



РАСПОРЯЖЕНИЕ

от 13 ноября 2018 года

№ 1328-р

г. Ижевск

**О внесении изменений
в правила землепользования и застройки территории
муниципального образования «Ярское», утвержденные
решением Совета депутатов муниципального образования «Ярское»
Ярского района Удмуртской Республики от 18 мая 2012 года
№ 16 «Об утверждении проектов генерального плана
и правил землепользования и застройки территории
муниципального образования «Ярское»**

В соответствии с Градостроительным кодексом Российской Федерации, Законом Удмуртской Республики от 28 ноября 2014 года № 69-РЗ «О перераспределении полномочий между органами местного самоуправления муниципальных образований, образованных на территории Удмуртской Республики, и органами государственной власти Удмуртской Республики»:

1. Внести в правила землепользования и застройки территории муниципального образования «Ярское», утвержденные решением Совета депутатов муниципального образования «Ярское» Ярского района Удмуртской Республики от 18 мая 2012 года № 16 «Об утверждении проектов генерального плана и правил землепользования и застройки территории муниципального образования «Ярское», следующие изменения:

1) по тексту слова «публичные слушания» в соответствующем падеже заменить словами «общественные обсуждения или публичные слушания» в соответствующем падеже;

2) статью 3 изложить в следующей редакции:

«Статья 3. Комиссия по землепользованию и застройке муниципального образования «Ярское»

1. Комиссия по землепользованию и застройке муниципального образования «Ярское» (далее – Комиссия) является постоянно действующим консультативным органом при Главе муниципального образования «Ярское», формируется им для обеспечения реализации Правил.

Комиссия осуществляет свою деятельность в соответствии с Градостроительным кодексом Российской Федерации, законодательством Удмуртской Республики, Правилами, Положением о комиссии по землепользованию и застройке муниципального образования «Ярское» (далее – Положение о Комиссии), иными муниципальными правовыми актами муниципального образования «Ярское».

2. Комиссия осуществляет (обеспечивает):

1) проведение общественных обсуждений или публичных слушаний по проекту внесения изменений в Правила;

2) направление извещений о проведении общественных обсуждений или публичных слушаний по проекту внесения изменений в Правила;

3) внесение изменений в проект Правил с учетом результатов общественных обсуждений или публичных слушаний по проекту внесения изменений в Правила и представление его Главе муниципального образования «Ярское»;

4) рассмотрение заявлений о предоставлении разрешения на условно разрешенный вид использования земельного участка или объекта капитального строительства;

5) направление сообщений о проведении общественных обсуждений или публичных слушаний по вопросу предоставления разрешения на условно разрешенный вид использования земельного участка или объекта капитального строительства;

6) подготовку рекомендаций о предоставлении разрешения на условно разрешенный вид использования или об отказе в предоставлении такого разрешения с указанием причин принятого решения и направление их Главе муниципального образования «Ярское»;

7) рассмотрение заявлений о предоставлении разрешения на отклонение от предельных параметров разрешенного строительства, реконструкции объектов капитального строительства;

8) направление сообщений о проведении общественных обсуждений или публичных слушаний по вопросу предоставления разрешения на отклонение от предельных параметров разрешенного строительства, реконструкции объектов капитального строительства;

9) подготовку рекомендаций о предоставлении разрешения на отклонение от предельных параметров разрешенного строительства, реконструкции объектов капитального строительства или об отказе в предоставлении такого разрешения с указанием причин принятого решения и направление указанных рекомендаций Главе муниципального образования «Ярское»;

10) иные полномочия.»;

3) статью 5 изложить в следующей редакции:

«Статья 5. Открытость и доступность информации о землепользовании и застройке

1. Правила являются открытыми и общедоступными для всех заинтересованных лиц.

2. Правила размещаются в информационно-телекоммуникационной сети «Интернет» (далее – сеть «Интернет») на официальном сайте муниципального образования «Ярский район», на информационном стенде в здании Администрации муниципального образования «Ярское» и на сайте Федеральной государственной информационной системы территориального планирования (далее – сайт ФГИС ТП) в установленном порядке.

3. Граждане имеют право участвовать в принятии решений по вопросам землепользования и застройки в соответствии с законодательством Российской Федерации, законодательством Удмуртской Республики и муниципальными правовыми актами муниципального образования «Ярское» и Правилами.»;

4) статью 7 изложить в следующей редакции:

«Статья 7. Общие положения о подготовке документации по планировке территории

1. Подготовка документации по планировке территории осуществляется в целях обеспечения устойчивого развития территорий, в том числе выделения элементов планировочной структуры, установления границ земельных участков, установления границ зон планируемого размещения объектов капитального строительства.

2. Видами документации по планировке территории являются:

- 1) проект планировки территории;
- 2) проект межевания территории.

3. Подготовка проектов планировки территории осуществляется для выделения элементов планировочной структуры, установления границ территорий общего пользования, границ зон планируемого размещения объектов капитального строительства, определения характеристик и очередности планируемого развития территории.

4. Подготовка проекта межевания территории осуществляется для:

1) определения местоположения границ образуемых и изменяемых земельных участков;

2) установления, изменения, отмены красных линий для застроенных территорий, в границах которых не планируется размещение новых объектов капитального строительства, а также для установления, изменения, отмены красных линий в связи с образованием и (или) изменением земельного участка, расположенного в границах территории, применительно к которой не предусматривается осуществление деятельности по комплексному и устойчивому развитию территории, при условии, что такие установление, изменение, отмена влекут за собой исключительно изменение границ территории общего пользования.

5. Подготовка и утверждение документации по планировке территории осуществляется в соответствии с Градостроительным кодексом Российской

Федерации, Законом Удмуртской Республики от 28 ноября 2014 года № 69-РЗ «О перераспределении полномочий между органами местного самоуправления муниципальных образований, образованных на территории Удмуртской Республики, и органами государственной власти Удмуртской Республики», постановлением Правительства Удмуртской Республики от 29 декабря 2014 года № 581 «Об утверждении Положения о порядке осуществления исполнительными органами государственной власти Удмуртской Республики полномочий по принятию решений по подготовке и утверждению документации по планировке территории (проектов планировки, проектов межевания территории) в поселении, городском округе на основании генеральных планов поселений, городских округов, правил землепользования и застройки поселений, городских округов (за исключением линейных объектов), а также по внесению в них изменений».);

5) статьи 8, 9 признать утратившими силу;

6) статью 11 изложить в следующей редакции:

«Статья 11. Проведение общественных обсуждений или публичных слушаний по вопросам землепользования и застройки

1. Общественные обсуждения или публичные слушания по вопросам землепользования и застройки проводятся в следующих случаях:

1) по проекту внесения изменений в Правила;

2) по проекту планировки территории и (или) проекту межевания территории;

3) по предоставлению разрешения на условно разрешенный вид использования земельного участка или объекта капитального строительства;

4) по предоставлению разрешения на отклонение от предельных параметров разрешенного строительства, реконструкции объектов капитального строительства.

2. Сроки проведения общественных обсуждений или публичных слушаний:

1) по проекту внесения изменений в Правила – не менее двух и не более четырех месяцев со дня опубликования такого проекта до дня опубликования заключения о результатах общественных обсуждений или публичных слушаний;

2) по проектам планировки территории и (или) проектам межевания территории – не менее одного и не более трех месяцев со дня оповещения жителей муниципального образования об их проведении до дня опубликования заключения о результатах общественных обсуждений или публичных слушаний;

3) при предоставлении разрешения на условно разрешенный вид использования земельного участка или объекта капитального строительства, предоставлении разрешения на отклонение от предельных параметров разрешенного строительства, реконструкции объектов капитального

строительства – не более одного месяца со дня оповещения жителей муниципального образования об их проведении до дня опубликования заключения о результатах общественных обсуждений или публичных слушаний.

3. В случае подготовки изменений в Правила в части внесения изменений в градостроительный регламент, установленный для конкретной территориальной зоны, общественные обсуждения или публичные слушания по внесению изменений в Правила проводятся в границах территориальной зоны, для которой установлен такой градостроительный регламент. В этих случаях срок проведения общественных обсуждений или публичных слушаний не может быть более чем один месяц.

4. В случаях, установленных законодательством Российской Федерации, срок проведения общественных обсуждений или публичных слушаний может быть иным.»;

7) статью 25 изложить в следующей редакции:

«Статья 25. Порядок применения градостроительных регламентов

1. Градостроительным регламентом определяется правовой режим земельных участков, а также всего, что находится над и под поверхностью земельных участков и используется в процессе их застройки и последующей эксплуатации объектов капитального строительства.

2. Градостроительные регламенты устанавливаются с учетом:

1) фактического использования земельных участков и объектов капитального строительства в границах территориальной зоны;

2) возможности сочетания в пределах одной территориальной зоны различных видов существующего и планируемого использования земельных участков и объектов капитального строительства;

3) функциональных зон и характеристик их планируемого развития, определенных Генеральным планом муниципального образования «Ярское»;

4) видов территориальных зон.

3. Действие градостроительного регламента распространяется на все земельные участки и объекты капитального строительства, расположенные в границах территориальной зоны.

4. Действие градостроительного регламента не распространяется на земельные участки, указанные в части 4 статьи 36 Градостроительного кодекса Российской Федерации.

5. Применительно к территориям исторических поселений, достопримечательных мест, землям лечебно-оздоровительных местностей и курортов, зонам с особыми условиями использования территорий градостроительные регламенты устанавливаются в соответствии с законодательством Российской Федерации.

6. Градостроительные регламенты не устанавливаются в случаях, предусмотренных частью 6 статьи 36 Градостроительного кодекса Российской Федерации.

7. В случае расположения земельного участка и объекта капитального строительства на территории, на которую действие градостроительных регламентов не распространяется или для которой градостроительные регламенты не устанавливаются, использование земельного участка осуществляется в соответствии со статьей 36 Градостроительного кодекса Российской Федерации.

8. Земельные участки или объекты капитального строительства, виды разрешенного использования, предельные (минимальные и (или) максимальные) размеры и предельные параметры которых не соответствуют градостроительному регламенту, могут использоваться без установления срока приведения их в соответствие с градостроительным регламентом, за исключением случаев, если использование таких земельных участков и объектов капитального строительства опасно для жизни или здоровья человека, для окружающей среды, объектов культурного наследия.

9. Реконструкция указанных в части 8 настоящей статьи объектов капитального строительства может осуществляться только путем приведения таких объектов в соответствие с градостроительным регламентом или путем уменьшения их несоответствия предельным параметрам разрешенного строительства, реконструкции. Изменение видов разрешенного использования указанных земельных участков и объектов капитального строительства может осуществляться путем приведения их в соответствие с видами разрешенного использования земельных участков и объектов капитального строительства, установленными градостроительным регламентом.

10. В случае если использование указанных в части 8 настоящей статьи земельных участков и объектов капитального строительства продолжается и опасно для жизни или здоровья человека, для окружающей среды, объектов культурного наследия, в соответствии с федеральными законами может быть наложен запрет на использование таких земельных участков и объектов.

11. В градостроительных регламентах в отношении земельных участков и объектов капитального строительства должны быть указаны:

1) виды разрешенного использования земельных участков и объектов капитального строительства;

2) предельные (минимальные и (или) максимальные) размеры земельных участков и предельные параметры разрешенного строительства, реконструкции объектов капитального строительства;

3) ограничения использования земельных участков и объектов капитального строительства.»;

8) часть 2 статьи 27 изложить в следующей редакции:

«2. При проектировании и размещении зданий, строений, сооружений должны соблюдаться противопожарные, санитарные расстояния между объектами, в том числе расположенными на соседних земельных участках.

Режим использования и размеры земельных участков различных объектов социального и культурно-бытового обслуживания населения, а также объемы

инженерного обеспечения определяются проектом планировки конкретной территории с учетом законодательства Российской Федерации, законодательства Удмуртской Республики и Правил.

Виды разрешенного использования земельных участков установлены в соответствии с приказом Министерства экономического развития Российской Федерации от 1 сентября 2014 года № 540 «Об утверждении классификатора видов разрешенного использования земельных участков».»;

9) таблицу 3 статьи 28 изложить в следующей редакции:

«Таблица 3

№ п/п	Основной вид разрешенного использования земельного участка	Код	Основные виды разрешенного использования объектов капитального строительства	Вспомогательные виды разрешенного использования
1	Для индивидуального жилищного строительства	2.1	Размещение индивидуального жилого дома	Выращивание плодовых, ягодных, овощных, бахчевых или иных декоративных или сельскохозяйственных культур; размещение индивидуальных гаражей и подсобных сооружений (баня, теплицы, хозяйственные постройки)
2	Блокированная жилая застройка	2.3	Размещение жилого дома, не предназначенного для раздела на квартиры, имеющего одну или несколько общих стен с соседними жилыми домами (2 этажа)*	Разведение декоративных и плодовых деревьев, овощных и ягодных культур; размещение индивидуальных гаражей и иных вспомогательных сооружений (теплицы, хозяйственные постройки); обустройство спортивных и детских площадок, площадок отдыха
3	Для ведения личного подсобного хозяйства	2.2	Размещение жилого дома, не предназначенного для раздела на квартиры	Производство сельскохозяйственной продукции; размещение индивидуального гаража и иных вспомогательных сооружений (баня, теплицы, хозяйственные постройки); содержание сельскохозяйственных животных
4	Амбулаторно-поликлиническое обслуживание	3.4.1	Размещение объектов капитального строительства, предназначенных для оказания гражданам амбулаторно-поликлинической медицинской помощи (фельдшерские пункты, пункты здравоохранения, молочные кухни)	Объектные автостоянки для легковых автомобилей
5	Дошкольное, начальное и	3.5.1	Размещение объектов капитального строительства,	Объектные автостоянки для легковых автомобилей

№ п/п	Основной вид разрешенного использования земельного участка	Код	Основные виды разрешенного использования объектов капитального строительства	Вспомогательные виды разрешенного использования
	среднее общее образование		предназначенных для просвещения, дошкольного, начального и среднего общего образования (детские ясли, детские сады, школы, лицеи, гимназии, художественные, музыкальные школы, образовательные кружки и иные организации, осуществляющие деятельность по воспитанию, образованию и просвещению)	

* Дом, пригодный для постоянного проживания, до 6 блоков (включительно).»;
10) таблицу 3.1 статьи 28 изложить в следующей редакции:

«Таблица 3.1

№ п/п	Условно разрешенный вид использования земельного участка	Код	Условно разрешенный вид использования объектов капитального строительства	Вспомогательные виды разрешенного использования
1	Общественное управление	3.8	Размещение объектов капитального строительства, предназначенных для размещения органов государственной власти, органов местного самоуправления	Объектные автостоянки для легковых автомобилей
2	Магазины	4.4	Размещение объектов капитального строительства, предназначенных для продажи товаров, торговая площадь которых составляет до 150 кв. м	Объектные автостоянки для легковых автомобилей
3	Связь	6.8	Размещение объектов связи, радиовещания, телевидения, включая воздушные радиорелейные, надземные и подземные кабельные линии связи, линии радификации, антенные поля, усилительные пункты на кабельных линиях связи, инфраструктуру спутниковой связи и телерадиовещания, за исключением объектов связи, размещение которых предусмотрено содержанием вида разрешенного использования с кодом 3.1	
4	Обеспечение	8.3	Размещение объектов	Объектные автостоянки для

№ п/п	Условно разрешенный вид использования земельного участка	Код	Условно разрешенный вид использования объектов капитального строительства	Вспомогательные виды разрешенного использования
	внутреннего правопорядка		капитального строительства, необходимых для подготовки и поддержания в готовности органов внутренних дел и спасательных служб, в которых существует военизированная служба	легковых автомобилей
5	Спорт	5.1	Размещение объектов капитального строительства в качестве спортивных клубов, спортивных залов, бассейнов, устройство площадок для занятия спортом и физкультурой	Объектные автостоянки для легковых автомобилей
6	Коммунальное обслуживание	3.1	Размещение объектов капитального строительства в целях обеспечения физических и юридических лиц коммунальными услугами, в частности: поставка воды, тепла, электричества, газа, предоставление услуг связи, отвод канализационных стоков, очистка и уборка объектов недвижимости (котельных, насосных станций, водопроводов, линий электропередачи, трансформаторных подстанций, газопроводов, линий связи, телефонных станций, канализаций)	Объектные автостоянки для легковых автомобилей
7	Малозэтажная многоквартирная жилая застройка	2.1.1	Размещение малоэтажного многоквартирного жилого дома (1 этаж)*	Разведение декоративных и плодовых деревьев, овощных и ягодных культур; размещение индивидуальных гаражей и иных вспомогательных сооружений (теплицы, хозяйственные постройки); обустройство спортивных и детских площадок, площадок отдыха

* Дом, пригодный для постоянного проживания, до 4 квартир (включительно).»;

11) таблицу 3.2 статьи 28 изложить в следующей редакции:

«Таблица 3.2

№ п/п	Наименование	Единица измерения	Количество
1	Минимальный размер земельного участка	кв. м	1000,0 – для индивидуального жилищного строительства, ведения личного подсобного хозяйства
			1500,0 – для малоэтажной многоквартирной жилой застройки, блокированной жилой застройки
			1,0 – для объектов инженерно-технического назначения (трансформаторные пункты (10/0,4), газораспределительные пункты, шкафные регуляторные пункты, объекты связи)
			500,0 – для прочих объектов
2	Максимальный размер земельного участка	кв. м	1500,0 – для индивидуального жилищного строительства, ведения личного подсобного хозяйства
			2800,0 – для малоэтажной многоквартирной жилой застройки, блокированной жилой застройки
			не подлежит установлению для прочих объектов
3	Минимальная ширина земельного участка по уличному фронту	м	25,0 – для индивидуального жилищного строительства, ведения личного подсобного хозяйства
4	Максимальный процент застройки земельного участка	процент	20 – для индивидуального жилищного строительства, ведения личного подсобного хозяйства
			90 – для объектов инженерно-технического назначения (трансформаторные пункты (10/0,4), газораспределительные пункты, шкафные регуляторные пункты, объекты связи)
			60 – для прочих объектов
5	Минимальные отступы от границ земельных участков	м	3,0 – для индивидуального жилищного строительства, ведения личного подсобного хозяйства
			1,0 – для объектов инженерно-технического назначения (трансформаторные пункты (10/0,4), газораспределительные пункты, шкафные регуляторные пункты, объекты связи)
			3,0 – для прочих объектов (в том числе индивидуальных гаражей, хозяйственных построек)
6	Минимальный отступ от красных линий улиц, проездов до зданий, строений и сооружений	м	5,0 – для индивидуального жилищного строительства, ведения личного подсобного хозяйства
			1,0 – для объектов инженерно-технического назначения (трансформаторные пункты (10/0,4), газораспределительные пункты, шкафные регуляторные пункты, объекты связи)
			5,0 – для прочих объектов (в том числе индивидуальных гаражей, хозяйственных построек)
7	Предельное количество	этаж	2 – для индивидуального жилищного

№ п/п	Наименование	Единица измерения	Количество
	этажей		строительства, ведения личного подсобного хозяйства, блокированной жилой застройки
			1 – для малоэтажной многоквартирной жилой застройки
			1 – для вспомогательных видов разрешенного использования
			2 – для прочих объектов
8	Предельная высота зданий, строений, сооружений	м	9,6 – от уровня земли до верха плоской кровли
			12,0 – до конька скатной кровли, не включая шпиль, башни, флагштоки
			25,0 – для сооружений
			3,0 – для вспомогательных построек (индивидуальных гаражей, хозяйственных построек и иных вспомогательных сооружений)
9	Максимальная высота ограждений земельных участков, выполненных в «глухом» или «прозрачном» исполнении	м	2,0
10	Максимальное количество машино-мест для стоянок (парковок)	шт.	до 3 машино-мест на земельном участке жилого дома
11	Минимальное количество машино-мест для объектных стоянок автомобилей	шт.	в соответствии с СП 42.13330 «СНиП 2.07.01-89* Градостроительство. Планировка и застройка городских и сельских поселений», с учетом коэффициента уровня автомобилизации

»;

12) таблицу 4 статьи 28 изложить в следующей редакции:

«Таблица 4

№ п/п	Основной вид разрешенного использования земельного участка	Код	Основные виды разрешенного использования объектов капитального строительства	Вспомогательные виды разрешенного использования
1	Малоэтажная многоквартирная жилая застройка	2.1.1	Размещение малоэтажного многоквартирного жилого дома, не выше 2 этажей, предназначенного для разделения на квартиры, каждая из которых пригодна для постоянного проживания	Хозяйственные постройки (хранение дров, инструмента), индивидуальные гаражи для легкового автотранспорта; обустройство спортивных и детских площадок, площадок отдыха; размещение объектов обслуживания жилой застройки во встроенных, пристроенных и встроенно-пристроенных помещениях многоквартирного дома, если общая площадь таких помещений в многоквартирном доме не составляет более 15 процентов общей

№ п/п	Основной вид разрешенного использования земельного участка	Код	Основные виды разрешенного использования объектов капитального строительства	Вспомогательные виды разрешенного использования
				площади помещений дома

»;

13) таблицу 4.1 статьи 28 изложить в следующей редакции:

«Таблица 4.1

№ п/п	Условно разрешенный вид использования земельного участка	Код	Условно разрешенный вид использования объектов капитального строительства	Вспомогательные виды разрешенного использования
1	Социальное обслуживание	3.2	Размещение объектов капитального строительства, предназначенных для оказания гражданам социальной помощи: службы занятости населения, службы психологической и бесплатной юридической помощи, социальные, пенсионные и иные службы, в которых осуществляется прием граждан по вопросам оказания социальной помощи и назначения социальных или пенсионных выплат, размещение отделений почты, телеграфа, общественных некоммерческих организаций, благотворительных организаций	Объектные автостоянки для легковых автомобилей
2	Спорт	5.1	Размещение объектов капитального строительства в качестве спортивных клубов, спортивных залов, бассейнов, устройство площадок для занятия спортом и физкультурой	Объектные автостоянки для легковых автомобилей
3	Коммунальное обслуживание	3.1	Размещение объектов капитального строительства в целях обеспечения физических и юридических лиц коммунальными услугами, в частности: поставка воды, тепла, электричества, газа, предоставление услуг связи, отвод канализационных стоков, очистка и уборка объектов недвижимости (котельных, насосных станций, водопроводов, линий электропередачи,	Объектные автостоянки для легковых автомобилей

№ п/п	Условно разрешенный вид использования земельного участка	Код	Условно разрешенный вид использования объектов капитального строительства	Вспомогательные виды разрешенного использования
			трансформаторных подстанций, газопроводов, линий связи, телефонных станций, канализаций)	

»;

14) таблицу 4.2 статьи 28 изложить в следующей редакции:

«Таблица 4.2

№ п/п	Наименование	Единица измерения	Количество
1	Минимальный размер земельного участка	кв. м	1500,0 – для размещения многоквартирного малоэтажного жилого дома, предназначенного для раздела на квартиры
			1,0 – для размещения инженерно-технических объектов (трансформаторные пункты (10/0,4), газораспределительные пункты, шкафные регуляторные пункты, объекты связи)
			500,0 – для прочих объектов
2	Максимальный размер земельного участка	кв. м	3500,0 – для размещения многоквартирного малоэтажного жилого дома, предназначенного для раздела на квартиры
			800 – для прочих объектов
3	Максимальный процент застройки земельного участка	процент	50 – для размещения многоквартирного малоэтажного жилого дома, предназначенного для раздела на квартиры
			90 – для объектов инженерно-технического назначения (трансформаторные пункты (10/0,4), газораспределительные пункты, шкафные регуляторные пункты, объекты связи)
			60 – для застройки прочими объектами
4	Минимальные отступы от границ земельных участков	м	3 – для малоэтажной многоквартирной жилой застройки
			1 – для объектов инженерно-технического назначения (линии электропередачи, трансформаторные подстанции, сети водоснабжения, водозаборы, сети водоотведения, локальные очистные сооружения, насосные станции, сети газоснабжения, газораспределительные пункты, котельные, теплотрассы)
			3 – для прочих объектов
5	Минимальный отступ от красных линий улиц, проездов до зданий, строений и сооружений	м	5 – для малоэтажной многоквартирной жилой застройки
			5 – от зданий, строений, сооружений должен (за исключением ранее построенных зданий, строений, сооружений)
			1 – от объектов инженерно-технического назначения (линии электропередачи, трансформаторные подстанции, сети водоснабжения, водозаборы, сети водоотведения, локальные очистные

№ п/п	Наименование	Единица измерения	Количество
			сооружения, насосные станции, сети газоснабжения, газораспределительные пункты, котельные, теплотрассы)
6	Предельное количество этажей	этаж	2 – для малоэтажной многоквартирной жилой застройки
			1 – для вспомогательных видов разрешенного использования
			2 – для прочих объектов
7	Предельная высота зданий, строений, сооружений	м	9,6 – от уровня земли до верха плоской кровли
			12,0 – до конька скатной кровли, не включая шпили, башни, флагштоки
			3,0 – для вспомогательных видов разрешенного использования
			25,0 – для сооружений
8	Максимальная высота ограждений земельных участков, выполненных в «глухом» или «прозрачном» исполнении	м	1,8
9	Минимальное количество машино-мест для объектных стоянок автомобилей	шт.	в соответствии с СП 42.13330 «СНиП 2.07.01-89* Градостроительство. Планировка и застройка городских и сельских поселений», с учетом коэффициента уровня автомобилизации

»;

15) таблицу 5 статьи 30 изложить в следующей редакции:

«Таблица 5

№ п/п	Основной вид разрешенного использования земельного участка	Код	Основные виды разрешенного использования объектов капитального строительства	Вспомогательные виды разрешенного использования
1	Дошкольное, начальное и среднее общее образование	3.5.1	Размещение объектов капитального строительства, предназначенных для просвещения (образовательные кружки и иные организации, осуществляющие деятельность по воспитанию, образованию и просвещению)	Объектные автостоянки для легковых автомобилей
2	Спорт	5.1	Размещение объектов капитального строительства в качестве спортивных клубов, спортивных залов, бассейнов, устройство площадок для занятия спортом и физкультурой	Объектные автостоянки для легковых автомобилей

»;

16) пункт 3 части 2 статьи 30 изложить в следующей редакции:

«3) перечень условно разрешенных видов использования объектов капитального строительства и земельных участков, вспомогательных видов разрешенного использования зоны О 1 представлен в таблице 5.1.

«Таблица 5.1

№ п/п	Условно разрешенный вид использования земельного участка	Код	Условно разрешенный вид использования объектов капитального строительства	Вспомогательные виды разрешенного использования
1	Связь	6.8	Размещение объектов связи, радиовещания, телевидения, включая воздушные радиорелейные, надземные и подземные кабельные линии связи, линии радификации, антенные поля, усилительные пункты на кабельных линиях связи, инфраструктуру спутниковой связи и телерадиовещания, за исключением объектов связи, размещение которых предусмотрено содержанием вида разрешенного использования с кодом 3.1	
2	Коммунальное обслуживание	3.1	Размещение объектов капитального строительства в целях обеспечения физических и юридических лиц коммунальными услугами, в частности: поставки воды, тепла, электричества, газа, предоставления услуг связи, отвода канализационных стоков, очистки и уборки объектов недвижимости (котельных, водозаборов, очистных сооружений, насосных станций, водопроводов, линий электропередачи, трансформаторных подстанций, газопроводов, линий связи, телефонных станций, канализаций)	Объектные автостоянки для легковых автомобилей

»;

17) пункт 4 части 2 статьи 30 изложить в следующей редакции:

«4) предельные размеры земельных участков, предельные параметры разрешенного строительства, реконструкции объектов капитального строительства зоны О 1 приведены в таблице 5.2.

Таблица 5.2

№ п/п	Наименование	Единица измерения	Количество
1	Минимальный размер земельного участка	кв. м	1,0 – для объектов инженерно-технического назначения (трансформаторные пункты (10/0,4), газораспределительные пункты, шкафные регуляторные пункты, объекты связи) 500,0 – для прочих объектов
2	Максимальный размер	кв. м	не подлежит установлению

№ п/п	Наименование	Единица измерения	Количество
	земельного участка		
3	Максимальный процент застройки земельного участка	процент	90 – для объектов инженерно-технического назначения (трансформаторные пункты (10/0,4), газораспределительные пункты, шкафные регуляторные пункты, объекты связи) 75 – для прочих объектов
4	Предельное количество этажей	этаж	2
5	Предельная высота зданий	м	10,0
6	Предельная высота строений, сооружений	м	70,0
7	Минимальные отступы от красных линий и границ земельных участков в целях определения мест допустимого размещения зданий, строений, сооружений, за пределами которых запрещено строительство зданий, строений, сооружений	м	5,0 – от красных линий до зданий, строений, сооружений
			3,0 – от границ земельного участка до зданий, строений, сооружений
8	Максимальная высота ограждений земельных участков, выполненных в «глухом» или «прозрачном» исполнении	м	2,0
9	Минимальное количество машино-мест для объектных стоянок автомобилей	шт.	в соответствии с СП 42.13330 «СНиП 2.07.01-89* Градостроительство. Планировка и застройка городских и сельских поселений», с учетом коэффициента уровня автомобилизации

»;

18) таблицу 6 статьи 30 изложить в следующей редакции:

«Таблица 6

№ п/п	Основной вид разрешенного использования земельного участка	Код	Основные виды разрешенного использования объектов капитального строительства	Вспомогательные виды разрешенного использования
1	Здравоохранение	3.4	Размещение объектов капитального строительства, предназначенных для оказания гражданам медицинской помощи	Объектные автостоянки для легковых автомобилей

»;

19) пункт 3 части 3 статьи 30 изложить в следующей редакции:

«3) перечень условно разрешенных видов использования объектов капитального строительства и земельных участков, вспомогательных видов разрешенного использования зоны О 2 представлен в таблице 6.1.

«Таблица 6.1

№ п/п	Условно разрешенный вид использования земельного участка	Код	Условно разрешенный вид использования объектов капитального строительства	Вспомогательные виды разрешенного использования
1	Коммунальное обслуживание	3.1	Размещение объектов капитального строительства в целях обеспечения физических и юридических лиц коммунальными услугами, в частности: поставка воды, тепла, электричества, газа, предоставление услуг связи, отвод канализационных стоков, очистка и уборка объектов недвижимости (котельных, насосных станций, водопроводов, линий электропередачи, трансформаторных подстанций, газопроводов, линий связи, телефонных станций, канализаций)	Объектные автостоянки для легковых автомобилей
2	Магазины	4.4	Размещение объектов капитального строительства, предназначенных для продажи товаров, торговая площадь которых составляет до 150 кв. м	Объектные автостоянки для легковых автомобилей
3	Спорт	5.1	Размещение объектов капитального строительства в качестве спортивных клубов, спортивных залов, бассейнов, устройство площадок для занятия спортом и физкультурой	Объектные автостоянки для легковых автомобилей

»;

20) пункт 4 части 3 статьи 30 изложить в следующей редакции:

«4) предельные размеры земельных участков, предельные параметры разрешенного строительства, реконструкции объектов капитального строительства зоны О 2 приведены в таблице 6.2.

Таблица 6.2

№ п/п	Наименование	Единица измерения	Количество
1	Минимальный размер земельного участка	кв. м	1,0 – для объектов инженерно-технического назначения (трансформаторные пункты (10/0,4), газораспределительные пункты, шкафные регуляторные пункты, объекты связи)
			500,0 – для прочих объектов
2	Максимальный размер земельного участка	кв. м	не подлежит установлению для объектов здравоохранения, спорта
			900 – для прочих объектов

№ п/п	Наименование	Единица измерения	Количество
3	Максимальный процент застройки земельного участка	процент	90 – для объектов инженерно-технического назначения (трансформаторные пункты (10/0,4), газораспределительные пункты, шкафные регуляторные пункты, объекты связи)
			75 – для прочих объектов
4	Предельное количество этажей	этаж	2
5	Предельная высота зданий	м	10,0
6	Предельная высота строений, сооружений	м	25,0
7	Минимальные отступы от красных линий и границ земельных участков в целях определения мест допустимого размещения зданий, строений, сооружений, за пределами которых запрещено строительство зданий, строений, сооружений	м	5,0 – от красных линий до зданий, строений, сооружений
			3,0 – от границ земельного участка до зданий, строений, сооружений
8	Максимальная высота ограждений земельных участков, выполненных в «глухом» или «прозрачном» исполнении	м	2,0
9	Минимальное количество машино-мест для объектных стоянок автомобилей	шт.	в соответствии с СП 42.13330 «СНиП 2.07.01-89* Градостроительство. Планировка и застройка городских и сельских поселений», с учетом коэффициента уровня автомобилизации

»;

21) таблицу 7 статьи 30 изложить в следующей редакции:

«Таблица 7

№ п/п	Основной вид разрешенного использования земельного участка	Код	Основные виды разрешенного использования объектов капитального строительства	Вспомогательные виды разрешенного использования
1	Социальное обслуживание	3.2	Размещение объектов капитального строительства, предназначенных для оказания гражданам социальной помощи (службы психологической и бесплатной юридической помощи, социальные, пенсионные и иные службы, в которых осуществляется прием граждан по вопросам оказания социальной помощи и назначения социальных или пенсионных выплат), размещение объектов	Объектные автостоянки для легковых автомобилей

№ п/п	Основной вид разрешенного использования земельного участка	Код	Основные виды разрешенного использования объектов капитального строительства	Вспомогательные виды разрешенного использования
			капитального строительства для размещения отделений почты и телеграфа	
2	Бытовое обслуживание	3.3	Размещение объектов капитального строительства, предназначенных для оказания населению или организациям бытовых услуг (мастерские мелкого ремонта, ателье, бани, парикмахерские, прачечные, химчистки)	Объектные автостоянки для легковых автомобилей
3	Культурное развитие	3.6	Размещение объектов капитального строительства, предназначенных для размещения в них музеев, домов культуры, библиотек	Объектные автостоянки для легковых автомобилей, площадки для празднеств и гуляний
4	Общественное управление	3.8	Размещение объектов капитального строительства, предназначенных для размещения органов государственной власти, органов местного самоуправления	Объектные автостоянки для легковых автомобилей
5	Рынки	4.3	Размещение объектов капитального строительства, сооружений, предназначенных для организации постоянной торговли (ярмарка, рынок, базар), с учетом того, что каждое из торговых мест не располагает торговой площадью более 20 кв. м	Объектные автостоянки для легковых автомобилей
6	Магазины	4.4	Размещение объектов капитального строительства, предназначенных для продажи товаров, торговая площадь которых составляет не более 500 кв. м	Объектные автостоянки для легковых автомобилей
7	Общественное питание	4.6	Размещение объектов капитального строительства в целях устройства мест общественного питания (кафе, столовые)	Объектные автостоянки для легковых автомобилей
8	Обеспечение внутреннего правопорядка	8.3	Размещение объектов капитального строительства, необходимых для подготовки и поддержания в готовности органов внутренних дел и спасательных служб	Объектные автостоянки
9	Амбулаторно-поликлиническое обслуживание	3.4.1	Размещение объектов капитального строительства, предназначенных для оказания гражданам амбулаторно-	Объектные автостоянки для легковых автомобилей

№ п/п	Основной вид разрешенного использования земельного участка	Код	Основные виды разрешенного использования объектов капитального строительства	Вспомогательные виды разрешенного использования
			поликлинической медицинской помощи (поликлиники, фельдшерские пункты, пункты здравоохранения)	

»;

22) таблицу 7.1 статьи 30 изложить в следующей редакции:

«Таблица 7.1

№ п/п	Условно разрешенный вид использования земельного участка	Код	Условно разрешенный вид использования объектов капитального строительства	Вспомогательные виды разрешенного использования
1	Религиозное использование	3.7	Размещение объектов капитального строительства, предназначенных для отправления религиозных обрядов (церкви, соборы, храмы, часовни, монастыри, мечети, молельные дома)	Объектные автостоянки для легковых автомобилей
2	Амбулаторное ветеринарное обслуживание	3.10.1	Размещение объектов капитального строительства, предназначенных для оказания ветеринарных услуг без содержания животных	Объектные автостоянки для легковых автомобилей
3	Связь	6.8	Размещение объектов связи, радиовещания, телевидения, включая воздушные радиорелейные, надземные и подземные кабельные линии связи, линии радиофикации, антенные поля, усилительные пункты на кабельных линиях связи, инфраструктуру спутниковой связи и телерадиовещания, за исключением объектов связи, размещение которых предусмотрено содержанием вида разрешенного использования с кодом 3.1	
4	Коммунальное обслуживание	3.1	Размещение объектов капитального строительства в целях обеспечения физических и юридических лиц коммунальными услугами, в частности:	Объектные автостоянки для легковых автомобилей

№ п/п	Условно разрешенный вид использования земельного участка	Код	Условно разрешенный вид использования объектов капитального строительства	Вспомогательные виды разрешенного использования
			поставка воды, тепла, электричества, газа, предоставление услуг связи, отвод канализационных стоков, очистка и уборка объектов недвижимости (котельных, насосных станций, водопроводов, линий электропередачи, трансформаторных подстанций, газопроводов, линий связи, телефонных станций, канализаций)	
5	Развлечения	4.8	Размещение объектов капитального строительства, предназначенных для размещения: дискотек и танцевальных площадок, ночных клубов, аквапарков, боулинга, аттракционов, ипподромов	Объектные автостоянки для легковых автомобилей
6	Объекты придорожного сервиса	4.9	Размещение автозаправочных станций (бензиновых, газовых); размещение магазинов сопутствующей торговли, зданий для организации общественного питания в качестве объектов придорожного сервиса; предоставление гостиничных услуг в качестве придорожного сервиса; размещение автомобильных моек и прачечных для автомобильных принадлежностей, мастерских, предназначенных для ремонта и обслуживания автомобилей, и прочих объектов придорожного сервиса	Объектные автостоянки для легковых автомобилей
7	Деловое управление	4.1	Размещение объектов капитального строительства с целью размещения объектов управленческой деятельности, не связанной с государственным или муниципальным управлением и оказанием	Объектные автостоянки для легковых автомобилей

№ п/п	Условно разрешенный вид использования земельного участка	Код	Условно разрешенный вид использования объектов капитального строительства	Вспомогательные виды разрешенного использования
			услуг, а также с целью обеспечения совершения сделок, не требующих передачи товара в момент их совершения между организациями, в том числе биржевая деятельность	
8	Объекты торговли (торговые центры, торгово-развлекательные центры (комплексы))	4.2	Размещение объектов капитального строительства общей площадью свыше 5000 кв. м с целью размещения одной или нескольких организаций, осуществляющих продажу товаров и (или) оказание услуг	Объектные автостоянки для легковых автомобилей
9	Рынки	4.3	Размещение объектов капитального строительства, сооружений, предназначенных для организации постоянной торговли (ярмарка, рынок, базар), с учетом того, что каждое из торговых мест не располагает торговой площадью более 20 кв. м	Объектные автостоянки для легковых автомобилей

»;

23) таблицу 7.2 статьи 30 изложить в следующей редакции:

«Таблица 7.2

№ п/п	Наименование	Единица измерения	Количество
1	Минимальный размер земельного участка	кв. м	1,0 – для объектов инженерно-технического назначения (трансформаторные пункты (10/0,4), газораспределительные пункты, шкафные регуляторные пункты, объекты связи)
			500,0 – для прочих объектов
2	Максимальный размер земельного участка	кв. м	не подлежит установлению
3	Максимальный процент застройки земельного участка	процент	90 – для объектов инженерно-технического назначения (трансформаторные пункты (10/0,4), газораспределительные пункты, шкафные регуляторные пункты, объекты связи)
			75 – для прочих объектов
4	Предельное количество этажей	этаж	2
5	Предельная высота зданий	м	10,0
6	Предельная высота строений, сооружений	м	25,0

№ п/п	Наименование	Единица измерения	Количество
7	Минимальные отступы от красных линий и границ земельных участков в целях определения мест допустимого размещения зданий, строений, сооружений, за пределами которых запрещено строительство зданий, строений, сооружений	м	5,0 – от красных линий до зданий, строений, сооружений
			3,0 – от границ земельного участка до зданий, строений, сооружений
8	Максимальная высота ограждений земельных участков, выполненных в «глухом» или «прозрачном» исполнении	м	2,0
9	Минимальное количество машино-мест для объектных стоянок автомобилей	шт.	в соответствии с СП 42.13330 «СНиП 2.07.01-89* Градостроительство. Планировка и застройка городских и сельских поселений», с учетом коэффициента уровня автомобилизации

»;

24) таблицу 8 статьи 33 изложить в следующей редакции:

«Таблица 8

№ п/п	Основной вид разрешенного использования земельного участка	Код	Основные виды разрешенного использования объектов капитального строительства	Вспомогательные виды разрешенного использования
1	Магазины	4.4	Размещение объектов капитального строительства, предназначенных для продажи товаров, торговая площадь которых составляет не более 200 кв. м	Объектные стоянки автомобилей
2	Обеспечение научной деятельности	3.9	Размещение объектов для проведения научных исследований и изысканий, проведение научной и селекционной работы, ведение сельского и лесного хозяйства для получения ценных образцов растительного и животного мира	Объектные стоянки автомобилей
3	Деловое управление	4.1	Размещение объектов капитального строительства с целью размещения органов управления производством, торговлей, банковской, страховой деятельностью, а также иной управленческой деятельностью, не связанной с государственным или муниципальным управлением и оказанием услуг, а также с целью обеспечения совершения сделок, не требующих передачи товара в момент их совершения между организациями	Объектные стоянки автомобилей
4	Легкая промышленность	6.3	Размещение объектов капитального строительства, предназначенных для	Объектные стоянки автомобилей

№ п/п	Основной вид разрешенного использования земельного участка	Код	Основные виды разрешенного использования объектов капитального строительства	Вспомогательные виды разрешенного использования
			производства одежды, товаров повседневного спроса	
5	Строительная промышленность	6.6	Размещение объектов капитального строительства, предназначенных для производства: строительных материалов, столярной продукции, сборных домов или их частей и тому подобной продукции	Объектные стоянки автомобилей
6	Заготовка древесины	10.1	Размещение сооружений, необходимых для обработки и хранения древесины (размещение складов, лесопилен)	Объектные стоянки для легковых автомобилей

»;

25) таблицу 8.1 статьи 33 изложить в следующей редакции:

«Таблица 8.1

№ п/п	Условно разрешенный вид использования земельного участка	Код	Условно разрешенный вид использования объектов капитального строительства	Вспомогательные виды разрешенного использования
1	Коммунальное обслуживание	3.1	Размещение объектов капитального строительства в целях обеспечения физических и юридических лиц коммунальными услугами, в частности: поставки воды, тепла, электричества, газа, предоставления услуг связи, отвода канализационных стоков, очистки и уборки объектов недвижимости (котельных, водозаборов, очистных сооружений, насосных станций, водопроводов, линий электропередачи, трансформаторных подстанций, газопроводов, линий связи, телефонных станций, канализаций)	Объектные автостоянки для легковых автомобилей
2	Пищевая промышленность	6.4	Размещение объектов пищевой промышленности, по переработке сельскохозяйственной продукции способом, приводящим к их переработке в иную продукцию (консервирование, копчение, хлебопечение), в том числе для производства напитков	Объектные стоянки автомобилей
3	Обслуживание автотранспорта	4.9	Размещение постоянных или временных гаражей с несколькими стояночными местами, стоянок; размещение автомобильных моек и прачечных для автомобильных принадлежностей, мастерских, предназначенных для ремонта и обслуживания автомобилей	Объектные стоянки автомобилей

№ п/п	Условно разрешенный вид использования земельного участка	Код	Условно разрешенный вид использования объектов капитального строительства	Вспомогательные виды разрешенного использования
4	Склады	6.9	Размещение промышленных баз, складов	Объектные стоянки автомобилей
5	Связь	6.8	Размещение объектов связи, радиовещания, телевидения, включая воздушные радиорелейные, надземные и подземные кабельные линии связи, линии радиофикации, усилительные пункты на кабельных линиях связи, инфраструктуру спутниковой связи и телерадиовещания	Объектные стоянки автомобилей
6	Железнодорожный транспорт	7.1	Размещение железнодорожных путей; размещение, зданий и сооружений, в том числе железнодорожных вокзалов и станций, а также устройств и объектов, необходимых для эксплуатации, содержания, строительства, реконструкции, ремонта наземных и подземных зданий, сооружений, устройств и других объектов железнодорожного транспорта; размещение погрузочно-разгрузочных площадок, прирельсовых складов (за исключением складов горюче-смазочных материалов и автозаправочных станций любых типов, а также складов, предназначенных для хранения опасных веществ и материалов, не предназначенных непосредственно для обеспечения железнодорожных перевозок) и иных объектов при условии соблюдения требований безопасности движения, установленных федеральными законами	Объектные стоянки для легковых автомобилей

»;

26) таблицу 8.2 статьи 33 изложить в следующей редакции:

«Таблица 8.2

№ п/п	Наименование	Единица измерения	Количество
1	Минимальный размер земельного участка	кв. м	1,0 – для объектов инженерно-технического назначения (трансформаторные пункты (10/0,4), газораспределительные пункты, шкафные регуляторные пункты, объекты связи)
			500,0 – для прочих объектов
2	Максимальный размер земельного участка	кв. м	не подлежит установлению
3	Максимальный процент	процент	90 – для объектов инженерно-технического

№ п/п	Наименование	Единица измерения	Количество
	застройки земельного участка		назначения (трансформаторные пункты (10/0,4), газораспределительные пункты, шкафные регуляторные пункты, объекты связи) 75 – для прочих объектов
4	Предельное количество этажей	этаж	2
5	Предельная высота зданий	м	10,0
6	Предельная высота строений, сооружений	м	25,0
7	Минимальные отступы от красных линий и границ земельных участков в целях определения мест допустимого размещения зданий, строений, сооружений, за пределами которых запрещено строительство зданий, строений, сооружений	м	5,0 – от красных линий до зданий, строений, сооружений
			3,0 – от границ земельного участка до зданий, строений, сооружений
8	Максимальная высота ограждений земельных участков, выполненных в «глухом» или «прозрачном» исполнении	м	2,0
9	Минимальное количество машино-мест для объектных стоянок автомобилей	шт.	в соответствии с СП 42.13330 «СНиП 2.07.01-89* Градостроительство. Планировка и застройка городских и сельских поселений», с учетом коэффициента уровня автомобилизации

»;

27) пункт 3 части 3 статьи 33 изложить в следующей редакции:

«3) перечень условно разрешенных видов использования объектов капитального строительства и земельных участков, вспомогательных видов разрешенного использования зоны П 2 представлен в таблице 9.1.

«Таблица 9.2

№ п/п	Условно разрешенный вид использования земельного участка	Код	Условно разрешенный вид использования объектов капитального строительства	Вспомогательные виды разрешенного использования
1	Коммунальное обслуживание	3.1	Размещение объектов капитального строительства в целях обеспечения физических и юридических лиц коммунальными услугами, в частности: поставка воды, тепла, электричества, газа, предоставление услуг связи, отвод канализационных стоков, очистка и уборка объектов недвижимости (котельных, водозаборов, очистных сооружений, насосных станций, водопроводов, линий электропередачи, трансформаторных подстанций,	Объектные автостоянки для легковых автомобилей

№ п/п	Условно разрешенный вид использования земельного участка	Код	Условно разрешенный вид использования объектов капитального строительства	Вспомогательные виды разрешенного использования
			газопроводов, линий связи, телефонных станций, канализаций)	

»;

28) пункт 4 части 3 статьи 33 изложить в следующей редакции:

«4) предельные размеры земельных участков, предельные параметры разрешенного строительства, реконструкции объектов капитального строительства зоны П 2 приведены в таблице 9.2.

Таблица 9.2

№ п/п	Наименование	Единица измерения	Количество
1	Минимальный размер земельного участка	кв. м	1,0 – для объектов инженерно-технического назначения (трансформаторные пункты (10/0,4), газораспределительные пункты, шкафные регуляторные пункты, объекты связи)
			500,0 – для прочих объектов
2	Максимальный размер земельного участка	кв. м	не подлежит установлению
3	Максимальный процент застройки земельного участка	процент	90 – для объектов инженерно-технического назначения (трансформаторные пункты (10/0,4), газораспределительные пункты, шкафные регуляторные пункты, объекты связи)
			75,0 – для прочих объектов
4	Предельное количество этажей	этаж	2
5	Предельная высота зданий	м	10,0
6	Предельная высота строений, сооружений	м	70,0
7	Минимальные отступы от красных линий и границ земельных участков в целях определения мест допустимого размещения зданий, строений, сооружений, за пределами которых запрещено строительство зданий, строений, сооружений	м	5,0 – от красных линий до зданий, строений, сооружений
			3,0 – от границ земельного участка до зданий, строений, сооружений
8	Максимальная высота ограждений земельных участков, выполненных в «глухом» или «прозрачном» исполнении	м	2,0
9	Минимальное количество машино-мест для объектных стоянок автомобилей	шт.	в соответствии с СП 42.13330 «СНиП 2.07.01-89* Градостроительство. Планировка и застройка городских и сельских поселений», с учетом коэффициента уровня автомобилизации

»;

29) таблицу 10.1 статьи 35 изложить в следующей редакции:

«Таблица 10.1

№ п/п	Условно разрешенный вид использования земельного участка	Код	Условно разрешенный вид использования объектов капитального строительства	Вспомогательные виды разрешенного использования
1	Коммунальное обслуживание	3.1	Размещение объектов капитального строительства в целях обеспечения физических и юридических лиц коммунальными услугами, в частности: поставка воды, тепла, электричества, газа, предоставление услуг связи, отвод канализационных стоков, очистка и уборка объектов недвижимости (котельных, водозаборов, очистных сооружений, насосных станций, водопроводов, линий электропередачи, трансформаторных подстанций, газопроводов, линий связи, телефонных станций, канализаций)	Объектные автостоянки для легковых автомобилей

»;

30) таблицу 10.2 статьи 35 изложить в следующей редакции:

«Таблица 10.2

№ п/п	Наименование	Единица измерений	Количество
1	Минимальный размер земельного участка	кв. м	1,0 – для объектов инженерно-технического назначения (трансформаторные пункты (10/0,4), газораспределительные пункты, шкафные регуляторные пункты, объекты связи)
			500,0 – для прочих объектов
2	Максимальный размер земельного участка	кв. м	1000,0
3	Максимальный процент застройки земельного участка	процент	90 – для объектов инженерно-технического назначения (трансформаторные пункты (10/0,4), газораспределительные пункты, шкафные регуляторные пункты, объекты связи)
			10 – для прочих объектов
4	Предельная высота здания	м	3,0
5	Предельная высота строений, сооружений	м	25,0
6	Минимальные отступы от красных линий и границ земельных участков в целях допустимого размещения зданий, строений, сооружений, за пределами которых запрещено строительство зданий, строений, сооружений	м	5,0 – от красных линий до зданий, строений, сооружений
			3,0 – от границ земельного участка до зданий, строений, сооружений
7	Максимальная высота ограждений земельных участков, выполненных в «глухом» или «прозрачном» исполнении	м	2,0

»;

31) таблицу 11 статьи 36 изложить в следующей редакции:

«Таблица 11

№ п/п	Основной вид разрешенного использования земельного участка	Код	Основные виды разрешенного использования объектов капитального строительства	Вспомогательные виды разрешенного использования
1	Земельные участки (территории) общего пользования	12.0	Размещение объектов улично-дорожной сети, автомобильных дорог и пешеходных тротуаров в границах населенных пунктов, пешеходных переходов, набережных, береговых полос водных объектов общего пользования, скверов, бульваров, площадей, проездов, малых архитектурных форм благоустройства	Объектные автостоянки, элементы благоустройства территории, площадки отдыха
2	Коммунальное обслуживание	3.1	Размещение объектов капитального строительства в целях обеспечения физических и юридических лиц коммунальными услугами, в частности: поставка воды, тепла, электричества, газа, предоставление услуг связи, отвод канализационных стоков, очистка и уборка объектов недвижимости (котельных, насосных станций, водопроводов, линий электропередачи, трансформаторных подстанций, газопроводов, линий связи, телефонных станций, канализаций)	Объектные автостоянки для легковых автомобилей

»;

32) таблицу 11.1 статьи 36 изложить в следующей редакции:

«Таблица 11.1

№ п/п	Наименование	Единица измерения	Количество
1	Минимальный размер земельного участка	кв. м	1,0 – для объектов инженерно-технического назначения (трансформаторные пункты (10/0,4), газораспределительные пункты, шкафные регуляторные пункты, объекты связи)
			500,0 – для прочих объектов
2	Максимальный процент застройки земельного участка	процент	90 – для объектов инженерно-технического назначения (трансформаторные пункты (10/0,4), газораспределительные пункты, шкафные регуляторные пункты, объекты связи)
			50 – для прочих объектов
3	Предельная высота здания	м	5,0
4	Предельная высота строений, сооружений	м	25,0

№ п/п	Наименование	Единица измерения	Количество
5	Минимальные отступы от красных линий и границ земельных участков в целях определения мест допустимого размещения зданий, строений, сооружений, за пределами которых запрещено строительство зданий, строений, сооружений	м	5,0 – от красных линий до зданий, строений, сооружений
			3,0 – от границ земельного участка до зданий, строений, сооружений
6	Максимальная высота ограждений земельных участков, выполненных в «глухом» или «прозрачном» исполнении	м	2,0
7	Минимальное количество машино-мест для объектных стоянок автомобилей	шт.	в соответствии с СП 42.13330 «СНиП 2.07.01-89* Градостроительство. Планировка и застройка городских и сельских поселений», с учетом коэффициента уровня автомобилизации

»;

33) дополнить статьей 37.1 следующего содержания:
«Статья 37.1 Зона специального назначения:

1. К1. Зона размещения кладбищ:

1) зона предназначена для размещения кладбищ. Порядок использования территории определяется с учетом требований государственных градостроительных нормативов и правил, специальных нормативов, использование которых несовместимо с территориальными зонами другого назначения;

2) перечень основных видов разрешенного использования объектов капитального строительства и земельных участков, вспомогательных видов разрешенного использования зоны К1 представлен в таблице 13.

Таблица 13

№ п/п	Основной вид разрешенного использования земельного участка	Код	Основные виды разрешенного использования объектов капитального строительства	Вспомогательные виды разрешенного использования
1	Ритуальная деятельность	12.1	Размещение кладбищ	Элементы благоустройства территории
2	Коммунальное обслуживание	3.1	Размещение объектов капитального строительства в целях обеспечения физических и юридических лиц коммунальными услугами, в частности: поставка воды, тепла, электричества, газа, предоставление услуг связи, отвод канализационных стоков, очистка и уборка	Объектные автостоянки для легковых автомобилей

№ п/п	Основной вид разрешенного использования земельного участка	Код	Основные виды разрешенного использования объектов капитального строительства	Вспомогательные виды разрешенного использования
			объектов недвижимости (котельных, насосных станций, водопроводов, линий электропередачи, трансформаторных подстанций, газопроводов, линий связи, телефонных станций, канализаций)	

3) перечень условно разрешенных видов использования объектов капитального строительства и земельных участков, вспомогательных видов разрешенного использования зоны К1 представлен в таблице 13.1.

Таблица 13.1

№ п/п	Условно разрешенный вид использования земельного участка	Код	Условно разрешенный вид использования объектов капитального строительства	Вспомогательные виды разрешенного использования
1	Ритуальная деятельность	12.1	Размещение соответствующих культовых сооружений (размещение часовни)	Объектные автостоянки, элементы благоустройства территории

4) предельные размеры земельных участков, предельные параметры разрешенного строительства, реконструкции объектов капитального строительства зоны К1 приведены в таблице 13.2.

Таблица 13.2

№ п/п	Наименование	Единица измерения	Количество
1	Минимальный размер земельного участка	кв. м	1,0 – для объектов инженерно-технического назначения (трансформаторные пункты (10/0,4), газораспределительные пункты, шкафные регуляторные пункты, объекты связи)
			200,0 – для прочих объектов
2	Максимальный размер земельного участка	кв. м	не подлежит установлению
3	Максимальный процент застройки земельного участка	процент	90 – для объектов инженерно-технического назначения (трансформаторные пункты (10/0,4), газораспределительные пункты, шкафные регуляторные пункты, объекты связи)
			20 – для прочих объектов
4	Предельное количество этажей	этаж	1
5	Предельная высота здания, строений	м	6,0

№ п/п	Наименование	Единица измерения	Количество
6	Предельная высота сооружений	м	10,0
7	Минимальные отступы от красных линий и границ земельных участков в целях определения мест допустимого размещения зданий, строений, сооружений, за пределами которых запрещено строительство зданий, строений, сооружений	м	5,0 – от красных линий до зданий, строений, сооружений
			3,0 – от границ земельного участка до зданий, строений, сооружений
8	Максимальная высота ограждений земельных участков, выполненных в «глухом» или «прозрачном» исполнении	м	2,0
9	Минимальное количество машино-мест для объектных стоянок автомобилей	шт.	в соответствии с СП 42.13330 «СНиП 2.07.01-89* Градостроительство. Планировка и застройка городских и сельских поселений», с учетом коэффициента уровня автомобилизации

»;

34) статью 41 изложить в следующей редакции:
«Статья 41. Порядок внесения изменений в Правила

1. Положения настоящей статьи установлены в соответствии со статьей 33 Градостроительного кодекса Российской Федерации.

2. Предложения о внесении изменений в Правила направляются в Комиссию:

1) органами местного самоуправления муниципального образования «Ярское» в случаях, если необходимо совершенствовать порядок регулирования землепользования и застройки на территории муниципального образования «Ярское» (в том числе на основании документов территориального планирования и документации по планировке территории, подготовленных на территорию муниципального образования «Ярское»);

2) физическими или юридическими лицами в инициативном порядке либо в случаях, если в результате применения Правил земельные участки и объекты капитального строительства не используются эффективно, причиняется вред их правообладателям, снижается стоимость земельных участков и объектов капитального строительства, не реализуются права и законные интересы граждан и их объединений;

3) иными субъектами в случаях, предусмотренных Градостроительным кодексом Российской Федерации.

3. Подготовка и внесение изменений в Правила осуществляются в соответствии с Градостроительным кодексом Российской Федерации, Законом Удмуртской Республики от 28 ноября 2014 года № 69-РЗ «О перераспределении полномочий между органами местного самоуправления муниципальных

образований, образованных на территории Удмуртской Республики, и органами государственной власти Удмуртской Республики», постановлением Правительства Удмуртской Республики от 29 декабря 2014 года № 580 «Об утверждении Положения о порядке осуществления исполнительными органами государственной власти Удмуртской Республики полномочий по принятию решений по подготовке и утверждению правил землепользования и застройки поселения, городского округа, а также по внесению в них изменений».»;

35) дополнить статьей 41.1 следующего содержания:

«Статья 41.1. Землепользование и застройка земельных участков, расположенных в границах территорий общего пользования

1. В пределах территорий общего пользования муниципальным правовым актом муниципального образования «Ярское» может допускаться использование подземного и надземного пространства.

2. В пределах территорий улично-дорожной сети, расположенной в границах территорий общего пользования, правовыми актами органа местного самоуправления муниципального образования «Ярское» может допускаться размещение:

1) инфраструктуры общественного транспорта (остановок и стоянок автотранспорта);

2) объектов попутного обслуживания пешеходов: мелкорозничная торговля печатными изданиями, общественное питание (во временных постройках – киосках, навесах);

3) рекламных конструкций.

3. В пределах территорий скверов, бульваров и парков, расположенных в границах территорий общего пользования, муниципальным правовым актом муниципального образования «Ярское» может допускаться размещение:

1) сезонных объектов временной постройки мелкорозничной торговли и общественного питания;

2) малых архитектурных форм, инфраструктуры для отдыха;

3) мемориальных сооружений.

4. Установление границ территорий общего пользования, в том числе с видом разрешенного использования земельных участков «Код 12.0. Земельные участки (территории) общего пользования», осуществляется в соответствии с законодательством Российской Федерации.»;

36) в приложении «Правила землепользования и застройки территории п. Яр»:

а) в юго-восточной части п. Яр на земельном участке, расположенном в кадастровом квартале 18:25:050009, установить территориальную зону размещения кладбищ К1 согласно приложению 1;

б) дополнить условные обозначения новым условным обозначением согласно приложению 2;

в) границы территориальной зоны индивидуальной жилой застройки Ж 1 установить согласно приложению 3;

г) в западной части п. Яр для территории в районе пересечения улицы Цветочной и проезда Центрального установить следующие зоны: учреждений образования О 1, предприятий торговли, общественного питания, бытового обслуживания и придорожного сервиса О 3, индивидуальной жилой застройки Ж 1, сельскохозяйственного использования С 1, зону санитарной охраны источников питьевого водоснабжения, согласно приложению 4;

д) дополнить условные обозначения новым условным обозначением согласно приложению 5;

е) в северной части п. Яр на земельных участках, расположенных в кадастровом квартале 18:25:050002, установить территориальную зону производственно-коммунальных объектов П 1 согласно приложению 6;

ж) в юго-западной части п. Яр на земельных участках, расположенных в кадастровом квартале 18:25:050006, установить территориальную зону предприятий торговли, общественного питания, бытового обслуживания и придорожного сервиса О 3 согласно приложению 7;

з) в центральной части п. Яр на земельных участках с кадастровыми номерами 18:25:050007:252 и 18:25:050007:2023 площадью 0,1260 га и 0,16 га установить территориальную зону предприятий торговли, общественного питания, бытового обслуживания и придорожного сервиса О 3.

2. Настоящее распоряжение вступает в силу после его официального опубликования.

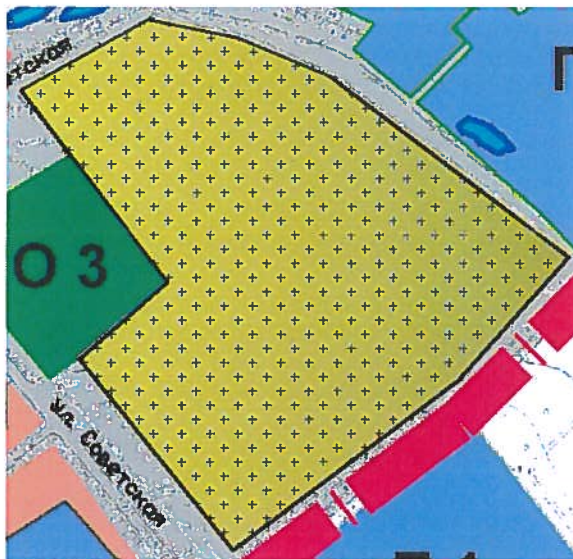
**Председатель Правительства
Удмуртской Республики**



Я.В. Семенов

Приложение 1
к распоряжению Правительства
Удмуртской Республики
от 13 ноября 2018 года № 1328-р

Фрагмент приложения «Правила землепользования и застройки территории п. Яр»



Приложение 2
к распоряжению Правительства
Удмуртской Республики
от 13 ноября 2018 года № 1328-р

Фрагмент приложения «Правила землепользования и застройки территории п. Яр»



Зона размещения кладбищ




Приложение 3
к распоряжению Правительства
Удмуртской Республики
от 13 ноября 2018 года № 1328-р

Фрагмент приложения «Правила землепользования и застройки территории п. Яр»



Приложение 4
к распоряжению Правительства
Удмуртской Республики
от 13 ноября 2018 года № 1328-р

Фрагмент приложения «Правила землепользования и застройки территории п. Яр»



Приложение 5
к распоряжению Правительства
Удмуртской Республики
от 13 ноября 2018 года № 1328-р

Фрагмент приложения «Правила землепользования и застройки территории п. Яр»

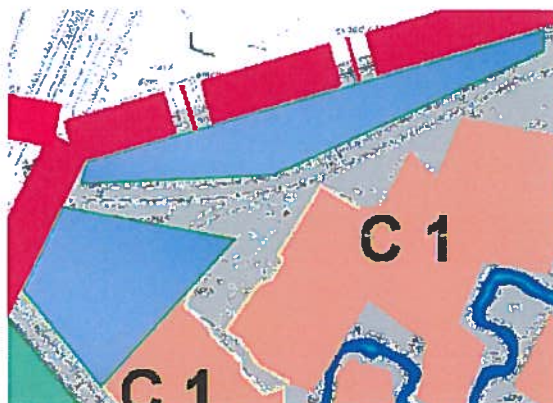


Зона санитарной охраны источников питьевого водоснабжения



Приложение 6
к распоряжению Правительства
Удмуртской Республики
от 13 ноября 2018 года № 1328-р

Фрагмент приложения «Правила землепользования и застройки территории п. Яр»



Приложение 7
к распоряжению Правительства
Удмуртской Республики
от 13 ноября 2018 года № 1328-р

Фрагмент приложения «Правила землепользования и застройки территории п. Яр»

