

КАРТА-ПЛАН ТЕРРИТОРИИ

Пояснительная записка

1. Сведения о территории выполнения комплексных кадастровых работ: *Удмуртская Республика, Ярский район, п. Яр, 18:25:050010*

(наименование субъекта Российской Федерации, муниципального образования, населенного пункта, уникальные учетные номера кадастровых кварталов, иные сведения, позволяющие определить местоположение территории, на которой выполняются комплексные кадастровые работы, например, наименование садоводческого или огороднического некоммерческого товарищества, гаражного кооператива, элемента планировочной структуры)

2. Основания выполнения комплексных кадастровых работ:

Наименование, дата и номер документа, на основании которого выполняются комплексные кадастровые работы:

Договор на выполнение кадастровых работ от 23.03.2023

3. Дата подготовки карты-плана территории *19 июля 2023 г.*

4. Сведения о заказчике(ах) комплексных кадастровых работ:

В отношении юридического лица, органа местного самоуправления муниципального района, муниципального округа или городского округа либо уполномоченного исполнительного органа государственной власти субъекта Российской Федерации:

полное или сокращенное (в случае, если имеется) наименование: *Администрация муниципального образования "Муниципальный округ Ярский район Удмуртской Республики"*

основной государственный регистрационный номер: *1211800021707*

идентификационный номер налогоплательщика: *1837020942*

В отношении физического лица или представителя физических или юридических лиц:

фамилия, имя, отчество (последнее - при наличии): —

страховой номер индивидуального лицевого счета в системе обязательного пенсионного страхования Российской Федерации (СНИЛС): —

Наименование и реквизиты документа, подтверждающие полномочия представителя заказчика(ов) комплексных кадастровых работ:

—

Адрес электронной почты (для направления уведомления о результатах внесения сведений в Единый государственный реестр недвижимости):

yarraion@udmnet.ru

5. Сведения об исполнителе комплексных кадастровых работ:

Полное или сокращенное (в случае, если имеется) наименование и адрес юридического лица, с которым заключен государственный или муниципальный контракт либо договор подряда на выполнение комплексных кадастровых работ: *БУ УР "ЦКО БТИ", УР, г.Ижевск, ул.Владимира Краева, д.21*

Фамилия, имя, отчество кадастрового инженера (последнее - при наличии): *Невоструева Надежда Михайловна* и основной государственный регистрационный номер кадастрового инженера индивидуального предпринимателя (ОГРНИП): —

КАРТА-ПЛАН ТЕРРИТОРИИ

Страховой номер индивидуального лицевого счета в системе обязательного пенсионного страхования Российской Федерации (СНИЛС) кадастрового инженера: 070-023-586-14

Уникальный реестровый номер кадастрового инженера в реестре саморегулируемой организации кадастровых инженеров и дата внесения сведений о физическом лице в такой реестр: 0871 22 июля 2016 г.

Полное или (в случае, если имеется) сокращенное наименование саморегулируемой организации кадастровых инженеров, членом которой является кадастровый инженер: СРО АКИ «Поволжье»

Контактный телефон: 89127526599

Почтовый адрес и адрес электронной почты, по которым осуществляется связь с кадастровым инженером: УР, г.Глазов, ул.Сибирская, д.21, кв.63, nevostrueva.nadya@yandex.ru

6. Перечень документов, использованных при подготовке карты-плана территории:

| № п/п | Реквизиты документа | | | | |
|-------|---------------------|------------|-----------|---|---------------|
| | Вид | Дата | Номер | Наименование | Иные сведения |
| 1 | 2 | 3 | 4 | 5 | 6 |
| 1 | — | 08.02.2023 | — | Кадастровый план территории | — |
| 2 | — | 20.04.2020 | 7803/2020 | Договор о предоставлении пространственных данных и материалов | — |

КАРТА-ПЛАН ТЕРРИТОРИИ

7. Пояснения к карте-плану территории:

1. пояснительная записка

На территории кадастрового квартала 18:25:050010 (КПТ от 08.02 .2023 г.) Глазовским филиалом БУ УР «ЦКО БТИ» в соответствии с договором на выполнение кадастровых работ от 23.03.2023 г. были проведены комплексные кадастровые работы.

Карта-план территории подготовлен на основании Правила землепользования и застройки Администрации муниципального образования Муниципальный округ Ярский район Удмуртской Республики.

В рамках исполнения договора на выполнение комплексных кадастровых работ на территории в кадастровом квартале 18:25:050010 проанализированы данные ЕГРН кадастрового плана территории КПТ от 08.02.2023 г.

В результате чего внесены сведения о координатах -- земельных участках, как ранее учтенных (декларативные земельные участки). На схеме границ земельных участков графической части карта плана территории отображены земельные участки, полученные в результате кадастровых работ по уточнению границ данных земельных участков. Уточнение местоположения границ земельного участка было выполнено в соответствии с требованиями п.10 ч.2 ст. 22 Федерального закона №218-ФЗ от 15.07.2015 г., в соответствии с многолетним фактическим использованием земельного участка (более 15 лет). При уточнении границ земельного участка их местоположение определяется исходя из сведений, содержащихся в документе, подтверждающем право на земельный участок, или при отсутствии такого документа исходя из сведений, содержащихся в документах, определявших местоположение границ земельного участка при его образовании. В случае отсутствия в документах сведений о местоположении границ земельного участка их местоположение определяется в соответствии с утвержденным в установленном законодательством о градостроительной деятельности порядке проектом межевания территории. При отсутствии в утвержденном проекте межевания территории сведений о таком земельном участке его границами являются границы, существующие на местности пятнадцать и более лет и закрепленные с использованием природных объектов или объектов искусственного происхождения, позволяющих определить местоположение границ земельного участка. В отдельных случаях при уточнении местоположения границ земельных участков произошло незначительное увеличение значения площади, которое не превышает 10% от исходного значения и размера предельного минимального размера, утвержденного Правилами землепользования и застройки.

Сведения об исправляемых земельных участках:

В ходе проведения комплексных кадастровых работ были выявлены -- земельных участков с кадастровыми ошибками, а именно сведения о прохождении границ земельных участков не соответствует фактическому положению их на местности.. Все исправления проведены, границы земельных участков установлены по фактическому местоположению и использованию. Все исправления проведены, границы земельных участков установлены по фактическому местоположению и использованию. В результате проведенных измерений и их последующей обработки было выявлено неправильное местоположение. Данные участки поставлены на Государственный кадастровый учет в уточненных границах, поэтому необходимо провести исправление допущенной реестровой ошибки участков, координаты которых были определены ошибочно от ранее отмежеванных участков, без привязки к пунктам опорной межевой сети (ОМС) и государственной геодезической сети (ГГС). Геодезические работы методом спутниковых геодезических измерений с привязкой к пунктам ОМС и ГГС уточнили координаты поворотных точек участков. Точность полученных координат выше точности ранее определенных. А именно, координаты характерных поворотных точек границ исправляемых земельных участков были определены на местности геодезическим спутниковым оборудованием с необходимой точностью. Данная ошибка могла возникнуть при уточнении границ земельного участка ранее в связи с ошибкой в геодезических расчетах при обработке материалов полевой съемки участков, и как следствие, привела к ошибке при определении координат характерных точек границ земельных участков. Для устранения указанных противоречий в сведениях кадастра недвижимости необходимо исправить реестровую ошибку на основании документов определявших местоположение границ земельных участков при его образовании.

Уточняем границы -- объектов капитального строительства, стоящие на кадастровом учете без координат. На эти объекты необходимо провести учет

КАРТА-ПЛАН ТЕРРИТОРИИ

изменений в части внесения в ГКН координат поворотных точек объектов капитального строительства.

В результате выполнения комплексных кадастровых работ на территории кадастрового квартала 18:25:050010 осуществлено:

- уточнение местоположения земельных участков, границы которых не установлены в соответствии с требованиями земельного законодательства - --- шт;
- исправление реестровых ошибок в местоположении границ земельных участков - ---- шт;
- уточнение местоположения границ объектов капитального строительства - --- шт;
- исправление реестровых ошибок в местоположении границ объектов капитального строительства - 0 шт;
- образование земельных участков, занятых объектами капитального строительства (зданиями) - 0 шт.

Согласно Правил землепользования и застройки территории муниципального образования все земельные участки, расположенные в КК 18:25:050010, находятся в градостроительной зоне Ж-1 " Зона застройки индивидуальными жилыми домами", минимальный размер 1500 кв.м., максимальный 2800 кв.м., соответствуют виду разрешенного использования земельных участков.

1. Сведения о пунктах геодезической сети:

| № п/п | Вид геодезической сети | Название пункта и тип знака геодезической сети | Система координат пункта геодезической сети | Координаты пункта, м | | Дата обследования 13 июня 2023 г. | | |
|-------|------------------------|---|---|----------------------|------------|--------------------------------------|---------------|---------------------|
| | | | | | | Сведения о состоянии | | |
| | | | | Х | У | наружного знака пункта | центра пункта | марки центра пункта |
| 1 | 2 | 3 | 4 | 5 | 6 | 7 | 8 | 9 |
| 1 | 1 | Укан, сигн. 21,2 м Центр 32 Пункт ГГС, Укан, сигн. 21,2 м Центр 32 Пункт ГГС | МСК-18 | 537552,65 | 2164204,25 | утрачен | сохранился | сохранился |
| 2 | 1 | Дизьмино, пир. 5,4 м Центр 24, Дизьмино, пир. 5,4 м Центр 24 | МСК-18 | 540425,17 | 2169343,94 | утрачен | сохранился | сохранился |
| 3 | 1 | Бармашур, пир. 5,7 м Центр 24, Бармашур, пир. 5,7 м Центр 24 | МСК-18 | 546158,71 | 2164538,43 | утрачен | сохранился | сохранился |

2. Сведения об использованных средствах измерений:

| № п/п | Наименование и обозначение типа средства измерений - прибора (инструмента, аппаратуры) | Заводской или серийный номер средства измерений | Реквизиты свидетельства о поверке прибора (инструмента, аппаратуры) и (или) срок действия поверки |
|-------|--|---|---|
| 1 | 2 | 3 | 4 |
| | | | |

КАРТА-ПЛАН ТЕРРИТОРИИ**Сведения о пунктах геодезической сети и средствах измерений**

| 1 | 2 | 3 | 4 |
|----------|---|---|---|
| 1 | Аппаратура геодезическая спутниковая STONEX S9GNSS заводской номер STNS92172003 | заводской (серийный) номер прибора отсутствует | Свидетельство о поверке №С-ГКФ/19-12- 2022/1209076185 от 19.12.2022 г. |

КАРТА-ПЛАН ТЕРРИТОРИИ

Сведения об уточняемых земельных участках

1. Сведения о характерных точках границы уточняемого земельного участка с кадастровым номером 18:25:050010:16 :

Система координат МСК-18

Зона № 2

| Обозначение характерных точек границ | Координаты, м | | | | Метод определения координат | Формулы, примененные для расчета средней квадратической погрешности определения координат характерных точек границ (M_t), с подставленными в такие формулы значениями и итоговые (вычисленные) значения M_t , м | Описание закрепления точки |
|--|--|---|---|------------|--|--|----------------------------------|
| | содержатся в Едином государственном реестре недвижимости | | определены в результате выполнения комплексных кадастровых работ | | | | |
| | X | Y | X | Y | | | |
| 1 | 2 | 3 | 4 | 5 | 6 | 7 | 8 |
| н23У | — | — | 544233,17 | 2165329,70 | Метод спутниковых геодезических измерений (определений) | $M_t = \text{SQRT}(M_1^2 + M_2^2) =$ $\text{SQRT}(0,06^2 + 0,08^2) = 0,1 \text{ м}$ | Временный межевой знак |
| н24У | — | — | 544240,68 | 2165340,55 | Метод спутниковых геодезических измерений (определений) | $M_t = \text{SQRT}(M_1^2 + M_2^2) =$ $\text{SQRT}(0,06^2 + 0,08^2) = 0,1 \text{ м}$ | Временный межевой знак |
| н25У | — | — | 544207,24 | 2165363,50 | Метод спутниковых геодезических измерений (определений) | $M_t = \text{SQRT}(M_1^2 + M_2^2) =$ $\text{SQRT}(0,06^2 + 0,08^2) = 0,1 \text{ м}$ | Временный межевой знак |
| н26У | — | — | 544192,78 | 2165345,09 | Метод спутниковых геодезических измерений (определений) | $M_t = \text{SQRT}(M_1^2 + M_2^2) =$ $\text{SQRT}(0,06^2 + 0,08^2) = 0,1 \text{ м}$ | Временный межевой знак |
| н27У | — | — | 544195,30 | 2165342,46 | Метод спутниковых геодезических измерений (определений) | $M_t = \text{SQRT}(M_1^2 + M_2^2) =$ $\text{SQRT}(0,06^2 + 0,08^2) = 0,1 \text{ м}$ | Временный межевой знак |
| н28У | — | — | 544225,53 | 2165319,87 | Метод спутниковых геодезических измерений (определений) | $M_t = \text{SQRT}(M_1^2 + M_2^2) =$ $\text{SQRT}(0,06^2 + 0,08^2) = 0,1 \text{ м}$ | Временный межевой знак |

КАРТА-ПЛАН ТЕРРИТОРИИ

Сведения об уточняемых земельных участках

| | | | | | | | |
|------|---|---|-----------|------------|--|---|---------------------------|
| н23У | — | — | 544233,17 | 2165329,70 | Метод спутниковых геодезических измерений (определений) | $M_t = \sqrt{M_1^2 + M_2^2} = \sqrt{0,06^2 + 0,08^2} = 0,1 \text{ м}$ | Временный межевой знак |
|------|---|---|-----------|------------|--|---|---------------------------|

2. Сведения о частях границ уточняемого земельного участка с кадастровым номером 18:25:050010:16 :

| Обозначение части границ | | Горизонтальное проложение (S), м | Описание прохождения части границ | Сведения о согласовании местоположения границ(согласовано/спорное) |
|--------------------------|-------|-------------------------------------|--------------------------------------|---|
| от т. | до т. | | | |
| 1 | 2 | 3 | 4 | 5 |
| н23У | н24У | 13,20 | — | — |
| н24У | н25У | 40,56 | — | — |
| н25У | н26У | 23,41 | — | — |
| н26У | н27У | 3,64 | — | — |
| н27У | н28У | 37,74 | — | — |
| н28У | н23У | 12,45 | — | — |

3. Сведения о характеристиках уточняемого земельного участка с кадастровым номером 18:25:050010:16 :

| № п/п | Наименование характеристик земельного участка | Значение характеристики |
|-------|---|--|
| 1 | 2 | 3 |
| 1. | Адрес земельного участка | — |
| 1.1. | Сведения о местоположении земельного участка (при отсутствии адреса) в структурированном в соответствии с федеральной информационной адресной системой виде | Удмуртская Республика, Ярский район, п. Яр, ул. Флора Васильева, д. 17 |
| 1.2. | Дополнительные сведения о местоположении земельного участка | — |
| 2. | Площадь земельного участка ± величина погрешности определения(вычисления) площади ($P \pm \Delta P$), м ² | 1019±11 |
| 3. | Формула, примененная для вычисления предельной погрешности определения площади земельного участка, с подставленными значениями и итоговые (вычисленные) значения (ΔP), м ² | $\Delta P = 3,5 \cdot M_t \cdot \sqrt{P_{\text{ДОК}}} = 3,5 \cdot 0,10 \cdot \sqrt{1066} = 11$ |
| 4. | Площадь земельного участка согласно сведениям Единого государственного реестра недвижимости ($P_{\text{кад}}$), м ² | 1066 |
| 5. | Оценка расхождения P и $P_{\text{кад}}$ ($P - P_{\text{кад}}$), м ² | -47 |
| 6. | Предельный минимальный и максимальный размеры земельного участка ($P_{\text{мин}}$ и $P_{\text{макс}}$), м ² | — |
| 7. | Вид (виды) разрешенного использования | ведение личного подсобного хозяйства |
| 7.1. | Дополнительные сведения об использовании земельного участка | — |
| 8. | Кадастровый или иной государственный учетный номер (инвентарный) | — |

КАРТА-ПЛАН ТЕРРИТОРИИ

Сведения об уточняемых земельных участках

| 1 | 2 | 3 |
|-----|---|--------------------------|
| | здания, сооружения, объекта незавершенного строительства, расположенного на земельном участке | |
| 9. | Сведения о земельных участках (землях общего пользования, территории общего пользования), посредством которых обеспечивается доступ | земли общего пользования |
| 10. | Иные сведения | — |

4. Пояснения к сведениям об уточняемом земельном участке с кадастровым номером 18:25:050010:16 :

| | |
|----|---|
| 1. | — |
|----|---|

1. Сведения о характерных точках границы уточняемого земельного участка с кадастровым номером 18:25:050010:18 :

Система координат МСК-18

Зона № 2

| Обозначение характерных точек границ | Координаты, м | | | | Метод определения координат | Формулы, примененные для расчета средней квадратической погрешности определения координат характерных точек границ (M _i), с подставленными в такие формулы значениями и итоговые (вычисленные) значения M _i , м | Описание закрепления точки |
|--------------------------------------|--|------------|--|------------|---|--|----------------------------|
| | содержатся в Едином государственном реестре недвижимости | | определены в результате выполнения комплексных кадастровых работ | | | | |
| | X | Y | X | Y | | | |
| 1 | 2 | 3 | 4 | 5 | 6 | 7 | 8 |
| н29У | — | — | 544196,36 | 2165278,28 | Метод спутниковых геодезических измерений (определений) | $M_t = \text{SQRT}(M_1^2 + M_2^2) = \text{SQRT}(0,06^2 + 0,08^2) = 0,1 \text{ м}$ | Временный межевой знак |
| 1154 | 544209,84 | 2165297,74 | 544209,84 | 2165297,74 | Метод спутниковых геодезических измерений (определений) | $M_t = \text{SQRT}(M_1^2 + M_2^2) = \text{SQRT}(0,06^2 + 0,08^2) = 0,1 \text{ м}$ | — |
| 1155 | 544178,46 | 2165320,09 | — | — | Метод спутниковых геодезических измерений (определений) | $M_t = \text{SQRT}(M_1^2 + M_2^2) = \text{SQRT}(0,06^2 + 0,08^2) = 0,1 \text{ м}$ | — |
| 1156 | 544177,28 | 2165320,92 | — | — | Метод спутниковых геодезических измерений | $M_t = \text{SQRT}(M_1^2 + M_2^2) = \text{SQRT}(0,06^2 + 0,08^2) = 0,1 \text{ м}$ | — |

КАРТА-ПЛАН ТЕРРИТОРИИ

Сведения об уточняемых земельных участках

| | | | | | (определений) | | |
|------|-----------|------------|-----------|------------|---|--|------------------------|
| 1157 | 544162,34 | 2165301,76 | — | — | Метод спутниковых геодезических измерений (определений) | $Mt = \text{SQRT}(M1^2 + M2^2) = \text{SQRT}(0,06^2 + 0,08^2) = 0,1 \text{ м}$ | — |
| 1158 | 544195,48 | 2165276,80 | — | — | Метод спутниковых геодезических измерений (определений) | $Mt = \text{SQRT}(M1^2 + M2^2) = \text{SQRT}(0,06^2 + 0,08^2) = 0,1 \text{ м}$ | — |
| н30У | — | — | 544178,47 | 2165320,11 | Метод спутниковых геодезических измерений (определений) | $Mt = \text{SQRT}(M1^2 + M2^2) = \text{SQRT}(0,06^2 + 0,08^2) = 0,1 \text{ м}$ | Временный межевой знак |
| н31У | — | — | 544176,55 | 2165321,52 | Метод спутниковых геодезических измерений (определений) | $Mt = \text{SQRT}(M1^2 + M2^2) = \text{SQRT}(0,06^2 + 0,08^2) = 0,1 \text{ м}$ | Временный межевой знак |
| 1585 | — | — | 544163,56 | 2165304,62 | Метод спутниковых геодезических измерений (определений) | $Mt = \text{SQRT}(M1^2 + M2^2) = \text{SQRT}(0,06^2 + 0,08^2) = 0,1 \text{ м}$ | — |
| н29У | — | — | 544196,36 | 2165278,28 | Метод спутниковых геодезических измерений (определений) | $Mt = \text{SQRT}(M1^2 + M2^2) = \text{SQRT}(0,06^2 + 0,08^2) = 0,1 \text{ м}$ | Временный межевой знак |

2. Сведения о частях границ уточняемого земельного участка с кадастровым номером 18:25:050010:18 :

| Обозначение части границ | | Горизонтальное проложение (S), м | Описание прохождения части границ | Сведения о согласовании местоположения границ (согласовано/спорное) |
|--------------------------|-------|----------------------------------|-----------------------------------|---|
| от т. | до т. | | | |
| 1 | 2 | 3 | 4 | 5 |
| н29У | 1154 | 23,67 | — | — |
| 1154 | н30У | 38,53 | — | — |
| н30У | н31У | 2,38 | — | — |
| н31У | 1585 | 21,32 | — | — |
| 1585 | н29У | 42,07 | — | — |

КАРТА-ПЛАН ТЕРРИТОРИИ

Сведения об уточняемых земельных участках

3. Сведения о характеристиках уточняемого земельного участка с кадастровым номером 18:25:050010:18 :

| № п/п | Наименование характеристик земельного участка | Значение характеристики |
|-------|---|--|
| 1 | 2 | 3 |
| 1. | Адрес земельного участка | — |
| 1.1. | Сведения о местоположении земельного участка (при отсутствии адреса) в структурированном в соответствии с федеральной информационной адресной системой виде | Удмуртская Республика, Ярский район, п. Яр, ул. Флора Васильева, дом 21 |
| 1.2. | Дополнительные сведения о местоположении земельного участка | — |
| 2. | Площадь земельного участка ± величина погрешности определения (вычисления) площади ($P \pm \Delta P$), м ² | 932±11 |
| 3. | Формула, примененная для вычисления предельной погрешности определения площади земельного участка, с подставленными значениями и итоговые (вычисленные) значения (ΔP), м ² | $\Delta P = 3,5 \cdot M_t \cdot \sqrt{P_{\text{ДОК}}} = 3,5 \cdot 0,10 \cdot \sqrt{1011} = 11$ |
| 4. | Площадь земельного участка согласно сведениям Единого государственного реестра недвижимости ($P_{\text{кад}}$), м ² | 1011 |
| 5. | Оценка расхождения P и $P_{\text{кад}}$ ($P - P_{\text{кад}}$), м ² | -79 |
| 6. | Предельный минимальный и максимальный размеры земельного участка ($P_{\text{мин}}$ и $P_{\text{макс}}$), м ² | — |
| 7. | Вид (виды) разрешенного использования | Для ведения личного подсобного хозяйства |
| 7.1. | Дополнительные сведения об использовании земельного участка | — |
| 8. | Кадастровый или иной государственный учетный номер (инвентарный) здания, сооружения, объекта незавершенного строительства, расположенного на земельном участке | — |
| 9. | Сведения о земельных участках (землях общего пользования, территории общего пользования), посредством которых обеспечивается доступ | земли общего пользования |
| 10. | Иные сведения | — |

4. Пояснения к сведениям об уточняемом земельном участке с кадастровым номером 18:25:050010:18 :

| | |
|----|---|
| 1. | — |
|----|---|

1. Сведения о характерных точках границы уточняемого земельного участка с кадастровым номером 18:25:050010:36 :

КАРТА-ПЛАН ТЕРРИТОРИИ

Сведения об уточняемых земельных участках

Система координат МСК-18

Зона № 2

| Обозначение характерных точек границ | Координаты, м | | | | Метод определения координат | Формулы, примененные для расчета средней квадратической погрешности определения координат характерных точек границ (M _t), с подставленными в такие формулы значениями и итоговые (вычисленные) значения M _t , м | Описание закрепления точки |
|--|--|---|---|------------|--|---|----------------------------------|
| | содержатся в Едином государственном реестре недвижимости | | определены в результате выполнения комплексных кадастровых работ | | | | |
| | X | Y | X | Y | | | |
| 1 | 2 | 3 | 4 | 5 | 6 | 7 | 8 |
| н32У | — | — | 543981,84 | 2165276,98 | Метод спутниковых геодезических измерений (определений) | $M_t = \sqrt{M_1^2 + M_2^2} = \sqrt{0,06^2 + 0,08^2} = 0,1 \text{ м}$ | Временный межевой знак |
| н33У | — | — | 544006,47 | 2165301,81 | Метод спутниковых геодезических измерений (определений) | $M_t = \sqrt{M_1^2 + M_2^2} = \sqrt{0,06^2 + 0,08^2} = 0,1 \text{ м}$ | Временный межевой знак |
| н34У | — | — | 544005,39 | 2165302,86 | Метод спутниковых геодезических измерений (определений) | $M_t = \sqrt{M_1^2 + M_2^2} = \sqrt{0,06^2 + 0,08^2} = 0,1 \text{ м}$ | Временный межевой знак |
| н35У | — | — | 544007,12 | 2165305,40 | Метод спутниковых геодезических измерений (определений) | $M_t = \sqrt{M_1^2 + M_2^2} = \sqrt{0,06^2 + 0,08^2} = 0,1 \text{ м}$ | Временный межевой знак |
| н36У | — | — | 543995,59 | 2165313,85 | Метод спутниковых геодезических измерений (определений) | $M_t = \sqrt{M_1^2 + M_2^2} = \sqrt{0,06^2 + 0,08^2} = 0,1 \text{ м}$ | Временный межевой знак |
| н37У | — | — | 543983,06 | 2165323,09 | Метод спутниковых геодезических измерений (определений) | $M_t = \sqrt{M_1^2 + M_2^2} = \sqrt{0,06^2 + 0,08^2} = 0,1 \text{ м}$ | Временный межевой знак |
| н38У | — | — | 543975,64 | 2165312,58 | Метод спутниковых | $M_t = \sqrt{M_1^2 + M_2^2} =$ | Временный |

КАРТА-ПЛАН ТЕРРИТОРИИ

Сведения об уточняемых земельных участках

| | | | | | | | |
|------|-----------|------------|-----------|------------|---|--|------------------------|
| | | | | | геодезических измерений (определений) | $\text{SQRT}(0,06^2+0,08^2) = 0,1 \text{ м}$ | межевой знак |
| н39У | — | — | 543975,07 | 2165312,98 | Метод спутниковых геодезических измерений (определений) | $Mt = \text{SQRT}(M1^2+M2^2) = \text{SQRT}(0,06^2+0,08^2) = 0,1 \text{ м}$ | Временный межевой знак |
| н40У | — | — | 543960,44 | 2165292,48 | Метод спутниковых геодезических измерений (определений) | $Mt = \text{SQRT}(M1^2+M2^2) = \text{SQRT}(0,06^2+0,08^2) = 0,1 \text{ м}$ | Временный межевой знак |
| н32У | — | — | 543981,84 | 2165276,98 | Метод спутниковых геодезических измерений (определений) | $Mt = \text{SQRT}(M1^2+M2^2) = \text{SQRT}(0,06^2+0,08^2) = 0,1 \text{ м}$ | Временный межевой знак |
| 1427 | 544005,14 | 2165301,80 | — | — | Метод спутниковых геодезических измерений (определений) | $Mt = \text{SQRT}(M1^2+M2^2) = \text{SQRT}(0,06^2+0,08^2) = 0,1 \text{ м}$ | — |
| 1428 | 543992,61 | 2165311,04 | — | — | Метод спутниковых геодезических измерений (определений) | $Mt = \text{SQRT}(M1^2+M2^2) = \text{SQRT}(0,06^2+0,08^2) = 0,1 \text{ м}$ | — |
| 1429 | 543994,61 | 2165313,48 | — | — | Метод спутниковых геодезических измерений (определений) | $Mt = \text{SQRT}(M1^2+M2^2) = \text{SQRT}(0,06^2+0,08^2) = 0,1 \text{ м}$ | — |
| 1430 | 543982,46 | 2165322,83 | — | — | Метод спутниковых геодезических измерений (определений) | $Mt = \text{SQRT}(M1^2+M2^2) = \text{SQRT}(0,06^2+0,08^2) = 0,1 \text{ м}$ | — |
| 1431 | 543961,24 | 2165292,02 | — | — | Метод спутниковых геодезических измерений (определений) | $Mt = \text{SQRT}(M1^2+M2^2) = \text{SQRT}(0,06^2+0,08^2) = 0,1 \text{ м}$ | — |
| 1432 | 543982,16 | 2165275,88 | — | — | Метод спутниковых геодезических измерений (определений) | $Mt = \text{SQRT}(M1^2+M2^2) = \text{SQRT}(0,06^2+0,08^2) = 0,1 \text{ м}$ | — |

КАРТА-ПЛАН ТЕРРИТОРИИ

Сведения об уточняемых земельных участках

измерений
(определений)

2. Сведения о частях границ уточняемого земельного участка с кадастровым номером 18:25:050010:36 :

| Обозначение части границ | | Горизонтальное проложение (S), м | Описание прохождения части границ | Сведения о согласовании местоположения границ(согласовано/спорное) |
|--------------------------|-------|----------------------------------|-----------------------------------|--|
| от т. | до т. | | | |
| 1 | 2 | 3 | 4 | 5 |
| н32У | н33У | 34,97 | — | — |
| н33У | н34У | 1,51 | — | — |
| н34У | н35У | 3,07 | — | — |
| н35У | н36У | 14,29 | — | — |
| н36У | н37У | 15,57 | — | — |
| н37У | н38У | 12,87 | — | — |
| н38У | н39У | 0,70 | — | — |
| н39У | н40У | 25,19 | — | — |
| н40У | н32У | 26,42 | — | — |

3. Сведения о характеристиках уточняемого земельного участка с кадастровым номером 18:25:050010:36 :

| № п/п | Наименование характеристик земельного участка | Значение характеристики |
|-------|---|--|
| 1 | 2 | 3 |
| 1. | Адрес земельного участка | — |
| 1.1. | Сведения о местоположении земельного участка (при отсутствии адреса) в структурированном в соответствии с федеральной информационной адресной системой виде | Адрес ориентира: Удмуртская Респ.; Ярский район; п. Яр; ул. Азина, дом 1 |
| 1.2. | Дополнительные сведения о местоположении земельного участка | — |
| 2. | Площадь земельного участка ± величина погрешности определения(вычисления) площади ($P \pm \Delta P$), м ² | 1105±12 |
| 3. | Формула, примененная для вычисления предельной погрешности определения площади земельного участка, с подставленными значениями и итоговые (вычисленные) значения (ΔP), м ² | $\Delta P = 3,5 \cdot M_t \cdot \sqrt{P_{\text{док}}} = 3,5 \cdot 0,10 \cdot \sqrt{1090} = 12$ |
| 4. | Площадь земельного участка согласно сведениям Единого государственного реестра недвижимости ($P_{\text{кад}}$), м ² | 1090 |
| 5. | Оценка расхождения P и $P_{\text{кад}}$ ($P - P_{\text{кад}}$), м ² | 15 |
| 6. | Предельный минимальный и максимальный размеры земельного участка ($P_{\text{мин}}$ и $P_{\text{макс}}$), м ² | — |
| 7. | Вид (виды) разрешенного использования | Личное подсобное хозяйство |
| 7.1. | Дополнительные сведения об использовании земельного участка | — |

КАРТА-ПЛАН ТЕРРИТОРИИ

Сведения об уточняемых земельных участках

| 1 | 2 | 3 |
|-----|--|--------------------------|
| 8. | Кадастровый или иной государственный учетный номер (инвентарный) здания, сооружения, объекта незавершенного строительства, расположенного на земельном участке | — |
| 9. | Сведения о земельных участках (землях общего пользования, территории общего пользования), посредством которых обеспечивается доступ | земли общего пользования |
| 10. | Иные сведения | — |

4. Пояснения к сведениям об уточняемом земельном участке с кадастровым номером 18:25:050010:36 :

1. —

1. Сведения о характерных точках границы уточняемого земельного участка с кадастровым номером 18:25:050010:39 :

Система координат —

Зона № —

| Обозначение характерных точек границ | Координаты, м | | | | Метод определения координат | Формулы, примененные для расчета средней квадратической погрешности определения координат характерных точек границ (M_t), с подставленными в такие формулы значениями и итоговые (вычисленные) значения M_t , м | Описание закрепления точки |
|--------------------------------------|--|---|--|---|-----------------------------|---|----------------------------|
| | содержатся в Едином государственном реестре недвижимости | | определены в результате выполнения комплексных кадастровых работ | | | | |
| | X | Y | X | Y | | | |
| 1 | 2 | 3 | 4 | 5 | 6 | 7 | 8 |
| — | — | — | — | — | — | — | — |

2. Сведения о частях границ уточняемого земельного участка с кадастровым номером 18:25:050010:39 :

| Обозначение части границ | | Горизонтальное проложение (S), м | Описание прохождения части границ | Сведения о согласовании местоположения границ(согласовано/спорное) |
|--------------------------|-------|----------------------------------|-----------------------------------|--|
| от т. | до т. | | | |
| 1 | 2 | 3 | 4 | 5 |
| — | — | — | — | — |

3. Сведения о характеристиках уточняемого земельного участка с кадастровым номером 18:25:050010:39 :

| № п/п | Наименование характеристик земельного участка | Значение характеристики |
|-------|--|--|
| 1 | 2 | 3 |
| 1. | Адрес земельного участка | — |
| 1.1. | Сведения о местоположении земельного участка (при отсутствии адреса) в структурированном в соответствии с федеральной информационной | Удмуртская Республика, р-н. Ярский, п. Яр, ул. Азина, д. 9-1 |

КАРТА-ПЛАН ТЕРРИТОРИИ

Сведения об уточняемых земельных участках

| 1 | 2 | 3 |
|------|---|--|
| | адресной системой виде | |
| 1.2. | Дополнительные сведения о местоположении земельного участка | — |
| 2. | Площадь земельного участка ± величина погрешности определения(вычисления) площади ($P \pm \Delta P$), м ² | —±8 |
| 3. | Формула, примененная для вычисления предельной погрешности определения площади земельного участка, с подставленными значениями и итоговые (вычисленные) значения (ΔP), м ² | $\Delta P = 3,5 \cdot M_t \cdot \sqrt{P_{\text{ДОК}}} = 3,5 \cdot 0,10 \cdot \sqrt{543} = 8$ |
| 4. | Площадь земельного участка согласно сведениям Единого государственного реестра недвижимости ($P_{\text{кад}}$), м ² | 543 |
| 5. | Оценка расхождения P и $P_{\text{кад}}$ ($P - P_{\text{кад}}$), м ² | — |
| 6. | Предельный минимальный и максимальный размеры земельного участка ($P_{\text{мин}}$ и $P_{\text{макс}}$), м ² | — |
| 7. | Вид (виды) разрешенного использования | Для ведения личного подсобного хозяйства |
| 7.1. | Дополнительные сведения об использовании земельного участка | — |
| 8. | Кадастровый или иной государственный учетный номер (инвентарный) здания, сооружения, объекта незавершенного строительства, расположенного на земельном участке | — |
| 9. | Сведения о земельных участках (землях общего пользования, территории общего пользования), посредством которых обеспечивается доступ | земли общего пользования |
| 10. | Иные сведения | — |

4. Пояснения к сведениям об уточняемом земельном участке с кадастровым номером 18:25:050010:39 :

1. —

1. Сведения о характерных точках границы уточняемого земельного участка с кадастровым номером 18:25:050010:41 :

Система координат —

Зона № —

| Обозначение характерных точек границ | Координаты, м | | | | Метод определения координат | Формулы, примененные для расчета средней квадратической погрешности определения координат характерных точек границ (M_i), с подставленными в такие формулы значениями и итоговые (вычисленные) значения M_i , м | Описание закрепления точки |
|--------------------------------------|--|---|--|---|-----------------------------|---|----------------------------|
| | содержатся в Едином государственном реестре недвижимости | | определены в результате выполнения комплексных кадастровых работ | | | | |
| | X | Y | X | Y | | | |
| | | | | | | | |

КАРТА-ПЛАН ТЕРРИТОРИИ

Сведения об уточняемых земельных участках

| | | | | | | | |
|---|---|---|---|---|---|---|---|
| 1 | 2 | 3 | 4 | 5 | 6 | 7 | 8 |
| — | — | — | — | — | — | — | — |

2. Сведения о частях границ уточняемого земельного участка с кадастровым номером 18:25:050010:41 :

| Обозначение части границ | | Горизонтальное проложение (S), м | Описание прохождения части границ | Сведения о согласовании местоположения границ(согласовано/спорное) |
|--------------------------|-------|----------------------------------|-----------------------------------|--|
| от т. | до т. | | | |
| 1 | 2 | 3 | 4 | 5 |
| — | — | — | — | — |

3. Сведения о характеристиках уточняемого земельного участка с кадастровым номером 18:25:050010:41 :

| № п/п | Наименование характеристик земельного участка | Значение характеристики |
|-------|---|--|
| 1 | 2 | 3 |
| 1. | Адрес земельного участка | — |
| 1.1. | Сведения о местоположении земельного участка (при отсутствии адреса) в структурированном в соответствии с федеральной информационной адресной системой виде | Удмуртская Республика, Ярский район, п. Яр, ул. Азина, 9-3 |
| 1.2. | Дополнительные сведения о местоположении земельного участка | — |
| 2. | Площадь земельного участка ± величина погрешности определения(вычисления) площади ($P \pm \Delta P$), м ² | —±8 |
| 3. | Формула, примененная для вычисления предельной погрешности определения площади земельного участка, с подставленными значениями и итоговые (вычисленные) значения (ΔP), м ² | $\Delta P = 3,5 \cdot M_t \cdot \sqrt{P_{\text{ДОК}}} = 3,5 \cdot 0,10 \cdot \sqrt{513} = 8$ |
| 4. | Площадь земельного участка согласно сведениям Единого государственного реестра недвижимости ($P_{\text{кад}}$), м ² | 513 |
| 5. | Оценка расхождения P и $P_{\text{кад}}$ ($P - P_{\text{кад}}$), м ² | — |
| 6. | Предельный минимальный и максимальный размеры земельного участка ($P_{\text{мин}}$ и $P_{\text{макс}}$), м ² | — |
| 7. | Вид (виды) разрешенного использования | Для ведения личного подсобного хозяйства |
| 7.1. | Дополнительные сведения об использовании земельного участка | — |
| 8. | Кадастровый или иной государственный учетный номер (инвентарный) здания, сооружения, объекта незавершенного строительства, расположенного на земельном участке | — |
| 9. | Сведения о земельных участках (землях общего пользования, территории общего пользования), посредством которых обеспечивается доступ | земли общего пользования |
| 10. | Иные сведения | — |

КАРТА-ПЛАН ТЕРРИТОРИИ

Сведения об уточняемых земельных участках

4. Пояснения к сведениям об уточняемом земельном участке с кадастровым номером 18:25:050010:41 :

1. —

1. Сведения о характерных точках границы уточняемого земельного участка с кадастровым номером 18:25:050010:43 :

Система координат —

Зона № —

| Обозначение характерных точек границ | Координаты, м | | | | Метод определения координат | Формулы, примененные для расчета средней квадратической погрешности определения координат характерных точек границ (M_t), с подставленными в такие формулы значениями и итоговые (вычисленные) значения M_t , м | Описание закрепления точки |
|--------------------------------------|--|---|--|---|-----------------------------|---|----------------------------|
| | содержатся в Едином государственном реестре недвижимости | | определены в результате выполнения комплексных кадастровых работ | | | | |
| | X | Y | X | Y | | | |
| 1 | 2 | 3 | 4 | 5 | 6 | 7 | 8 |
| — | — | — | — | — | — | — | — |

2. Сведения о частях границ уточняемого земельного участка с кадастровым номером 18:25:050010:43 :

| Обозначение части границ | | Горизонтальное проложение (S), м | Описание прохождения части границ | Сведения о согласовании местоположения границ(согласовано/спорное) |
|--------------------------|-------|----------------------------------|-----------------------------------|--|
| от т. | до т. | | | |
| 1 | 2 | 3 | 4 | 5 |
| — | — | — | — | — |

3. Сведения о характеристиках уточняемого земельного участка с кадастровым номером 18:25:050010:43 :

| № п/п | Наименование характеристик земельного участка | Значение характеристики |
|-------|---|--|
| 1 | 2 | 3 |
| 1. | Адрес земельного участка | — |
| 1.1. | Сведения о местоположении земельного участка (при отсутствии адреса) в структурированном в соответствии с федеральной информационной адресной системой виде | Удмуртская Республика, Ярский район, п. Яр, ул. Азина, дом 11-2 |
| 1.2. | Дополнительные сведения о местоположении земельного участка | — |
| 2. | Площадь земельного участка \pm величина погрешности определения(вычисления) площади ($P \pm \Delta P$), м ² | — ± 8 |
| 3. | Формула, примененная для вычисления предельной погрешности определения площади земельного участка, с подставленными значениями и итоговые (вычисленные) значения (ΔP), м ² | $\Delta P = 3,5 \cdot M_t \cdot \sqrt{P_{\text{док}}} = 3,5 \cdot 0,10 \cdot \sqrt{498} = 8$ |

КАРТА-ПЛАН ТЕРРИТОРИИ

Сведения об уточняемых земельных участках

| 1 | 2 | 3 |
|------|--|--|
| 4. | Площадь земельного участка согласно сведениям Единого государственного реестра недвижимости (Ркад), м ² | 498 |
| 5. | Оценка расхождения Р и Ркад (Р – Ркад), м ² | — |
| 6. | Предельный минимальный и максимальный размеры земельного участка (Рмин и Рмакс), м ² | — |
| 7. | Вид (виды) разрешенного использования | Для ведения личного подсобного хозяйства |
| 7.1. | Дополнительные сведения об использовании земельного участка | — |
| 8. | Кадастровый или иной государственный учетный номер (инвентарный) здания, сооружения, объекта незавершенного строительства, расположенного на земельном участке | — |
| 9. | Сведения о земельных участках (землях общего пользования, территории общего пользования), посредством которых обеспечивается доступ | земли общего пользования |
| 10. | Иные сведения | — |

4. Пояснения к сведениям об уточняемом земельном участке с кадастровым номером 18:25:050010:43 :

| | |
|----|---|
| 1. | — |
|----|---|

1. Сведения о характерных точках границы уточняемого земельного участка с кадастровым номером 18:25:050010:44 :

Система координат — Зона № —

| Обозначение характерных точек границ | Координаты, м | | | | Метод определения координат | Формулы, примененные для расчета средней квадратической погрешности определения координат характерных точек границ (M _i), с подставленными в такие формулы значениями и итоговые (вычисленные) значения M _i , м | Описание закрепления точки |
|--------------------------------------|--|---|--|---|-----------------------------|--|----------------------------|
| | содержатся в Едином государственном реестре недвижимости | | определены в результате выполнения комплексных кадастровых работ | | | | |
| | X | Y | X | Y | | | |
| 1 | 2 | 3 | 4 | 5 | 6 | 7 | 8 |
| — | — | — | — | — | — | — | — |

2. Сведения о частях границ уточняемого земельного участка с кадастровым номером 18:25:050010:44 :

| Обозначение части границ | | Горизонтальное положение (S), м | Описание прохождения части границ | Сведения о согласовании местоположения границ(согласовано/спорное) |
|--------------------------|-------|---------------------------------|-----------------------------------|--|
| от т. | до т. | | | |
| 1 | 2 | 3 | 4 | 5 |
| — | — | — | — | — |

КАРТА-ПЛАН ТЕРРИТОРИИ

Сведения об уточняемых земельных участках

3. Сведения о характеристиках уточняемого земельного участка с кадастровым номером 18:25:050010:44 :

| № п/п | Наименование характеристик земельного участка | Значение характеристики |
|-------|---|--|
| 1 | 2 | 3 |
| 1. | Адрес земельного участка | — |
| 1.1. | Сведения о местоположении земельного участка (при отсутствии адреса) в структурированном в соответствии с федеральной информационной адресной системой виде | Удмуртская Республика, Ярский район, п. Яр, ул. Азина, д. 13-1 |
| 1.2. | Дополнительные сведения о местоположении земельного участка | — |
| 2. | Площадь земельного участка ± величина погрешности определения (вычисления) площади ($P \pm \Delta P$), м ² | —±6 |
| 3. | Формула, примененная для вычисления предельной погрешности определения площади земельного участка, с подставленными значениями и итоговые (вычисленные) значения (ΔP), м ² | $\Delta P = 3,5 \cdot M_t \cdot \sqrt{P_{\text{ДОК}}} = 3,5 \cdot 0,10 \cdot \sqrt{307} = 6$ |
| 4. | Площадь земельного участка согласно сведениям Единого государственного реестра недвижимости ($P_{\text{кад}}$), м ² | 307 |
| 5. | Оценка расхождения P и $P_{\text{кад}}$ ($P - P_{\text{кад}}$), м ² | — |
| 6. | Предельный минимальный и максимальный размеры земельного участка ($P_{\text{мин}}$ и $P_{\text{макс}}$), м ² | — |
| 7. | Вид (виды) разрешенного использования | Для ведения личного подсобного хозяйства |
| 7.1. | Дополнительные сведения об использовании земельного участка | — |
| 8. | Кадастровый или иной государственный учетный номер (инвентарный) здания, сооружения, объекта незавершенного строительства, расположенного на земельном участке | — |
| 9. | Сведения о земельных участках (землях общего пользования, территории общего пользования), посредством которых обеспечивается доступ | земли общего пользования |
| 10. | Иные сведения | — |

4. Пояснения к сведениям об уточняемом земельном участке с кадастровым номером 18:25:050010:44 :

1. —

1. Сведения о характерных точках границы уточняемого земельного участка с кадастровым номером 18:25:050010:54 :

КАРТА-ПЛАН ТЕРРИТОРИИ

Сведения об уточняемых земельных участках

Система координат МСК-18

Зона № 2

| Обозначение характерных точек границ | Координаты, м | | | | Метод определения координат | Формулы, примененные для расчета средней квадратической погрешности определения координат характерных точек границ (M _t), с подставленными в такие формулы значениями и итоговые (вычисленные) значения M _t , м | Описание закрепления точки |
|--|--|---|---|------------|--|---|----------------------------------|
| | содержатся в Едином государственном реестре недвижимости | | определены в результате выполнения комплексных кадастровых работ | | | | |
| | X | Y | X | Y | | | |
| 1 | 2 | 3 | 4 | 5 | 6 | 7 | 8 |
| н41У | — | — | 544207,51 | 2165459,89 | Метод спутниковых геодезических измерений (определений) | $M_t = \text{SQRT}(M_1^2 + M_2^2) = \text{SQRT}(0,06^2 + 0,08^2) = 0,1 \text{ м}$ | Временный межевой знак |
| н42У | — | — | 544222,13 | 2165480,28 | Метод спутниковых геодезических измерений (определений) | $M_t = \text{SQRT}(M_1^2 + M_2^2) = \text{SQRT}(0,06^2 + 0,08^2) = 0,1 \text{ м}$ | Временный межевой знак |
| н43У | — | — | 544197,13 | 2165500,72 | Метод спутниковых геодезических измерений (определений) | $M_t = \text{SQRT}(M_1^2 + M_2^2) = \text{SQRT}(0,06^2 + 0,08^2) = 0,1 \text{ м}$ | Временный межевой знак |
| н44У | — | — | 544190,95 | 2165494,47 | Метод спутниковых геодезических измерений (определений) | $M_t = \text{SQRT}(M_1^2 + M_2^2) = \text{SQRT}(0,06^2 + 0,08^2) = 0,1 \text{ м}$ | Временный межевой знак |
| н45У | — | — | 544188,35 | 2165495,47 | Метод спутниковых геодезических измерений (определений) | $M_t = \text{SQRT}(M_1^2 + M_2^2) = \text{SQRT}(0,06^2 + 0,08^2) = 0,1 \text{ м}$ | Временный межевой знак |
| н46У | — | — | 544179,62 | 2165482,46 | Метод спутниковых геодезических измерений (определений) | $M_t = \text{SQRT}(M_1^2 + M_2^2) = \text{SQRT}(0,06^2 + 0,08^2) = 0,1 \text{ м}$ | Временный межевой знак |
| н47У | — | — | 544194,13 | 2165471,07 | Метод спутниковых | $M_t = \text{SQRT}(M_1^2 + M_2^2) =$ | Временный |

КАРТА-ПЛАН ТЕРРИТОРИИ

Сведения об уточняемых земельных участках

| | | | | | | | |
|------|-----------|------------|-----------|------------|---|--|------------------------|
| | | | | | геодезических измерений (определений) | $\text{SQRT}(0,06^2+0,08^2) = 0,1 \text{ м}$ | межевой знак |
| н48У | — | — | 544206,49 | 2165460,34 | Метод спутниковых геодезических измерений (определений) | $Mt = \text{SQRT}(M1^2+M2^2) = \text{SQRT}(0,06^2+0,08^2) = 0,1 \text{ м}$ | Временный межевой знак |
| н41У | — | — | 544207,51 | 2165459,89 | Метод спутниковых геодезических измерений (определений) | $Mt = \text{SQRT}(M1^2+M2^2) = \text{SQRT}(0,06^2+0,08^2) = 0,1 \text{ м}$ | Временный межевой знак |
| 1451 | 544208,54 | 2165459,21 | — | — | Метод спутниковых геодезических измерений (определений) | $Mt = \text{SQRT}(M1^2+M2^2) = \text{SQRT}(0,06^2+0,08^2) = 0,1 \text{ м}$ | — |
| 1452 | 544222,15 | 2165480,28 | — | — | Метод спутниковых геодезических измерений (определений) | $Mt = \text{SQRT}(M1^2+M2^2) = \text{SQRT}(0,06^2+0,08^2) = 0,1 \text{ м}$ | — |
| 1453 | 544200,19 | 2165498,31 | — | — | Метод спутниковых геодезических измерений (определений) | $Mt = \text{SQRT}(M1^2+M2^2) = \text{SQRT}(0,06^2+0,08^2) = 0,1 \text{ м}$ | — |
| 1454 | 544195,15 | 2165498,10 | — | — | Метод спутниковых геодезических измерений (определений) | $Mt = \text{SQRT}(M1^2+M2^2) = \text{SQRT}(0,06^2+0,08^2) = 0,1 \text{ м}$ | — |
| 1455 | 544192,20 | 2165493,10 | — | — | Метод спутниковых геодезических измерений (определений) | $Mt = \text{SQRT}(M1^2+M2^2) = \text{SQRT}(0,06^2+0,08^2) = 0,1 \text{ м}$ | — |
| 1456 | 544188,35 | 2165495,46 | — | — | Метод спутниковых геодезических измерений (определений) | $Mt = \text{SQRT}(M1^2+M2^2) = \text{SQRT}(0,06^2+0,08^2) = 0,1 \text{ м}$ | — |
| 1457 | 544179,62 | 2165482,45 | — | — | Метод спутниковых геодезических измерений (определений) | $Mt = \text{SQRT}(M1^2+M2^2) = \text{SQRT}(0,06^2+0,08^2) = 0,1 \text{ м}$ | — |

КАРТА-ПЛАН ТЕРРИТОРИИ

Сведения об уточняемых земельных участках

| 926 | 544194,11 | 2165471,09 | — | — | измерений (определений) Метод спутниковых геодезических измерений (определений) | $M_t = \text{SQRT}(M_1^2 + M_2^2) = \text{SQRT}(0,06^2 + 0,08^2) = 0,1 \text{ м}$ | — |
|-----|-----------|------------|---|---|--|---|---|
| 925 | 544206,51 | 2165460,32 | — | — | Метод спутниковых геодезических измерений (определений) | $M_t = \text{SQRT}(M_1^2 + M_2^2) = \text{SQRT}(0,06^2 + 0,08^2) = 0,1 \text{ м}$ | — |

2. Сведения о частях границ уточняемого земельного участка с кадастровым номером 18:25:050010:54 :

| Обозначение части границ | | Горизонтальное проложение (S), м | Описание прохождения части границ | Сведения о согласовании местоположения границ (согласовано/спорное) |
|--------------------------|-------|----------------------------------|-----------------------------------|---|
| от т. | до т. | | | |
| 1 | 2 | 3 | 4 | 5 |
| н41У | н42У | 25,09 | — | — |
| н42У | н43У | 32,29 | — | — |
| н43У | н44У | 8,79 | — | — |
| н44У | н45У | 2,79 | — | — |
| н45У | н46У | 15,67 | — | — |
| н46У | н47У | 18,45 | — | — |
| н47У | н48У | 16,37 | — | — |
| н48У | н41У | 1,11 | — | — |

3. Сведения о характеристиках уточняемого земельного участка с кадастровым номером 18:25:050010:54 :

| № п/п | Наименование характеристик земельного участка | Значение характеристики |
|-------|---|---|
| 1 | 2 | 3 |
| 1. | Адрес земельного участка | — |
| 1.1. | Сведения о местоположении земельного участка (при отсутствии адреса) в структурированном в соответствии с федеральной информационной адресной системой виде | Удмуртская Республика, Ярский район, п. Яр, ул. Лермонтова, д. 3 |
| 1.2. | Дополнительные сведения о местоположении земельного участка | — |
| 2. | Площадь земельного участка ± величина погрешности определения (вычисления) площади ($P \pm \Delta P$), м ² | 877±10 |
| 3. | Формула, примененная для вычисления предельной погрешности определения площади земельного участка, с подставленными значениями и итоговые (вычисленные) значения (ΔP), м ² | $\Delta P = 3,5 \cdot M_t \cdot \sqrt{P_{\text{док}}} = 3,5 \cdot 0,10 \cdot \sqrt{859} = 10$ |

КАРТА-ПЛАН ТЕРРИТОРИИ

Сведения об уточняемых земельных участках

| 1 | 2 | 3 |
|------|--|---------------------------------------|
| 4. | Площадь земельного участка согласно сведениям Единого государственного реестра недвижимости (Ркад), м ² | 859 |
| 5. | Оценка расхождения Р и Ркад (Р – Ркад), м ² | 18 |
| 6. | Предельный минимальный и максимальный размеры земельного участка (Рмин и Рмакс), м ² | — |
| 7. | Вид (виды) разрешенного использования | Индивидуальное жилищное строительство |
| 7.1. | Дополнительные сведения об использовании земельного участка | — |
| 8. | Кадастровый или иной государственный учетный номер (инвентарный) здания, сооружения, объекта незавершенного строительства, расположенного на земельном участке | — |
| 9. | Сведения о земельных участках (землях общего пользования, территории общего пользования), посредством которых обеспечивается доступ | земли общего пользования |
| 10. | Иные сведения | — |

4. Пояснения к сведениям об уточняемом земельном участке с кадастровым номером 18:25:050010:54 :

| | |
|----|---|
| 1. | — |
|----|---|

1. Сведения о характерных точках границы уточняемого земельного участка с кадастровым номером 18:25:050010:68 :

Система координат МСК-18

Зона № 2

| Обозначение характерных точек границ | Координаты, м | | | | Метод определения координат | Формулы, примененные для расчета средней квадратической погрешности определения координат характерных точек границ (M _t), с подставленными в такие формулы значениями и итоговые (вычисленные) значения M _t , м | Описание закрепления точки |
|--------------------------------------|--|---|--|------------|---|--|----------------------------|
| | содержатся в Едином государственном реестре недвижимости | | определены в результате выполнения комплексных кадастровых работ | | | | |
| | X | Y | X | Y | | | |
| 1 | 2 | 3 | 4 | 5 | 6 | 7 | 8 |
| н49У | — | — | 544090,01 | 2165299,70 | Метод спутниковых геодезических измерений (определений) | $M_t = \sqrt{M_1^2 + M_2^2} = \sqrt{0,06^2 + 0,08^2} = 0,1 \text{ м}$ | Временный межевой знак |
| н50У | — | — | 544105,26 | 2165319,39 | Метод спутниковых геодезических измерений | $M_t = \sqrt{M_1^2 + M_2^2} = \sqrt{0,06^2 + 0,08^2} = 0,1 \text{ м}$ | Временный межевой знак |

КАРТА-ПЛАН ТЕРРИТОРИИ

Сведения об уточняемых земельных участках

| | | | | | (определений) | | |
|------|-----------|------------|-----------|------------|---|--|------------------------|
| 1684 | 544093,35 | 2165329,94 | 544093,35 | 2165329,94 | Метод спутниковых геодезических измерений (определений) | $Mt = \text{SQRT}(M1^2+M2^2) = \text{SQRT}(0,06^2+0,08^2) = 0,1 \text{ м}$ | — |
| 1685 | 544093,94 | 2165330,72 | — | — | Метод спутниковых геодезических измерений (определений) | $Mt = \text{SQRT}(M1^2+M2^2) = \text{SQRT}(0,06^2+0,08^2) = 0,1 \text{ м}$ | — |
| 1686 | 544076,45 | 2165345,67 | — | — | Метод спутниковых геодезических измерений (определений) | $Mt = \text{SQRT}(M1^2+M2^2) = \text{SQRT}(0,06^2+0,08^2) = 0,1 \text{ м}$ | — |
| 1687 | 544060,91 | 2165324,83 | — | — | Метод спутниковых геодезических измерений (определений) | $Mt = \text{SQRT}(M1^2+M2^2) = \text{SQRT}(0,06^2+0,08^2) = 0,1 \text{ м}$ | — |
| 1688 | 544091,11 | 2165300,15 | — | — | Метод спутниковых геодезических измерений (определений) | $Mt = \text{SQRT}(M1^2+M2^2) = \text{SQRT}(0,06^2+0,08^2) = 0,1 \text{ м}$ | — |
| 1689 | 544106,13 | 2165319,76 | — | — | Метод спутниковых геодезических измерений (определений) | $Mt = \text{SQRT}(M1^2+M2^2) = \text{SQRT}(0,06^2+0,08^2) = 0,1 \text{ м}$ | — |
| н51У | — | — | 544093,95 | 2165330,74 | Метод спутниковых геодезических измерений (определений) | $Mt = \text{SQRT}(M1^2+M2^2) = \text{SQRT}(0,06^2+0,08^2) = 0,1 \text{ м}$ | Временный межевой знак |
| н52У | — | — | 544076,44 | 2165345,65 | Метод спутниковых геодезических измерений (определений) | $Mt = \text{SQRT}(M1^2+M2^2) = \text{SQRT}(0,06^2+0,08^2) = 0,1 \text{ м}$ | Временный межевой знак |
| н53У | — | — | 544061,59 | 2165324,50 | Метод спутниковых геодезических измерений (определений) | $Mt = \text{SQRT}(M1^2+M2^2) = \text{SQRT}(0,06^2+0,08^2) = 0,1 \text{ м}$ | Временный межевой знак |

КАРТА-ПЛАН ТЕРРИТОРИИ

Сведения об уточняемых земельных участках

| | | | | | | | |
|------|---|---|-----------|------------|---|---|------------------------|
| н49У | — | — | 544090,01 | 2165299,70 | Метод спутниковых геодезических измерений (определений) | $M_t = \text{SQRT}(M_1^2 + M_2^2) = \text{SQRT}(0,06^2 + 0,08^2) = 0,1 \text{ м}$ | Временный межевой знак |
|------|---|---|-----------|------------|---|---|------------------------|

2. Сведения о частях границ уточняемого земельного участка с кадастровым номером 18:25:050010:68 :

| Обозначение части границ | | Горизонтальное проложение (S), м | Описание прохождения части границ | Сведения о согласовании местоположения границ(согласовано/спорное) |
|--------------------------|-------|----------------------------------|-----------------------------------|--|
| от т. | до т. | | | |
| 1 | 2 | 3 | 4 | 5 |
| н49У | н50У | 24,90 | — | — |
| н50У | 1684 | 15,91 | — | — |
| 1684 | н51У | 1,00 | — | — |
| н51У | н52У | 23,00 | — | — |
| н52У | н53У | 25,84 | — | — |
| н53У | н49У | 37,72 | — | — |

3. Сведения о характеристиках уточняемого земельного участка с кадастровым номером 18:25:050010:68 :

| № п/п | Наименование характеристик земельного участка | Значение характеристики |
|-------|---|---|
| 1 | 2 | 3 |
| 1. | Адрес земельного участка | — |
| 1.1. | Сведения о местоположении земельного участка (при отсутствии адреса) в структурированном в соответствии с федеральной информационной адресной системой виде | Удмуртская Республика, р-н. Ярский, п. Яр, ул. Лермонтова, д. 17 |
| 1.2. | Дополнительные сведения о местоположении земельного участка | — |
| 2. | Площадь земельного участка ± величина погрешности определения(вычисления) площади ($P \pm \Delta P$), м ² | 976±11 |
| 3. | Формула, примененная для вычисления предельной погрешности определения площади земельного участка, с подставленными значениями и итоговые (вычисленные) значения (ΔP), м ² | $\Delta P = 3,5 \cdot M_t \cdot \sqrt{P_{\text{ДОК}}} = 3,5 \cdot 0,10 \cdot \sqrt{988} = 11$ |
| 4. | Площадь земельного участка согласно сведениям Единого государственного реестра недвижимости ($P_{\text{кад}}$), м ² | 988 |
| 5. | Оценка расхождения P и $P_{\text{кад}}$ ($P - P_{\text{кад}}$), м ² | -12 |
| 6. | Предельный минимальный и максимальный размеры земельного участка ($P_{\text{мин}}$ и $P_{\text{макс}}$), м ² | — |
| 7. | Вид (виды) разрешенного использования | Для ведения личного подсобного хозяйства |
| 7.1. | Дополнительные сведения об использовании земельного участка | — |
| 8. | Кадастровый или иной государственный учетный номер (инвентарный) | — |

КАРТА-ПЛАН ТЕРРИТОРИИ

Сведения об уточняемых земельных участках

| 1 | 2 | 3 |
|-----|---|--------------------------|
| | здания, сооружения, объекта незавершенного строительства, расположенного на земельном участке | |
| 9. | Сведения о земельных участках (землях общего пользования, территории общего пользования), посредством которых обеспечивается доступ | земли общего пользования |
| 10. | Иные сведения | — |

4. Пояснения к сведениям об уточняемом земельном участке с кадастровым номером 18:25:050010:68 :

| | |
|----|---|
| 1. | — |
|----|---|

1. Сведения о характерных точках границы уточняемого земельного участка с кадастровым номером 18:25:050010:73 :

Система координат — Зона № —

| Обозначение характерных точек границ | Координаты, м | | | | Метод определения координат | Формулы, примененные для расчета средней квадратической погрешности определения координат характерных точек границ (M _i), с подставленными в такие формулы значениями и итоговые (вычисленные) значения M _i , м | Описание закрепления точки |
|--------------------------------------|--|---|--|---|-----------------------------|--|----------------------------|
| | содержатся в Едином государственном реестре недвижимости | | определены в результате выполнения комплексных кадастровых работ | | | | |
| | X | Y | X | Y | | | |
| 1 | 2 | 3 | 4 | 5 | 6 | 7 | 8 |
| — | — | — | — | — | — | — | — |

2. Сведения о частях границ уточняемого земельного участка с кадастровым номером 18:25:050010:73 :

| Обозначение части границ | | Горизонтальное проложение (S), м | Описание прохождения части границ | Сведения о согласовании местоположения границ(согласовано/спорное) |
|--------------------------|-------|----------------------------------|-----------------------------------|--|
| от т. | до т. | | | |
| 1 | 2 | 3 | 4 | 5 |
| — | — | — | — | — |

3. Сведения о характеристиках уточняемого земельного участка с кадастровым номером 18:25:050010:73 :

| № п/п | Наименование характеристик земельного участка | Значение характеристики |
|-------|---|---|
| 1 | 2 | 3 |
| 1. | Адрес земельного участка | — |
| 1.1. | Сведения о местоположении земельного участка (при отсутствии адреса) в структурированном в соответствии с федеральной информационной адресной системой виде | Удмуртская Республика, Ярский район, п. Яр, ул. Гагарина, д.1-1 |

КАРТА-ПЛАН ТЕРРИТОРИИ

Сведения об уточняемых земельных участках

| | | | | | | | |
|---|---|---|---|---|---|---|---|
| — | — | — | — | — | — | — | — |
|---|---|---|---|---|---|---|---|

2. Сведения о частях границ уточняемого земельного участка с кадастровым номером 18:25:050010:99 :

| Обозначение части границ | | Горизонтальное проложение (S), м | Описание прохождения части границ | Сведения о согласовании местоположения границ(согласовано/спорное) |
|--------------------------|-------|----------------------------------|-----------------------------------|--|
| от т. | до т. | | | |
| 1 | 2 | 3 | 4 | 5 |
| — | — | — | — | — |

3. Сведения о характеристиках уточняемого земельного участка с кадастровым номером 18:25:050010:99 :

| № п/п | Наименование характеристик земельного участка | Значение характеристики |
|-------|---|--|
| 1 | 2 | 3 |
| 1. | Адрес земельного участка | — |
| 1.1. | Сведения о местоположении земельного участка (при отсутствии адреса) в структурированном в соответствии с федеральной информационной адресной системой виде | Адрес ориентира: Удмуртская Респ.; Ярский район; п. Яр; ул. Мира, дом 4-2, участок находится в км на на север от ориентира (Жилой дом) |
| 1.2. | Дополнительные сведения о местоположении земельного участка | — |
| 2. | Площадь земельного участка ± величина погрешности определения(вычисления) площади ($P \pm \Delta P$), м ² | —±13 |
| 3. | Формула, примененная для вычисления предельной погрешности определения площади земельного участка, с подставленными значениями и итоговые (вычисленные) значения (ΔP), м ² | $\Delta P = 3,5 \cdot M_t \cdot \sqrt{P_{\text{ДОК}}} = 3,5 \cdot 0,10 \cdot \sqrt{1373} = 13$ |
| 4. | Площадь земельного участка согласно сведениям Единого государственного реестра недвижимости ($P_{\text{кад}}$), м ² | 1373 |
| 5. | Оценка расхождения P и $P_{\text{кад}}$ ($P - P_{\text{кад}}$), м ² | — |
| 6. | Предельный минимальный и максимальный размеры земельного участка ($P_{\text{мин}}$ и $P_{\text{макс}}$), м ² | — |
| 7. | Вид (виды) разрешенного использования | Для ведения личного подсобного хозяйства |
| 7.1. | Дополнительные сведения об использовании земельного участка | — |
| 8. | Кадастровый или иной государственный учетный номер (инвентарный) здания, сооружения, объекта незавершенного строительства, расположенного на земельном участке | — |
| 9. | Сведения о земельных участках (землях общего пользования, территории общего пользования), посредством которых обеспечивается доступ | земли общего пользования |
| 10. | Иные сведения | — |

4. Пояснения к сведениям об уточняемом земельном участке с кадастровым номером 18:25:050010:99 :

| | |
|----|---|
| 1. | — |
|----|---|

КАРТА-ПЛАН ТЕРРИТОРИИ

Сведения об уточняемых земельных участках

1. Сведения о характерных точках границы уточняемого земельного участка с кадастровым номером 18:25:050010:101 :

Система координат —

Зона № —

| Обозначение характерных точек границ | Координаты, м | | | | Метод определения координат | Формулы, примененные для расчета средней квадратической погрешности определения координат характерных точек границ (M_t), с подставленными в такие формулы значениями и итоговые (вычисленные) значения M_t , м | Описание закрепления точки |
|--------------------------------------|--|---|--|---|-----------------------------|---|----------------------------|
| | содержатся в Едином государственном реестре недвижимости | | определены в результате выполнения комплексных кадастровых работ | | | | |
| | X | Y | X | Y | | | |
| 1 | 2 | 3 | 4 | 5 | 6 | 7 | 8 |
| — | — | — | — | — | — | — | — |

2. Сведения о частях границ уточняемого земельного участка с кадастровым номером 18:25:050010:101 :

| Обозначение части границ | | Горизонтальное проложение (S), м | Описание прохождения части границ | Сведения о согласовании местоположения границ(согласовано/спорное) |
|--------------------------|-------|----------------------------------|-----------------------------------|--|
| от т. | до т. | | | |
| 1 | 2 | 3 | 4 | 5 |
| — | — | — | — | — |

3. Сведения о характеристиках уточняемого земельного участка с кадастровым номером 18:25:050010:101 :

| № п/п | Наименование характеристик земельного участка | Значение характеристики |
|-------|---|---|
| 1 | 2 | 3 |
| 1. | Адрес земельного участка | — |
| 1.1. | Сведения о местоположении земельного участка (при отсутствии адреса) в структурированном в соответствии с федеральной информационной адресной системой виде | Удмуртская Республика, Ярский район, п. Яр, ул. Мира, дом 4 "а" |
| 1.2. | Дополнительные сведения о местоположении земельного участка | — |
| 2. | Площадь земельного участка ± величина погрешности определения(вычисления) площади ($P \pm \Delta P$), м ² | —±10 |
| 3. | Формула, примененная для вычисления предельной погрешности определения площади земельного участка, с подставленными значениями и итоговые (вычисленные) значения (ΔP), м ² | $\Delta P = 3,5 \cdot M_t \cdot \sqrt{P_{\text{ДОК}}} = 3,5 \cdot 0,10 \cdot \sqrt{746} = 10$ |
| 4. | Площадь земельного участка согласно сведениям Единого государственного реестра недвижимости ($P_{\text{кад}}$), м ² | 746 |
| 5. | Оценка расхождения P и $P_{\text{кад}}$ ($P - P_{\text{кад}}$), м ² | — |

КАРТА-ПЛАН ТЕРРИТОРИИ

Сведения об уточняемых земельных участках

| 1 | 2 | 3 |
|------|--|--|
| 6. | Предельный минимальный и максимальный размеры земельного участка (Р _{мин} и Р _{макс}), м ² | — |
| 7. | Вид (виды) разрешенного использования | Для ведения личного подсобного хозяйства |
| 7.1. | Дополнительные сведения об использовании земельного участка | — |
| 8. | Кадастровый или иной государственный учетный номер (инвентарный) здания, сооружения, объекта незавершенного строительства, расположенного на земельном участке | — |
| 9. | Сведения о земельных участках (землях общего пользования, территории общего пользования), посредством которых обеспечивается доступ | земли общего пользования |
| 10. | Иные сведения | — |

4. Пояснения к сведениям об уточняемом земельном участке с кадастровым номером 18:25:050010:101 :

1. —

1. Сведения о характерных точках границы уточняемого земельного участка с кадастровым номером 18:25:050010:102 :

Система координат МСК-18

Зона № 2

| Обозначение характерных точек границ | Координаты, м | | | | Метод определения координат | Формулы, примененные для расчета средней квадратической погрешности определения координат характерных точек границ (M _t), с подставленными в такие формулы значениями и итоговые (вычисленные) значения M _t , м | Описание закрепления точки |
|--------------------------------------|--|---|--|------------|---|--|----------------------------|
| | содержатся в Едином государственном реестре недвижимости | | определены в результате выполнения комплексных кадастровых работ | | | | |
| | X | Y | X | Y | | | |
| 1 | 2 | 3 | 4 | 5 | 6 | 7 | 8 |
| н231У | — | — | 544004,02 | 2165156,68 | Метод спутниковых геодезических измерений (определений) | $M_t = \sqrt{M_1^2 + M_2^2} = \sqrt{0,06^2 + 0,08^2} = 0,1 \text{ м}$ | Временный межевой знак |
| н232У | — | — | 544025,77 | 2165185,85 | Метод спутниковых геодезических измерений (определений) | $M_t = \sqrt{M_1^2 + M_2^2} = \sqrt{0,06^2 + 0,08^2} = 0,1 \text{ м}$ | Временный межевой знак |
| н233У | — | — | 544021,37 | 2165189,44 | Метод спутниковых геодезических | $M_t = \sqrt{M_1^2 + M_2^2} = \sqrt{0,06^2 + 0,08^2} = 0,1 \text{ м}$ | Временный межевой знак |

КАРТА-ПЛАН ТЕРРИТОРИИ

Сведения об уточняемых земельных участках

| | | | | | измерений (определений) | | |
|-------|-----------|------------|-----------|------------|---|--|------------------------|
| н234У | — | — | 544016,54 | 2165183,92 | Метод спутниковых геодезических измерений (определений) | $Mt = \text{SQRT}(M1^2 + M2^2) = \text{SQRT}(0,06^2 + 0,08^2) = 0,1 \text{ м}$ | Временный межевой знак |
| н235У | — | — | 544004,38 | 2165192,46 | Метод спутниковых геодезических измерений (определений) | $Mt = \text{SQRT}(M1^2 + M2^2) = \text{SQRT}(0,06^2 + 0,08^2) = 0,1 \text{ м}$ | Временный межевой знак |
| н236У | — | — | 543986,04 | 2165165,83 | Метод спутниковых геодезических измерений (определений) | $Mt = \text{SQRT}(M1^2 + M2^2) = \text{SQRT}(0,06^2 + 0,08^2) = 0,1 \text{ м}$ | Временный межевой знак |
| н237У | — | — | 543998,46 | 2165157,60 | Метод спутниковых геодезических измерений (определений) | $Mt = \text{SQRT}(M1^2 + M2^2) = \text{SQRT}(0,06^2 + 0,08^2) = 0,1 \text{ м}$ | Временный межевой знак |
| н238У | — | — | 544002,86 | 2165154,71 | Метод спутниковых геодезических измерений (определений) | $Mt = \text{SQRT}(M1^2 + M2^2) = \text{SQRT}(0,06^2 + 0,08^2) = 0,1 \text{ м}$ | Временный межевой знак |
| н231У | — | — | 544004,02 | 2165156,68 | Метод спутниковых геодезических измерений (определений) | $Mt = \text{SQRT}(M1^2 + M2^2) = \text{SQRT}(0,06^2 + 0,08^2) = 0,1 \text{ м}$ | Временный межевой знак |
| 935 | 544027,21 | 2165186,13 | — | — | Метод спутниковых геодезических измерений (определений) | $Mt = \text{SQRT}(M1^2 + M2^2) = \text{SQRT}(0,06^2 + 0,08^2) = 0,1 \text{ м}$ | — |
| 941 | 544023,35 | 2165189,22 | — | — | Метод спутниковых геодезических измерений (определений) | $Mt = \text{SQRT}(M1^2 + M2^2) = \text{SQRT}(0,06^2 + 0,08^2) = 0,1 \text{ м}$ | — |
| 940 | 544021,70 | 2165189,97 | — | — | Метод спутниковых геодезических измерений | $Mt = \text{SQRT}(M1^2 + M2^2) = \text{SQRT}(0,06^2 + 0,08^2) = 0,1 \text{ м}$ | — |

КАРТА-ПЛАН ТЕРРИТОРИИ

Сведения об уточняемых земельных участках

| | | | | | (определений) | | |
|-----|-----------|------------|---|---|---|--|---|
| 939 | 544018,13 | 2165185,50 | — | — | Метод спутниковых геодезических измерений (определений) | $Mt = \text{SQRT}(M1^2+M2^2) = \text{SQRT}(0,06^2+0,08^2) = 0,1 \text{ м}$ | — |
| 938 | 544008,50 | 2165192,84 | — | — | Метод спутниковых геодезических измерений (определений) | $Mt = \text{SQRT}(M1^2+M2^2) = \text{SQRT}(0,06^2+0,08^2) = 0,1 \text{ м}$ | — |
| 937 | 543990,38 | 2165165,26 | — | — | Метод спутниковых геодезических измерений (определений) | $Mt = \text{SQRT}(M1^2+M2^2) = \text{SQRT}(0,06^2+0,08^2) = 0,1 \text{ м}$ | — |
| 936 | 544006,33 | 2165153,70 | — | — | Метод спутниковых геодезических измерений (определений) | $Mt = \text{SQRT}(M1^2+M2^2) = \text{SQRT}(0,06^2+0,08^2) = 0,1 \text{ м}$ | — |

2. Сведения о частях границ уточняемого земельного участка с кадастровым номером 18:25:050010:102 :

| Обозначение части границ | | Горизонтальное проложение (S), м | Описание прохождения части границ | Сведения о согласовании местоположения границ(согласовано/спорное) |
|--------------------------|-------|----------------------------------|-----------------------------------|--|
| от т. | до т. | | | |
| 1 | 2 | 3 | 4 | 5 |
| н231У | н232У | 36,39 | — | — |
| н232У | н233У | 5,68 | — | — |
| н233У | н234У | 7,33 | — | — |
| н234У | н235У | 14,86 | — | — |
| н235У | н236У | 32,33 | — | — |
| н236У | н237У | 14,90 | — | — |
| н237У | н238У | 5,26 | — | — |
| н238У | н231У | 2,29 | — | — |

3. Сведения о характеристиках уточняемого земельного участка с кадастровым номером 18:25:050010:102 :

| № п/п | Наименование характеристик земельного участка | Значение характеристики |
|-------|--|---|
| 1 | 2 | 3 |
| 1. | Адрес земельного участка | — |
| 1.1. | Сведения о местоположении земельного участка (при отсутствии адреса) в структурированном в соответствии с федеральной информационной | Адрес ориентира: Удмуртская Респ.; Ярский район; п. Яр; ул. Мира, дом 5 |

КАРТА-ПЛАН ТЕРРИТОРИИ

Сведения об уточняемых земельных участках

| 1 | 2 | 3 |
|------|---|--|
| | адресной системой виде | — |
| 1.2. | Дополнительные сведения о местоположении земельного участка | — |
| 2. | Площадь земельного участка ± величина погрешности определения (вычисления) площади ($P \pm \Delta P$), м ² | 700±9 |
| 3. | Формула, примененная для вычисления предельной погрешности определения площади земельного участка, с подставленными значениями и итоговые (вычисленные) значения (ΔP), м ² | $\Delta P = 3,5 \cdot M_t \cdot \sqrt{P_{\text{ДОК}}} = 3,5 \cdot 0,10 \cdot \sqrt{693} = 9$ |
| 4. | Площадь земельного участка согласно сведениям Единого государственного реестра недвижимости ($P_{\text{кад}}$), м ² | 693 |
| 5. | Оценка расхождения P и $P_{\text{кад}}$ ($P - P_{\text{кад}}$), м ² | 7 |
| 6. | Предельный минимальный и максимальный размеры земельного участка ($P_{\text{мин}}$ и $P_{\text{макс}}$), м ² | — |
| 7. | Вид (виды) разрешенного использования | Индивидуальное жилищное строительство |
| 7.1. | Дополнительные сведения об использовании земельного участка | — |
| 8. | Кадастровый или иной государственный учетный номер (инвентарный) здания, сооружения, объекта незавершенного строительства, расположенного на земельном участке | — |
| 9. | Сведения о земельных участках (землях общего пользования, территории общего пользования), посредством которых обеспечивается доступ | земли общего пользования |
| 10. | Иные сведения | — |

4. Пояснения к сведениям об уточняемом земельном участке с кадастровым номером 18:25:050010:102 :

1. —

1. Сведения о характерных точках границы уточняемого земельного участка с кадастровым номером 18:25:050010:103 :

Система координат —

Зона № —

| Обозначение характерных точек границ | Координаты, м | | | | Метод определения координат | Формулы, примененные для расчета средней квадратической погрешности определения координат характерных точек границ (M_t), с подставленными в такие формулы значениями и итоговые (вычисленные) значения M_t , м | Описание закрепления точки |
|--------------------------------------|--|---|--|---|-----------------------------|---|----------------------------|
| | содержатся в Едином государственном реестре недвижимости | | определены в результате выполнения комплексных кадастровых работ | | | | |
| | X | Y | X | Y | | | |
| | | | | | | | |

КАРТА-ПЛАН ТЕРРИТОРИИ

Сведения об уточняемых земельных участках

| | | | | | | | |
|---|---|---|---|---|---|---|---|
| 1 | 2 | 3 | 4 | 5 | 6 | 7 | 8 |
| — | — | — | — | — | — | — | — |

2. Сведения о частях границ уточняемого земельного участка с кадастровым номером 18:25:050010:103 :

| Обозначение части границ | | Горизонтальное проложение (S), м | Описание прохождения части границ | Сведения о согласовании местоположения границ(согласовано/спорное) |
|--------------------------|-------|----------------------------------|-----------------------------------|--|
| от т. | до т. | | | |
| 1 | 2 | 3 | 4 | 5 |
| — | — | — | — | — |

3. Сведения о характеристиках уточняемого земельного участка с кадастровым номером 18:25:050010:103 :

| № п/п | Наименование характеристик земельного участка | Значение характеристики |
|-------|---|---|
| 1 | 2 | 3 |
| 1. | Адрес земельного участка | — |
| 1.1. | Сведения о местоположении земельного участка (при отсутствии адреса) в структурированном в соответствии с федеральной информационной адресной системой виде | Удмуртская Республика, р-н. Ярский, п. Яр, ул. Мира, д. 9-1 |
| 1.2. | Дополнительные сведения о местоположении земельного участка | — |
| 2. | Площадь земельного участка ± величина погрешности определения(вычисления) площади ($P \pm \Delta P$), м ² | —±11 |
| 3. | Формула, примененная для вычисления предельной погрешности определения площади земельного участка, с подставленными значениями и итоговые (вычисленные) значения (ΔP), м ² | $\Delta P = 3,5 \cdot M_t \cdot \sqrt{P_{\text{ДОК}}} = 3,5 \cdot 0,10 \cdot \sqrt{903} = 11$ |
| 4. | Площадь земельного участка согласно сведениям Единого государственного реестра недвижимости ($P_{\text{кад}}$), м ² | 903 |
| 5. | Оценка расхождения P и $P_{\text{кад}}$ ($P - P_{\text{кад}}$), м ² | — |
| 6. | Предельный минимальный и максимальный размеры земельного участка ($P_{\text{мин}}$ и $P_{\text{макс}}$), м ² | — |
| 7. | Вид (виды) разрешенного использования | Для ведения личного подсобного хозяйства |
| 7.1. | Дополнительные сведения об использовании земельного участка | — |
| 8. | Кадастровый или иной государственный учетный номер (инвентарный) здания, сооружения, объекта незавершенного строительства, расположенного на земельном участке | — |
| 9. | Сведения о земельных участках (землях общего пользования, территории общего пользования), посредством которых обеспечивается доступ | земли общего пользования |
| 10. | Иные сведения | — |

КАРТА-ПЛАН ТЕРРИТОРИИ

Сведения об уточняемых земельных участках

4. Пояснения к сведениям об уточняемом земельном участке с кадастровым номером 18:25:050010:103 :

1. —

1. Сведения о характерных точках границы уточняемого земельного участка с кадастровым номером 18:25:050010:104 :

Система координат МСК-18

Зона № 2

| Обозначение характерных точек границ | Координаты, м | | | | Метод определения координат | Формулы, примененные для расчета средней квадратической погрешности определения координат характерных точек границ (M _t), с подставленными в такие формулы значениями и итоговые (вычисленные) значения M _t , м | Описание закрепления точки |
|--|--|---|---|------------|--|---|----------------------------------|
| | содержатся в Едином государственном реестре недвижимости | | определены в результате выполнения комплексных кадастровых работ | | | | |
| | X | Y | X | Y | | | |
| 1 | 2 | 3 | 4 | 5 | 6 | 7 | 8 |
| н239У | — | — | 543946,75 | 2165214,40 | Метод спутниковых геодезических измерений (определений) | $M_t = \text{SQRT}(M_1^2 + M_2^2) = \text{SQRT}(0,06^2 + 0,08^2) = 0,1 \text{ м}$ | Временный межевой знак |
| н240У | — | — | 543949,75 | 2165218,43 | Метод спутниковых геодезических измерений (определений) | $M_t = \text{SQRT}(M_1^2 + M_2^2) = \text{SQRT}(0,06^2 + 0,08^2) = 0,1 \text{ м}$ | Временный межевой знак |
| н241У | — | — | 543957,32 | 2165228,06 | Метод спутниковых геодезических измерений (определений) | $M_t = \text{SQRT}(M_1^2 + M_2^2) = \text{SQRT}(0,06^2 + 0,08^2) = 0,1 \text{ м}$ | Временный межевой знак |
| н242У | — | — | 543936,05 | 2165245,62 | Метод спутниковых геодезических измерений (определений) | $M_t = \text{SQRT}(M_1^2 + M_2^2) = \text{SQRT}(0,06^2 + 0,08^2) = 0,1 \text{ м}$ | Временный межевой знак |
| н243У | — | — | 543921,66 | 2165225,43 | Метод спутниковых геодезических измерений (определений) | $M_t = \text{SQRT}(M_1^2 + M_2^2) = \text{SQRT}(0,06^2 + 0,08^2) = 0,1 \text{ м}$ | Временный межевой знак |
| н244У | — | — | 543920,14 | 2165221,36 | Метод спутниковых | $M_t = \text{SQRT}(M_1^2 + M_2^2) =$ | Временный |

КАРТА-ПЛАН ТЕРРИТОРИИ

Сведения об уточняемых земельных участках

| | | | | | | | |
|-------|---|---|-----------|------------|---|--|------------------------|
| | | | | | геодезических измерений (определений) | $\text{SQRT}(0,06^2+0,08^2) = 0,1 \text{ м}$ | межевой знак |
| н245У | — | — | 543917,04 | 2165216,81 | Метод спутниковых геодезических измерений (определений) | $Mt = \text{SQRT}(M1^2+M2^2) = \text{SQRT}(0,06^2+0,08^2) = 0,1 \text{ м}$ | Временный межевой знак |
| н246У | — | — | 543919,25 | 2165214,97 | Метод спутниковых геодезических измерений (определений) | $Mt = \text{SQRT}(M1^2+M2^2) = \text{SQRT}(0,06^2+0,08^2) = 0,1 \text{ м}$ | Временный межевой знак |
| н247У | — | — | 543918,46 | 2165213,35 | Метод спутниковых геодезических измерений (определений) | $Mt = \text{SQRT}(M1^2+M2^2) = \text{SQRT}(0,06^2+0,08^2) = 0,1 \text{ м}$ | Временный межевой знак |
| н248У | — | — | 543923,71 | 2165209,98 | Метод спутниковых геодезических измерений (определений) | $Mt = \text{SQRT}(M1^2+M2^2) = \text{SQRT}(0,06^2+0,08^2) = 0,1 \text{ м}$ | Временный межевой знак |
| н249У | — | — | 543925,39 | 2165212,21 | Метод спутниковых геодезических измерений (определений) | $Mt = \text{SQRT}(M1^2+M2^2) = \text{SQRT}(0,06^2+0,08^2) = 0,1 \text{ м}$ | Временный межевой знак |
| н250У | — | — | 543930,16 | 2165208,66 | Метод спутниковых геодезических измерений (определений) | $Mt = \text{SQRT}(M1^2+M2^2) = \text{SQRT}(0,06^2+0,08^2) = 0,1 \text{ м}$ | Временный межевой знак |
| н251У | — | — | 543928,74 | 2165206,25 | Метод спутниковых геодезических измерений (определений) | $Mt = \text{SQRT}(M1^2+M2^2) = \text{SQRT}(0,06^2+0,08^2) = 0,1 \text{ м}$ | Временный межевой знак |
| н252У | — | — | 543936,36 | 2165200,60 | Метод спутниковых геодезических измерений (определений) | $Mt = \text{SQRT}(M1^2+M2^2) = \text{SQRT}(0,06^2+0,08^2) = 0,1 \text{ м}$ | Временный межевой знак |
| н253У | — | — | 543944,81 | 2165211,77 | Метод спутниковых геодезических измерений (определений) | $Mt = \text{SQRT}(M1^2+M2^2) = \text{SQRT}(0,06^2+0,08^2) = 0,1 \text{ м}$ | Временный межевой знак |

КАРТА-ПЛАН ТЕРРИТОРИИ

Сведения об уточняемых земельных участках

| | | | | | | | |
|-------|---|---|-----------|------------|--|--|---------------------------|
| | | | | | измерений (определений) | | |
| н239У | — | — | 543946,75 | 2165214,40 | Метод спутниковых геодезических измерений (определений) | $Mt = \sqrt{M1^2 + M2^2} = \sqrt{0,06^2 + 0,08^2} = 0,1 \text{ м}$ | Временный межевой знак |

2. Сведения о частях границ уточняемого земельного участка с кадастровым номером 18:25:050010:104 :

| Обозначение части границ | | Горизонтальное положение (S), м | Описание прохождения части границ | Сведения о согласовании местоположения границ(согласовано/спорное) |
|--------------------------|-------|------------------------------------|--------------------------------------|---|
| от т. | до т. | | | |
| 1 | 2 | 3 | 4 | 5 |
| н239У | н240У | 5,02 | — | — |
| н240У | н241У | 12,25 | — | — |
| н241У | н242У | 27,58 | — | — |
| н242У | н243У | 24,79 | — | — |
| н243У | н244У | 4,34 | — | — |
| н244У | н245У | 5,51 | — | — |
| н245У | н246У | 2,88 | — | — |
| н246У | н247У | 1,80 | — | — |
| н247У | н248У | 6,24 | — | — |
| н248У | н249У | 2,79 | — | — |
| н249У | н250У | 5,95 | — | — |
| н250У | н251У | 2,80 | — | — |
| н251У | н252У | 9,49 | — | — |
| н252У | н253У | 14,01 | — | — |
| н253У | н239У | 3,27 | — | — |

3. Сведения о характеристиках уточняемого земельного участка с кадастровым номером 18:25:050010:104 :

| № п/п | Наименование характеристик земельного участка | Значение характеристики |
|-------|---|--|
| 1 | 2 | 3 |
| 1. | Адрес земельного участка | — |
| 1.1. | Сведения о местоположении земельного участка (при отсутствии адреса) в структурированном в соответствии с федеральной информационной адресной системой виде | Удмуртская Республика, Ярский район, п. Яр, ул. Мира, дом 9, кв. 2 |
| 1.2. | Дополнительные сведения о местоположении земельного участка | — |
| 2. | Площадь земельного участка ± величина погрешности определения(вычисления) площади ($P \pm \Delta P$), м ² | 918±10 |

КАРТА-ПЛАН ТЕРРИТОРИИ

Сведения об уточняемых земельных участках

| 1 | 2 | 3 |
|------|---|---|
| 3. | Формула, примененная для вычисления предельной погрешности определения площади земельного участка, с подставленными значениями и итоговые (вычисленные) значения (ΔP), м ² | $\Delta P = 3,5 \cdot M_t \cdot \sqrt{P_{\text{ДОК}}} = 3,5 \cdot 0,10 \cdot \sqrt{756} = 10$ |
| 4. | Площадь земельного участка согласно сведениям Единого государственного реестра недвижимости ($P_{\text{кад}}$), м ² | 756 |
| 5. | Оценка расхождения P и $P_{\text{кад}}$ ($P - P_{\text{кад}}$), м ² | 162 |
| 6. | Предельный минимальный и максимальный размеры земельного участка ($P_{\text{мин}}$ и $P_{\text{макс}}$), м ² | — |
| 7. | Вид (виды) разрешенного использования | Для ведения личного подсобного хозяйства |
| 7.1. | Дополнительные сведения об использовании земельного участка | — |
| 8. | Кадастровый или иной государственный учетный номер (инвентарный) здания, сооружения, объекта незавершенного строительства, расположенного на земельном участке | — |
| 9. | Сведения о земельных участках (земля общего пользования, территории общего пользования), посредством которых обеспечивается доступ | земли общего пользования |
| 10. | Иные сведения | — |

4. Пояснения к сведениям об уточняемом земельном участке с кадастровым номером 18:25:050010:104 :

1. —

1. Сведения о характерных точках границы уточняемого земельного участка с кадастровым номером 18:25:050010:113 :

Система координат МСК-18

Зона № 2

| Обозначение характерных точек границ | Координаты, м | | | | Метод определения координат | Формулы, примененные для расчета средней квадратической погрешности определения координат характерных точек границ (M_t), с подставленными в такие формулы значениями и итоговые (вычисленные) значения M_t , м | Описание закрепления точки |
|--------------------------------------|--|---|--|------------|---|---|----------------------------|
| | содержатся в Едином государственном реестре недвижимости | | определены в результате выполнения комплексных кадастровых работ | | | | |
| | X | Y | X | Y | | | |
| 1 | 2 | 3 | 4 | 5 | 6 | 7 | 8 |
| н254У | — | — | 543859,68 | 2165282,43 | Метод спутниковых геодезических измерений (определений) | $M_t = \text{SQRT}(M1^2 + M2^2) = \text{SQRT}(0,06^2 + 0,08^2) = 0,1$ м | Временный межевой знак |

КАРТА-ПЛАН ТЕРРИТОРИИ

Сведения об уточняемых земельных участках

| | | | | | | | |
|-------|---|---|-----------|------------|---|--|------------------------|
| н255У | — | — | 543867,66 | 2165289,33 | Метод спутниковых геодезических измерений (определений) | $Mt = \text{SQRT}(M1^2+M2^2) = \text{SQRT}(0,06^2+0,08^2) = 0,1 \text{ м}$ | Временный межевой знак |
| н256У | — | — | 543840,35 | 2165310,63 | Метод спутниковых геодезических измерений (определений) | $Mt = \text{SQRT}(M1^2+M2^2) = \text{SQRT}(0,06^2+0,08^2) = 0,1 \text{ м}$ | Временный межевой знак |
| н257У | — | — | 543832,57 | 2165303,43 | Метод спутниковых геодезических измерений (определений) | $Mt = \text{SQRT}(M1^2+M2^2) = \text{SQRT}(0,06^2+0,08^2) = 0,1 \text{ м}$ | Временный межевой знак |
| н258У | — | — | 543825,87 | 2165294,82 | Метод спутниковых геодезических измерений (определений) | $Mt = \text{SQRT}(M1^2+M2^2) = \text{SQRT}(0,06^2+0,08^2) = 0,1 \text{ м}$ | Временный межевой знак |
| н259У | — | — | 543824,53 | 2165296,17 | Метод спутниковых геодезических измерений (определений) | $Mt = \text{SQRT}(M1^2+M2^2) = \text{SQRT}(0,06^2+0,08^2) = 0,1 \text{ м}$ | Временный межевой знак |
| н260У | — | — | 543816,10 | 2165285,32 | Метод спутниковых геодезических измерений (определений) | $Mt = \text{SQRT}(M1^2+M2^2) = \text{SQRT}(0,06^2+0,08^2) = 0,1 \text{ м}$ | Временный межевой знак |
| н261У | — | — | 543823,12 | 2165279,95 | Метод спутниковых геодезических измерений (определений) | $Mt = \text{SQRT}(M1^2+M2^2) = \text{SQRT}(0,06^2+0,08^2) = 0,1 \text{ м}$ | Временный межевой знак |
| н262У | — | — | 543838,18 | 2165298,30 | Метод спутниковых геодезических измерений (определений) | $Mt = \text{SQRT}(M1^2+M2^2) = \text{SQRT}(0,06^2+0,08^2) = 0,1 \text{ м}$ | Временный межевой знак |
| н263У | — | — | 543853,30 | 2165287,03 | Метод спутниковых геодезических измерений (определений) | $Mt = \text{SQRT}(M1^2+M2^2) = \text{SQRT}(0,06^2+0,08^2) = 0,1 \text{ м}$ | Временный межевой знак |
| н254У | — | — | 543859,68 | 2165282,43 | Метод спутниковых | $Mt = \text{SQRT}(M1^2+M2^2) =$ | Временный |

КАРТА-ПЛАН ТЕРРИТОРИИ

Сведения об уточняемых земельных участках

| | | | | | геодезических измерений (определений) | $\text{SQRT}(0,06^2+0,08^2) = 0,1 \text{ м}$ | межевой знак |
|-----|-----------|------------|---|---|---|--|--------------|
| 964 | 543867,63 | 2165289,33 | — | — | Метод спутниковых геодезических измерений (определений) | $Mt = \text{SQRT}(M1^2+M2^2) = \text{SQRT}(0,06^2+0,08^2) = 0,1 \text{ м}$ | — |
| 965 | 543840,38 | 2165310,62 | — | — | Метод спутниковых геодезических измерений (определений) | $Mt = \text{SQRT}(M1^2+M2^2) = \text{SQRT}(0,06^2+0,08^2) = 0,1 \text{ м}$ | — |
| 966 | 543825,67 | 2165293,18 | — | — | Метод спутниковых геодезических измерений (определений) | $Mt = \text{SQRT}(M1^2+M2^2) = \text{SQRT}(0,06^2+0,08^2) = 0,1 \text{ м}$ | — |
| 967 | 543823,72 | 2165294,74 | — | — | Метод спутниковых геодезических измерений (определений) | $Mt = \text{SQRT}(M1^2+M2^2) = \text{SQRT}(0,06^2+0,08^2) = 0,1 \text{ м}$ | — |
| 968 | 543815,60 | 2165284,41 | — | — | Метод спутниковых геодезических измерений (определений) | $Mt = \text{SQRT}(M1^2+M2^2) = \text{SQRT}(0,06^2+0,08^2) = 0,1 \text{ м}$ | — |
| 969 | 543822,37 | 2165278,51 | — | — | Метод спутниковых геодезических измерений (определений) | $Mt = \text{SQRT}(M1^2+M2^2) = \text{SQRT}(0,06^2+0,08^2) = 0,1 \text{ м}$ | — |
| 970 | 543838,19 | 2165298,31 | — | — | Метод спутниковых геодезических измерений (определений) | $Mt = \text{SQRT}(M1^2+M2^2) = \text{SQRT}(0,06^2+0,08^2) = 0,1 \text{ м}$ | — |
| 971 | 543859,67 | 2165282,41 | — | — | Метод спутниковых геодезических измерений (определений) | $Mt = \text{SQRT}(M1^2+M2^2) = \text{SQRT}(0,06^2+0,08^2) = 0,1 \text{ м}$ | — |

КАРТА-ПЛАН ТЕРРИТОРИИ

Сведения об уточняемых земельных участках

2. Сведения о частях границ уточняемого земельного участка с кадастровым номером 18:25:050010:113 :

| Обозначение части границ | | Горизонтальное проложение (S), м | Описание прохождения части границ | Сведения о согласовании местоположения границ(согласовано/спорное) |
|--------------------------|-------|----------------------------------|-----------------------------------|--|
| от т. | до т. | | | |
| 1 | 2 | 3 | 4 | 5 |
| н254У | н255У | 10,55 | — | — |
| н255У | н256У | 34,63 | — | — |
| н256У | н257У | 10,60 | — | — |
| н257У | н258У | 10,91 | — | — |
| н258У | н259У | 1,90 | — | — |
| н259У | н260У | 13,74 | — | — |
| н260У | н261У | 8,84 | — | — |
| н261У | н262У | 23,74 | — | — |
| н262У | н263У | 18,86 | — | — |
| н263У | н254У | 7,87 | — | — |

3. Сведения о характеристиках уточняемого земельного участка с кадастровым номером 18:25:050010:113 :

| № п/п | Наименование характеристик земельного участка | Значение характеристики |
|-------|---|---|
| 1 | 2 | 3 |
| 1. | Адрес земельного участка | — |
| 1.1. | Сведения о местоположении земельного участка (при отсутствии адреса) в структурированном в соответствии с федеральной информационной адресной системой виде | Адрес ориентира: Удмуртская Респ.; Ярский район; п. Яр; ул. Мира, дом 15-2, участок находится в км на на север от ориентира (Жилой дом) |
| 1.2. | Дополнительные сведения о местоположении земельного участка | — |
| 2. | Площадь земельного участка ± величина погрешности определения(вычисления) площади ($P \pm \Delta P$), м ² | 571±8 |
| 3. | Формула, примененная для вычисления предельной погрешности определения площади земельного участка, с подставленными значениями и итоговые (вычисленные) значения (ΔP), м ² | $\Delta P = 3,5 \cdot M_t \cdot \sqrt{P_{\text{док}}} = 3,5 \cdot 0,10 \cdot \sqrt{558} = 8$ |
| 4. | Площадь земельного участка согласно сведениям Единого государственного реестра недвижимости ($P_{\text{кад}}$), м ² | 558 |
| 5. | Оценка расхождения P и $P_{\text{кад}}$ ($P - P_{\text{кад}}$), м ² | 13 |
| 6. | Предельный минимальный и максимальный размеры земельного участка ($P_{\text{мин}}$ и $P_{\text{макс}}$), м ² | — |
| 7. | Вид (виды) разрешенного использования | Для ведения личного подсобного хозяйства |
| 7.1. | Дополнительные сведения об использовании земельного участка | — |
| 8. | Кадастровый или иной государственный учетный номер (инвентарный) | — |

КАРТА-ПЛАН ТЕРРИТОРИИ

Сведения об уточняемых земельных участках

| 1 | 2 | 3 |
|-----|---|--------------------------|
| | здания, сооружения, объекта незавершенного строительства, расположенного на земельном участке | |
| 9. | Сведения о земельных участках (землях общего пользования, территории общего пользования), посредством которых обеспечивается доступ | земли общего пользования |
| 10. | Иные сведения | — |

4. Пояснения к сведениям об уточняемом земельном участке с кадастровым номером 18:25:050010:113 :

| | |
|----|---|
| 1. | — |
|----|---|

1. Сведения о характерных точках границы уточняемого земельного участка с кадастровым номером 18:25:050010:125 :

Система координат — Зона № —

| Обозначение характерных точек границ | Координаты, м | | | | Метод определения координат | Формулы, примененные для расчета средней квадратической погрешности определения координат характерных точек границ (M _i), с подставленными в такие формулы значениями и итоговые (вычисленные) значения M _i , м | Описание закрепления точки |
|--------------------------------------|--|---|--|---|-----------------------------|--|----------------------------|
| | содержатся в Едином государственном реестре недвижимости | | определены в результате выполнения комплексных кадастровых работ | | | | |
| | X | Y | X | Y | | | |
| 1 | 2 | 3 | 4 | 5 | 6 | 7 | 8 |
| — | — | — | — | — | — | — | — |

2. Сведения о частях границ уточняемого земельного участка с кадастровым номером 18:25:050010:125 :

| Обозначение части границ | | Горизонтальное проложение (S), м | Описание прохождения части границ | Сведения о согласовании местоположения границ(согласовано/спорное) |
|--------------------------|-------|----------------------------------|-----------------------------------|--|
| от т. | до т. | | | |
| 1 | 2 | 3 | 4 | 5 |
| — | — | — | — | — |

3. Сведения о характеристиках уточняемого земельного участка с кадастровым номером 18:25:050010:125 :

| № п/п | Наименование характеристик земельного участка | Значение характеристики |
|-------|---|---|
| 1 | 2 | 3 |
| 1. | Адрес земельного участка | — |
| 1.1. | Сведения о местоположении земельного участка (при отсутствии адреса) в структурированном в соответствии с федеральной информационной адресной системой виде | Адрес ориентира: Респ. Удмуртская р-н Ярский п. Яр ул. Логовая, дом 8-1 |

КАРТА-ПЛАН ТЕРРИТОРИИ

Сведения об уточняемых земельных участках

| | | | | | | | |
|---|---|---|---|---|---|---|---|
| — | — | — | — | — | — | — | — |
|---|---|---|---|---|---|---|---|

2. Сведения о частях границ уточняемого земельного участка с кадастровым номером 18:25:050010:126 :

| Обозначение части границ | | Горизонтальное проложение (S), м | Описание прохождения части границ | Сведения о согласовании местоположения границ(согласовано/спорное) |
|--------------------------|-------|----------------------------------|-----------------------------------|--|
| от т. | до т. | | | |
| 1 | 2 | 3 | 4 | 5 |
| — | — | — | — | — |

3. Сведения о характеристиках уточняемого земельного участка с кадастровым номером 18:25:050010:126 :

| № п/п | Наименование характеристик земельного участка | Значение характеристики |
|-------|---|--|
| 1 | 2 | 3 |
| 1. | Адрес земельного участка | — |
| 1.1. | Сведения о местоположении земельного участка (при отсутствии адреса) в структурированном в соответствии с федеральной информационной адресной системой виде | Удмуртская Республика, Ярский район, п. Яр, ул. Логовая, 8-2 |
| 1.2. | Дополнительные сведения о местоположении земельного участка | — |
| 2. | Площадь земельного участка ± величина погрешности определения(вычисления) площади ($P \pm \Delta P$), м ² | —±7 |
| 3. | Формула, примененная для вычисления предельной погрешности определения площади земельного участка, с подставленными значениями и итоговые (вычисленные) значения (ΔP), м ² | $\Delta P = 3,5 \cdot M_t \cdot \sqrt{P_{\text{ДОК}}} = 3,5 \cdot 0,10 \cdot \sqrt{402} = 7$ |
| 4. | Площадь земельного участка согласно сведениям Единого государственного реестра недвижимости ($P_{\text{кад}}$), м ² | 402 |
| 5. | Оценка расхождения P и $P_{\text{кад}}$ ($P - P_{\text{кад}}$), м ² | — |
| 6. | Предельный минимальный и максимальный размеры земельного участка ($P_{\text{мин}}$ и $P_{\text{макс}}$), м ² | — |
| 7. | Вид (виды) разрешенного использования | Для ведения личного подсобного хозяйства |
| 7.1. | Дополнительные сведения об использовании земельного участка | — |
| 8. | Кадастровый или иной государственный учетный номер (инвентарный) здания, сооружения, объекта незавершенного строительства, расположенного на земельном участке | — |
| 9. | Сведения о земельных участках (землях общего пользования, территории общего пользования), посредством которых обеспечивается доступ | земли общего пользования |
| 10. | Иные сведения | — |

4. Пояснения к сведениям об уточняемом земельном участке с кадастровым номером 18:25:050010:126 :

| | |
|----|---|
| 1. | — |
|----|---|

КАРТА-ПЛАН ТЕРРИТОРИИ

Сведения об уточняемых земельных участках

1. Сведения о характерных точках границы уточняемого земельного участка с кадастровым номером 18:25:050010:131 :

Система координат МСК-18

Зона № 2

| Обозначение характерных точек границ | Координаты, м | | | | Метод определения координат | Формулы, примененные для расчета средней квадратической погрешности определения координат характерных точек границ (M _t), с подставленными в такие формулы значениями и итоговые (вычисленные) значения M _t , м | Описание закрепления точки |
|--|--|---|---|------------|--|---|----------------------------------|
| | содержатся в Едином государственном реестре недвижимости | | определены в результате выполнения комплексных кадастровых работ | | | | |
| | X | Y | X | Y | | | |
| 1 | 2 | 3 | 4 | 5 | 6 | 7 | 8 |
| н264У | — | — | 544073,94 | 2165469,93 | Метод спутниковых геодезических измерений (определений) | $M_t = \text{SQRT}(M_1^2 + M_2^2) = \text{SQRT}(0,06^2 + 0,08^2) = 0,1 \text{ м}$ | Временный межевой знак |
| н265У | — | — | 544086,12 | 2165487,10 | Метод спутниковых геодезических измерений (определений) | $M_t = \text{SQRT}(M_1^2 + M_2^2) = \text{SQRT}(0,06^2 + 0,08^2) = 0,1 \text{ м}$ | Временный межевой знак |
| н266У | — | — | 544063,83 | 2165509,52 | Метод спутниковых геодезических измерений (определений) | $M_t = \text{SQRT}(M_1^2 + M_2^2) = \text{SQRT}(0,06^2 + 0,08^2) = 0,1 \text{ м}$ | Временный межевой знак |
| н267У | — | — | 544046,11 | 2165491,52 | Метод спутниковых геодезических измерений (определений) | $M_t = \text{SQRT}(M_1^2 + M_2^2) = \text{SQRT}(0,06^2 + 0,08^2) = 0,1 \text{ м}$ | Временный межевой знак |
| н268У | — | — | 544047,50 | 2165490,87 | Метод спутниковых геодезических измерений (определений) | $M_t = \text{SQRT}(M_1^2 + M_2^2) = \text{SQRT}(0,06^2 + 0,08^2) = 0,1 \text{ м}$ | Временный межевой знак |
| н269У | — | — | 544063,09 | 2165478,43 | Метод спутниковых геодезических измерений (определений) | $M_t = \text{SQRT}(M_1^2 + M_2^2) = \text{SQRT}(0,06^2 + 0,08^2) = 0,1 \text{ м}$ | Временный межевой знак |

КАРТА-ПЛАН ТЕРРИТОРИИ

Сведения об уточняемых земельных участках

| | | | | | | | |
|-------|-----------|------------|-----------|------------|---|--|------------------------|
| н270У | — | — | 544069,37 | 2165473,13 | Метод спутниковых геодезических измерений (определений) | $Mt = \sqrt{M1^2 + M2^2} = \sqrt{0,06^2 + 0,08^2} = 0,1 \text{ м}$ | Временный межевой знак |
| н264У | — | — | 544073,94 | 2165469,93 | Метод спутниковых геодезических измерений (определений) | $Mt = \sqrt{M1^2 + M2^2} = \sqrt{0,06^2 + 0,08^2} = 0,1 \text{ м}$ | Временный межевой знак |
| 998 | 544097,68 | 2165547,23 | — | — | Метод спутниковых геодезических измерений (определений) | $Mt = \sqrt{M1^2 + M2^2} = \sqrt{0,06^2 + 0,08^2} = 0,1 \text{ м}$ | — |
| 999 | 544086,18 | 2165533,39 | — | — | Метод спутниковых геодезических измерений (определений) | $Mt = \sqrt{M1^2 + M2^2} = \sqrt{0,06^2 + 0,08^2} = 0,1 \text{ м}$ | — |
| 1000 | 544109,44 | 2165514,43 | — | — | Метод спутниковых геодезических измерений (определений) | $Mt = \sqrt{M1^2 + M2^2} = \sqrt{0,06^2 + 0,08^2} = 0,1 \text{ м}$ | — |
| 1001 | 544120,95 | 2165528,29 | — | — | Метод спутниковых геодезических измерений (определений) | $Mt = \sqrt{M1^2 + M2^2} = \sqrt{0,06^2 + 0,08^2} = 0,1 \text{ м}$ | — |

2. Сведения о частях границ уточняемого земельного участка с кадастровым номером 18:25:050010:131 :

| Обозначение части границ | | Горизонтальное проложение (S), м | Описание прохождения части границ | Сведения о согласовании местоположения границ (согласовано/спорное) |
|--------------------------|-------|----------------------------------|-----------------------------------|---|
| от т. | до т. | | | |
| 1 | 2 | 3 | 4 | 5 |
| н264У | н265У | 21,05 | — | — |
| н265У | н266У | 31,61 | — | — |
| н266У | н267У | 25,26 | — | — |
| н267У | н268У | 1,53 | — | — |
| н268У | н269У | 19,94 | — | — |
| н269У | н270У | 8,22 | — | — |
| н270У | н264У | 5,58 | — | — |

КАРТА-ПЛАН ТЕРРИТОРИИ

Сведения об уточняемых земельных участках

3. Сведения о характеристиках уточняемого земельного участка с кадастровым номером 18:25:050010:131 :

| № п/п | Наименование характеристик земельного участка | Значение характеристики |
|-------|---|--|
| 1 | 2 | 3 |
| 1. | Адрес земельного участка | — |
| 1.1. | Сведения о местоположении земельного участка (при отсутствии адреса) в структурированном в соответствии с федеральной информационной адресной системой виде | Адрес ориентира: Респ. Удмуртская р-н Ярский п. Яр ул. Логовая, дом 7 |
| 1.2. | Дополнительные сведения о местоположении земельного участка | — |
| 2. | Площадь земельного участка ± величина погрешности определения (вычисления) площади ($P \pm \Delta P$), м ² | 767±8 |
| 3. | Формула, примененная для вычисления предельной погрешности определения площади земельного участка, с подставленными значениями и итоговые (вычисленные) значения (ΔP), м ² | $\Delta P = 3,5 \cdot M_t \cdot \sqrt{P_{\text{ДОК}}} = 3,5 \cdot 0,10 \cdot \sqrt{540} = 8$ |
| 4. | Площадь земельного участка согласно сведениям Единого государственного реестра недвижимости ($P_{\text{кад}}$), м ² | 540 |
| 5. | Оценка расхождения P и $P_{\text{кад}}$ ($P - P_{\text{кад}}$), м ² | 227 |
| 6. | Предельный минимальный и максимальный размеры земельного участка ($P_{\text{мин}}$ и $P_{\text{макс}}$), м ² | — |
| 7. | Вид (виды) разрешенного использования | Для ведения личного подсобного хозяйства |
| 7.1. | Дополнительные сведения об использовании земельного участка | — |
| 8. | Кадастровый или иной государственный учетный номер (инвентарный) здания, сооружения, объекта незавершенного строительства, расположенного на земельном участке | — |
| 9. | Сведения о земельных участках (землях общего пользования, территории общего пользования), посредством которых обеспечивается доступ | земли общего пользования |
| 10. | Иные сведения | — |

4. Пояснения к сведениям об уточняемом земельном участке с кадастровым номером 18:25:050010:131 :

| | |
|----|---|
| 1. | — |
|----|---|

1. Сведения о характерных точках границы уточняемого земельного участка с кадастровым номером 18:25:050010:134 :

КАРТА-ПЛАН ТЕРРИТОРИИ

Сведения об уточняемых земельных участках

| Система координат — | | | | | Зона № — | | |
|--|--|---|---|---|--------------------------------|--|----------------------------------|
| Обозначение характерных точек границ | Координаты, м | | | | Метод определения координат | Формулы, примененные для расчета средней квадратической погрешности определения координат характерных точек границ (M_t), с подставленными в такие формулы значениями и итоговые (вычисленные) значения M_t , м | Описание закрепления точки |
| | содержатся в Едином государственном реестре недвижимости | | определены в результате выполнения комплексных кадастровых работ | | | | |
| | X | Y | X | Y | | | |
| 1 | 2 | 3 | 4 | 5 | 6 | 7 | 8 |
| — | — | — | — | — | — | — | — |

2. Сведения о частях границ уточняемого земельного участка с кадастровым номером 18:25:050010:134 :

| Обозначение части границ | | Горизонтальное положение (S), м | Описание прохождения части границ | Сведения о согласовании местоположения границ(согласовано/спорное) |
|--------------------------|-------|------------------------------------|--------------------------------------|---|
| от т. | до т. | | | |
| 1 | 2 | 3 | 4 | 5 |
| — | — | — | — | — |

3. Сведения о характеристиках уточняемого земельного участка с кадастровым номером 18:25:050010:134 :

| № п/п | Наименование характеристик земельного участка | Значение характеристики |
|-------|---|---|
| 1 | 2 | 3 |
| 1. | Адрес земельного участка | — |
| 1.1. | Сведения о местоположении земельного участка (при отсутствии адреса) в структурированном в соответствии с федеральной информационной адресной системой виде | Адрес ориентира: Респ. Удмуртская район Ярский п. Яр ул. Логовая, дом 14-1 |
| 1.2. | Дополнительные сведения о местоположении земельного участка | — |
| 2. | Площадь земельного участка \pm величина погрешности определения(вычисления) площади ($P \pm \Delta P$), м ² | 0 \pm 10 |
| 3. | Формула, примененная для вычисления предельной погрешности определения площади земельного участка, с подставленными значениями и итоговые (вычисленные) значения (ΔP), м ² | $\Delta P = 3,5 \cdot M_t \cdot \sqrt{P_{\text{док}}} = 3,5 \cdot 0,10 \cdot \sqrt{787} = 10$ |
| 4. | Площадь земельного участка согласно сведениям Единого государственного реестра недвижимости ($P_{\text{кад}}$), м ² | 787 |
| 5. | Оценка расхождения P и $P_{\text{кад}}$ ($P - P_{\text{кад}}$), м ² | -787 |
| 6. | Предельный минимальный и максимальный размеры земельного участка | — |

КАРТА-ПЛАН ТЕРРИТОРИИ

Сведения об уточняемых земельных участках

| 1 | 2 | 3 |
|------|--|--|
| | (Р _{мин} и Р _{макс}), м ² | |
| 7. | Вид (виды) разрешенного использования | Для ведения личного подсобного хозяйства |
| 7.1. | Дополнительные сведения об использовании земельного участка | — |
| 8. | Кадастровый или иной государственный учетный номер (инвентарный) здания, сооружения, объекта незавершенного строительства, расположенного на земельном участке | — |
| 9. | Сведения о земельных участках (землях общего пользования, территории общего пользования), посредством которых обеспечивается доступ | земли общего пользования |
| 10. | Иные сведения | — |

4. Пояснения к сведениям об уточняемом земельном участке с кадастровым номером 18:25:050010:134 :

1. —

1. Сведения о характерных точках границы уточняемого земельного участка с кадастровым номером 18:25:050010:144 :

Система координат МСК-18

Зона № 2

| Обозначение характерных точек границ | Координаты, м | | | | Метод определения координат | Формулы, примененные для расчета средней квадратической погрешности определения координат характерных точек границ (M _i), с подставленными в такие формулы значениями и итоговые (вычисленные) значения M _i , м | Описание закрепления точки |
|--------------------------------------|--|---|--|------------|---|--|----------------------------|
| | содержатся в Едином государственном реестре недвижимости | | определены в результате выполнения комплексных кадастровых работ | | | | |
| | X | Y | X | Y | | | |
| 1 | 2 | 3 | 4 | 5 | 6 | 7 | 8 |
| н271У | — | — | 543666,36 | 2165202,79 | Метод спутниковых геодезических измерений (определений) | $M_t = \text{SQRT}(M_1^2 + M_2^2) = \text{SQRT}(0,06^2 + 0,08^2) = 0,1 \text{ м}$ | Временный межевой знак |
| н272У | — | — | 543680,11 | 2165223,25 | Метод спутниковых геодезических измерений (определений) | $M_t = \text{SQRT}(M_1^2 + M_2^2) = \text{SQRT}(0,06^2 + 0,08^2) = 0,1 \text{ м}$ | Временный межевой знак |
| н273У | — | — | 543658,40 | 2165238,09 | Метод спутниковых геодезических измерений | $M_t = \text{SQRT}(M_1^2 + M_2^2) = \text{SQRT}(0,06^2 + 0,08^2) = 0,1 \text{ м}$ | Временный межевой знак |

КАРТА-ПЛАН ТЕРРИТОРИИ

Сведения об уточняемых земельных участках

| | | | | | (определений) | | |
|-------|---|---|-----------|------------|---|--|------------------------|
| н274У | — | — | 543650,56 | 2165228,37 | Метод спутниковых геодезических измерений (определений) | $Mt = \sqrt{M1^2 + M2^2} = \sqrt{0,06^2 + 0,08^2} = 0,1 \text{ м}$ | Временный межевой знак |
| н275У | — | — | 543648,49 | 2165229,81 | Метод спутниковых геодезических измерений (определений) | $Mt = \sqrt{M1^2 + M2^2} = \sqrt{0,06^2 + 0,08^2} = 0,1 \text{ м}$ | Временный межевой знак |
| н276У | — | — | 543642,19 | 2165220,62 | Метод спутниковых геодезических измерений (определений) | $Mt = \sqrt{M1^2 + M2^2} = \sqrt{0,06^2 + 0,08^2} = 0,1 \text{ м}$ | Временный межевой знак |
| н271У | — | — | 543666,36 | 2165202,79 | Метод спутниковых геодезических измерений (определений) | $Mt = \sqrt{M1^2 + M2^2} = \sqrt{0,06^2 + 0,08^2} = 0,1 \text{ м}$ | Временный межевой знак |

2. Сведения о частях границ уточняемого земельного участка с кадастровым номером 18:25:050010:144 :

| Обозначение части границ | | Горизонтальное проложение (S), м | Описание прохождения части границ | Сведения о согласовании местоположения границ(согласовано/спорное) |
|--------------------------|-------|----------------------------------|-----------------------------------|--|
| от т. | до т. | | | |
| 1 | 2 | 3 | 4 | 5 |
| н271У | н272У | 24,65 | — | — |
| н272У | н273У | 26,30 | — | — |
| н273У | н274У | 12,49 | — | — |
| н274У | н275У | 2,52 | — | — |
| н275У | н276У | 11,14 | — | — |
| н276У | н271У | 30,03 | — | — |

3. Сведения о характеристиках уточняемого земельного участка с кадастровым номером 18:25:050010:144 :

| № п/п | Наименование характеристик земельного участка | Значение характеристики |
|-------|---|---|
| 1 | 2 | 3 |
| 1. | Адрес земельного участка | — |
| 1.1. | Сведения о местоположении земельного участка (при отсутствии адреса) в структурированном в соответствии с федеральной информационной адресной системой виде | Удмуртская Республика, Ярский район, п. Яр, ул. Чкалова, д. 2 |
| 1.2. | Дополнительные сведения о местоположении земельного участка | — |

КАРТА-ПЛАН ТЕРРИТОРИИ

Сведения об уточняемых земельных участках

| 1 | 2 | 3 |
|------|---|--|
| 2. | Площадь земельного участка ± величина погрешности определения (вычисления) площади ($P \pm \Delta P$), м ² | 684±9 |
| 3. | Формула, примененная для вычисления предельной погрешности определения площади земельного участка, с подставленными значениями и итоговые (вычисленные) значения (ΔP), м ² | $\Delta P = 3,5 \cdot M_t \cdot \sqrt{P_{\text{док}}} = 3,5 \cdot 0,10 \cdot \sqrt{672} = 9$ |
| 4. | Площадь земельного участка согласно сведениям Единого государственного реестра недвижимости ($P_{\text{кад}}$), м ² | 672 |
| 5. | Оценка расхождения P и $P_{\text{кад}}$ ($P - P_{\text{кад}}$), м ² | 12 |
| 6. | Предельный минимальный и максимальный размеры земельного участка ($P_{\text{мин}}$ и $P_{\text{макс}}$), м ² | — |
| 7. | Вид (виды) разрешенного использования | Индивидуальное жилищное строительство |
| 7.1. | Дополнительные сведения об использовании земельного участка | — |
| 8. | Кадастровый или иной государственный учетный номер (инвентарный) здания, сооружения, объекта незавершенного строительства, расположенного на земельном участке | — |
| 9. | Сведения о земельных участках (землях общего пользования, территории общего пользования), посредством которых обеспечивается доступ | земли общего пользования |
| 10. | Иные сведения | — |

4. Пояснения к сведениям об уточняемом земельном участке с кадастровым номером 18:25:050010:144 :

1. —

1. Сведения о характерных точках границы уточняемого земельного участка с кадастровым номером 18:25:050010:145 :

Система координат МСК-18

Зона № 2

| Обозначение характерных точек границ | Координаты, м | | | | Метод определения координат | Формулы, примененные для расчета средней квадратической погрешности определения координат характерных точек границ (M_t), с подставленными в такие формулы значениями и итоговые (вычисленные) значения M_t , м | Описание закрепления точки |
|--------------------------------------|--|---|--|------------|---------------------------------|---|----------------------------|
| | содержатся в Едином государственном реестре недвижимости | | определены в результате выполнения комплексных кадастровых работ | | | | |
| | X | Y | X | Y | | | |
| 1 | 2 | 3 | 4 | 5 | 6 | 7 | 8 |
| н277У | — | — | 543627,94 | 2165175,25 | Метод спутниковых геодезических | $M_t = \text{SQRT}(M1^2 + M2^2) = \text{SQRT}(0,06^2 + 0,08^2) = 0,1$ м | Временный межевой знак |

КАРТА-ПЛАН ТЕРРИТОРИИ

Сведения об уточняемых земельных участках

| | | | | | измерений (определений) | | |
|-------|---|---|-----------|------------|---|--|------------------------|
| н278У | — | — | 543630,12 | 2165178,23 | Метод спутниковых геодезических измерений (определений) | $Mt = \text{SQRT}(M1^2 + M2^2) = \text{SQRT}(0,06^2 + 0,08^2) = 0,1 \text{ м}$ | Временный межевой знак |
| н279У | — | — | 543625,20 | 2165181,73 | Метод спутниковых геодезических измерений (определений) | $Mt = \text{SQRT}(M1^2 + M2^2) = \text{SQRT}(0,06^2 + 0,08^2) = 0,1 \text{ м}$ | Временный межевой знак |
| н280У | — | — | 543628,95 | 2165186,50 | Метод спутниковых геодезических измерений (определений) | $Mt = \text{SQRT}(M1^2 + M2^2) = \text{SQRT}(0,06^2 + 0,08^2) = 0,1 \text{ м}$ | Временный межевой знак |
| н281У | — | — | 543631,25 | 2165190,44 | Метод спутниковых геодезических измерений (определений) | $Mt = \text{SQRT}(M1^2 + M2^2) = \text{SQRT}(0,06^2 + 0,08^2) = 0,1 \text{ м}$ | Временный межевой знак |
| н282У | — | — | 543640,92 | 2165203,67 | Метод спутниковых геодезических измерений (определений) | $Mt = \text{SQRT}(M1^2 + M2^2) = \text{SQRT}(0,06^2 + 0,08^2) = 0,1 \text{ м}$ | Временный межевой знак |
| н283У | — | — | 543632,64 | 2165209,19 | Метод спутниковых геодезических измерений (определений) | $Mt = \text{SQRT}(M1^2 + M2^2) = \text{SQRT}(0,06^2 + 0,08^2) = 0,1 \text{ м}$ | Временный межевой знак |
| н284У | — | — | 543623,79 | 2165197,28 | Метод спутниковых геодезических измерений (определений) | $Mt = \text{SQRT}(M1^2 + M2^2) = \text{SQRT}(0,06^2 + 0,08^2) = 0,1 \text{ м}$ | Временный межевой знак |
| н285У | — | — | 543615,25 | 2165184,23 | Метод спутниковых геодезических измерений (определений) | $Mt = \text{SQRT}(M1^2 + M2^2) = \text{SQRT}(0,06^2 + 0,08^2) = 0,1 \text{ м}$ | Временный межевой знак |
| н286У | — | — | 543614,45 | 2165184,62 | Метод спутниковых геодезических измерений | $Mt = \text{SQRT}(M1^2 + M2^2) = \text{SQRT}(0,06^2 + 0,08^2) = 0,1 \text{ м}$ | Временный межевой знак |

КАРТА-ПЛАН ТЕРРИТОРИИ

Сведения об уточняемых земельных участках

| | | | | | | (определений) | |
|-------|-----------|------------|-----------|------------|---|--|------------------------|
| н287У | — | — | 543593,44 | 2165155,98 | Метод спутниковых геодезических измерений (определений) | $Mt = \sqrt{M1^2 + M2^2} = \sqrt{0,06^2 + 0,08^2} = 0,1 \text{ м}$ | Временный межевой знак |
| н288У | — | — | 543594,46 | 2165155,19 | Метод спутниковых геодезических измерений (определений) | $Mt = \sqrt{M1^2 + M2^2} = \sqrt{0,06^2 + 0,08^2} = 0,1 \text{ м}$ | Временный межевой знак |
| н289У | — | — | 543606,06 | 2165147,04 | Метод спутниковых геодезических измерений (определений) | $Mt = \sqrt{M1^2 + M2^2} = \sqrt{0,06^2 + 0,08^2} = 0,1 \text{ м}$ | Временный межевой знак |
| н277У | — | — | 543627,94 | 2165175,25 | Метод спутниковых геодезических измерений (определений) | $Mt = \sqrt{M1^2 + M2^2} = \sqrt{0,06^2 + 0,08^2} = 0,1 \text{ м}$ | Временный межевой знак |
| 1065 | 543632,60 | 2165207,32 | — | — | Метод спутниковых геодезических измерений (определений) | $Mt = \sqrt{M1^2 + M2^2} = \sqrt{0,06^2 + 0,08^2} = 0,1 \text{ м}$ | — |
| 1066 | 543618,02 | 2165188,45 | — | — | Метод спутниковых геодезических измерений (определений) | $Mt = \sqrt{M1^2 + M2^2} = \sqrt{0,06^2 + 0,08^2} = 0,1 \text{ м}$ | — |
| 1067 | 543630,49 | 2165179,11 | — | — | Метод спутниковых геодезических измерений (определений) | $Mt = \sqrt{M1^2 + M2^2} = \sqrt{0,06^2 + 0,08^2} = 0,1 \text{ м}$ | — |
| 1068 | 543644,63 | 2165198,25 | — | — | Метод спутниковых геодезических измерений (определений) | $Mt = \sqrt{M1^2 + M2^2} = \sqrt{0,06^2 + 0,08^2} = 0,1 \text{ м}$ | — |

2. Сведения о частях границ уточняемого земельного участка с кадастровым номером 18:25:050010:145 :

| Обозначение части границ | | Горизонтальное проложение (S), м | Описание прохождения части границ | Сведения о согласовании местоположения границ (согласовано/спорное) |
|--------------------------|-------|----------------------------------|-----------------------------------|---|
| от т. | до т. | | | |

КАРТА-ПЛАН ТЕРРИТОРИИ

Сведения об уточняемых земельных участках

| 1 | 2 | 3 | 4 | 5 |
|-------|-------|-------|---|---|
| н277У | н278У | 3,69 | — | — |
| н278У | н279У | 6,04 | — | — |
| н279У | н280У | 6,07 | — | — |
| н280У | н281У | 4,56 | — | — |
| н281У | н282У | 16,39 | — | — |
| н282У | н283У | 9,95 | — | — |
| н283У | н284У | 14,84 | — | — |
| н284У | н285У | 15,60 | — | — |
| н285У | н286У | 0,89 | — | — |
| н286У | н287У | 35,52 | — | — |
| н287У | н288У | 1,29 | — | — |
| н288У | н289У | 14,18 | — | — |
| н289У | н277У | 35,70 | — | — |

3. Сведения о характеристиках уточняемого земельного участка с кадастровым номером 18:25:050010:145 :

| № п/п | Наименование характеристик земельного участка | Значение характеристики |
|-------|---|---|
| 1 | 2 | 3 |
| 1. | Адрес земельного участка | — |
| 1.1. | Сведения о местоположении земельного участка (при отсутствии адреса) в структурированном в соответствии с федеральной информационной адресной системой виде | Адрес ориентира: Удмуртская Респ. р. Ярский п. Яр ул. Чкалова, дом 1-2, участок находится в км на на север от ориентира (Жилой дом) |
| 1.2. | Дополнительные сведения о местоположении земельного участка | — |
| 2. | Площадь земельного участка ± величина погрешности определения(вычисления) площади ($P \pm \Delta P$), м ² | 896±7 |
| 3. | Формула, примененная для вычисления предельной погрешности определения площади земельного участка, с подставленными значениями и итоговые (вычисленные) значения (ΔP), м ² | $\Delta P = 3,5 \cdot M_t \cdot \sqrt{P_{\text{ДОК}}} = 3,5 \cdot 0,10 \cdot \sqrt{365} = 7$ |
| 4. | Площадь земельного участка согласно сведениям Единого государственного реестра недвижимости ($P_{\text{кад}}$), м ² | 365 |
| 5. | Оценка расхождения P и $P_{\text{кад}}$ ($P - P_{\text{кад}}$), м ² | 531 |
| 6. | Предельный минимальный и максимальный размеры земельного участка ($P_{\text{мин}}$ и $P_{\text{макс}}$), м ² | — |
| 7. | Вид (виды) разрешенного использования | Для ведения личного подсобного хозяйства |
| 7.1. | Дополнительные сведения об использовании земельного участка | — |
| 8. | Кадастровый или иной государственный учетный номер (инвентарный) | — |

КАРТА-ПЛАН ТЕРРИТОРИИ

Сведения об уточняемых земельных участках

| 1 | 2 | 3 |
|-----|---|--------------------------|
| | здания, сооружения, объекта незавершенного строительства, расположенного на земельном участке | |
| 9. | Сведения о земельных участках (землях общего пользования, территории общего пользования), посредством которых обеспечивается доступ | земли общего пользования |
| 10. | Иные сведения | — |

4. Пояснения к сведениям об уточняемом земельном участке с кадастровым номером 18:25:050010:145 :

| | |
|----|---|
| 1. | — |
|----|---|

1. Сведения о характерных точках границы уточняемого земельного участка с кадастровым номером 18:25:050010:157 :

Система координат — Зона № —

| Обозначение характерных точек границ | Координаты, м | | | | Метод определения координат | Формулы, примененные для расчета средней квадратической погрешности определения координат характерных точек границ (M _i), с подставленными в такие формулы значениями и итоговые (вычисленные) значения M _i , м | Описание закрепления точки |
|--------------------------------------|--|---|--|---|-----------------------------|--|----------------------------|
| | содержатся в Едином государственном реестре недвижимости | | определены в результате выполнения комплексных кадастровых работ | | | | |
| | X | Y | X | Y | | | |
| 1 | 2 | 3 | 4 | 5 | 6 | 7 | 8 |
| — | — | — | — | — | — | — | — |

2. Сведения о частях границ уточняемого земельного участка с кадастровым номером 18:25:050010:157 :

| Обозначение части границ | | Горизонтальное проложение (S), м | Описание прохождения части границ | Сведения о согласовании местоположения границ(согласовано/спорное) |
|--------------------------|-------|----------------------------------|-----------------------------------|--|
| от т. | до т. | | | |
| 1 | 2 | 3 | 4 | 5 |
| — | — | — | — | — |

3. Сведения о характеристиках уточняемого земельного участка с кадастровым номером 18:25:050010:157 :

| № п/п | Наименование характеристик земельного участка | Значение характеристики |
|-------|---|--|
| 1 | 2 | 3 |
| 1. | Адрес земельного участка | — |
| 1.1. | Сведения о местоположении земельного участка (при отсутствии адреса) в структурированном в соответствии с федеральной информационной адресной системой виде | Адрес ориентира: Удмуртская Респ. р. Ярский п. Яр ул. Чкалова, дом 9-2 |

КАРТА-ПЛАН ТЕРРИТОРИИ

Сведения об уточняемых земельных участках

| | | | | | | | |
|---|---|---|---|---|---|---|---|
| — | — | — | — | — | — | — | — |
|---|---|---|---|---|---|---|---|

2. Сведения о частях границ уточняемого земельного участка с кадастровым номером 18:25:050010:158 :

| Обозначение части границ | | Горизонтальное проложение (S), м | Описание прохождения части границ | Сведения о согласовании местоположения границ(согласовано/спорное) |
|--------------------------|-------|----------------------------------|-----------------------------------|--|
| от т. | до т. | | | |
| 1 | 2 | 3 | 4 | 5 |
| — | — | — | — | — |

3. Сведения о характеристиках уточняемого земельного участка с кадастровым номером 18:25:050010:158 :

| № п/п | Наименование характеристик земельного участка | Значение характеристики |
|-------|---|--|
| 1 | 2 | 3 |
| 1. | Адрес земельного участка | — |
| 1.1. | Сведения о местоположении земельного участка (при отсутствии адреса) в структурированном в соответствии с федеральной информационной адресной системой виде | Адрес ориентира: Респ. Удмуртская район Ярский п. Яр ул. Чкалова, дом 9-3 |
| 1.2. | Дополнительные сведения о местоположении земельного участка | — |
| 2. | Площадь земельного участка ± величина погрешности определения(вычисления) площади ($P \pm \Delta P$), м ² | —±7 |
| 3. | Формула, примененная для вычисления предельной погрешности определения площади земельного участка, с подставленными значениями и итоговые (вычисленные) значения (ΔP), м ² | $\Delta P = 3,5 \cdot M_t \cdot \sqrt{P_{\text{ДОК}}} = 3,5 \cdot 0,10 \cdot \sqrt{390} = 7$ |
| 4. | Площадь земельного участка согласно сведениям Единого государственного реестра недвижимости ($P_{\text{кад}}$), м ² | 390 |
| 5. | Оценка расхождения P и $P_{\text{кад}}$ ($P - P_{\text{кад}}$), м ² | — |
| 6. | Предельный минимальный и максимальный размеры земельного участка ($P_{\text{мин}}$ и $P_{\text{макс}}$), м ² | — |
| 7. | Вид (виды) разрешенного использования | личное подсобное хозяйство |
| 7.1. | Дополнительные сведения об использовании земельного участка | — |
| 8. | Кадастровый или иной государственный учетный номер (инвентарный) здания, сооружения, объекта незавершенного строительства, расположенного на земельном участке | — |
| 9. | Сведения о земельных участках (землях общего пользования, территории общего пользования), посредством которых обеспечивается доступ | земли общего пользования |
| 10. | Иные сведения | — |

4. Пояснения к сведениям об уточняемом земельном участке с кадастровым номером 18:25:050010:158 :

| | |
|----|---|
| 1. | — |
|----|---|

КАРТА-ПЛАН ТЕРРИТОРИИ

Сведения об уточняемых земельных участках

1. Сведения о характерных точках границы уточняемого земельного участка с кадастровым номером 18:25:050010:159 :

Система координат МСК-18

Зона № 2

| Обозначение характерных точек границ | Координаты, м | | | | Метод определения координат | Формулы, примененные для расчета средней квадратической погрешности определения координат характерных точек границ (M _t), с подставленными в такие формулы значениями и итоговые (вычисленные) значения M _t , м | Описание закрепления точки |
|--|--|---|---|------------|--|---|----------------------------------|
| | содержатся в Едином государственном реестре недвижимости | | определены в результате выполнения комплексных кадастровых работ | | | | |
| | X | Y | X | Y | | | |
| 1 | 2 | 3 | 4 | 5 | 6 | 7 | 8 |
| н290У | — | — | 543764,23 | 2165237,52 | Метод спутниковых геодезических измерений (определений) | $M_t = \text{SQRT}(M_1^2 + M_2^2) = \text{SQRT}(0,06^2 + 0,08^2) = 0,1 \text{ м}$ | Временный межевой знак |
| н291У | — | — | 543772,84 | 2165248,56 | Метод спутниковых геодезических измерений (определений) | $M_t = \text{SQRT}(M_1^2 + M_2^2) = \text{SQRT}(0,06^2 + 0,08^2) = 0,1 \text{ м}$ | Временный межевой знак |
| н292У | — | — | 543734,81 | 2165276,53 | Метод спутниковых геодезических измерений (определений) | $M_t = \text{SQRT}(M_1^2 + M_2^2) = \text{SQRT}(0,06^2 + 0,08^2) = 0,1 \text{ м}$ | Временный межевой знак |
| н293У | — | — | 543731,11 | 2165271,92 | Метод спутниковых геодезических измерений (определений) | $M_t = \text{SQRT}(M_1^2 + M_2^2) = \text{SQRT}(0,06^2 + 0,08^2) = 0,1 \text{ м}$ | Временный межевой знак |
| н294У | — | — | 543729,07 | 2165268,50 | Метод спутниковых геодезических измерений (определений) | $M_t = \text{SQRT}(M_1^2 + M_2^2) = \text{SQRT}(0,06^2 + 0,08^2) = 0,1 \text{ м}$ | Временный межевой знак |
| н295У | — | — | 543726,77 | 2165265,55 | Метод спутниковых геодезических измерений (определений) | $M_t = \text{SQRT}(M_1^2 + M_2^2) = \text{SQRT}(0,06^2 + 0,08^2) = 0,1 \text{ м}$ | Временный межевой знак |

КАРТА-ПЛАН ТЕРРИТОРИИ

Сведения об уточняемых земельных участках

| | | | | | | | |
|-------|-----------|------------|-----------|------------|---|--|------------------------|
| н290У | — | — | 543764,23 | 2165237,52 | Метод спутниковых геодезических измерений (определений) | $Mt = \sqrt{M1^2 + M2^2} = \sqrt{0,06^2 + 0,08^2} = 0,1 \text{ м}$ | Временный межевой знак |
| 1084 | 543771,98 | 2165247,64 | — | — | Метод спутниковых геодезических измерений (определений) | $Mt = \sqrt{M1^2 + M2^2} = \sqrt{0,06^2 + 0,08^2} = 0,1 \text{ м}$ | — |
| 1085 | 543732,85 | 2165277,10 | — | — | Метод спутниковых геодезических измерений (определений) | $Mt = \sqrt{M1^2 + M2^2} = \sqrt{0,06^2 + 0,08^2} = 0,1 \text{ м}$ | — |
| 1086 | 543723,44 | 2165264,67 | — | — | Метод спутниковых геодезических измерений (определений) | $Mt = \sqrt{M1^2 + M2^2} = \sqrt{0,06^2 + 0,08^2} = 0,1 \text{ м}$ | — |
| 1087 | 543762,58 | 2165234,21 | — | — | Метод спутниковых геодезических измерений (определений) | $Mt = \sqrt{M1^2 + M2^2} = \sqrt{0,06^2 + 0,08^2} = 0,1 \text{ м}$ | — |

2. Сведения о частях границ уточняемого земельного участка с кадастровым номером 18:25:050010:159 :

| Обозначение части границ | | Горизонтальное проложение (S), м | Описание прохождения части границ | Сведения о согласовании местоположения границ (согласовано/спорное) |
|--------------------------|-------|----------------------------------|-----------------------------------|---|
| от т. | до т. | | | |
| 1 | 2 | 3 | 4 | 5 |
| н290У | н291У | 14,00 | — | — |
| н291У | н292У | 47,21 | — | — |
| н292У | н293У | 5,91 | — | — |
| н293У | н294У | 3,98 | — | — |
| н294У | н295У | 3,74 | — | — |
| н295У | н290У | 46,79 | — | — |

3. Сведения о характеристиках уточняемого земельного участка с кадастровым номером 18:25:050010:159 :

| № п/п | Наименование характеристик земельного участка | Значение характеристики |
|-------|--|---|
| 1 | 2 | 3 |
| 1. | Адрес земельного участка | — |
| 1.1. | Сведения о местоположении земельного участка (при отсутствии адреса) в | Удмуртская Республика, Ярский район, п. Яр, ул. Чкалова, 10-1 |

КАРТА-ПЛАН ТЕРРИТОРИИ

Сведения об уточняемых земельных участках

| 1 | 2 | 3 |
|------|---|---|
| | структурированном в соответствии с федеральной информационной адресной системой виде | |
| 1.2. | Дополнительные сведения о местоположении земельного участка | — |
| 2. | Площадь земельного участка ± величина погрешности определения(вычисления) площади ($P \pm \Delta P$), м ² | 650±10 |
| 3. | Формула, примененная для вычисления предельной погрешности определения площади земельного участка, с подставленными значениями и итоговые (вычисленные) значения (ΔP), м ² | $\Delta P = 3,5 \cdot M_t \cdot \sqrt{P_{\text{ДОК}}} = 3,5 \cdot 0,10 \cdot \sqrt{832} = 10$ |
| 4. | Площадь земельного участка согласно сведениям Единого государственного реестра недвижимости ($P_{\text{кад}}$), м ² | 832 |
| 5. | Оценка расхождения P и $P_{\text{кад}}$ ($P - P_{\text{кад}}$), м ² | -182 |
| 6. | Предельный минимальный и максимальный размеры земельного участка ($P_{\text{мин}}$ и $P_{\text{макс}}$), м ² | — |
| 7. | Вид (виды) разрешенного использования | Для ведения личного подсобного хозяйства |
| 7.1. | Дополнительные сведения об использовании земельного участка | — |
| 8. | Кадастровый или иной государственный учетный номер (инвентарный) здания, сооружения, объекта незавершенного строительства, расположенного на земельном участке | — |
| 9. | Сведения о земельных участках (землях общего пользования, территории общего пользования), посредством которых обеспечивается доступ | земли общего пользования |
| 10. | Иные сведения | — |

4. Пояснения к сведениям об уточняемом земельном участке с кадастровым номером 18:25:050010:159 :

1. —

1. Сведения о характерных точках границы уточняемого земельного участка с кадастровым номером 18:25:050010:160 :

Система координат МСК-18

Зона № 2

| Обозначение характерных точек границ | Координаты, м | | | | Метод определения координат | Формулы, примененные для расчета средней квадратической погрешности определения координат характерных точек границ (M_i), с подставленными в такие формулы значениями и итоговые (вычисленные) значения M_i , м | Описание закрепления точки |
|--------------------------------------|--|---|--|---|-----------------------------|---|----------------------------|
| | содержатся в Едином государственном реестре недвижимости | | определены в результате выполнения комплексных кадастровых работ | | | | |
| | X | Y | X | Y | | | |
| | | | | | | | |

КАРТА-ПЛАН ТЕРРИТОРИИ

Сведения об уточняемых земельных участках

| 1 | 2 | 3 | 4 | 5 | 6 | 7 | 8 |
|-------|---|---|-----------|------------|---|--|------------------------|
| н296У | — | — | 543759,57 | 2165231,80 | Метод спутниковых геодезических измерений (определений) | $Mt = \sqrt{M1^2 + M2^2} = \sqrt{0,06^2 + 0,08^2} = 0,1 \text{ м}$ | Временный межевой знак |
| н290У | — | — | 543764,23 | 2165237,52 | Метод спутниковых геодезических измерений (определений) | $Mt = \sqrt{M1^2 + M2^2} = \sqrt{0,06^2 + 0,08^2} = 0,1 \text{ м}$ | Временный межевой знак |
| н295У | — | — | 543726,77 | 2165265,55 | Метод спутниковых геодезических измерений (определений) | $Mt = \sqrt{M1^2 + M2^2} = \sqrt{0,06^2 + 0,08^2} = 0,1 \text{ м}$ | Временный межевой знак |
| н297У | — | — | 543724,35 | 2165262,54 | Метод спутниковых геодезических измерений (определений) | $Mt = \sqrt{M1^2 + M2^2} = \sqrt{0,06^2 + 0,08^2} = 0,1 \text{ м}$ | Временный межевой знак |
| н298У | — | — | 543721,48 | 2165257,82 | Метод спутниковых геодезических измерений (определений) | $Mt = \sqrt{M1^2 + M2^2} = \sqrt{0,06^2 + 0,08^2} = 0,1 \text{ м}$ | Временный межевой знак |
| н299У | — | — | 543745,09 | 2165242,13 | Метод спутниковых геодезических измерений (определений) | $Mt = \sqrt{M1^2 + M2^2} = \sqrt{0,06^2 + 0,08^2} = 0,1 \text{ м}$ | Временный межевой знак |
| н296У | — | — | 543759,57 | 2165231,80 | Метод спутниковых геодезических измерений (определений) | $Mt = \sqrt{M1^2 + M2^2} = \sqrt{0,06^2 + 0,08^2} = 0,1 \text{ м}$ | Временный межевой знак |

2. Сведения о частях границ уточняемого земельного участка с кадастровым номером 18:25:050010:160 :

| Обозначение части границ | | Горизонтальное проложение (S), м | Описание прохождения части границ | Сведения о согласовании местоположения границ (согласовано/спорное) |
|--------------------------|-------|----------------------------------|-----------------------------------|---|
| от т. | до т. | | | |
| 1 | 2 | 3 | 4 | 5 |
| н296У | н290У | 7,38 | — | — |
| н290У | н295У | 46,79 | — | — |
| н295У | н297У | 3,86 | — | — |

КАРТА-ПЛАН ТЕРРИТОРИИ

Сведения об уточняемых земельных участках

| | | | | |
|-------|-------|-------|---|---|
| н297У | н298У | 5,52 | — | — |
| н298У | н299У | 28,35 | — | — |
| н299У | н296У | 17,79 | — | — |

3. Сведения о характеристиках уточняемого земельного участка с кадастровым номером 18:25:050010:160 :

| № п/п | Наименование характеристик земельного участка | Значение характеристики |
|-------|---|--|
| 1 | 2 | 3 |
| 1. | Адрес земельного участка | Удмуртская Республика, Ярский р-н, п. Яр, ул. Чкалова, уч. 10/2 |
| 1.1. | Сведения о местоположении земельного участка (при отсутствии адреса) в структурированном в соответствии с федеральной информационной адресной системой виде | — |
| 1.2. | Дополнительные сведения о местоположении земельного участка | — |
| 2. | Площадь земельного участка ± величина погрешности определения(вычисления) площади ($P \pm \Delta P$), м ² | 382±8 |
| 3. | Формула, примененная для вычисления предельной погрешности определения площади земельного участка, с подставленными значениями и итоговые (вычисленные) значения (ΔP), м2 | $\Delta P = 3,5 \cdot M_t \cdot \sqrt{P_{\text{док}}} = 3,5 \cdot 0,10 \cdot \sqrt{514} = 8$ |
| 4. | Площадь земельного участка согласно сведениям Единого государственного реестра недвижимости ($P_{\text{кад}}$), м ² | 514 |
| 5. | Оценка расхождения P и $P_{\text{кад}}$ ($P - P_{\text{кад}}$), м ² | -132 |
| 6. | Предельный минимальный и максимальный размеры земельного участка ($P_{\text{мин}}$ и $P_{\text{макс}}$), м ² | — |
| 7. | Вид (виды) разрешенного использования | Для индивидуального жилищного строительства |
| 7.1. | Дополнительные сведения об использовании земельного участка | — |
| 8. | Кадастровый или иной государственный учетный номер (инвентарный) здания, сооружения, объекта незавершенного строительства, расположенного на земельном участке | — |
| 9. | Сведения о земельных участках (землях общего пользования, территории общего пользования), посредством которых обеспечивается доступ | земли общего пользования |
| 10. | Иные сведения | — |

4. Пояснения к сведениям об уточняемом земельном участке с кадастровым номером 18:25:050010:160 :

| | |
|----|---|
| 1. | — |
|----|---|

1. Сведения о характерных точках границы уточняемого земельного участка с кадастровым номером 18:25:050010:161 :

КАРТА-ПЛАН ТЕРРИТОРИИ

Сведения об уточняемых земельных участках

Система координат МСК-18

Зона № 2

| Обозначение характерных точек границ | Координаты, м | | | | Метод определения координат | Формулы, примененные для расчета средней квадратической погрешности определения координат характерных точек границ (M _t), с подставленными в такие формулы значениями и итоговые (вычисленные) значения M _t , м | Описание закрепления точки |
|--|--|---|---|------------|--|---|----------------------------------|
| | содержатся в Едином государственном реестре недвижимости | | определены в результате выполнения комплексных кадастровых работ | | | | |
| | X | Y | X | Y | | | |
| 1 | 2 | 3 | 4 | 5 | 6 | 7 | 8 |
| н300У | — | — | 543751,85 | 2165221,89 | Метод спутниковых геодезических измерений (определений) | $M_t = \text{SQRT}(M_1^2 + M_2^2) = \text{SQRT}(0,06^2 + 0,08^2) = 0,1 \text{ м}$ | Временный межевой знак |
| н296У | — | — | 543759,57 | 2165231,80 | Метод спутниковых геодезических измерений (определений) | $M_t = \text{SQRT}(M_1^2 + M_2^2) = \text{SQRT}(0,06^2 + 0,08^2) = 0,1 \text{ м}$ | Временный межевой знак |
| н299У | — | — | 543745,09 | 2165242,13 | Метод спутниковых геодезических измерений (определений) | $M_t = \text{SQRT}(M_1^2 + M_2^2) = \text{SQRT}(0,06^2 + 0,08^2) = 0,1 \text{ м}$ | Временный межевой знак |
| н298У | — | — | 543721,48 | 2165257,82 | Метод спутниковых геодезических измерений (определений) | $M_t = \text{SQRT}(M_1^2 + M_2^2) = \text{SQRT}(0,06^2 + 0,08^2) = 0,1 \text{ м}$ | Временный межевой знак |
| н301У | — | — | 543716,50 | 2165249,50 | Метод спутниковых геодезических измерений (определений) | $M_t = \text{SQRT}(M_1^2 + M_2^2) = \text{SQRT}(0,06^2 + 0,08^2) = 0,1 \text{ м}$ | Временный межевой знак |
| н300У | — | — | 543751,85 | 2165221,89 | Метод спутниковых геодезических измерений (определений) | $M_t = \text{SQRT}(M_1^2 + M_2^2) = \text{SQRT}(0,06^2 + 0,08^2) = 0,1 \text{ м}$ | Временный межевой знак |

КАРТА-ПЛАН ТЕРРИТОРИИ

Сведения об уточняемых земельных участках

2. Сведения о частях границ уточняемого земельного участка с кадастровым номером 18:25:050010:161 :

| Обозначение части границ | | Горизонтальное проложение (S), м | Описание прохождения части границ | Сведения о согласовании местоположения границ(согласовано/спорное) |
|--------------------------|-------|----------------------------------|-----------------------------------|--|
| от т. | до т. | | | |
| 1 | 2 | 3 | 4 | 5 |
| н300У | н296У | 12,56 | — | — |
| н296У | н299У | 17,79 | — | — |
| н299У | н298У | 28,35 | — | — |
| н298У | н301У | 9,70 | — | — |
| н301У | н300У | 44,85 | — | — |

3. Сведения о характеристиках уточняемого земельного участка с кадастровым номером 18:25:050010:161 :

| № п/п | Наименование характеристик земельного участка | Значение характеристики |
|-------|---|--|
| 1 | 2 | 3 |
| 1. | Адрес земельного участка | — |
| 1.1. | Сведения о местоположении земельного участка (при отсутствии адреса) в структурированном в соответствии с федеральной информационной адресной системой виде | Удмуртская Республика, р-н. Ярский, п. Яр, ул. Чкалова, д. 10-3 |
| 1.2. | Дополнительные сведения о местоположении земельного участка | — |
| 2. | Площадь земельного участка ± величина погрешности определения(вычисления) площади ($P \pm \Delta P$), м ² | 513±8 |
| 3. | Формула, примененная для вычисления предельной погрешности определения площади земельного участка, с подставленными значениями и итоговые (вычисленные) значения (ΔP), м ² | $\Delta P = 3,5 \cdot M_t \cdot \sqrt{P_{\text{ДОК}}} = 3,5 \cdot 0,10 \cdot \sqrt{555} = 8$ |
| 4. | Площадь земельного участка согласно сведениям Единого государственного реестра недвижимости ($P_{\text{кад}}$), м ² | 555 |
| 5. | Оценка расхождения P и $P_{\text{кад}}$ ($P - P_{\text{кад}}$), м ² | -42 |
| 6. | Предельный минимальный и максимальный размеры земельного участка ($P_{\text{мин}}$ и $P_{\text{макс}}$), м ² | — |
| 7. | Вид (виды) разрешенного использования | Индивидуальное жилищное строительство |
| 7.1. | Дополнительные сведения об использовании земельного участка | — |
| 8. | Кадастровый или иной государственный учетный номер (инвентарный) здания, сооружения, объекта незавершенного строительства, расположенного на земельном участке | — |
| 9. | Сведения о земельных участках (землях общего пользования, территории общего пользования), посредством которых обеспечивается доступ | земли общего пользования |
| 10. | Иные сведения | — |

КАРТА-ПЛАН ТЕРРИТОРИИ

Сведения об уточняемых земельных участках

4. Пояснения к сведениям об уточняемом земельном участке с кадастровым номером 18:25:050010:161 :

1. —

1. Сведения о характерных точках границы уточняемого земельного участка с кадастровым номером 18:25:050010:169 :

Система координат МСК-18

Зона № 2

| Обозначение характерных точек границ | Координаты, м | | | | Метод определения координат | Формулы, примененные для расчета средней квадратической погрешности определения координат характерных точек границ (M _t), с подставленными в такие формулы значениями и итоговые (вычисленные) значения M _t , м | Описание закрепления точки |
|--|--|---|---|------------|--|---|----------------------------------|
| | содержатся в Едином государственном реестре недвижимости | | определены в результате выполнения комплексных кадастровых работ | | | | |
| | X | Y | X | Y | | | |
| 1 | 2 | 3 | 4 | 5 | 6 | 7 | 8 |
| н302У | — | — | 543603,88 | 2165030,51 | Метод спутниковых геодезических измерений (определений) | $M_t = \text{SQRT}(M_1^2 + M_2^2) = \text{SQRT}(0,06^2 + 0,08^2) = 0,1 \text{ м}$ | Временный межевой знак |
| н303У | — | — | 543614,37 | 2165046,41 | Метод спутниковых геодезических измерений (определений) | $M_t = \text{SQRT}(M_1^2 + M_2^2) = \text{SQRT}(0,06^2 + 0,08^2) = 0,1 \text{ м}$ | Временный межевой знак |
| н304У | — | — | 543618,73 | 2165053,02 | Метод спутниковых геодезических измерений (определений) | $M_t = \text{SQRT}(M_1^2 + M_2^2) = \text{SQRT}(0,06^2 + 0,08^2) = 0,1 \text{ м}$ | Временный межевой знак |
| н305У | — | — | 543613,61 | 2165056,44 | Метод спутниковых геодезических измерений (определений) | $M_t = \text{SQRT}(M_1^2 + M_2^2) = \text{SQRT}(0,06^2 + 0,08^2) = 0,1 \text{ м}$ | Временный межевой знак |
| н306У | — | — | 543585,74 | 2165074,96 | Метод спутниковых геодезических измерений (определений) | $M_t = \text{SQRT}(M_1^2 + M_2^2) = \text{SQRT}(0,06^2 + 0,08^2) = 0,1 \text{ м}$ | Временный межевой знак |
| н307У | — | — | 543575,52 | 2165060,16 | Метод спутниковых | $M_t = \text{SQRT}(M_1^2 + M_2^2) =$ | Временный |

КАРТА-ПЛАН ТЕРРИТОРИИ

Сведения об уточняемых земельных участках

| | | | | | | | |
|-------|---|---|-----------|------------|---|--|------------------------|
| | | | | | геодезических измерений (определений) | $\text{SQRT}(0,06^2+0,08^2) = 0,1 \text{ м}$ | межевой знак |
| н308У | — | — | 543570,77 | 2165052,85 | Метод спутниковых геодезических измерений (определений) | $Mt = \text{SQRT}(M1^2+M2^2) = \text{SQRT}(0,06^2+0,08^2) = 0,1 \text{ м}$ | Временный межевой знак |
| н309У | — | — | 543598,50 | 2165034,06 | Метод спутниковых геодезических измерений (определений) | $Mt = \text{SQRT}(M1^2+M2^2) = \text{SQRT}(0,06^2+0,08^2) = 0,1 \text{ м}$ | Временный межевой знак |
| н302У | — | — | 543603,88 | 2165030,51 | Метод спутниковых геодезических измерений (определений) | $Mt = \text{SQRT}(M1^2+M2^2) = \text{SQRT}(0,06^2+0,08^2) = 0,1 \text{ м}$ | Временный межевой знак |

2. Сведения о частях границ уточняемого земельного участка с кадастровым номером 18:25:050010:169 :

| Обозначение части границ | | Горизонтальное проложение (S), м | Описание прохождения части границ | Сведения о согласовании местоположения границ(согласовано/спорное) |
|--------------------------|-------|----------------------------------|-----------------------------------|--|
| от т. | до т. | | | |
| 1 | 2 | 3 | 4 | 5 |
| н302У | н303У | 19,05 | — | — |
| н303У | н304У | 7,92 | — | — |
| н304У | н305У | 6,16 | — | — |
| н305У | н306У | 33,46 | — | — |
| н306У | н307У | 17,99 | — | — |
| н307У | н308У | 8,72 | — | — |
| н308У | н309У | 33,50 | — | — |
| н309У | н302У | 6,45 | — | — |

3. Сведения о характеристиках уточняемого земельного участка с кадастровым номером 18:25:050010:169 :

| № п/п | Наименование характеристик земельного участка | Значение характеристики |
|-------|---|--|
| 1 | 2 | 3 |
| 1. | Адрес земельного участка | — |
| 1.1. | Сведения о местоположении земельного участка (при отсутствии адреса) в структурированном в соответствии с федеральной информационной адресной системой виде | Адрес ориентира: Респ. Удмуртская район Ярский п. Яр ул. Чкалова, дом 18 |
| 1.2. | Дополнительные сведения о местоположении земельного участка | — |

КАРТА-ПЛАН ТЕРРИТОРИИ

Сведения об уточняемых земельных участках

| 1 | 2 | 3 |
|------|---|--|
| 2. | Площадь земельного участка ± величина погрешности определения (вычисления) площади ($P \pm \Delta P$), м ² | 1071±9 |
| 3. | Формула, примененная для вычисления предельной погрешности определения площади земельного участка, с подставленными значениями и итоговые (вычисленные) значения (ΔP), м ² | $\Delta P = 3,5 \cdot M_t \cdot \sqrt{P_{\text{док}}} = 3,5 \cdot 0,10 \cdot \sqrt{700} = 9$ |
| 4. | Площадь земельного участка согласно сведениям Единого государственного реестра недвижимости ($P_{\text{кад}}$), м ² | 700 |
| 5. | Оценка расхождения P и $P_{\text{кад}}$ ($P - P_{\text{кад}}$), м ² | 371 |
| 6. | Предельный минимальный и максимальный размеры земельного участка ($P_{\text{мин}}$ и $P_{\text{макс}}$), м ² | — |
| 7. | Вид (виды) разрешенного использования | Индивидуальное жилищное строительство |
| 7.1. | Дополнительные сведения об использовании земельного участка | — |
| 8. | Кадастровый или иной государственный учетный номер (инвентарный) здания, сооружения, объекта незавершенного строительства, расположенного на земельном участке | — |
| 9. | Сведения о земельных участках (землях общего пользования, территории общего пользования), посредством которых обеспечивается доступ | земли общего пользования |
| 10. | Иные сведения | — |

4. Пояснения к сведениям об уточняемом земельном участке с кадастровым номером 18:25:050010:169 :

1. —

1. Сведения о характерных точках границы уточняемого земельного участка с кадастровым номером 18:25:050010:171 :

Система координат МСК-18

Зона № 2

| Обозначение характерных точек границ | Координаты, м | | | | Метод определения координат | Формулы, примененные для расчета средней квадратической погрешности определения координат характерных точек границ (M_t), с подставленными в такие формулы значениями и итоговые (вычисленные) значения M_t , м | Описание закрепления точки |
|--------------------------------------|--|---|--|------------|---------------------------------|---|----------------------------|
| | содержатся в Едином государственном реестре недвижимости | | определены в результате выполнения комплексных кадастровых работ | | | | |
| | X | Y | X | Y | | | |
| 1 | 2 | 3 | 4 | 5 | 6 | 7 | 8 |
| н310У | — | — | 543575,29 | 2164992,60 | Метод спутниковых геодезических | $M_t = \text{SQRT}(M1^2 + M2^2) = \text{SQRT}(0,06^2 + 0,08^2) = 0,1$ м | Временный межевой знак |

КАРТА-ПЛАН ТЕРРИТОРИИ

Сведения об уточняемых земельных участках

| | | | | | измерений (определений) | | |
|-------|---|---|-----------|------------|---|--|------------------------|
| н311У | — | — | 543580,21 | 2165000,92 | Метод спутниковых геодезических измерений (определений) | $Mt = \sqrt{M1^2 + M2^2} = \sqrt{0,06^2 + 0,08^2} = 0,1 \text{ м}$ | Временный межевой знак |
| н312У | — | — | 543576,44 | 2165003,34 | Метод спутниковых геодезических измерений (определений) | $Mt = \sqrt{M1^2 + M2^2} = \sqrt{0,06^2 + 0,08^2} = 0,1 \text{ м}$ | Временный межевой знак |
| н313У | — | — | 543583,72 | 2165014,55 | Метод спутниковых геодезических измерений (определений) | $Mt = \sqrt{M1^2 + M2^2} = \sqrt{0,06^2 + 0,08^2} = 0,1 \text{ м}$ | Временный межевой знак |
| н314У | — | — | 543556,15 | 2165031,43 | Метод спутниковых геодезических измерений (определений) | $Mt = \sqrt{M1^2 + M2^2} = \sqrt{0,06^2 + 0,08^2} = 0,1 \text{ м}$ | Временный межевой знак |
| н315У | — | — | 543555,20 | 2165031,66 | Метод спутниковых геодезических измерений (определений) | $Mt = \sqrt{M1^2 + M2^2} = \sqrt{0,06^2 + 0,08^2} = 0,1 \text{ м}$ | Временный межевой знак |
| н316У | — | — | 543542,69 | 2165013,72 | Метод спутниковых геодезических измерений (определений) | $Mt = \sqrt{M1^2 + M2^2} = \sqrt{0,06^2 + 0,08^2} = 0,1 \text{ м}$ | Временный межевой знак |
| н317У | — | — | 543542,88 | 2165012,13 | Метод спутниковых геодезических измерений (определений) | $Mt = \sqrt{M1^2 + M2^2} = \sqrt{0,06^2 + 0,08^2} = 0,1 \text{ м}$ | Временный межевой знак |
| н318У | — | — | 543561,70 | 2165001,39 | Метод спутниковых геодезических измерений (определений) | $Mt = \sqrt{M1^2 + M2^2} = \sqrt{0,06^2 + 0,08^2} = 0,1 \text{ м}$ | Временный межевой знак |
| н310У | — | — | 543575,29 | 2164992,60 | Метод спутниковых геодезических измерений | $Mt = \sqrt{M1^2 + M2^2} = \sqrt{0,06^2 + 0,08^2} = 0,1 \text{ м}$ | Временный межевой знак |

КАРТА-ПЛАН ТЕРРИТОРИИ

Сведения об уточняемых земельных участках

(определений)

2. Сведения о частях границ уточняемого земельного участка с кадастровым номером 18:25:050010:171 :

| Обозначение части границ | | Горизонтальное проложение (S), м | Описание прохождения части границ | Сведения о согласовании местоположения границ(согласовано/спорное) |
|--------------------------|-------|----------------------------------|-----------------------------------|--|
| от т. | до т. | | | |
| 1 | 2 | 3 | 4 | 5 |
| н310У | н311У | 9,67 | — | — |
| н311У | н312У | 4,48 | — | — |
| н312У | н313У | 13,37 | — | — |
| н313У | н314У | 32,33 | — | — |
| н314У | н315У | 0,98 | — | — |
| н315У | н316У | 21,87 | — | — |
| н316У | н317У | 1,60 | — | — |
| н317У | н318У | 21,67 | — | — |
| н318У | н310У | 16,18 | — | — |

3. Сведения о характеристиках уточняемого земельного участка с кадастровым номером 18:25:050010:171 :

| № п/п | Наименование характеристик земельного участка | Значение характеристики |
|-------|---|--|
| 1 | 2 | 3 |
| 1. | Адрес земельного участка | — |
| 1.1. | Сведения о местоположении земельного участка (при отсутствии адреса) в структурированном в соответствии с федеральной информационной адресной системой виде | Адрес ориентира: Удмуртская Респ. р. Ярский п. Яр ул. Чкалова, дом 22-1 |
| 1.2. | Дополнительные сведения о местоположении земельного участка | — |
| 2. | Площадь земельного участка ± величина погрешности определения(вычисления) площади ($P \pm \Delta P$), м ² | 818±9 |
| 3. | Формула, примененная для вычисления предельной погрешности определения площади земельного участка, с подставленными значениями и итоговые (вычисленные) значения (ΔP), м ² | $\Delta P = 3,5 \cdot M_t \cdot \sqrt{P_{\text{док}}} = 3,5 \cdot 0,10 \cdot \sqrt{700} = 9$ |
| 4. | Площадь земельного участка согласно сведениям Единого государственного реестра недвижимости ($P_{\text{кад}}$), м ² | 700 |
| 5. | Оценка расхождения P и $P_{\text{кад}}$ ($P - P_{\text{кад}}$), м ² | 118 |
| 6. | Предельный минимальный и максимальный размеры земельного участка ($P_{\text{мин}}$ и $P_{\text{макс}}$), м ² | — |
| 7. | Вид (виды) разрешенного использования | индивидуальное жилищное строительство |
| 7.1. | Дополнительные сведения об использовании земельного участка | — |
| 8. | Кадастровый или иной государственный учетный номер (инвентарный) | — |

КАРТА-ПЛАН ТЕРРИТОРИИ

Сведения об уточняемых земельных участках

| 1 | 2 | 3 |
|-----|---|--------------------------|
| | здания, сооружения, объекта незавершенного строительства, расположенного на земельном участке | |
| 9. | Сведения о земельных участках (землях общего пользования, территории общего пользования), посредством которых обеспечивается доступ | земли общего пользования |
| 10. | Иные сведения | — |

4. Пояснения к сведениям об уточняемом земельном участке с кадастровым номером 18:25:050010:171 :

| | |
|----|---|
| 1. | — |
|----|---|

1. Сведения о характерных точках границы уточняемого земельного участка с кадастровым номером 18:25:050010:175 :

Система координат МСК-18

Зона № 2

| Обозначение характерных точек границ | Координаты, м | | | | Метод определения координат | Формулы, примененные для расчета средней квадратической погрешности определения координат характерных точек границ (M _t), с подставленными в такие формулы значениями и итоговые (вычисленные) значения M _t , м | Описание закрепления точки |
|--------------------------------------|--|---|--|------------|---|--|----------------------------|
| | содержатся в Едином государственном реестре недвижимости | | определены в результате выполнения комплексных кадастровых работ | | | | |
| | X | Y | X | Y | | | |
| 1 | 2 | 3 | 4 | 5 | 6 | 7 | 8 |
| н319У | — | — | 543710,39 | 2165104,21 | Метод спутниковых геодезических измерений (определений) | $M_t = \text{SQRT}(M_1^2 + M_2^2) = \text{SQRT}(0,06^2 + 0,08^2) = 0,1 \text{ м}$ | Временный межевой знак |
| н320У | — | — | 543732,13 | 2165134,48 | Метод спутниковых геодезических измерений (определений) | $M_t = \text{SQRT}(M_1^2 + M_2^2) = \text{SQRT}(0,06^2 + 0,08^2) = 0,1 \text{ м}$ | Временный межевой знак |
| н321У | — | — | 543713,90 | 2165147,79 | Метод спутниковых геодезических измерений (определений) | $M_t = \text{SQRT}(M_1^2 + M_2^2) = \text{SQRT}(0,06^2 + 0,08^2) = 0,1 \text{ м}$ | Временный межевой знак |
| н322У | — | — | 543709,62 | 2165145,69 | Метод спутниковых геодезических измерений | $M_t = \text{SQRT}(M_1^2 + M_2^2) = \text{SQRT}(0,06^2 + 0,08^2) = 0,1 \text{ м}$ | Временный межевой знак |

КАРТА-ПЛАН ТЕРРИТОРИИ

Сведения об уточняемых земельных участках

| | | | | | | (определений) | |
|-------|---|---|-----------|------------|---|--|------------------------|
| н323У | — | — | 543688,81 | 2165118,36 | Метод спутниковых геодезических измерений (определений) | $Mt = \sqrt{M1^2 + M2^2} = \sqrt{0,06^2 + 0,08^2} = 0,1 \text{ м}$ | Временный межевой знак |
| н324У | — | — | 543708,27 | 2165104,30 | Метод спутниковых геодезических измерений (определений) | $Mt = \sqrt{M1^2 + M2^2} = \sqrt{0,06^2 + 0,08^2} = 0,1 \text{ м}$ | Временный межевой знак |
| н325У | — | — | 543708,70 | 2165105,09 | Метод спутниковых геодезических измерений (определений) | $Mt = \sqrt{M1^2 + M2^2} = \sqrt{0,06^2 + 0,08^2} = 0,1 \text{ м}$ | Временный межевой знак |
| н319У | — | — | 543710,39 | 2165104,21 | Метод спутниковых геодезических измерений (определений) | $Mt = \sqrt{M1^2 + M2^2} = \sqrt{0,06^2 + 0,08^2} = 0,1 \text{ м}$ | Временный межевой знак |

2. Сведения о частях границ уточняемого земельного участка с кадастровым номером 18:25:050010:175 :

| Обозначение части границ | | Горизонтальное проложение (S), м | Описание прохождения части границ | Сведения о согласовании местоположения границ (согласовано/спорное) |
|--------------------------|-------|----------------------------------|-----------------------------------|---|
| от т. | до т. | | | |
| 1 | 2 | 3 | 4 | 5 |
| н319У | н320У | 37,27 | — | — |
| н320У | н321У | 22,57 | — | — |
| н321У | н322У | 4,77 | — | — |
| н322У | н323У | 34,35 | — | — |
| н323У | н324У | 24,01 | — | — |
| н324У | н325У | 0,90 | — | — |
| н325У | н319У | 1,91 | — | — |

3. Сведения о характеристиках уточняемого земельного участка с кадастровым номером 18:25:050010:175 :

| № п/п | Наименование характеристик земельного участка | Значение характеристики |
|-------|---|---|
| 1 | 2 | 3 |
| 1. | Адрес земельного участка | — |
| 1.1. | Сведения о местоположении земельного участка (при отсутствии адреса) в структурированном в соответствии с федеральной информационной адресной системой виде | Адрес ориентира: Респ. Удмуртская район Ярский п. Яр ул. Чкалова, дом 5 |

КАРТА-ПЛАН ТЕРРИТОРИИ

Сведения об уточняемых земельных участках

| | | | | | | | |
|-------|---|---|-----------|------------|---|--|------------------------|
| н326У | — | — | 543746,30 | 2165102,52 | Метод спутниковых геодезических измерений (определений) | $Mt = \text{SQRT}(M1^2+M2^2) = \text{SQRT}(0,06^2+0,08^2) = 0,1 \text{ м}$ | Временный межевой знак |
| н327У | — | — | 543743,81 | 2165104,18 | Метод спутниковых геодезических измерений (определений) | $Mt = \text{SQRT}(M1^2+M2^2) = \text{SQRT}(0,06^2+0,08^2) = 0,1 \text{ м}$ | Временный межевой знак |
| н328У | — | — | 543750,89 | 2165113,68 | Метод спутниковых геодезических измерений (определений) | $Mt = \text{SQRT}(M1^2+M2^2) = \text{SQRT}(0,06^2+0,08^2) = 0,1 \text{ м}$ | Временный межевой знак |
| н329У | — | — | 543752,74 | 2165116,98 | Метод спутниковых геодезических измерений (определений) | $Mt = \text{SQRT}(M1^2+M2^2) = \text{SQRT}(0,06^2+0,08^2) = 0,1 \text{ м}$ | Временный межевой знак |
| н330У | — | — | 543750,32 | 2165119,28 | Метод спутниковых геодезических измерений (определений) | $Mt = \text{SQRT}(M1^2+M2^2) = \text{SQRT}(0,06^2+0,08^2) = 0,1 \text{ м}$ | Временный межевой знак |
| н331У | — | — | 543746,75 | 2165122,53 | Метод спутниковых геодезических измерений (определений) | $Mt = \text{SQRT}(M1^2+M2^2) = \text{SQRT}(0,06^2+0,08^2) = 0,1 \text{ м}$ | Временный межевой знак |
| н332У | — | — | 543732,13 | 2165134,45 | Метод спутниковых геодезических измерений (определений) | $Mt = \text{SQRT}(M1^2+M2^2) = \text{SQRT}(0,06^2+0,08^2) = 0,1 \text{ м}$ | Временный межевой знак |
| н333У | — | — | 543710,38 | 2165104,24 | Метод спутниковых геодезических измерений (определений) | $Mt = \text{SQRT}(M1^2+M2^2) = \text{SQRT}(0,06^2+0,08^2) = 0,1 \text{ м}$ | Временный межевой знак |
| н334У | — | — | 543733,73 | 2165089,66 | Метод спутниковых геодезических измерений (определений) | $Mt = \text{SQRT}(M1^2+M2^2) = \text{SQRT}(0,06^2+0,08^2) = 0,1 \text{ м}$ | Временный межевой знак |
| н335У | — | — | 543736,09 | 2165088,07 | Метод спутниковых | $Mt = \text{SQRT}(M1^2+M2^2) =$ | Временный |

КАРТА-ПЛАН ТЕРРИТОРИИ

Сведения об уточняемых земельных участках

| | | | | | | | |
|-------|---|---|-----------|------------|---|---|------------------------|
| | | | | | геодезических измерений (определений) | $\text{SQRT}(0,06^2+0,08^2) = 0,1 \text{ м}$ | межевой знак |
| н326У | — | — | 543746,30 | 2165102,52 | Метод спутниковых геодезических измерений (определений) | $M_t = \text{SQRT}(M_1^2+M_2^2) = \text{SQRT}(0,06^2+0,08^2) = 0,1 \text{ м}$ | Временный межевой знак |

2. Сведения о частях границ уточняемого земельного участка с кадастровым номером 18:25:050010:176 :

| Обозначение части границ | | Горизонтальное проложение (S), м | Описание прохождения части границ | Сведения о согласовании местоположения границ(согласовано/спорное) |
|--------------------------|-------|----------------------------------|-----------------------------------|--|
| от т. | до т. | | | |
| 1 | 2 | 3 | 4 | 5 |
| н326У | н327У | 2,99 | — | — |
| н327У | н328У | 11,85 | — | — |
| н328У | н329У | 3,78 | — | — |
| н329У | н330У | 3,34 | — | — |
| н330У | н331У | 4,83 | — | — |
| н331У | н332У | 18,86 | — | — |
| н332У | н333У | 37,23 | — | — |
| н333У | н334У | 27,53 | — | — |
| н334У | н335У | 2,85 | — | — |
| н335У | н326У | 17,69 | — | — |

3. Сведения о характеристиках уточняемого земельного участка с кадастровым номером 18:25:050010:176 :

| № п/п | Наименование характеристик земельного участка | Значение характеристики |
|-------|---|---|
| 1 | 2 | 3 |
| 1. | Адрес земельного участка | — |
| 1.1. | Сведения о местоположении земельного участка (при отсутствии адреса) в структурированном в соответствии с федеральной информационной адресной системой виде | Адрес ориентира: Респ. Удмуртская район Ярский п. Яр ул. Чкалова, дом 5а |
| 1.2. | Дополнительные сведения о местоположении земельного участка | — |
| 2. | Площадь земельного участка ± величина погрешности определения(вычисления) площади ($P \pm \Delta P$), м ² | 1018±11 |
| 3. | Формула, примененная для вычисления предельной погрешности определения площади земельного участка, с подставленными значениями и итоговые (вычисленные) значения (ΔP), м ² | $\Delta P = 3,5 \cdot M_t \cdot \sqrt{P_{\text{док}}} = 3,5 \cdot 0,10 \cdot \sqrt{909} = 11$ |
| 4. | Площадь земельного участка согласно сведениям Единого | 909 |

КАРТА-ПЛАН ТЕРРИТОРИИ

Сведения об уточняемых земельных участках

| 1 | 2 | 3 |
|------|--|--|
| | государственного реестра недвижимости (Ркад), м ² | |
| 5. | Оценка расхождения Р и Ркад (Р – Ркад), м ² | 109 |
| 6. | Предельный минимальный и максимальный размеры земельного участка (Рмин и Рмакс), м ² | — |
| 7. | Вид (виды) разрешенного использования | Для ведения личного подсобного хозяйства |
| 7.1. | Дополнительные сведения об использовании земельного участка | — |
| 8. | Кадастровый или иной государственный учетный номер (инвентарный) здания, сооружения, объекта незавершенного строительства, расположенного на земельном участке | — |
| 9. | Сведения о земельных участках (землях общего пользования, территории общего пользования), посредством которых обеспечивается доступ | земли общего пользования |
| 10. | Иные сведения | — |

4. Пояснения к сведениям об уточняемом земельном участке с кадастровым номером 18:25:050010:176 :

1. —

1. Сведения о характерных точках границы уточняемого земельного участка с кадастровым номером 18:25:050010:183 :

Система координат МСК-18

Зона № 2

| Обозначение характерных точек границ | Координаты, м | | | | Метод определения координат | Формулы, примененные для расчета средней квадратической погрешности определения координат характерных точек границ (M _t), с подставленными в такие формулы значениями и итоговые (вычисленные) значения M _t , м | Описание закрепления точки |
|--------------------------------------|--|---|--|------------|---|--|----------------------------|
| | содержатся в Едином государственном реестре недвижимости | | определены в результате выполнения комплексных кадастровых работ | | | | |
| | X | Y | X | Y | | | |
| 1 | 2 | 3 | 4 | 5 | 6 | 7 | 8 |
| н336У | — | — | 543807,53 | 2165367,06 | Метод спутниковых геодезических измерений (определений) | $M_t = \text{SQRT}(M_1^2 + M_2^2) = \text{SQRT}(0,06^2 + 0,08^2) = 0,1 \text{ м}$ | Временный межевой знак |
| н337У | — | — | 543819,00 | 2165379,54 | Метод спутниковых геодезических измерений (определений) | $M_t = \text{SQRT}(M_1^2 + M_2^2) = \text{SQRT}(0,06^2 + 0,08^2) = 0,1 \text{ м}$ | Временный межевой знак |

КАРТА-ПЛАН ТЕРРИТОРИИ

Сведения об уточняемых земельных участках

| | | | | | | | |
|-------|-----------|------------|-----------|------------|---|--|------------------------|
| н338У | — | — | 543789,38 | 2165404,81 | Метод спутниковых геодезических измерений (определений) | $Mt = \text{SQRT}(M1^2+M2^2) = \text{SQRT}(0,06^2+0,08^2) = 0,1 \text{ м}$ | Временный межевой знак |
| н339У | — | — | 543785,54 | 2165400,13 | Метод спутниковых геодезических измерений (определений) | $Mt = \text{SQRT}(M1^2+M2^2) = \text{SQRT}(0,06^2+0,08^2) = 0,1 \text{ м}$ | Временный межевой знак |
| н340У | — | — | 543784,70 | 2165397,76 | Метод спутниковых геодезических измерений (определений) | $Mt = \text{SQRT}(M1^2+M2^2) = \text{SQRT}(0,06^2+0,08^2) = 0,1 \text{ м}$ | Временный межевой знак |
| н341У | — | — | 543782,50 | 2165394,52 | Метод спутниковых геодезических измерений (определений) | $Mt = \text{SQRT}(M1^2+M2^2) = \text{SQRT}(0,06^2+0,08^2) = 0,1 \text{ м}$ | Временный межевой знак |
| н342У | — | — | 543783,65 | 2165393,25 | Метод спутниковых геодезических измерений (определений) | $Mt = \text{SQRT}(M1^2+M2^2) = \text{SQRT}(0,06^2+0,08^2) = 0,1 \text{ м}$ | Временный межевой знак |
| н343У | — | — | 543782,37 | 2165391,76 | Метод спутниковых геодезических измерений (определений) | $Mt = \text{SQRT}(M1^2+M2^2) = \text{SQRT}(0,06^2+0,08^2) = 0,1 \text{ м}$ | Временный межевой знак |
| н336У | — | — | 543807,53 | 2165367,06 | Метод спутниковых геодезических измерений (определений) | $Mt = \text{SQRT}(M1^2+M2^2) = \text{SQRT}(0,06^2+0,08^2) = 0,1 \text{ м}$ | Временный межевой знак |
| 1159 | 543789,82 | 2165401,25 | — | — | Метод спутниковых геодезических измерений (определений) | $Mt = \text{SQRT}(M1^2+M2^2) = \text{SQRT}(0,06^2+0,08^2) = 0,1 \text{ м}$ | — |
| 1160 | 543782,37 | 2165391,77 | — | — | Метод спутниковых геодезических измерений (определений) | $Mt = \text{SQRT}(M1^2+M2^2) = \text{SQRT}(0,06^2+0,08^2) = 0,1 \text{ м}$ | — |
| 1161 | 543807,54 | 2165367,07 | — | — | Метод спутниковых | $Mt = \text{SQRT}(M1^2+M2^2) =$ | — |

КАРТА-ПЛАН ТЕРРИТОРИИ

Сведения об уточняемых земельных участках

| | | | | | | | | |
|------|-----------|------------|---|---|---|---|---|---|
| | | | | | | геодезических измерений (определений) | $\text{SQRT}(0,06^2+0,08^2) = 0,1 \text{ м}$ | |
| 1162 | 543815,74 | 2165376,67 | — | — | — | Метод спутниковых геодезических измерений (определений) | $M_t = \text{SQRT}(M_1^2+M_2^2) = \text{SQRT}(0,06^2+0,08^2) = 0,1 \text{ м}$ | — |
| 1163 | 543817,41 | 2165378,43 | — | — | — | Метод спутниковых геодезических измерений (определений) | $M_t = \text{SQRT}(M_1^2+M_2^2) = \text{SQRT}(0,06^2+0,08^2) = 0,1 \text{ м}$ | — |

2. Сведения о частях границ уточняемого земельного участка с кадастровым номером 18:25:050010:183 :

| Обозначение части границ | | Горизонтальное проложение (S), м | Описание прохождения части границ | Сведения о согласовании местоположения границ(согласовано/спорное) |
|--------------------------|-------|----------------------------------|-----------------------------------|--|
| от т. | до т. | | | |
| 1 | 2 | 3 | 4 | 5 |
| н336У | н337У | 16,95 | — | — |
| н337У | н338У | 38,93 | — | — |
| н338У | н339У | 6,05 | — | — |
| н339У | н340У | 2,51 | — | — |
| н340У | н341У | 3,92 | — | — |
| н341У | н342У | 1,71 | — | — |
| н342У | н343У | 1,96 | — | — |
| н343У | н336У | 35,26 | — | — |

3. Сведения о характеристиках уточняемого земельного участка с кадастровым номером 18:25:050010:183 :

| № п/п | Наименование характеристик земельного участка | Значение характеристики |
|-------|---|--|
| 1 | 2 | 3 |
| 1. | Адрес земельного участка | — |
| 1.1. | Сведения о местоположении земельного участка (при отсутствии адреса) в структурированном в соответствии с федеральной информационной адресной системой виде | Удмуртская Республика, р-н. Ярский, п. Яр, ул. Некрасова, д. 10-2 |
| 1.2. | Дополнительные сведения о местоположении земельного участка | — |
| 2. | Площадь земельного участка ± величина погрешности определения(вычисления) площади ($P \pm \Delta P$), м ² | 590±8 |
| 3. | Формула, примененная для вычисления предельной погрешности определения площади земельного участка, с подставленными значениями | $\Delta P = 3,5 \cdot M_t \cdot \sqrt{P_{\text{док}}} = 3,5 \cdot 0,10 \cdot \sqrt{480} = 8$ |

КАРТА-ПЛАН ТЕРРИТОРИИ

Сведения об уточняемых земельных участках

| 1 | 2 | 3 |
|------|--|--------------------------------------|
| | и итоговые (вычисленные) значения (ΔP), м ² | |
| 4. | Площадь земельного участка согласно сведениям Единого государственного реестра недвижимости ($R_{\text{кад}}$), м ² | 480 |
| 5. | Оценка расхождения P и $R_{\text{кад}}$ ($P - R_{\text{кад}}$), м ² | 110 |
| 6. | Предельный минимальный и максимальный размеры земельного участка ($R_{\text{мин}}$ и $R_{\text{макс}}$), м ² | — |
| 7. | Вид (виды) разрешенного использования | Под жилую застройку (Индивидуальную) |
| 7.1. | Дополнительные сведения об использовании земельного участка | — |
| 8. | Кадастровый или иной государственный учетный номер (инвентарный) здания, сооружения, объекта незавершенного строительства, расположенного на земельном участке | — |
| 9. | Сведения о земельных участках (землях общего пользования, территории общего пользования), посредством которых обеспечивается доступ | земли общего пользования |
| 10. | Иные сведения | — |

4. Пояснения к сведениям об уточняемом земельном участке с кадастровым номером 18:25:050010:183 :

1. —

1. Сведения о характерных точках границы уточняемого земельного участка с кадастровым номером 18:25:050010:188 :

Система координат МСК-18

Зона № 2

| Обозначение характерных точек границ | Координаты, м | | | | Метод определения координат | Формулы, примененные для расчета средней квадратической погрешности определения координат характерных точек границ (M_i), с подставленными в такие формулы значениями и итоговые (вычисленные) значения M_i , м | Описание закрепления точки |
|--------------------------------------|--|---|--|------------|---|---|----------------------------|
| | содержатся в Едином государственном реестре недвижимости | | определены в результате выполнения комплексных кадастровых работ | | | | |
| | X | Y | X | Y | | | |
| 1 | 2 | 3 | 4 | 5 | 6 | 7 | 8 |
| н344У | — | — | 543706,36 | 2165238,11 | Метод спутниковых геодезических измерений (определений) | $M_t = \text{SQRT}(M_1^2 + M_2^2) = \text{SQRT}(0,06^2 + 0,08^2) = 0,1 \text{ м}$ | Временный межевой знак |
| н345У | — | — | 543715,61 | 2165250,27 | Метод спутниковых геодезических | $M_t = \text{SQRT}(M_1^2 + M_2^2) = \text{SQRT}(0,06^2 + 0,08^2) = 0,1 \text{ м}$ | Временный межевой знак |

КАРТА-ПЛАН ТЕРРИТОРИИ

Сведения об уточняемых земельных участках

| | | | | | измерений (определений) | | |
|-------|---|---|-----------|------------|---|--|------------------------|
| н346У | — | — | 543714,59 | 2165250,86 | Метод спутниковых геодезических измерений (определений) | $Mt = \text{SQRT}(M1^2 + M2^2) = \text{SQRT}(0,06^2 + 0,08^2) = 0,1 \text{ м}$ | Временный межевой знак |
| н347У | — | — | 543700,61 | 2165260,06 | Метод спутниковых геодезических измерений (определений) | $Mt = \text{SQRT}(M1^2 + M2^2) = \text{SQRT}(0,06^2 + 0,08^2) = 0,1 \text{ м}$ | Временный межевой знак |
| н348У | — | — | 543695,95 | 2165262,48 | Метод спутниковых геодезических измерений (определений) | $Mt = \text{SQRT}(M1^2 + M2^2) = \text{SQRT}(0,06^2 + 0,08^2) = 0,1 \text{ м}$ | Временный межевой знак |
| н349У | — | — | 543681,28 | 2165273,58 | Метод спутниковых геодезических измерений (определений) | $Mt = \text{SQRT}(M1^2 + M2^2) = \text{SQRT}(0,06^2 + 0,08^2) = 0,1 \text{ м}$ | Временный межевой знак |
| н350У | — | — | 543677,71 | 2165268,50 | Метод спутниковых геодезических измерений (определений) | $Mt = \text{SQRT}(M1^2 + M2^2) = \text{SQRT}(0,06^2 + 0,08^2) = 0,1 \text{ м}$ | Временный межевой знак |
| н351У | — | — | 543679,75 | 2165267,03 | Метод спутниковых геодезических измерений (определений) | $Mt = \text{SQRT}(M1^2 + M2^2) = \text{SQRT}(0,06^2 + 0,08^2) = 0,1 \text{ м}$ | Временный межевой знак |
| н352У | — | — | 543675,03 | 2165260,83 | Метод спутниковых геодезических измерений (определений) | $Mt = \text{SQRT}(M1^2 + M2^2) = \text{SQRT}(0,06^2 + 0,08^2) = 0,1 \text{ м}$ | Временный межевой знак |
| н344У | — | — | 543706,36 | 2165238,11 | Метод спутниковых геодезических измерений (определений) | $Mt = \text{SQRT}(M1^2 + M2^2) = \text{SQRT}(0,06^2 + 0,08^2) = 0,1 \text{ м}$ | Временный межевой знак |

КАРТА-ПЛАН ТЕРРИТОРИИ

Сведения об уточняемых земельных участках

2. Сведения о частях границ уточняемого земельного участка с кадастровым номером 18:25:050010:188 :

| Обозначение части границ | | Горизонтальное проложение (S), м | Описание прохождения части границ | Сведения о согласовании местоположения границ(согласовано/спорное) |
|--------------------------|-------|----------------------------------|-----------------------------------|--|
| от т. | до т. | | | |
| 1 | 2 | 3 | 4 | 5 |
| н344У | н345У | 15,28 | — | — |
| н345У | н346У | 1,18 | — | — |
| н346У | н347У | 16,74 | — | — |
| н347У | н348У | 5,25 | — | — |
| н348У | н349У | 18,40 | — | — |
| н349У | н350У | 6,21 | — | — |
| н350У | н351У | 2,51 | — | — |
| н351У | н352У | 7,79 | — | — |
| н352У | н344У | 38,70 | — | — |

3. Сведения о характеристиках уточняемого земельного участка с кадастровым номером 18:25:050010:188 :

| № п/п | Наименование характеристик земельного участка | Значение характеристики |
|-------|---|--|
| 1 | 2 | 3 |
| 1. | Адрес земельного участка | — |
| 1.1. | Сведения о местоположении земельного участка (при отсутствии адреса) в структурированном в соответствии с федеральной информационной адресной системой виде | Адрес ориентира: Удмуртская Респ.; Ярский район; п. Яр; ул. Некрасова, дом 20-2 |
| 1.2. | Дополнительные сведения о местоположении земельного участка | — |
| 2. | Площадь земельного участка ± величина погрешности определения(вычисления) площади ($P \pm \Delta P$), м ² | 569±8 |
| 3. | Формула, примененная для вычисления предельной погрешности определения площади земельного участка, с подставленными значениями и итоговые (вычисленные) значения (ΔP), м ² | $\Delta P = 3,5 \cdot M_t \cdot \sqrt{P_{\text{ДОК}}} = 3,5 \cdot 0,10 \cdot \sqrt{524} = 8$ |
| 4. | Площадь земельного участка согласно сведениям Единого государственного реестра недвижимости ($P_{\text{кад}}$), м ² | 524 |
| 5. | Оценка расхождения P и $P_{\text{кад}}$ ($P - P_{\text{кад}}$), м ² | 45 |
| 6. | Предельный минимальный и максимальный размеры земельного участка ($P_{\text{мин}}$ и $P_{\text{макс}}$), м ² | — |
| 7. | Вид (виды) разрешенного использования | Для ведения личного подсобного хозяйства |
| 7.1. | Дополнительные сведения об использовании земельного участка | — |
| 8. | Кадастровый или иной государственный учетный номер (инвентарный) здания, сооружения, объекта незавершенного строительства, | — |

КАРТА-ПЛАН ТЕРРИТОРИИ

Сведения об уточняемых земельных участках

| 1 | 2 | 3 |
|-----|--|--------------------------|
| | расположенного на земельном участке | |
| 9. | Сведения о земельных участках (земля общего пользования, территории общего пользования), посредством которых обеспечивается доступ | земли общего пользования |
| 10. | Иные сведения | — |

4. Пояснения к сведениям об уточняемом земельном участке с кадастровым номером 18:25:050010:188 :

| | |
|----|---|
| 1. | — |
|----|---|

1. Сведения о характерных точках границы уточняемого земельного участка с кадастровым номером 18:25:050010:192 :

Система координат МСК-18

Зона № 2

| Обозначение характерных точек границ | Координаты, м | | | | Метод определения координат | Формулы, примененные для расчета средней квадратической погрешности определения координат характерных точек границ (M _i), с подставленными в такие формулы значениями и итоговые (вычисленные) значения M _i , м | Описание закрепления точки |
|--------------------------------------|--|---|--|------------|---|--|----------------------------|
| | содержатся в Едином государственном реестре недвижимости | | определены в результате выполнения комплексных кадастровых работ | | | | |
| | X | Y | X | Y | | | |
| 1 | 2 | 3 | 4 | 5 | 6 | 7 | 8 |
| н353У | — | — | 543588,81 | 2165079,43 | Метод спутниковых геодезических измерений (определений) | $M_t = \text{SQRT}(M_1^2 + M_2^2) = \text{SQRT}(0,06^2 + 0,08^2) = 0,1 \text{ м}$ | Временный межевой знак |
| н354У | — | — | 543598,67 | 2165094,45 | Метод спутниковых геодезических измерений (определений) | $M_t = \text{SQRT}(M_1^2 + M_2^2) = \text{SQRT}(0,06^2 + 0,08^2) = 0,1 \text{ м}$ | Временный межевой знак |
| н355У | — | — | 543601,58 | 2165098,48 | Метод спутниковых геодезических измерений (определений) | $M_t = \text{SQRT}(M_1^2 + M_2^2) = \text{SQRT}(0,06^2 + 0,08^2) = 0,1 \text{ м}$ | Временный межевой знак |
| н356У | — | — | 543603,08 | 2165100,80 | Метод спутниковых геодезических измерений (определений) | $M_t = \text{SQRT}(M_1^2 + M_2^2) = \text{SQRT}(0,06^2 + 0,08^2) = 0,1 \text{ м}$ | Временный межевой знак |

КАРТА-ПЛАН ТЕРРИТОРИИ

Сведения об уточняемых земельных участках

| | | | | | | | |
|-------|-----------|------------|-----------|------------|---|--|------------------------|
| н357У | — | — | 543567,53 | 2165125,37 | Метод спутниковых геодезических измерений (определений) | $Mt = \sqrt{M1^2 + M2^2} = \sqrt{0,06^2 + 0,08^2} = 0,1 \text{ м}$ | Временный межевой знак |
| н358У | — | — | 543563,07 | 2165119,41 | Метод спутниковых геодезических измерений (определений) | $Mt = \sqrt{M1^2 + M2^2} = \sqrt{0,06^2 + 0,08^2} = 0,1 \text{ м}$ | Временный межевой знак |
| н359У | — | — | 543565,59 | 2165116,83 | Метод спутниковых геодезических измерений (определений) | $Mt = \sqrt{M1^2 + M2^2} = \sqrt{0,06^2 + 0,08^2} = 0,1 \text{ м}$ | Временный межевой знак |
| н360У | — | — | 543562,17 | 2165112,05 | Метод спутниковых геодезических измерений (определений) | $Mt = \sqrt{M1^2 + M2^2} = \sqrt{0,06^2 + 0,08^2} = 0,1 \text{ м}$ | Временный межевой знак |
| н361У | — | — | 543559,27 | 2165114,29 | Метод спутниковых геодезических измерений (определений) | $Mt = \sqrt{M1^2 + M2^2} = \sqrt{0,06^2 + 0,08^2} = 0,1 \text{ м}$ | Временный межевой знак |
| н362У | — | — | 543551,99 | 2165104,52 | Метод спутниковых геодезических измерений (определений) | $Mt = \sqrt{M1^2 + M2^2} = \sqrt{0,06^2 + 0,08^2} = 0,1 \text{ м}$ | Временный межевой знак |
| н363У | — | — | 543573,51 | 2165089,37 | Метод спутниковых геодезических измерений (определений) | $Mt = \sqrt{M1^2 + M2^2} = \sqrt{0,06^2 + 0,08^2} = 0,1 \text{ м}$ | Временный межевой знак |
| н364У | — | — | 543574,30 | 2165090,51 | Метод спутниковых геодезических измерений (определений) | $Mt = \sqrt{M1^2 + M2^2} = \sqrt{0,06^2 + 0,08^2} = 0,1 \text{ м}$ | Временный межевой знак |
| н353У | — | — | 543588,81 | 2165079,43 | Метод спутниковых геодезических измерений (определений) | $Mt = \sqrt{M1^2 + M2^2} = \sqrt{0,06^2 + 0,08^2} = 0,1 \text{ м}$ | Временный межевой знак |
| 1284 | 543599,69 | 2165093,65 | — | — | Метод спутниковых | $Mt = \sqrt{M1^2 + M2^2} =$ | — |

КАРТА-ПЛАН ТЕРРИТОРИИ

Сведения об уточняемых земельных участках

| | | | | | | | |
|------|-----------|------------|---|---|---|--|---|
| | | | | | геодезических измерений (определений) | $\text{SQRT}(0,06^2+0,08^2) = 0,1 \text{ м}$ | |
| 1285 | 543564,99 | 2165117,48 | — | — | Метод спутниковых геодезических измерений (определений) | $Mt = \text{SQRT}(M1^2+M2^2) = \text{SQRT}(0,06^2+0,08^2) = 0,1 \text{ м}$ | — |
| 1286 | 543554,50 | 2165104,23 | — | — | Метод спутниковых геодезических измерений (определений) | $Mt = \text{SQRT}(M1^2+M2^2) = \text{SQRT}(0,06^2+0,08^2) = 0,1 \text{ м}$ | — |
| 1287 | 543589,23 | 2165080,44 | — | — | Метод спутниковых геодезических измерений (определений) | $Mt = \text{SQRT}(M1^2+M2^2) = \text{SQRT}(0,06^2+0,08^2) = 0,1 \text{ м}$ | — |

2. Сведения о частях границ уточняемого земельного участка с кадастровым номером 18:25:050010:192 :

| Обозначение части границ | | Горизонтальное проложение (S), м | Описание прохождения части границ | Сведения о согласовании местоположения границ(согласовано/спорное) |
|--------------------------|-------|----------------------------------|-----------------------------------|--|
| от т. | до т. | | | |
| 1 | 2 | 3 | 4 | 5 |
| н353У | н354У | 17,97 | — | — |
| н354У | н355У | 4,97 | — | — |
| н355У | н356У | 2,76 | — | — |
| н356У | н357У | 43,21 | — | — |
| н357У | н358У | 7,44 | — | — |
| н358У | н359У | 3,61 | — | — |
| н359У | н360У | 5,88 | — | — |
| н360У | н361У | 3,66 | — | — |
| н361У | н362У | 12,18 | — | — |
| н362У | н363У | 26,32 | — | — |
| н363У | н364У | 1,39 | — | — |
| н364У | н353У | 18,26 | — | — |

3. Сведения о характеристиках уточняемого земельного участка с кадастровым номером 18:25:050010:192 :

| № п/п | Наименование характеристик земельного участка | Значение характеристики |
|-------|---|-------------------------|
| 1 | 2 | 3 |
| 1. | Адрес земельного участка | — |

КАРТА-ПЛАН ТЕРРИТОРИИ

Сведения об уточняемых земельных участках

| 1 | 2 | 3 |
|------|---|--|
| 1.1. | Сведения о местоположении земельного участка (при отсутствии адреса) в структурированном в соответствии с федеральной информационной адресной системой виде | Адрес ориентира: Удмуртская Респ.; Ярский район; п. Яр; ул. Некрасова, дом 26-1 |
| 1.2. | Дополнительные сведения о местоположении земельного участка | — |
| 2. | Площадь земельного участка \pm величина погрешности определения (вычисления) площади ($P \pm \Delta P$), м ² | 1107 \pm 9 |
| 3. | Формула, примененная для вычисления предельной погрешности определения площади земельного участка, с подставленными значениями и итоговые (вычисленные) значения (ΔP), м ² | $\Delta P = 3,5 \cdot M_t \cdot \sqrt{P_{\text{ДОК}}} = 3,5 \cdot 0,10 \cdot \sqrt{700} = 9$ |
| 4. | Площадь земельного участка согласно сведениям Единого государственного реестра недвижимости ($P_{\text{кад}}$), м ² | 700 |
| 5. | Оценка расхождения P и $P_{\text{кад}}$ ($P - P_{\text{кад}}$), м ² | 407 |
| 6. | Предельный минимальный и максимальный размеры земельного участка ($P_{\text{мин}}$ и $P_{\text{макс}}$), м ² | — |
| 7. | Вид (виды) разрешенного использования | Для ведения личного подсобного хозяйства |
| 7.1. | Дополнительные сведения об использовании земельного участка | — |
| 8. | Кадастровый или иной государственный учетный номер (инвентарный) здания, сооружения, объекта незавершенного строительства, расположенного на земельном участке | — |
| 9. | Сведения о земельных участках (землях общего пользования, территории общего пользования), посредством которых обеспечивается доступ | земли общего пользования |
| 10. | Иные сведения | — |

4. Пояснения к сведениям об уточняемом земельном участке с кадастровым номером 18:25:050010:192 :

1. —

1. Сведения о характерных точках границы уточняемого земельного участка с кадастровым номером 18:25:050010:193 :

КАРТА-ПЛАН ТЕРРИТОРИИ

Сведения об уточняемых земельных участках

| Система координат МСК-18 | | | | | Зона № 2 | | |
|--|--|---|---|------------|--|---|----------------------------------|
| Обозначение характерных точек границ | Координаты, м | | | | Метод определения координат | Формулы, примененные для расчета средней квадратической погрешности определения координат характерных точек границ (M _t), с подставленными в такие формулы значениями и итоговые (вычисленные) значения M _t , м | Описание закрепления точки |
| | содержатся в Едином государственном реестре недвижимости | | определены в результате выполнения комплексных кадастровых работ | | | | |
| | X | Y | X | Y | | | |
| 1 | 2 | 3 | 4 | 5 | 6 | 7 | 8 |
| н365У | — | — | 543575,55 | 2165060,16 | Метод спутниковых геодезических измерений (определений) | $M_t = \text{SQRT}(M_1^2 + M_2^2) = \text{SQRT}(0,06^2 + 0,08^2) = 0,1 \text{ м}$ | Временный межевой знак |
| н366У | — | — | 543585,76 | 2165074,97 | Метод спутниковых геодезических измерений (определений) | $M_t = \text{SQRT}(M_1^2 + M_2^2) = \text{SQRT}(0,06^2 + 0,08^2) = 0,1 \text{ м}$ | Временный межевой знак |
| н367У | — | — | 543588,82 | 2165079,45 | Метод спутниковых геодезических измерений (определений) | $M_t = \text{SQRT}(M_1^2 + M_2^2) = \text{SQRT}(0,06^2 + 0,08^2) = 0,1 \text{ м}$ | Временный межевой знак |
| н368У | — | — | 543574,27 | 2165090,49 | Метод спутниковых геодезических измерений (определений) | $M_t = \text{SQRT}(M_1^2 + M_2^2) = \text{SQRT}(0,06^2 + 0,08^2) = 0,1 \text{ м}$ | Временный межевой знак |
| н363У | — | — | 543573,51 | 2165089,37 | Метод спутниковых геодезических измерений (определений) | $M_t = \text{SQRT}(M_1^2 + M_2^2) = \text{SQRT}(0,06^2 + 0,08^2) = 0,1 \text{ м}$ | Временный межевой знак |
| н369У | — | — | 543552,01 | 2165104,53 | Метод спутниковых геодезических измерений (определений) | $M_t = \text{SQRT}(M_1^2 + M_2^2) = \text{SQRT}(0,06^2 + 0,08^2) = 0,1 \text{ м}$ | Временный межевой знак |
| н370У | — | — | 543544,99 | 2165094,91 | Метод спутниковых | $M_t = \text{SQRT}(M_1^2 + M_2^2) =$ | Временный |

КАРТА-ПЛАН ТЕРРИТОРИИ

Сведения об уточняемых земельных участках

| | | | | | | | |
|-------|---|---|-----------|------------|---|--|------------------------|
| | | | | | геодезических измерений (определений) | $\text{SQRT}(0,06^2+0,08^2) = 0,1 \text{ м}$ | межевой знак |
| н371У | — | — | 543542,37 | 2165090,90 | Метод спутниковых геодезических измерений (определений) | $Mt = \text{SQRT}(M1^2+M2^2) = \text{SQRT}(0,06^2+0,08^2) = 0,1 \text{ м}$ | Временный межевой знак |
| н372У | — | — | 543540,46 | 2165088,60 | Метод спутниковых геодезических измерений (определений) | $Mt = \text{SQRT}(M1^2+M2^2) = \text{SQRT}(0,06^2+0,08^2) = 0,1 \text{ м}$ | Временный межевой знак |
| н373У | — | — | 543542,37 | 2165086,65 | Метод спутниковых геодезических измерений (определений) | $Mt = \text{SQRT}(M1^2+M2^2) = \text{SQRT}(0,06^2+0,08^2) = 0,1 \text{ м}$ | Временный межевой знак |
| н374У | — | — | 543556,22 | 2165074,44 | Метод спутниковых геодезических измерений (определений) | $Mt = \text{SQRT}(M1^2+M2^2) = \text{SQRT}(0,06^2+0,08^2) = 0,1 \text{ м}$ | Временный межевой знак |
| н365У | — | — | 543575,55 | 2165060,16 | Метод спутниковых геодезических измерений (определений) | $Mt = \text{SQRT}(M1^2+M2^2) = \text{SQRT}(0,06^2+0,08^2) = 0,1 \text{ м}$ | Временный межевой знак |

2. Сведения о частях границ уточняемого земельного участка с кадастровым номером 18:25:050010:193 :

| Обозначение части границ | | Горизонтальное проложение (S), м | Описание прохождения части границ | Сведения о согласовании местоположения границ(согласовано/спорное) |
|--------------------------|-------|----------------------------------|-----------------------------------|--|
| от т. | до т. | | | |
| 1 | 2 | 3 | 4 | 5 |
| н365У | н366У | 17,99 | — | — |
| н366У | н367У | 5,43 | — | — |
| н367У | н368У | 18,26 | — | — |
| н368У | н363У | 1,35 | — | — |
| н363У | н369У | 26,31 | — | — |
| н369У | н370У | 11,91 | — | — |
| н370У | н371У | 4,79 | — | — |
| н371У | н372У | 2,99 | — | — |
| н372У | н373У | 2,73 | — | — |

КАРТА-ПЛАН ТЕРРИТОРИИ

Сведения об уточняемых земельных участках

| | | | | |
|-------|-------|-------|---|---|
| н373У | н374У | 18,46 | — | — |
| н374У | н365У | 24,03 | — | — |

3. Сведения о характеристиках уточняемого земельного участка с кадастровым номером 18:25:050010:193 :

| № п/п | Наименование характеристик земельного участка | Значение характеристики |
|-------|---|--|
| 1 | 2 | 3 |
| 1. | Адрес земельного участка | — |
| 1.1. | Сведения о местоположении земельного участка (при отсутствии адреса) в структурированном в соответствии с федеральной информационной адресной системой виде | Адрес ориентира: Респ. Удмуртская р-н Ярский п. Яр ул. Некрасова, дом 26-2 |
| 1.2. | Дополнительные сведения о местоположении земельного участка | — |
| 2. | Площадь земельного участка ± величина погрешности определения(вычисления) площади ($P \pm \Delta P$), м ² | 994±9 |
| 3. | Формула, примененная для вычисления предельной погрешности определения площади земельного участка, с подставленными значениями и итоговые (вычисленные) значения (ΔP), м2 | $\Delta P = 3,5 \cdot M_t \cdot \sqrt{P_{\text{док}}} = 3,5 \cdot 0,10 \cdot \sqrt{700} = 9$ |
| 4. | Площадь земельного участка согласно сведениям Единого государственного реестра недвижимости ($P_{\text{кад}}$), м ² | 700 |
| 5. | Оценка расхождения P и $P_{\text{кад}}$ ($P - P_{\text{кад}}$), м ² | 294 |
| 6. | Предельный минимальный и максимальный размеры земельного участка ($P_{\text{мин}}$ и $P_{\text{макс}}$), м ² | — |
| 7. | Вид (виды) разрешенного использования | Для ведения личного подсобного хозяйства |
| 7.1. | Дополнительные сведения об использовании земельного участка | — |
| 8. | Кадастровый или иной государственный учетный номер (инвентарный) здания, сооружения, объекта незавершенного строительства, расположенного на земельном участке | — |
| 9. | Сведения о земельных участках (землях общего пользования, территории общего пользования), посредством которых обеспечивается доступ | земли общего пользования |
| 10. | Иные сведения | — |

4. Пояснения к сведениям об уточняемом земельном участке с кадастровым номером 18:25:050010:193 :

| | |
|----|---|
| 1. | — |
|----|---|

1. Сведения о характерных точках границы уточняемого земельного участка с кадастровым номером 18:25:050010:194 :

КАРТА-ПЛАН ТЕРРИТОРИИ

Сведения об уточняемых земельных участках

| Система координат МСК-18 | | | | | Зона № 2 | | |
|--|--|---|---|------------|--|---|----------------------------------|
| Обозначение характерных точек границ | Координаты, м | | | | Метод определения координат | Формулы, примененные для расчета средней квадратической погрешности определения координат характерных точек границ (M _t), с подставленными в такие формулы значениями и итоговые (вычисленные) значения M _t , м | Описание закрепления точки |
| | содержатся в Едином государственном реестре недвижимости | | определены в результате выполнения комплексных кадастровых работ | | | | |
| | X | Y | X | Y | | | |
| 1 | 2 | 3 | 4 | 5 | 6 | 7 | 8 |
| н375У | — | — | 543570,76 | 2165052,84 | Метод спутниковых геодезических измерений (определений) | $M_t = \sqrt{M_1^2 + M_2^2} = \sqrt{0,06^2 + 0,08^2} = 0,1 \text{ м}$ | Временный межевой знак |
| н365У | — | — | 543575,55 | 2165060,16 | Метод спутниковых геодезических измерений (определений) | $M_t = \sqrt{M_1^2 + M_2^2} = \sqrt{0,06^2 + 0,08^2} = 0,1 \text{ м}$ | Временный межевой знак |
| н374У | — | — | 543556,22 | 2165074,44 | Метод спутниковых геодезических измерений (определений) | $M_t = \sqrt{M_1^2 + M_2^2} = \sqrt{0,06^2 + 0,08^2} = 0,1 \text{ м}$ | Временный межевой знак |
| н373У | — | — | 543542,37 | 2165086,65 | Метод спутниковых геодезических измерений (определений) | $M_t = \sqrt{M_1^2 + M_2^2} = \sqrt{0,06^2 + 0,08^2} = 0,1 \text{ м}$ | Временный межевой знак |
| н376У | — | — | 543538,16 | 2165081,34 | Метод спутниковых геодезических измерений (определений) | $M_t = \sqrt{M_1^2 + M_2^2} = \sqrt{0,06^2 + 0,08^2} = 0,1 \text{ м}$ | Временный межевой знак |
| н377У | — | — | 543535,93 | 2165083,05 | Метод спутниковых геодезических измерений (определений) | $M_t = \sqrt{M_1^2 + M_2^2} = \sqrt{0,06^2 + 0,08^2} = 0,1 \text{ м}$ | Временный межевой знак |
| н378У | — | — | 543528,40 | 2165072,85 | Метод спутниковых | $M_t = \sqrt{M_1^2 + M_2^2} =$ | Временный |

КАРТА-ПЛАН ТЕРРИТОРИИ

Сведения об уточняемых земельных участках

| | | | | | | | |
|-------|---|---|-----------|------------|---|--|------------------------|
| | | | | | геодезических измерений (определений) | $\text{SQRT}(0,06^2+0,08^2) = 0,1 \text{ м}$ | межевой знак |
| н379У | — | — | 543537,97 | 2165065,23 | Метод спутниковых геодезических измерений (определений) | $Mt = \text{SQRT}(M1^2+M2^2) = \text{SQRT}(0,06^2+0,08^2) = 0,1 \text{ м}$ | Временный межевой знак |
| н380У | — | — | 543550,15 | 2165055,85 | Метод спутниковых геодезических измерений (определений) | $Mt = \text{SQRT}(M1^2+M2^2) = \text{SQRT}(0,06^2+0,08^2) = 0,1 \text{ м}$ | Временный межевой знак |
| н381У | — | — | 543547,28 | 2165052,08 | Метод спутниковых геодезических измерений (определений) | $Mt = \text{SQRT}(M1^2+M2^2) = \text{SQRT}(0,06^2+0,08^2) = 0,1 \text{ м}$ | Временный межевой знак |
| н382У | — | — | 543563,04 | 2165041,75 | Метод спутниковых геодезических измерений (определений) | $Mt = \text{SQRT}(M1^2+M2^2) = \text{SQRT}(0,06^2+0,08^2) = 0,1 \text{ м}$ | Временный межевой знак |
| н375У | — | — | 543570,76 | 2165052,84 | Метод спутниковых геодезических измерений (определений) | $Mt = \text{SQRT}(M1^2+M2^2) = \text{SQRT}(0,06^2+0,08^2) = 0,1 \text{ м}$ | Временный межевой знак |

2. Сведения о частях границ уточняемого земельного участка с кадастровым номером 18:25:050010:194 :

| Обозначение части границ | | Горизонтальное проложение (S), м | Описание прохождения части границ | Сведения о согласовании местоположения границ(согласовано/спорное) |
|--------------------------|-------|----------------------------------|-----------------------------------|--|
| от т. | до т. | | | |
| 1 | 2 | 3 | 4 | 5 |
| н375У | н365У | 8,75 | — | — |
| н365У | н374У | 24,03 | — | — |
| н374У | н373У | 18,46 | — | — |
| н373У | н376У | 6,78 | — | — |
| н376У | н377У | 2,81 | — | — |
| н377У | н378У | 12,68 | — | — |
| н378У | н379У | 12,23 | — | — |
| н379У | н380У | 15,37 | — | — |
| н380У | н381У | 4,74 | — | — |

КАРТА-ПЛАН ТЕРРИТОРИИ

Сведения об уточняемых земельных участках

| | | | | |
|-------|-------|-------|---|---|
| н381У | н382У | 18,84 | — | — |
| н382У | н375У | 13,51 | — | — |

3. Сведения о характеристиках уточняемого земельного участка с кадастровым номером 18:25:050010:194 :

| № п/п | Наименование характеристик земельного участка | Значение характеристики |
|-------|---|---|
| 1 | 2 | 3 |
| 1. | Адрес земельного участка | — |
| 1.1. | Сведения о местоположении земельного участка (при отсутствии адреса) в структурированном в соответствии с федеральной информационной адресной системой виде | Адрес ориентира: Удмуртская Респ.; Ярский район; п. Яр; ул. Некрасова, дом 28-1 |
| 1.2. | Дополнительные сведения о местоположении земельного участка | — |
| 2. | Площадь земельного участка ± величина погрешности определения(вычисления) площади ($P \pm \Delta P$), м ² | 922±10 |
| 3. | Формула, примененная для вычисления предельной погрешности определения площади земельного участка, с подставленными значениями и итоговые (вычисленные) значения (ΔP), м2 | $\Delta P = 3,5 \cdot M_t \cdot \sqrt{P_{\text{док}}} = 3,5 \cdot 0,10 \cdot \sqrt{880} = 10$ |
| 4. | Площадь земельного участка согласно сведениям Единого государственного реестра недвижимости ($P_{\text{кад}}$), м ² | 880 |
| 5. | Оценка расхождения P и $P_{\text{кад}}$ ($P - P_{\text{кад}}$), м ² | 42 |
| 6. | Предельный минимальный и максимальный размеры земельного участка ($P_{\text{мин}}$ и $P_{\text{макс}}$), м ² | — |
| 7. | Вид (виды) разрешенного использования | индивидуальное жилищное строительство |
| 7.1. | Дополнительные сведения об использовании земельного участка | — |
| 8. | Кадастровый или иной государственный учетный номер (инвентарный) здания, сооружения, объекта незавершенного строительства, расположенного на земельном участке | — |
| 9. | Сведения о земельных участках (землях общего пользования, территории общего пользования), посредством которых обеспечивается доступ | земли общего пользования |
| 10. | Иные сведения | — |

4. Пояснения к сведениям об уточняемом земельном участке с кадастровым номером 18:25:050010:194 :

| | |
|----|---|
| 1. | — |
|----|---|

1. Сведения о характерных точках границы уточняемого земельного участка с кадастровым номером 18:25:050010:195 :

КАРТА-ПЛАН ТЕРРИТОРИИ

Сведения об уточняемых земельных участках

| Система координат МСК-18 | | | | | Зона № 2 | | |
|--|--|---|---|------------|--|---|----------------------------------|
| Обозначение характерных точек границ | Координаты, м | | | | Метод определения координат | Формулы, примененные для расчета средней квадратической погрешности определения координат характерных точек границ (M _t), с подставленными в такие формулы значениями и итоговые (вычисленные) значения M _t , м | Описание закрепления точки |
| | содержатся в Едином государственном реестре недвижимости | | определены в результате выполнения комплексных кадастровых работ | | | | |
| | X | Y | X | Y | | | |
| 1 | 2 | 3 | 4 | 5 | 6 | 7 | 8 |
| н383У | — | — | 543911,97 | 2165415,37 | Метод спутниковых геодезических измерений (определений) | $M_t = \text{SQRT}(M_1^2 + M_2^2) = \text{SQRT}(0,06^2 + 0,08^2) = 0,1 \text{ м}$ | Временный межевой знак |
| н384У | — | — | 543917,02 | 2165421,41 | Метод спутниковых геодезических измерений (определений) | $M_t = \text{SQRT}(M_1^2 + M_2^2) = \text{SQRT}(0,06^2 + 0,08^2) = 0,1 \text{ м}$ | Временный межевой знак |
| н385У | — | — | 543898,64 | 2165440,20 | Метод спутниковых геодезических измерений (определений) | $M_t = \text{SQRT}(M_1^2 + M_2^2) = \text{SQRT}(0,06^2 + 0,08^2) = 0,1 \text{ м}$ | Временный межевой знак |
| н386У | — | — | 543895,79 | 2165437,00 | Метод спутниковых геодезических измерений (определений) | $M_t = \text{SQRT}(M_1^2 + M_2^2) = \text{SQRT}(0,06^2 + 0,08^2) = 0,1 \text{ м}$ | Временный межевой знак |
| н387У | — | — | 543881,93 | 2165447,91 | Метод спутниковых геодезических измерений (определений) | $M_t = \text{SQRT}(M_1^2 + M_2^2) = \text{SQRT}(0,06^2 + 0,08^2) = 0,1 \text{ м}$ | Временный межевой знак |
| н388У | — | — | 543878,99 | 2165444,18 | Метод спутниковых геодезических измерений (определений) | $M_t = \text{SQRT}(M_1^2 + M_2^2) = \text{SQRT}(0,06^2 + 0,08^2) = 0,1 \text{ м}$ | Временный межевой знак |
| н389У | — | — | 543874,89 | 2165439,37 | Метод спутниковых | $M_t = \text{SQRT}(M_1^2 + M_2^2) =$ | Временный |

КАРТА-ПЛАН ТЕРРИТОРИИ

Сведения об уточняемых земельных участках

| | | | | | | | |
|-------|-----------|------------|-----------|------------|---|--|------------------------|
| | | | | | геодезических измерений (определений) | $\text{SQRT}(0,06^2+0,08^2) = 0,1 \text{ м}$ | межевой знак |
| н390У | — | — | 543888,24 | 2165426,84 | Метод спутниковых геодезических измерений (определений) | $Mt = \text{SQRT}(M1^2+M2^2) = \text{SQRT}(0,06^2+0,08^2) = 0,1 \text{ м}$ | Временный межевой знак |
| н391У | — | — | 543892,79 | 2165432,14 | Метод спутниковых геодезических измерений (определений) | $Mt = \text{SQRT}(M1^2+M2^2) = \text{SQRT}(0,06^2+0,08^2) = 0,1 \text{ м}$ | Временный межевой знак |
| н383У | — | — | 543911,97 | 2165415,37 | Метод спутниковых геодезических измерений (определений) | $Mt = \text{SQRT}(M1^2+M2^2) = \text{SQRT}(0,06^2+0,08^2) = 0,1 \text{ м}$ | Временный межевой знак |
| 1288 | 543909,59 | 2165417,19 | — | — | Метод спутниковых геодезических измерений (определений) | $Mt = \text{SQRT}(M1^2+M2^2) = \text{SQRT}(0,06^2+0,08^2) = 0,1 \text{ м}$ | — |
| 1294 | 543913,89 | 2165422,80 | — | — | Метод спутниковых геодезических измерений (определений) | $Mt = \text{SQRT}(M1^2+M2^2) = \text{SQRT}(0,06^2+0,08^2) = 0,1 \text{ м}$ | — |
| 1293 | 543901,39 | 2165434,64 | — | — | Метод спутниковых геодезических измерений (определений) | $Mt = \text{SQRT}(M1^2+M2^2) = \text{SQRT}(0,06^2+0,08^2) = 0,1 \text{ м}$ | — |
| 1292 | 543903,28 | 2165436,85 | — | — | Метод спутниковых геодезических измерений (определений) | $Mt = \text{SQRT}(M1^2+M2^2) = \text{SQRT}(0,06^2+0,08^2) = 0,1 \text{ м}$ | — |
| 1291 | 543887,68 | 2165454,31 | — | — | Метод спутниковых геодезических измерений (определений) | $Mt = \text{SQRT}(M1^2+M2^2) = \text{SQRT}(0,06^2+0,08^2) = 0,1 \text{ м}$ | — |
| 1290 | 543878,69 | 2165443,84 | — | — | Метод спутниковых геодезических измерений (определений) | $Mt = \text{SQRT}(M1^2+M2^2) = \text{SQRT}(0,06^2+0,08^2) = 0,1 \text{ м}$ | — |

КАРТА-ПЛАН ТЕРРИТОРИИ

Сведения об уточняемых земельных участках

| | | | | | | | |
|------|-----------|------------|---|---|--|--|---|
| | | | | | | | |
| 1289 | 543880,26 | 2165442,49 | — | — | измерений (определений) Метод спутниковых геодезических измерений (определений) | $M_t = \text{SQRT}(M_1^2 + M_2^2) =$ $\text{SQRT}(0,06^2 + 0,08^2) = 0,1 \text{ м}$ | — |

2. Сведения о частях границ уточняемого земельного участка с кадастровым номером 18:25:050010:195 :

| Обозначение части границ | | Горизонтальное проложение (S), м | Описание прохождения части границ | Сведения о согласовании местоположения границ(согласовано/спорное) |
|--------------------------|-------|-------------------------------------|--------------------------------------|---|
| от т. | до т. | | | |
| 1 | 2 | 3 | 4 | 5 |
| н383У | н384У | 7,87 | — | — |
| н384У | н385У | 26,28 | — | — |
| н385У | н386У | 4,29 | — | — |
| н386У | н387У | 17,64 | — | — |
| н387У | н388У | 4,75 | — | — |
| н388У | н389У | 6,32 | — | — |
| н389У | н390У | 18,31 | — | — |
| н390У | н391У | 6,99 | — | — |
| н391У | н383У | 25,48 | — | — |

3. Сведения о характеристиках уточняемого земельного участка с кадастровым номером 18:25:050010:195 :

| № п/п | Наименование характеристик земельного участка | Значение характеристики |
|-------|---|--|
| 1 | 2 | 3 |
| 1. | Адрес земельного участка | — |
| 1.1. | Сведения о местоположении земельного участка (при отсутствии адреса) в структурированном в соответствии с федеральной информационной адресной системой виде | Удмуртская Республика, Ярский район, п. Яр ул. Больничная, дом 3-1 |
| 1.2. | Дополнительные сведения о местоположении земельного участка | — |
| 2. | Площадь земельного участка ± величина погрешности определения(вычисления) площади ($P \pm \Delta P$), м ² | 447±7 |
| 3. | Формула, примененная для вычисления предельной погрешности определения площади земельного участка, с подставленными значениями и итоговые (вычисленные) значения (ΔP), м ² | $\Delta P = 3,5 \cdot M_t \cdot \sqrt{P_{\text{ДОК}}} = 3,5 \cdot 0,10 \cdot \sqrt{428} = 7$ |
| 4. | Площадь земельного участка согласно сведениям Единого государственного реестра недвижимости ($P_{\text{кад}}$), м ² | 428 |
| 5. | Оценка расхождения P и $P_{\text{кад}}$ ($P - P_{\text{кад}}$), м ² | 19 |

КАРТА-ПЛАН ТЕРРИТОРИИ

Сведения об уточняемых земельных участках

| 1 | 2 | 3 |
|------|--|---|
| 6. | Предельный минимальный и максимальный размеры земельного участка (Р _{мин} и Р _{макс}), м ² | — |
| 7. | Вид (виды) разрешенного использования | Блокированная жилая застройка (2.3) (Ж-1 - индивидуальна жилая застройка) |
| 7.1. | Дополнительные сведения об использовании земельного участка | — |
| 8. | Кадастровый или иной государственный учетный номер (инвентарный) здания, сооружения, объекта незавершенного строительства, расположенного на земельном участке | — |
| 9. | Сведения о земельных участках (землях общего пользования, территории общего пользования), посредством которых обеспечивается доступ | земли общего пользования |
| 10. | Иные сведения | — |

4. Пояснения к сведениям об уточняемом земельном участке с кадастровым номером 18:25:050010:195 :

1. —

1. Сведения о характерных точках границы уточняемого земельного участка с кадастровым номером 18:25:050010:196 :

Система координат МСК-18

Зона № 2

| Обозначение характерных точек границ | Координаты, м | | | | Метод определения координат | Формулы, примененные для расчета средней квадратической погрешности определения координат характерных точек границ (M _t), с подставленными в такие формулы значениями и итоговые (вычисленные) значения M _t , м | Описание закрепления точки |
|--------------------------------------|--|---|--|------------|---|--|----------------------------|
| | содержатся в Едином государственном реестре недвижимости | | определены в результате выполнения комплексных кадастровых работ | | | | |
| | X | Y | X | Y | | | |
| 1 | 2 | 3 | 4 | 5 | 6 | 7 | 8 |
| н384У | — | — | 543917,02 | 2165421,41 | Метод спутниковых геодезических измерений (определений) | $M_t = \sqrt{M_1^2 + M_2^2} = \sqrt{0,06^2 + 0,08^2} = 0,1 \text{ м}$ | Временный межевой знак |
| н392У | — | — | 543923,25 | 2165428,94 | Метод спутниковых геодезических измерений (определений) | $M_t = \sqrt{M_1^2 + M_2^2} = \sqrt{0,06^2 + 0,08^2} = 0,1 \text{ м}$ | Временный межевой знак |
| н393У | — | — | 543913,36 | 2165438,31 | Метод спутниковых | $M_t = \sqrt{M_1^2 + M_2^2} =$ | Временный |

КАРТА-ПЛАН ТЕРРИТОРИИ

Сведения об уточняемых земельных участках

| | | | | | | | |
|-------|---|---|-----------|------------|---|--|------------------------|
| | | | | | геодезических измерений (определений) | $\text{SQRT}(0,06^2+0,08^2) = 0,1 \text{ м}$ | межевой знак |
| н394У | — | — | 543911,33 | 2165436,08 | Метод спутниковых геодезических измерений (определений) | $Mt = \text{SQRT}(M1^2+M2^2) = \text{SQRT}(0,06^2+0,08^2) = 0,1 \text{ м}$ | Временный межевой знак |
| н395У | — | — | 543905,77 | 2165441,38 | Метод спутниковых геодезических измерений (определений) | $Mt = \text{SQRT}(M1^2+M2^2) = \text{SQRT}(0,06^2+0,08^2) = 0,1 \text{ м}$ | Временный межевой знак |
| н396У | — | — | 543907,75 | 2165443,83 | Метод спутниковых геодезических измерений (определений) | $Mt = \text{SQRT}(M1^2+M2^2) = \text{SQRT}(0,06^2+0,08^2) = 0,1 \text{ м}$ | Временный межевой знак |
| н397У | — | — | 543891,55 | 2165459,51 | Метод спутниковых геодезических измерений (определений) | $Mt = \text{SQRT}(M1^2+M2^2) = \text{SQRT}(0,06^2+0,08^2) = 0,1 \text{ м}$ | Временный межевой знак |
| н398У | — | — | 543887,62 | 2165454,87 | Метод спутниковых геодезических измерений (определений) | $Mt = \text{SQRT}(M1^2+M2^2) = \text{SQRT}(0,06^2+0,08^2) = 0,1 \text{ м}$ | Временный межевой знак |
| н387У | — | — | 543881,93 | 2165447,91 | Метод спутниковых геодезических измерений (определений) | $Mt = \text{SQRT}(M1^2+M2^2) = \text{SQRT}(0,06^2+0,08^2) = 0,1 \text{ м}$ | Временный межевой знак |
| н386У | — | — | 543895,79 | 2165437,00 | Метод спутниковых геодезических измерений (определений) | $Mt = \text{SQRT}(M1^2+M2^2) = \text{SQRT}(0,06^2+0,08^2) = 0,1 \text{ м}$ | Временный межевой знак |
| н385У | — | — | 543898,64 | 2165440,20 | Метод спутниковых геодезических измерений (определений) | $Mt = \text{SQRT}(M1^2+M2^2) = \text{SQRT}(0,06^2+0,08^2) = 0,1 \text{ м}$ | Временный межевой знак |
| н384У | — | — | 543917,02 | 2165421,41 | Метод спутниковых геодезических измерений (определений) | $Mt = \text{SQRT}(M1^2+M2^2) = \text{SQRT}(0,06^2+0,08^2) = 0,1 \text{ м}$ | Временный межевой знак |

КАРТА-ПЛАН ТЕРРИТОРИИ

Сведения об уточняемых земельных участках

| | | | | | измерений (определений) | | |
|------|-----------|------------|---|---|---|--|---|
| 1295 | 543901,85 | 2165408,09 | — | — | Метод спутниковых геодезических измерений (определений) | $Mt = \sqrt{M1^2 + M2^2} = \sqrt{0,06^2 + 0,08^2} = 0,1 \text{ м}$ | — |
| 1288 | 543909,59 | 2165417,19 | — | — | Метод спутниковых геодезических измерений (определений) | $Mt = \sqrt{M1^2 + M2^2} = \sqrt{0,06^2 + 0,08^2} = 0,1 \text{ м}$ | — |
| 1289 | 543880,26 | 2165442,49 | — | — | Метод спутниковых геодезических измерений (определений) | $Mt = \sqrt{M1^2 + M2^2} = \sqrt{0,06^2 + 0,08^2} = 0,1 \text{ м}$ | — |
| 1296 | 543872,77 | 2165433,40 | — | — | Метод спутниковых геодезических измерений (определений) | $Mt = \sqrt{M1^2 + M2^2} = \sqrt{0,06^2 + 0,08^2} = 0,1 \text{ м}$ | — |

2. Сведения о частях границ уточняемого земельного участка с кадастровым номером 18:25:050010:196 :

| Обозначение части границ | | Горизонтальное проложение (S), м | Описание прохождения части границ | Сведения о согласовании местоположения границ (согласовано/спорное) |
|--------------------------|-------|----------------------------------|-----------------------------------|---|
| от т. | до т. | | | |
| 1 | 2 | 3 | 4 | 5 |
| н384У | н392У | 9,77 | — | — |
| н392У | н393У | 13,62 | — | — |
| н393У | н394У | 3,02 | — | — |
| н394У | н395У | 7,68 | — | — |
| н395У | н396У | 3,15 | — | — |
| н396У | н397У | 22,55 | — | — |
| н397У | н398У | 6,08 | — | — |
| н398У | н387У | 8,99 | — | — |
| н387У | н386У | 17,64 | — | — |
| н386У | н385У | 4,29 | — | — |
| н385У | н384У | 26,28 | — | — |

КАРТА-ПЛАН ТЕРРИТОРИИ

Сведения об уточняемых земельных участках

3. Сведения о характеристиках уточняемого земельного участка с кадастровым номером 18:25:050010:196 :

| № п/п | Наименование характеристик земельного участка | Значение характеристики |
|-------|---|--|
| 1 | 2 | 3 |
| 1. | Адрес земельного участка | — |
| 1.1. | Сведения о местоположении земельного участка (при отсутствии адреса) в структурированном в соответствии с федеральной информационной адресной системой виде | Адрес ориентира: Респ. Удмуртская район Ярский п. Яр ул. Больничная, дом 3-2 |
| 1.2. | Дополнительные сведения о местоположении земельного участка | — |
| 2. | Площадь земельного участка ± величина погрешности определения (вычисления) площади ($P \pm \Delta P$), м ² | 472±8 |
| 3. | Формула, примененная для вычисления предельной погрешности определения площади земельного участка, с подставленными значениями и итоговые (вычисленные) значения (ΔP), м ² | $\Delta P = 3,5 \cdot M_t \cdot \sqrt{P_{\text{ДОК}}} = 3,5 \cdot 0,10 \cdot \sqrt{466} = 8$ |
| 4. | Площадь земельного участка согласно сведениям Единого государственного реестра недвижимости ($P_{\text{кад}}$), м ² | 466 |
| 5. | Оценка расхождения P и $P_{\text{кад}}$ ($P - P_{\text{кад}}$), м ² | 6 |
| 6. | Предельный минимальный и максимальный размеры земельного участка ($P_{\text{мин}}$ и $P_{\text{макс}}$), м ² | — |
| 7. | Вид (виды) разрешенного использования | Для ведения личного подсобного хозяйства |
| 7.1. | Дополнительные сведения об использовании земельного участка | — |
| 8. | Кадастровый или иной государственный учетный номер (инвентарный) здания, сооружения, объекта незавершенного строительства, расположенного на земельном участке | — |
| 9. | Сведения о земельных участках (землях общего пользования, территории общего пользования), посредством которых обеспечивается доступ | земли общего пользования |
| 10. | Иные сведения | — |

4. Пояснения к сведениям об уточняемом земельном участке с кадастровым номером 18:25:050010:196 :

| | |
|----|---|
| 1. | — |
|----|---|

1. Сведения о характерных точках границы уточняемого земельного участка с кадастровым номером 18:25:050010:198 :

КАРТА-ПЛАН ТЕРРИТОРИИ

Сведения об уточняемых земельных участках

| Система координат МСК-18 | | | | | Зона № 2 | | |
|--|--|---|---|------------|--|---|----------------------------------|
| Обозначение характерных точек границ | Координаты, м | | | | Метод определения координат | Формулы, примененные для расчета средней квадратической погрешности определения координат характерных точек границ (M _t), с подставленными в такие формулы значениями и итоговые (вычисленные) значения M _t , м | Описание закрепления точки |
| | содержатся в Едином государственном реестре недвижимости | | определены в результате выполнения комплексных кадастровых работ | | | | |
| | X | Y | X | Y | | | |
| 1 | 2 | 3 | 4 | 5 | 6 | 7 | 8 |
| н399У | — | — | 544124,23 | 2165585,53 | Метод спутниковых геодезических измерений (определений) | $M_t = \text{SQRT}(M_1^2 + M_2^2) = \text{SQRT}(0,06^2 + 0,08^2) = 0,1 \text{ м}$ | Временный межевой знак |
| н400У | — | — | 544136,86 | 2165599,57 | Метод спутниковых геодезических измерений (определений) | $M_t = \text{SQRT}(M_1^2 + M_2^2) = \text{SQRT}(0,06^2 + 0,08^2) = 0,1 \text{ м}$ | Временный межевой знак |
| н401У | — | — | 544116,51 | 2165617,27 | Метод спутниковых геодезических измерений (определений) | $M_t = \text{SQRT}(M_1^2 + M_2^2) = \text{SQRT}(0,06^2 + 0,08^2) = 0,1 \text{ м}$ | Временный межевой знак |
| н402У | — | — | 544112,81 | 2165613,61 | Метод спутниковых геодезических измерений (определений) | $M_t = \text{SQRT}(M_1^2 + M_2^2) = \text{SQRT}(0,06^2 + 0,08^2) = 0,1 \text{ м}$ | Временный межевой знак |
| н403У | — | — | 544109,49 | 2165616,21 | Метод спутниковых геодезических измерений (определений) | $M_t = \text{SQRT}(M_1^2 + M_2^2) = \text{SQRT}(0,06^2 + 0,08^2) = 0,1 \text{ м}$ | Временный межевой знак |
| н404У | — | — | 544101,58 | 2165622,23 | Метод спутниковых геодезических измерений (определений) | $M_t = \text{SQRT}(M_1^2 + M_2^2) = \text{SQRT}(0,06^2 + 0,08^2) = 0,1 \text{ м}$ | Временный межевой знак |
| н405У | — | — | 544095,96 | 2165615,32 | Метод спутниковых | $M_t = \text{SQRT}(M_1^2 + M_2^2) =$ | Временный |

КАРТА-ПЛАН ТЕРРИТОРИИ

Сведения об уточняемых земельных участках

| | | | | | | | |
|-------|---|---|-----------|------------|---|---|------------------------|
| | | | | | геодезических измерений (определений) | $\text{SQRT}(0,06^2+0,08^2) = 0,1 \text{ м}$ | межевой знак |
| н406У | — | — | 544093,03 | 2165611,19 | Метод спутниковых геодезических измерений (определений) | $M_t = \text{SQRT}(M_1^2+M_2^2) = \text{SQRT}(0,06^2+0,08^2) = 0,1 \text{ м}$ | Временный межевой знак |
| н399У | — | — | 544124,23 | 2165585,53 | Метод спутниковых геодезических измерений (определений) | $M_t = \text{SQRT}(M_1^2+M_2^2) = \text{SQRT}(0,06^2+0,08^2) = 0,1 \text{ м}$ | Временный межевой знак |

2. Сведения о частях границ уточняемого земельного участка с кадастровым номером 18:25:050010:198 :

| Обозначение части границ | | Горизонтальное проложение (S), м | Описание прохождения части границ | Сведения о согласовании местоположения границ(согласовано/спорное) |
|--------------------------|-------|----------------------------------|-----------------------------------|--|
| от т. | до т. | | | |
| 1 | 2 | 3 | 4 | 5 |
| н399У | н400У | 18,88 | — | — |
| н400У | н401У | 26,97 | — | — |
| н401У | н402У | 5,20 | — | — |
| н402У | н403У | 4,22 | — | — |
| н403У | н404У | 9,94 | — | — |
| н404У | н405У | 8,91 | — | — |
| н405У | н406У | 5,06 | — | — |
| н406У | н399У | 40,40 | — | — |

3. Сведения о характеристиках уточняемого земельного участка с кадастровым номером 18:25:050010:198 :

| № п/п | Наименование характеристик земельного участка | Значение характеристики |
|-------|---|---|
| 1 | 2 | 3 |
| 1. | Адрес земельного участка | — |
| 1.1. | Сведения о местоположении земельного участка (при отсутствии адреса) в структурированном в соответствии с федеральной информационной адресной системой виде | Адрес ориентира: Удмуртская Респ. р. Ярский п. Яр ул. Больничная, дом 4-1 |
| 1.2. | Дополнительные сведения о местоположении земельного участка | — |
| 2. | Площадь земельного участка ± величина погрешности определения(вычисления) площади ($P \pm \Delta P$), м ² | 720±10 |
| 3. | Формула, примененная для вычисления предельной погрешности определения площади земельного участка, с подставленными значениями | $\Delta P = 3,5 \cdot M_t \cdot \sqrt{P_{\text{док}}} = 3,5 \cdot 0,10 \cdot \sqrt{765} = 10$ |

КАРТА-ПЛАН ТЕРРИТОРИИ

Сведения об уточняемых земельных участках

| 1 | 2 | 3 |
|------|--|--------------------------------------|
| | и итоговые (вычисленные) значения (ΔP), м ² | |
| 4. | Площадь земельного участка согласно сведениям Единого государственного реестра недвижимости ($R_{\text{кад}}$), м ² | 765 |
| 5. | Оценка расхождения P и $R_{\text{кад}}$ ($P - R_{\text{кад}}$), м ² | -45 |
| 6. | Предельный минимальный и максимальный размеры земельного участка ($R_{\text{мин}}$ и $R_{\text{макс}}$), м ² | — |
| 7. | Вид (виды) разрешенного использования | ведение личного подсобного хозяйства |
| 7.1. | Дополнительные сведения об использовании земельного участка | — |
| 8. | Кадастровый или иной государственный учетный номер (инвентарный) здания, сооружения, объекта незавершенного строительства, расположенного на земельном участке | — |
| 9. | Сведения о земельных участках (землях общего пользования, территории общего пользования), посредством которых обеспечивается доступ | земли общего пользования |
| 10. | Иные сведения | — |

4. Пояснения к сведениям об уточняемом земельном участке с кадастровым номером 18:25:050010:198 :

1. —

1. Сведения о характерных точках границы уточняемого земельного участка с кадастровым номером 18:25:050010:201 :

Система координат МСК-18

Зона № 2

| Обозначение характерных точек границ | Координаты, м | | | | Метод определения координат | Формулы, примененные для расчета средней квадратической погрешности определения координат характерных точек границ (M_i), с подставленными в такие формулы значениями и итоговые (вычисленные) значения M_i , м | Описание закрепления точки |
|--------------------------------------|--|---|--|------------|---|---|----------------------------|
| | содержатся в Едином государственном реестре недвижимости | | определены в результате выполнения комплексных кадастровых работ | | | | |
| | X | Y | X | Y | | | |
| 1 | 2 | 3 | 4 | 5 | 6 | 7 | 8 |
| н407У | — | — | 543877,95 | 2165380,20 | Метод спутниковых геодезических измерений (определений) | $M_t = \text{SQRT}(M_1^2 + M_2^2) = \text{SQRT}(0,06^2 + 0,08^2) = 0,1 \text{ м}$ | Временный межевой знак |
| н408У | — | — | 543887,64 | 2165390,71 | Метод спутниковых геодезических измерений (определений) | $M_t = \text{SQRT}(M_1^2 + M_2^2) = \text{SQRT}(0,06^2 + 0,08^2) = 0,1 \text{ м}$ | Временный межевой знак |

КАРТА-ПЛАН ТЕРРИТОРИИ

Сведения об уточняемых земельных участках

| | | | | | измерений (определений) | | |
|-------|---|---|-----------|------------|---|--|------------------------|
| н409У | — | — | 543855,91 | 2165419,79 | Метод спутниковых геодезических измерений (определений) | $Mt = \sqrt{M1^2 + M2^2} = \sqrt{0,06^2 + 0,08^2} = 0,1 \text{ м}$ | Временный межевой знак |
| н410У | — | — | 543846,22 | 2165408,05 | Метод спутниковых геодезических измерений (определений) | $Mt = \sqrt{M1^2 + M2^2} = \sqrt{0,06^2 + 0,08^2} = 0,1 \text{ м}$ | Временный межевой знак |
| н411У | — | — | 543871,47 | 2165384,58 | Метод спутниковых геодезических измерений (определений) | $Mt = \sqrt{M1^2 + M2^2} = \sqrt{0,06^2 + 0,08^2} = 0,1 \text{ м}$ | Временный межевой знак |
| н407У | — | — | 543877,95 | 2165380,20 | Метод спутниковых геодезических измерений (определений) | $Mt = \sqrt{M1^2 + M2^2} = \sqrt{0,06^2 + 0,08^2} = 0,1 \text{ м}$ | Временный межевой знак |

2. Сведения о частях границ уточняемого земельного участка с кадастровым номером 18:25:050010:201 :

| Обозначение части границ | | Горизонтальное проложение (S), м | Описание прохождения части границ | Сведения о согласовании местоположения границ (согласовано/спорное) |
|--------------------------|-------|----------------------------------|-----------------------------------|---|
| от т. | до т. | | | |
| 1 | 2 | 3 | 4 | 5 |
| н407У | н408У | 14,30 | — | — |
| н408У | н409У | 43,04 | — | — |
| н409У | н410У | 15,22 | — | — |
| н410У | н411У | 34,47 | — | — |
| н411У | н407У | 7,82 | — | — |

3. Сведения о характеристиках уточняемого земельного участка с кадастровым номером 18:25:050010:201 :

| № п/п | Наименование характеристик земельного участка | Значение характеристики |
|-------|---|--|
| 1 | 2 | 3 |
| 1. | Адрес земельного участка | — |
| 1.1. | Сведения о местоположении земельного участка (при отсутствии адреса) в структурированном в соответствии с федеральной информационной адресной системой виде | Адрес ориентира: Удмуртская Респ. р. Ярский п. Яр ул. Больничная, дом 5-2, участок находится в км на на север от ориентира (Жилой дом) |
| 1.2. | Дополнительные сведения о местоположении земельного участка | — |

КАРТА-ПЛАН ТЕРРИТОРИИ

Сведения об уточняемых земельных участках

| 1 | 2 | 3 |
|------|---|---|
| 2. | Площадь земельного участка ± величина погрешности определения (вычисления) площади ($P \pm \Delta P$), м ² | 650±10 |
| 3. | Формула, примененная для вычисления предельной погрешности определения площади земельного участка, с подставленными значениями и итоговые (вычисленные) значения (ΔP), м ² | $\Delta P = 3,5 \cdot M_t \cdot \sqrt{P_{\text{док}}} = 3,5 \cdot 0,10 \cdot \sqrt{737} = 10$ |
| 4. | Площадь земельного участка согласно сведениям Единого государственного реестра недвижимости ($P_{\text{кад}}$), м ² | 737 |
| 5. | Оценка расхождения P и $P_{\text{кад}}$ ($P - P_{\text{кад}}$), м ² | -87 |
| 6. | Предельный минимальный и максимальный размеры земельного участка ($P_{\text{мин}}$ и $P_{\text{макс}}$), м ² | — |
| 7. | Вид (виды) разрешенного использования | Индивидуальное жилищное строительство |
| 7.1. | Дополнительные сведения об использовании земельного участка | — |
| 8. | Кадастровый или иной государственный учетный номер (инвентарный) здания, сооружения, объекта незавершенного строительства, расположенного на земельном участке | — |
| 9. | Сведения о земельных участках (землях общего пользования, территории общего пользования), посредством которых обеспечивается доступ | земли общего пользования |
| 10. | Иные сведения | — |

4. Пояснения к сведениям об уточняемом земельном участке с кадастровым номером 18:25:050010:201 :

1. —

1. Сведения о характерных точках границы уточняемого земельного участка с кадастровым номером 18:25:050010:205 :

Система координат МСК-18

Зона № 2

| Обозначение характерных точек границ | Координаты, м | | | | Метод определения координат | Формулы, примененные для расчета средней квадратической погрешности определения координат характерных точек границ (M_t), с подставленными в такие формулы значениями и итоговые (вычисленные) значения M_t , м | Описание закрепления точки |
|--------------------------------------|--|---|--|------------|---------------------------------|---|----------------------------|
| | содержатся в Едином государственном реестре недвижимости | | определены в результате выполнения комплексных кадастровых работ | | | | |
| | X | Y | X | Y | | | |
| 1 | 2 | 3 | 4 | 5 | 6 | 7 | 8 |
| н412У | — | — | 543859,31 | 2165357,69 | Метод спутниковых геодезических | $M_t = \text{SQRT}(M1^2 + M2^2) = \text{SQRT}(0,06^2 + 0,08^2) = 0,1$ м | Временный межевой знак |

КАРТА-ПЛАН ТЕРРИТОРИИ

Сведения об уточняемых земельных участках

| | | | | | измерений (определений) | | |
|-------|---|---|-----------|------------|---|--|------------------------|
| н413У | — | — | 543869,21 | 2165368,81 | Метод спутниковых геодезических измерений (определений) | $Mt = \text{SQRT}(M1^2 + M2^2) = \text{SQRT}(0,06^2 + 0,08^2) = 0,1 \text{ м}$ | Временный межевой знак |
| н414У | — | — | 543868,88 | 2165369,03 | Метод спутниковых геодезических измерений (определений) | $Mt = \text{SQRT}(M1^2 + M2^2) = \text{SQRT}(0,06^2 + 0,08^2) = 0,1 \text{ м}$ | Временный межевой знак |
| н415У | — | — | 543836,46 | 2165398,55 | Метод спутниковых геодезических измерений (определений) | $Mt = \text{SQRT}(M1^2 + M2^2) = \text{SQRT}(0,06^2 + 0,08^2) = 0,1 \text{ м}$ | Временный межевой знак |
| н416У | — | — | 543827,50 | 2165390,19 | Метод спутниковых геодезических измерений (определений) | $Mt = \text{SQRT}(M1^2 + M2^2) = \text{SQRT}(0,06^2 + 0,08^2) = 0,1 \text{ м}$ | Временный межевой знак |
| н417У | — | — | 543826,05 | 2165388,87 | Метод спутниковых геодезических измерений (определений) | $Mt = \text{SQRT}(M1^2 + M2^2) = \text{SQRT}(0,06^2 + 0,08^2) = 0,1 \text{ м}$ | Временный межевой знак |
| н418У | — | — | 543825,40 | 2165387,51 | Метод спутниковых геодезических измерений (определений) | $Mt = \text{SQRT}(M1^2 + M2^2) = \text{SQRT}(0,06^2 + 0,08^2) = 0,1 \text{ м}$ | Временный межевой знак |
| н419У | — | — | 543826,57 | 2165386,59 | Метод спутниковых геодезических измерений (определений) | $Mt = \text{SQRT}(M1^2 + M2^2) = \text{SQRT}(0,06^2 + 0,08^2) = 0,1 \text{ м}$ | Временный межевой знак |
| н420У | — | — | 543850,19 | 2165366,01 | Метод спутниковых геодезических измерений (определений) | $Mt = \text{SQRT}(M1^2 + M2^2) = \text{SQRT}(0,06^2 + 0,08^2) = 0,1 \text{ м}$ | Временный межевой знак |
| н421У | — | — | 543854,82 | 2165361,41 | Метод спутниковых геодезических измерений | $Mt = \text{SQRT}(M1^2 + M2^2) = \text{SQRT}(0,06^2 + 0,08^2) = 0,1 \text{ м}$ | Временный межевой знак |

КАРТА-ПЛАН ТЕРРИТОРИИ

Сведения об уточняемых земельных участках

| | | | | | (определений) | | |
|-------|-----------|------------|-----------|------------|---|--|------------------------|
| н412У | — | — | 543859,31 | 2165357,69 | Метод спутниковых геодезических измерений (определений) | $Mt = \sqrt{M1^2 + M2^2} = \sqrt{0,06^2 + 0,08^2} = 0,1 \text{ м}$ | Временный межевой знак |
| 1302 | 543861,25 | 2165357,71 | — | — | Метод спутниковых геодезических измерений (определений) | $Mt = \sqrt{M1^2 + M2^2} = \sqrt{0,06^2 + 0,08^2} = 0,1 \text{ м}$ | — |
| 1303 | 543869,90 | 2165368,20 | — | — | Метод спутниковых геодезических измерений (определений) | $Mt = \sqrt{M1^2 + M2^2} = \sqrt{0,06^2 + 0,08^2} = 0,1 \text{ м}$ | — |
| 1304 | 543837,00 | 2165397,12 | — | — | Метод спутниковых геодезических измерений (определений) | $Mt = \sqrt{M1^2 + M2^2} = \sqrt{0,06^2 + 0,08^2} = 0,1 \text{ м}$ | — |
| 1305 | 543827,20 | 2165386,83 | — | — | Метод спутниковых геодезических измерений (определений) | $Mt = \sqrt{M1^2 + M2^2} = \sqrt{0,06^2 + 0,08^2} = 0,1 \text{ м}$ | — |

2. Сведения о частях границ уточняемого земельного участка с кадастровым номером 18:25:050010:205 :

| Обозначение части границ | | Горизонтальное положение (S), м | Описание прохождения части границ | Сведения о согласовании местоположения границ (согласовано/спорное) |
|--------------------------|-------|---------------------------------|-----------------------------------|---|
| от т. | до т. | | | |
| 1 | 2 | 3 | 4 | 5 |
| н412У | н413У | 14,89 | — | — |
| н413У | н414У | 0,40 | — | — |
| н414У | н415У | 43,85 | — | — |
| н415У | н416У | 12,25 | — | — |
| н416У | н417У | 1,96 | — | — |
| н417У | н418У | 1,51 | — | — |
| н418У | н419У | 1,49 | — | — |
| н419У | н420У | 31,33 | — | — |
| н420У | н421У | 6,53 | — | — |
| н421У | н412У | 5,83 | — | — |

КАРТА-ПЛАН ТЕРРИТОРИИ

Сведения об уточняемых земельных участках

3. Сведения о характеристиках уточняемого земельного участка с кадастровым номером 18:25:050010:205 :

| № п/п | Наименование характеристик земельного участка | Значение характеристики |
|-------|---|--|
| 1 | 2 | 3 |
| 1. | Адрес земельного участка | — |
| 1.1. | Сведения о местоположении земельного участка (при отсутствии адреса) в структурированном в соответствии с федеральной информационной адресной системой виде | Удмуртская Республика, Ярский район, п. Яр, ул. Больничная, дом 7а |
| 1.2. | Дополнительные сведения о местоположении земельного участка | — |
| 2. | Площадь земельного участка ± величина погрешности определения (вычисления) площади ($P \pm \Delta P$), м ² | 679±9 |
| 3. | Формула, примененная для вычисления предельной погрешности определения площади земельного участка, с подставленными значениями и итоговые (вычисленные) значения (ΔP), м ² | $\Delta P = 3,5 \cdot M_t \cdot \sqrt{P_{\text{ДОК}}} = 3,5 \cdot 0,10 \cdot \sqrt{615} = 9$ |
| 4. | Площадь земельного участка согласно сведениям Единого государственного реестра недвижимости ($P_{\text{кад}}$), м ² | 615 |
| 5. | Оценка расхождения P и $P_{\text{кад}}$ ($P - P_{\text{кад}}$), м ² | 64 |
| 6. | Предельный минимальный и максимальный размеры земельного участка ($P_{\text{мин}}$ и $P_{\text{макс}}$), м ² | — |
| 7. | Вид (виды) разрешенного использования | Индивидуальное жилищное строительство |
| 7.1. | Дополнительные сведения об использовании земельного участка | — |
| 8. | Кадастровый или иной государственный учетный номер (инвентарный) здания, сооружения, объекта незавершенного строительства, расположенного на земельном участке | — |
| 9. | Сведения о земельных участках (землях общего пользования, территории общего пользования), посредством которых обеспечивается доступ | земли общего пользования |
| 10. | Иные сведения | — |

4. Пояснения к сведениям об уточняемом земельном участке с кадастровым номером 18:25:050010:205 :

| | |
|----|---|
| 1. | — |
|----|---|

1. Сведения о характерных точках границы уточняемого земельного участка с кадастровым номером 18:25:050010:212 :

КАРТА-ПЛАН ТЕРРИТОРИИ

Сведения об уточняемых земельных участках

| Система координат МСК-18 | | | | | Зона № 2 | | |
|--|--|---|---|------------|--|---|----------------------------------|
| Обозначение характерных точек границ | Координаты, м | | | | Метод определения координат | Формулы, примененные для расчета средней квадратической погрешности определения координат характерных точек границ (M _t), с подставленными в такие формулы значениями и итоговые (вычисленные) значения M _t , м | Описание закрепления точки |
| | содержатся в Едином государственном реестре недвижимости | | определены в результате выполнения комплексных кадастровых работ | | | | |
| | X | Y | X | Y | | | |
| 1 | 2 | 3 | 4 | 5 | 6 | 7 | 8 |
| н267У | — | — | 544046,11 | 2165491,52 | Метод спутниковых геодезических измерений (определений) | $M_t = \sqrt{M_1^2 + M_2^2} = \sqrt{0,06^2 + 0,08^2} = 0,1 \text{ м}$ | Временный межевой знак |
| н266У | — | — | 544063,83 | 2165509,52 | Метод спутниковых геодезических измерений (определений) | $M_t = \sqrt{M_1^2 + M_2^2} = \sqrt{0,06^2 + 0,08^2} = 0,1 \text{ м}$ | Временный межевой знак |
| н422У | — | — | 544039,54 | 2165529,76 | Метод спутниковых геодезических измерений (определений) | $M_t = \sqrt{M_1^2 + M_2^2} = \sqrt{0,06^2 + 0,08^2} = 0,1 \text{ м}$ | Временный межевой знак |
| н423У | — | — | 544030,77 | 2165536,98 | Метод спутниковых геодезических измерений (определений) | $M_t = \sqrt{M_1^2 + M_2^2} = \sqrt{0,06^2 + 0,08^2} = 0,1 \text{ м}$ | Временный межевой знак |
| н424У | — | — | 544023,69 | 2165528,70 | Метод спутниковых геодезических измерений (определений) | $M_t = \sqrt{M_1^2 + M_2^2} = \sqrt{0,06^2 + 0,08^2} = 0,1 \text{ м}$ | Временный межевой знак |
| н425У | — | — | 544008,46 | 2165510,49 | Метод спутниковых геодезических измерений (определений) | $M_t = \sqrt{M_1^2 + M_2^2} = \sqrt{0,06^2 + 0,08^2} = 0,1 \text{ м}$ | Временный межевой знак |
| н426У | — | — | 544038,17 | 2165486,97 | Метод спутниковых | $M_t = \sqrt{M_1^2 + M_2^2} =$ | Временный |

КАРТА-ПЛАН ТЕРРИТОРИИ

Сведения об уточняемых земельных участках

| | | | | | | | |
|-------|---|---|-----------|------------|---|---|------------------------|
| | | | | | геодезических измерений (определений) | $\text{SQRT}(0,06^2+0,08^2) = 0,1 \text{ м}$ | межевой знак |
| н427У | — | — | 544040,29 | 2165486,05 | Метод спутниковых геодезических измерений (определений) | $M_t = \text{SQRT}(M_1^2+M_2^2) = \text{SQRT}(0,06^2+0,08^2) = 0,1 \text{ м}$ | Временный межевой знак |
| н267У | — | — | 544046,11 | 2165491,52 | Метод спутниковых геодезических измерений (определений) | $M_t = \text{SQRT}(M_1^2+M_2^2) = \text{SQRT}(0,06^2+0,08^2) = 0,1 \text{ м}$ | Временный межевой знак |

2. Сведения о частях границ уточняемого земельного участка с кадастровым номером 18:25:050010:212 :

| Обозначение части границ | | Горизонтальное проложение (S), м | Описание прохождения части границ | Сведения о согласовании местоположения границ(согласовано/спорное) |
|--------------------------|-------|----------------------------------|-----------------------------------|--|
| от т. | до т. | | | |
| 1 | 2 | 3 | 4 | 5 |
| н267У | н266У | 25,26 | — | — |
| н266У | н422У | 31,62 | — | — |
| н422У | н423У | 11,36 | — | — |
| н423У | н424У | 10,89 | — | — |
| н424У | н425У | 23,74 | — | — |
| н425У | н426У | 37,89 | — | — |
| н426У | н427У | 2,31 | — | — |
| н427У | н267У | 7,99 | — | — |

3. Сведения о характеристиках уточняемого земельного участка с кадастровым номером 18:25:050010:212 :

| № п/п | Наименование характеристик земельного участка | Значение характеристики |
|-------|---|--|
| 1 | 2 | 3 |
| 1. | Адрес земельного участка | — |
| 1.1. | Сведения о местоположении земельного участка (при отсутствии адреса) в структурированном в соответствии с федеральной информационной адресной системой виде | Адрес ориентира: Респ. Удмуртская район Ярский п. Яр ул. Больничная, дом 12 |
| 1.2. | Дополнительные сведения о местоположении земельного участка | — |
| 2. | Площадь земельного участка ± величина погрешности определения(вычисления) площади ($P \pm \Delta P$), м ² | 1423±14 |
| 3. | Формула, примененная для вычисления предельной погрешности определения площади земельного участка, с подставленными значениями | $\Delta P = 3,5 \cdot M_t \cdot \sqrt{P_{\text{док}}} = 3,5 \cdot 0,10 \cdot \sqrt{1569} = 14$ |

КАРТА-ПЛАН ТЕРРИТОРИИ

Сведения об уточняемых земельных участках

| 1 | 2 | 3 |
|------|--|--|
| | и итоговые (вычисленные) значения (ΔP), м ² | |
| 4. | Площадь земельного участка согласно сведениям Единого государственного реестра недвижимости ($P_{\text{кад}}$), м ² | 1569 |
| 5. | Оценка расхождения P и $P_{\text{кад}}$ ($P - P_{\text{кад}}$), м ² | -146 |
| 6. | Предельный минимальный и максимальный размеры земельного участка ($P_{\text{мин}}$ и $P_{\text{макс}}$), м ² | — |
| 7. | Вид (виды) разрешенного использования | Для ведения личного подсобного хозяйства |
| 7.1. | Дополнительные сведения об использовании земельного участка | — |
| 8. | Кадастровый или иной государственный учетный номер (инвентарный) здания, сооружения, объекта незавершенного строительства, расположенного на земельном участке | — |
| 9. | Сведения о земельных участках (землях общего пользования, территории общего пользования), посредством которых обеспечивается доступ | земли общего пользования |
| 10. | Иные сведения | — |

4. Пояснения к сведениям об уточняемом земельном участке с кадастровым номером 18:25:050010:212 :

1. —

1. Сведения о характерных точках границы уточняемого земельного участка с кадастровым номером 18:25:050010:217 :

Система координат —

Зона № —

| Обозначение характерных точек границ | Координаты, м | | | | Метод определения координат | Формулы, примененные для расчета средней квадратической погрешности определения координат характерных точек границ (M_i), с подставленными в такие формулы значениями и итоговые (вычисленные) значения M_i , м | Описание закрепления точки |
|--------------------------------------|--|---|--|---|-----------------------------|---|----------------------------|
| | содержатся в Едином государственном реестре недвижимости | | определены в результате выполнения комплексных кадастровых работ | | | | |
| | X | Y | X | Y | | | |
| 1 | 2 | 3 | 4 | 5 | 6 | 7 | 8 |
| — | — | — | — | — | — | — | — |

2. Сведения о частях границ уточняемого земельного участка с кадастровым номером 18:25:050010:217 :

| Обозначение части границ | Горизонтальное проложение (S), м | Описание прохождения части границ | Сведения о согласовании местоположения границ (согласовано/спорное) |
|--------------------------|----------------------------------|-----------------------------------|---|
| от т. | | | |
| | | | |

КАРТА-ПЛАН ТЕРРИТОРИИ

Сведения об уточняемых земельных участках

| | | | | |
|---|---|---|---|---|
| 1 | 2 | 3 | 4 | 5 |
| — | — | — | — | — |

3. Сведения о характеристиках уточняемого земельного участка с кадастровым номером 18:25:050010:217 :

| № п/п | Наименование характеристик земельного участка | Значение характеристики |
|-------|---|--|
| 1 | 2 | 3 |
| 1. | Адрес земельного участка | — |
| 1.1. | Сведения о местоположении земельного участка (при отсутствии адреса) в структурированном в соответствии с федеральной информационной адресной системой виде | Адрес ориентира: Удмуртская Респ. р. Ярский п. Яр ул. Больничная, дом 20-1 |
| 1.2. | Дополнительные сведения о местоположении земельного участка | — |
| 2. | Площадь земельного участка ± величина погрешности определения(вычисления) площади ($P \pm \Delta P$), м ² | —±5 |
| 3. | Формула, примененная для вычисления предельной погрешности определения площади земельного участка, с подставленными значениями и итоговые (вычисленные) значения (ΔP), м ² | $\Delta P = 3,5 \cdot M_t \cdot \sqrt{P_{\text{док}}} = 3,5 \cdot 0,10 \cdot \sqrt{225} = 5$ |
| 4. | Площадь земельного участка согласно сведениям Единого государственного реестра недвижимости ($P_{\text{кад}}$), м ² | 225 |
| 5. | Оценка расхождения P и $P_{\text{кад}}$ ($P - P_{\text{кад}}$), м ² | — |
| 6. | Предельный минимальный и максимальный размеры земельного участка ($P_{\text{мин}}$ и $P_{\text{макс}}$), м ² | — |
| 7. | Вид (виды) разрешенного использования | ведение личного подсобного хозяйства |
| 7.1. | Дополнительные сведения об использовании земельного участка | — |
| 8. | Кадастровый или иной государственный учетный номер (инвентарный) здания, сооружения, объекта незавершенного строительства, расположенного на земельном участке | — |
| 9. | Сведения о земельных участках (землях общего пользования, территории общего пользования), посредством которых обеспечивается доступ | земли общего пользования |
| 10. | Иные сведения | — |

4. Пояснения к сведениям об уточняемом земельном участке с кадастровым номером 18:25:050010:217 :

| | |
|----|---|
| 1. | — |
|----|---|

1. Сведения о характерных точках границы уточняемого земельного участка с кадастровым номером 18:25:050010:220 :

КАРТА-ПЛАН ТЕРРИТОРИИ

Сведения об уточняемых земельных участках

Система координат —

Зона № —

| Обозначение характерных точек границ | Координаты, м | | | | Метод определения координат | Формулы, примененные для расчета средней квадратической погрешности определения координат характерных точек границ (M_t), с подставленными в такие формулы значениями и итоговые (вычисленные) значения M_t , м | Описание закрепления точки |
|--|--|---|---|---|--------------------------------|--|----------------------------------|
| | содержатся в Едином государственном реестре недвижимости | | определены в результате выполнения комплексных кадастровых работ | | | | |
| | X | Y | X | Y | | | |
| 1 | 2 | 3 | 4 | 5 | 6 | 7 | 8 |
| — | — | — | — | — | — | — | — |

2. Сведения о частях границ уточняемого земельного участка с кадастровым номером 18:25:050010:220 :

| Обозначение части границ | | Горизонтальное проложение (S), м | Описание прохождения части границ | Сведения о согласовании местоположения границ(согласовано/спорное) |
|--------------------------|-------|-------------------------------------|--------------------------------------|---|
| от т. | до т. | | | |
| 1 | 2 | 3 | 4 | 5 |
| — | — | — | — | — |

3. Сведения о характеристиках уточняемого земельного участка с кадастровым номером 18:25:050010:220 :

| № п/п | Наименование характеристик земельного участка | Значение характеристики |
|-------|---|--|
| 1 | 2 | 3 |
| 1. | Адрес земельного участка | — |
| 1.1. | Сведения о местоположении земельного участка (при отсутствии адреса) в структурированном в соответствии с федеральной информационной адресной системой виде | Удмуртская Республика, Ярский район, п. Яр, ул. Больничная, 20-4 |
| 1.2. | Дополнительные сведения о местоположении земельного участка | — |
| 2. | Площадь земельного участка ± величина погрешности определения(вычисления) площади ($P \pm \Delta P$), м ² | —±7 |
| 3. | Формула, примененная для вычисления предельной погрешности определения площади земельного участка, с подставленными значениями и итоговые (вычисленные) значения (ΔP), м ² | $\Delta P = 3,5 \cdot M_t \cdot \sqrt{P_{\text{док}}} = 3,5 \cdot 0,10 \cdot \sqrt{398} = 7$ |
| 4. | Площадь земельного участка согласно сведениям Единого государственного реестра недвижимости ($P_{\text{кад}}$), м ² | 398 |
| 5. | Оценка расхождения P и $P_{\text{кад}}$ ($P - P_{\text{кад}}$), м ² | — |
| 6. | Предельный минимальный и максимальный размеры земельного участка | — |

КАРТА-ПЛАН ТЕРРИТОРИИ

Сведения об уточняемых земельных участках

| 1 | 2 | 3 |
|------|--|--|
| | (Рмин и Рмакс), м ² | |
| 7. | Вид (виды) разрешенного использования | Для ведения личного подсобного хозяйства |
| 7.1. | Дополнительные сведения об использовании земельного участка | — |
| 8. | Кадастровый или иной государственный учетный номер (инвентарный) здания, сооружения, объекта незавершенного строительства, расположенного на земельном участке | — |
| 9. | Сведения о земельных участках (землях общего пользования, территории общего пользования), посредством которых обеспечивается доступ | земли общего пользования |
| 10. | Иные сведения | — |

4. Пояснения к сведениям об уточняемом земельном участке с кадастровым номером 18:25:050010:220 :

1. —

1. Сведения о характерных точках границы уточняемого земельного участка с кадастровым номером 18:25:050010:224 :

Система координат —

Зона № —

| Обозначение характерных точек границ | Координаты, м | | | | Метод определения координат | Формулы, примененные для расчета средней квадратической погрешности определения координат характерных точек границ (M _i), с подставленными в такие формулы значениями и итоговые (вычисленные) значения M _{ср} , м | Описание закрепления точки |
|--------------------------------------|--|---|--|---|-----------------------------|---|----------------------------|
| | содержатся в Едином государственном реестре недвижимости | | определены в результате выполнения комплексных кадастровых работ | | | | |
| | X | Y | X | Y | | | |
| 1 | 2 | 3 | 4 | 5 | 6 | 7 | 8 |
| — | — | — | — | — | — | — | — |

2. Сведения о частях границ уточняемого земельного участка с кадастровым номером 18:25:050010:224 :

| Обозначение части границ | | Горизонтальное проложение (S), м | Описание прохождения части границ | Сведения о согласовании местоположения границ(согласовано/спорное) |
|--------------------------|-------|----------------------------------|-----------------------------------|--|
| от т. | до т. | | | |
| 1 | 2 | 3 | 4 | 5 |
| — | — | — | — | — |

3. Сведения о характеристиках уточняемого земельного участка с кадастровым номером 18:25:050010:224 :

| № п/п | Наименование характеристик земельного участка | Значение характеристики |
|-------|---|-------------------------|
| 1 | 2 | 3 |
| | | |

КАРТА-ПЛАН ТЕРРИТОРИИ

Сведения об уточняемых земельных участках

| 1 | 2 | 3 |
|------|---|--|
| 1. | Адрес земельного участка | — |
| 1.1. | Сведения о местоположении земельного участка (при отсутствии адреса) в структурированном в соответствии с федеральной информационной адресной системой виде | Удмуртская Республика, Ярский район, п. Яр, ул. Больничная, д. 22, кв. 6 |
| 1.2. | Дополнительные сведения о местоположении земельного участка | — |
| 2. | Площадь земельного участка \pm величина погрешности определения(вычисления) площади ($P \pm \Delta P$), м ² | — \pm 5 |
| 3. | Формула, примененная для вычисления предельной погрешности определения площади земельного участка, с подставленными значениями и итоговые (вычисленные) значения (ΔP), м ² | $\Delta P = 3,5 \cdot M_t \cdot \sqrt{P_{\text{док}}} = 3,5 \cdot 0,10 \cdot \sqrt{186} = 5$ |
| 4. | Площадь земельного участка согласно сведениям Единого государственного реестра недвижимости ($P_{\text{кад}}$), м ² | 186 |
| 5. | Оценка расхождения P и $P_{\text{кад}}$ ($P - P_{\text{кад}}$), м ² | — |
| 6. | Предельный минимальный и максимальный размеры земельного участка ($P_{\text{мин}}$ и $P_{\text{макс}}$), м ² | — |
| 7. | Вид (виды) разрешенного использования | Для индивидуального жилищного строительства |
| 7.1. | Дополнительные сведения об использовании земельного участка | — |
| 8. | Кадастровый или иной государственный учетный номер (инвентарный) здания, сооружения, объекта незавершенного строительства, расположенного на земельном участке | — |
| 9. | Сведения о земельных участках (землях общего пользования, территории общего пользования), посредством которых обеспечивается доступ | земли общего пользования |
| 10. | Иные сведения | — |

4. Пояснения к сведениям об уточняемом земельном участке с кадастровым номером 18:25:050010:224 :

1. —

1. Сведения о характерных точках границы уточняемого земельного участка с кадастровым номером 18:25:050010:225 :

КАРТА-ПЛАН ТЕРРИТОРИИ

Сведения об уточняемых земельных участках

Система координат МСК-18

Зона № 2

| Обозначение характерных точек границ | Координаты, м | | | | Метод определения координат | Формулы, примененные для расчета средней квадратической погрешности определения координат характерных точек границ (M _t), с подставленными в такие формулы значениями и итоговые (вычисленные) значения M _t , м | Описание закрепления точки |
|--|--|---|---|------------|--|---|----------------------------------|
| | содержатся в Едином государственном реестре недвижимости | | определены в результате выполнения комплексных кадастровых работ | | | | |
| | X | Y | X | Y | | | |
| 1 | 2 | 3 | 4 | 5 | 6 | 7 | 8 |
| н428У | — | — | 543926,27 | 2165342,49 | Метод спутниковых геодезических измерений (определений) | $M_t = \text{SQRT}(M_1^2 + M_2^2) = \text{SQRT}(0,06^2 + 0,08^2) = 0,1 \text{ м}$ | Временный межевой знак |
| н429У | — | — | 543934,98 | 2165355,41 | Метод спутниковых геодезических измерений (определений) | $M_t = \text{SQRT}(M_1^2 + M_2^2) = \text{SQRT}(0,06^2 + 0,08^2) = 0,1 \text{ м}$ | Временный межевой знак |
| н430У | — | — | 543931,34 | 2165359,57 | Метод спутниковых геодезических измерений (определений) | $M_t = \text{SQRT}(M_1^2 + M_2^2) = \text{SQRT}(0,06^2 + 0,08^2) = 0,1 \text{ м}$ | Временный межевой знак |
| н431У | — | — | 543901,84 | 2165383,18 | Метод спутниковых геодезических измерений (определений) | $M_t = \text{SQRT}(M_1^2 + M_2^2) = \text{SQRT}(0,06^2 + 0,08^2) = 0,1 \text{ м}$ | Временный межевой знак |
| н432У | — | — | 543897,69 | 2165378,45 | Метод спутниковых геодезических измерений (определений) | $M_t = \text{SQRT}(M_1^2 + M_2^2) = \text{SQRT}(0,06^2 + 0,08^2) = 0,1 \text{ м}$ | Временный межевой знак |
| н433У | — | — | 543895,37 | 2165380,38 | Метод спутниковых геодезических измерений (определений) | $M_t = \text{SQRT}(M_1^2 + M_2^2) = \text{SQRT}(0,06^2 + 0,08^2) = 0,1 \text{ м}$ | Временный межевой знак |
| н434У | — | — | 543889,43 | 2165373,37 | Метод спутниковых | $M_t = \text{SQRT}(M_1^2 + M_2^2) =$ | Временный |

КАРТА-ПЛАН ТЕРРИТОРИИ

Сведения об уточняемых земельных участках

| | | | | | | | |
|-------|---|---|-----------|------------|---|---|------------------------|
| | | | | | геодезических измерений (определений) | $\text{SQRT}(0,06^2+0,08^2) = 0,1 \text{ м}$ | межевой знак |
| н435У | — | — | 543902,72 | 2165360,76 | Метод спутниковых геодезических измерений (определений) | $M_t = \text{SQRT}(M_1^2+M_2^2) = \text{SQRT}(0,06^2+0,08^2) = 0,1 \text{ м}$ | Временный межевой знак |
| н428У | — | — | 543926,27 | 2165342,49 | Метод спутниковых геодезических измерений (определений) | $M_t = \text{SQRT}(M_1^2+M_2^2) = \text{SQRT}(0,06^2+0,08^2) = 0,1 \text{ м}$ | Временный межевой знак |

2. Сведения о частях границ уточняемого земельного участка с кадастровым номером 18:25:050010:225 :

| Обозначение части границ | | Горизонтальное проложение (S), м | Описание прохождения части границ | Сведения о согласовании местоположения границ(согласовано/спорное) |
|--------------------------|-------|----------------------------------|-----------------------------------|--|
| от т. | до т. | | | |
| 1 | 2 | 3 | 4 | 5 |
| н428У | н429У | 15,58 | — | — |
| н429У | н430У | 5,53 | — | — |
| н430У | н431У | 37,78 | — | — |
| н431У | н432У | 6,29 | — | — |
| н432У | н433У | 3,02 | — | — |
| н433У | н434У | 9,19 | — | — |
| н434У | н435У | 18,32 | — | — |
| н435У | н428У | 29,81 | — | — |

3. Сведения о характеристиках уточняемого земельного участка с кадастровым номером 18:25:050010:225 :

| № п/п | Наименование характеристик земельного участка | Значение характеристики |
|-------|---|---|
| 1 | 2 | 3 |
| 1. | Адрес земельного участка | — |
| 1.1. | Сведения о местоположении земельного участка (при отсутствии адреса) в структурированном в соответствии с федеральной информационной адресной системой виде | Удмуртская Республика, Ярский район, п. Яр, ул. Больничная, дом 24, кв. 1 |
| 1.2. | Дополнительные сведения о местоположении земельного участка | — |
| 2. | Площадь земельного участка ± величина погрешности определения(вычисления) площади ($P \pm \Delta P$), м ² | 758±10 |
| 3. | Формула, примененная для вычисления предельной погрешности определения площади земельного участка, с подставленными значениями | $\Delta P = 3,5 \cdot M_t \cdot \sqrt{P_{\text{док}}} = 3,5 \cdot 0,10 \cdot \sqrt{798} = 10$ |

КАРТА-ПЛАН ТЕРРИТОРИИ

Сведения об уточняемых земельных участках

| 1 | 2 | 3 |
|------|--|---------------------------------------|
| | и итоговые (вычисленные) значения (ΔP), м ² | |
| 4. | Площадь земельного участка согласно сведениям Единого государственного реестра недвижимости ($P_{\text{кад}}$), м ² | 798 |
| 5. | Оценка расхождения P и $P_{\text{кад}}$ ($P - P_{\text{кад}}$), м ² | -40 |
| 6. | Предельный минимальный и максимальный размеры земельного участка ($P_{\text{мин}}$ и $P_{\text{макс}}$), м ² | — |
| 7. | Вид (виды) разрешенного использования | Индивидуальное жилищное строительство |
| 7.1. | Дополнительные сведения об использовании земельного участка | — |
| 8. | Кадастровый или иной государственный учетный номер (инвентарный) здания, сооружения, объекта незавершенного строительства, расположенного на земельном участке | — |
| 9. | Сведения о земельных участках (землях общего пользования, территории общего пользования), посредством которых обеспечивается доступ | земли общего пользования |
| 10. | Иные сведения | — |

4. Пояснения к сведениям об уточняемом земельном участке с кадастровым номером 18:25:050010:225 :

1. —

1. Сведения о характерных точках границы уточняемого земельного участка с кадастровым номером 18:25:050010:226 :

Система координат —

Зона № —

| Обозначение характерных точек границ | Координаты, м | | | | Метод определения координат | Формулы, примененные для расчета средней квадратической погрешности определения координат характерных точек границ (M_i), с подставленными в такие формулы значениями и итоговые (вычисленные) значения M_i , м | Описание закрепления точки |
|--------------------------------------|--|---|--|---|-----------------------------|---|----------------------------|
| | содержатся в Едином государственном реестре недвижимости | | определены в результате выполнения комплексных кадастровых работ | | | | |
| | X | Y | X | Y | | | |
| 1 | 2 | 3 | 4 | 5 | 6 | 7 | 8 |
| — | — | — | — | — | — | — | — |

2. Сведения о частях границ уточняемого земельного участка с кадастровым номером 18:25:050010:226 :

| Обозначение части границ | Горизонтальное проложение (S), м | Описание прохождения части границ | Сведения о согласовании местоположения границ (согласовано/спорное) |
|--------------------------|----------------------------------|-----------------------------------|---|
| от т. | | | |
| | | | |

КАРТА-ПЛАН ТЕРРИТОРИИ

Сведения об уточняемых земельных участках

| | | | | |
|---|---|---|---|---|
| 1 | 2 | 3 | 4 | 5 |
| — | — | — | — | — |

3. Сведения о характеристиках уточняемого земельного участка с кадастровым номером 18:25:050010:226 :

| № п/п | Наименование характеристик земельного участка | Значение характеристики |
|-------|---|--|
| 1 | 2 | 3 |
| 1. | Адрес земельного участка | — |
| 1.1. | Сведения о местоположении земельного участка (при отсутствии адреса) в структурированном в соответствии с федеральной информационной адресной системой виде | Адрес ориентира: Респ. Удмуртская район Ярский п. Яр ул. Больничная, дом 26-2 |
| 1.2. | Дополнительные сведения о местоположении земельного участка | — |
| 2. | Площадь земельного участка ± величина погрешности определения(вычисления) площади ($P \pm \Delta P$), м ² | —±8 |
| 3. | Формула, примененная для вычисления предельной погрешности определения площади земельного участка, с подставленными значениями и итоговые (вычисленные) значения (ΔP), м ² | $\Delta P = 3,5 \cdot M_t \cdot \sqrt{P_{\text{док}}} = 3,5 \cdot 0,10 \cdot \sqrt{566} = 8$ |
| 4. | Площадь земельного участка согласно сведениям Единого государственного реестра недвижимости ($P_{\text{кад}}$), м ² | 566 |
| 5. | Оценка расхождения P и $P_{\text{кад}}$ ($P - P_{\text{кад}}$), м ² | — |
| 6. | Предельный минимальный и максимальный размеры земельного участка ($P_{\text{мин}}$ и $P_{\text{макс}}$), м ² | — |
| 7. | Вид (виды) разрешенного использования | Для ведения личного подсобного хозяйства |
| 7.1. | Дополнительные сведения об использовании земельного участка | — |
| 8. | Кадастровый или иной государственный учетный номер (инвентарный) здания, сооружения, объекта незавершенного строительства, расположенного на земельном участке | — |
| 9. | Сведения о земельных участках (землях общего пользования, территории общего пользования), посредством которых обеспечивается доступ | земли общего пользования |
| 10. | Иные сведения | — |

4. Пояснения к сведениям об уточняемом земельном участке с кадастровым номером 18:25:050010:226 :

| | |
|----|---|
| 1. | — |
|----|---|

1. Сведения о характерных точках границы уточняемого земельного участка с кадастровым номером 18:25:050010:227 :

КАРТА-ПЛАН ТЕРРИТОРИИ

Сведения об уточняемых земельных участках

| Система координат МСК-18 | | | | | Зона № 2 | | |
|--|--|---|---|------------|--|---|----------------------------------|
| Обозначение характерных точек границ | Координаты, м | | | | Метод определения координат | Формулы, примененные для расчета средней квадратической погрешности определения координат характерных точек границ (M _t), с подставленными в такие формулы значениями и итоговые (вычисленные) значения M _t , м | Описание закрепления точки |
| | содержатся в Едином государственном реестре недвижимости | | определены в результате выполнения комплексных кадастровых работ | | | | |
| | X | Y | X | Y | | | |
| 1 | 2 | 3 | 4 | 5 | 6 | 7 | 8 |
| н436У | — | — | 543890,40 | 2165289,64 | Метод спутниковых геодезических измерений (определений) | $M_t = \sqrt{M_1^2 + M_2^2} = \sqrt{0,06^2 + 0,08^2} = 0,1 \text{ м}$ | Временный межевой знак |
| н437У | — | — | 543888,09 | 2165292,39 | Метод спутниковых геодезических измерений (определений) | $M_t = \sqrt{M_1^2 + M_2^2} = \sqrt{0,06^2 + 0,08^2} = 0,1 \text{ м}$ | Временный межевой знак |
| н438У | — | — | 543898,22 | 2165306,45 | Метод спутниковых геодезических измерений (определений) | $M_t = \sqrt{M_1^2 + M_2^2} = \sqrt{0,06^2 + 0,08^2} = 0,1 \text{ м}$ | Временный межевой знак |
| н439У | — | — | 543862,40 | 2165337,06 | Метод спутниковых геодезических измерений (определений) | $M_t = \sqrt{M_1^2 + M_2^2} = \sqrt{0,06^2 + 0,08^2} = 0,1 \text{ м}$ | Временный межевой знак |
| н440У | — | — | 543857,21 | 2165331,28 | Метод спутниковых геодезических измерений (определений) | $M_t = \sqrt{M_1^2 + M_2^2} = \sqrt{0,06^2 + 0,08^2} = 0,1 \text{ м}$ | Временный межевой знак |
| н441У | — | — | 543855,22 | 2165332,73 | Метод спутниковых геодезических измерений (определений) | $M_t = \sqrt{M_1^2 + M_2^2} = \sqrt{0,06^2 + 0,08^2} = 0,1 \text{ м}$ | Временный межевой знак |
| н442У | — | — | 543849,53 | 2165326,25 | Метод спутниковых | $M_t = \sqrt{M_1^2 + M_2^2} =$ | Временный |

КАРТА-ПЛАН ТЕРРИТОРИИ

Сведения об уточняемых земельных участках

| | | | | | | | |
|-------|-----------|------------|-----------|------------|---|--|------------------------|
| | | | | | геодезических измерений (определений) | $\text{SQRT}(0,06^2+0,08^2) = 0,1 \text{ м}$ | межевой знак |
| н443У | — | — | 543842,86 | 2165318,58 | Метод спутниковых геодезических измерений (определений) | $Mt = \text{SQRT}(M1^2+M2^2) = \text{SQRT}(0,06^2+0,08^2) = 0,1 \text{ м}$ | Временный межевой знак |
| н444У | — | — | 543844,96 | 2165316,66 | Метод спутниковых геодезических измерений (определений) | $Mt = \text{SQRT}(M1^2+M2^2) = \text{SQRT}(0,06^2+0,08^2) = 0,1 \text{ м}$ | Временный межевой знак |
| н445У | — | — | 543840,37 | 2165310,61 | Метод спутниковых геодезических измерений (определений) | $Mt = \text{SQRT}(M1^2+M2^2) = \text{SQRT}(0,06^2+0,08^2) = 0,1 \text{ м}$ | Временный межевой знак |
| 964 | 543867,63 | 2165289,33 | 543867,63 | 2165289,33 | Метод спутниковых геодезических измерений (определений) | $Mt = \text{SQRT}(M1^2+M2^2) = \text{SQRT}(0,06^2+0,08^2) = 0,1 \text{ м}$ | — |
| 1330 | 543869,98 | 2165287,63 | — | — | Метод спутниковых геодезических измерений (определений) | $Mt = \text{SQRT}(M1^2+M2^2) = \text{SQRT}(0,06^2+0,08^2) = 0,1 \text{ м}$ | — |
| 1331 | 543876,65 | 2165295,91 | — | — | Метод спутниковых геодезических измерений (определений) | $Mt = \text{SQRT}(M1^2+M2^2) = \text{SQRT}(0,06^2+0,08^2) = 0,1 \text{ м}$ | — |
| 1332 | 543878,71 | 2165294,25 | — | — | Метод спутниковых геодезических измерений (определений) | $Mt = \text{SQRT}(M1^2+M2^2) = \text{SQRT}(0,06^2+0,08^2) = 0,1 \text{ м}$ | — |
| 1333 | 543882,46 | 2165299,24 | — | — | Метод спутниковых геодезических измерений (определений) | $Mt = \text{SQRT}(M1^2+M2^2) = \text{SQRT}(0,06^2+0,08^2) = 0,1 \text{ м}$ | — |
| 1334 | 543880,31 | 2165301,09 | — | — | Метод спутниковых геодезических измерений (определений) | $Mt = \text{SQRT}(M1^2+M2^2) = \text{SQRT}(0,06^2+0,08^2) = 0,1 \text{ м}$ | — |

КАРТА-ПЛАН ТЕРРИТОРИИ

Сведения об уточняемых земельных участках

| | | | | | измерений (определений) | | |
|-------|-----------|------------|-----------|------------|---|--|------------------------|
| 1335 | 543890,08 | 2165313,00 | — | — | Метод спутниковых геодезических измерений (определений) | $Mt = \text{SQRT}(M1^2+M2^2) = \text{SQRT}(0,06^2+0,08^2) = 0,1 \text{ м}$ | — |
| 1336 | 543861,61 | 2165335,94 | — | — | Метод спутниковых геодезических измерений (определений) | $Mt = \text{SQRT}(M1^2+M2^2) = \text{SQRT}(0,06^2+0,08^2) = 0,1 \text{ м}$ | — |
| 1337 | 543859,61 | 2165337,90 | — | — | Метод спутниковых геодезических измерений (определений) | $Mt = \text{SQRT}(M1^2+M2^2) = \text{SQRT}(0,06^2+0,08^2) = 0,1 \text{ м}$ | — |
| 1338 | 543842,10 | 2165316,94 | — | — | Метод спутниковых геодезических измерений (определений) | $Mt = \text{SQRT}(M1^2+M2^2) = \text{SQRT}(0,06^2+0,08^2) = 0,1 \text{ м}$ | — |
| 1339 | 543844,44 | 2165315,04 | — | — | Метод спутниковых геодезических измерений (определений) | $Mt = \text{SQRT}(M1^2+M2^2) = \text{SQRT}(0,06^2+0,08^2) = 0,1 \text{ м}$ | — |
| 965 | 543840,38 | 2165310,62 | — | — | Метод спутниковых геодезических измерений (определений) | $Mt = \text{SQRT}(M1^2+M2^2) = \text{SQRT}(0,06^2+0,08^2) = 0,1 \text{ м}$ | — |
| н446У | — | — | 543869,97 | 2165287,62 | Метод спутниковых геодезических измерений (определений) | $Mt = \text{SQRT}(M1^2+M2^2) = \text{SQRT}(0,06^2+0,08^2) = 0,1 \text{ м}$ | Временный межевой знак |
| н447У | — | — | 543877,38 | 2165281,10 | Метод спутниковых геодезических измерений (определений) | $Mt = \text{SQRT}(M1^2+M2^2) = \text{SQRT}(0,06^2+0,08^2) = 0,1 \text{ м}$ | Временный межевой знак |
| н448У | — | — | 543882,66 | 2165287,49 | Метод спутниковых геодезических измерений | $Mt = \text{SQRT}(M1^2+M2^2) = \text{SQRT}(0,06^2+0,08^2) = 0,1 \text{ м}$ | Временный межевой знак |

КАРТА-ПЛАН ТЕРРИТОРИИ

Сведения об уточняемых земельных участках

| | | | | | | (определений) | | |
|-------|-----------|------------|-----------|------------|---|--|------------------------|--|
| н449У | — | — | 543885,06 | 2165289,20 | Метод спутниковых геодезических измерений (определений) | $Mt = \sqrt{M1^2 + M2^2} = \sqrt{0,06^2 + 0,08^2} = 0,1 \text{ м}$ | Временный межевой знак | |
| н450У | — | — | 543887,73 | 2165287,05 | Метод спутниковых геодезических измерений (определений) | $Mt = \sqrt{M1^2 + M2^2} = \sqrt{0,06^2 + 0,08^2} = 0,1 \text{ м}$ | Временный межевой знак | |
| н436У | — | — | 543890,40 | 2165289,64 | Метод спутниковых геодезических измерений (определений) | $Mt = \sqrt{M1^2 + M2^2} = \sqrt{0,06^2 + 0,08^2} = 0,1 \text{ м}$ | Временный межевой знак | |
| 408 | 543853,16 | 2165329,28 | — | — | Метод спутниковых геодезических измерений (определений) | $Mt = \sqrt{M1^2 + M2^2} = \sqrt{0,06^2 + 0,08^2} = 0,1 \text{ м}$ | — | |
| 409 | 543853,15 | 2165329,44 | — | — | Метод спутниковых геодезических измерений (определений) | $Mt = \sqrt{M1^2 + M2^2} = \sqrt{0,06^2 + 0,08^2} = 0,1 \text{ м}$ | — | |
| 410 | 543852,98 | 2165329,44 | — | — | Метод спутниковых геодезических измерений (определений) | $Mt = \sqrt{M1^2 + M2^2} = \sqrt{0,06^2 + 0,08^2} = 0,1 \text{ м}$ | — | |
| 411 | 543853,00 | 2165329,27 | — | — | Метод спутниковых геодезических измерений (определений) | $Mt = \sqrt{M1^2 + M2^2} = \sqrt{0,06^2 + 0,08^2} = 0,1 \text{ м}$ | — | |

2. Сведения о частях границ уточняемого земельного участка с кадастровым номером 18:25:050010:227 :

| Обозначение части границ | | Горизонтальное проложение (S), м | Описание прохождения части границ | Сведения о согласовании местоположения границ (согласовано/спорное) |
|--------------------------|-------|----------------------------------|-----------------------------------|---|
| от т. | до т. | | | |
| 1 | 2 | 3 | 4 | 5 |
| н436У | н437У | 3,59 | — | — |
| н437У | н438У | 17,33 | — | — |

КАРТА-ПЛАН ТЕРРИТОРИИ

Сведения об уточняемых земельных участках

| | | | | |
|-------|-------|-------|---|---|
| н438У | н439У | 47,12 | — | — |
| н439У | н440У | 7,77 | — | — |
| н440У | н441У | 2,46 | — | — |
| н441У | н442У | 8,62 | — | — |
| н442У | н443У | 10,16 | — | — |
| н443У | н444У | 2,85 | — | — |
| н444У | н445У | 7,59 | — | — |
| н445У | 964 | 34,58 | — | — |
| 964 | н446У | 2,90 | — | — |
| н446У | н447У | 9,87 | — | — |
| н447У | н448У | 8,29 | — | — |
| н448У | н449У | 2,95 | — | — |
| н449У | н450У | 3,43 | — | — |
| н450У | н436У | 3,72 | — | — |

3. Сведения о характеристиках уточняемого земельного участка с кадастровым номером 18:25:050010:227 :

| № п/п | Наименование характеристик земельного участка | Значение характеристики |
|-------|---|--|
| 1 | 2 | 3 |
| 1. | Адрес земельного участка | — |
| 1.1. | Сведения о местоположении земельного участка (при отсутствии адреса) в структурированном в соответствии с федеральной информационной адресной системой виде | Адрес ориентира: Респ. Удмуртская район Ярский п. Яр ул. Больничная, дом 28 |
| 1.2. | Дополнительные сведения о местоположении земельного участка | — |
| 2. | Площадь земельного участка ± величина погрешности определения(вычисления) площади ($P \pm \Delta P$), м ² | 1666±14 |
| 3. | Формула, примененная для вычисления предельной погрешности определения площади земельного участка, с подставленными значениями и итоговые (вычисленные) значения (ΔP), м ² | $\Delta P = 3,5 \cdot M_t \cdot \sqrt{P_{\text{ДОК}}} = 3,5 \cdot 0,10 \cdot \sqrt{1669} = 14$ |
| 4. | Площадь земельного участка согласно сведениям Единого государственного реестра недвижимости ($P_{\text{кад}}$), м ² | 1669 |
| 5. | Оценка расхождения P и $P_{\text{кад}}$ ($P - P_{\text{кад}}$), м ² | -3 |
| 6. | Предельный минимальный и максимальный размеры земельного участка ($P_{\text{мин}}$ и $P_{\text{макс}}$), м ² | — |
| 7. | Вид (виды) разрешенного использования | Для ведения личного подсобного хозяйства |
| 7.1. | Дополнительные сведения об использовании земельного участка | — |
| 8. | Кадастровый или иной государственный учетный номер (инвентарный) | — |

КАРТА-ПЛАН ТЕРРИТОРИИ

Сведения об уточняемых земельных участках

| 1 | 2 | 3 |
|-----|---|--------------------------|
| | здания, сооружения, объекта незавершенного строительства, расположенного на земельном участке | |
| 9. | Сведения о земельных участках (землях общего пользования, территории общего пользования), посредством которых обеспечивается доступ | земли общего пользования |
| 10. | Иные сведения | — |

4. Пояснения к сведениям об уточняемом земельном участке с кадастровым номером 18:25:050010:227 :

| | |
|----|---|
| 1. | — |
|----|---|

1. Сведения о характерных точках границы уточняемого земельного участка с кадастровым номером 18:25:050010:232 :

Система координат МСК-18

Зона № 2

| Обозначение характерных точек границ | Координаты, м | | | | Метод определения координат | Формулы, примененные для расчета средней квадратической погрешности определения координат характерных точек границ (M _t), с подставленными в такие формулы значениями и итоговые (вычисленные) значения M _t , м | Описание закрепления точки |
|--------------------------------------|--|---|--|------------|---|--|----------------------------|
| | содержатся в Едином государственном реестре недвижимости | | определены в результате выполнения комплексных кадастровых работ | | | | |
| | X | Y | X | Y | | | |
| 1 | 2 | 3 | 4 | 5 | 6 | 7 | 8 |
| н461У | — | — | 544179,59 | 2165482,48 | Метод спутниковых геодезических измерений (определений) | $M_t = \text{SQRT}(M_1^2 + M_2^2) = \text{SQRT}(0,06^2 + 0,08^2) = 0,1 \text{ м}$ | Временный межевой знак |
| н462У | — | — | 544188,33 | 2165495,47 | Метод спутниковых геодезических измерений (определений) | $M_t = \text{SQRT}(M_1^2 + M_2^2) = \text{SQRT}(0,06^2 + 0,08^2) = 0,1 \text{ м}$ | Временный межевой знак |
| н463У | — | — | 544186,61 | 2165496,14 | Метод спутниковых геодезических измерений (определений) | $M_t = \text{SQRT}(M_1^2 + M_2^2) = \text{SQRT}(0,06^2 + 0,08^2) = 0,1 \text{ м}$ | Временный межевой знак |
| н464У | — | — | 544185,29 | 2165494,75 | Метод спутниковых геодезических измерений | $M_t = \text{SQRT}(M_1^2 + M_2^2) = \text{SQRT}(0,06^2 + 0,08^2) = 0,1 \text{ м}$ | Временный межевой знак |

КАРТА-ПЛАН ТЕРРИТОРИИ

Сведения об уточняемых земельных участках

| | | | | | | (определений) | | |
|-------|---|---|-----------|------------|---|--|------------------------|--|
| н465У | — | — | 544178,99 | 2165499,26 | Метод спутниковых геодезических измерений (определений) | $Mt = \sqrt{M1^2 + M2^2} = \sqrt{0,06^2 + 0,08^2} = 0,1 \text{ м}$ | Временный межевой знак | |
| н466У | — | — | 544180,65 | 2165502,21 | Метод спутниковых геодезических измерений (определений) | $Mt = \sqrt{M1^2 + M2^2} = \sqrt{0,06^2 + 0,08^2} = 0,1 \text{ м}$ | Временный межевой знак | |
| н467У | — | — | 544177,20 | 2165504,98 | Метод спутниковых геодезических измерений (определений) | $Mt = \sqrt{M1^2 + M2^2} = \sqrt{0,06^2 + 0,08^2} = 0,1 \text{ м}$ | Временный межевой знак | |
| н468У | — | — | 544149,70 | 2165470,88 | Метод спутниковых геодезических измерений (определений) | $Mt = \sqrt{M1^2 + M2^2} = \sqrt{0,06^2 + 0,08^2} = 0,1 \text{ м}$ | Временный межевой знак | |
| н469У | — | — | 544157,19 | 2165464,32 | Метод спутниковых геодезических измерений (определений) | $Mt = \sqrt{M1^2 + M2^2} = \sqrt{0,06^2 + 0,08^2} = 0,1 \text{ м}$ | Временный межевой знак | |
| н470У | — | — | 544159,04 | 2165464,56 | Метод спутниковых геодезических измерений (определений) | $Mt = \sqrt{M1^2 + M2^2} = \sqrt{0,06^2 + 0,08^2} = 0,1 \text{ м}$ | Временный межевой знак | |
| н471У | — | — | 544162,69 | 2165461,62 | Метод спутниковых геодезических измерений (определений) | $Mt = \sqrt{M1^2 + M2^2} = \sqrt{0,06^2 + 0,08^2} = 0,1 \text{ м}$ | Временный межевой знак | |
| н461У | — | — | 544179,59 | 2165482,48 | Метод спутниковых геодезических измерений (определений) | $Mt = \sqrt{M1^2 + M2^2} = \sqrt{0,06^2 + 0,08^2} = 0,1 \text{ м}$ | Временный межевой знак | |

2. Сведения о частях границ уточняемого земельного участка с кадастровым номером 18:25:050010:232 :

| Обозначение части границ | | Горизонтальное проложение (S), м | Описание прохождения части границ | Сведения о согласовании местоположения границ (согласовано/спорное) |
|--------------------------|-------|----------------------------------|-----------------------------------|---|
| от т. | до т. | | | |

КАРТА-ПЛАН ТЕРРИТОРИИ

Сведения об уточняемых земельных участках

| 1 | 2 | 3 | 4 | 5 |
|-------|-------|-------|---|---|
| н461У | н462У | 15,66 | — | — |
| н462У | н463У | 1,85 | — | — |
| н463У | н464У | 1,92 | — | — |
| н464У | н465У | 7,75 | — | — |
| н465У | н466У | 3,38 | — | — |
| н466У | н467У | 4,42 | — | — |
| н467У | н468У | 43,81 | — | — |
| н468У | н469У | 9,96 | — | — |
| н469У | н470У | 1,87 | — | — |
| н470У | н471У | 4,69 | — | — |
| н471У | н461У | 26,85 | — | — |

3. Сведения о характеристиках уточняемого земельного участка с кадастровым номером 18:25:050010:232 :

| № п/п | Наименование характеристик земельного участка | Значение характеристики |
|-------|---|--|
| 1 | 2 | 3 |
| 1. | Адрес земельного участка | — |
| 1.1. | Сведения о местоположении земельного участка (при отсутствии адреса) в структурированном в соответствии с федеральной информационной адресной системой виде | Адрес ориентира: Респ. Удмуртская район Ярский п. Яр ул. Кооперативная, дом 4а-1 |
| 1.2. | Дополнительные сведения о местоположении земельного участка | — |
| 2. | Площадь земельного участка ± величина погрешности определения (вычисления) площади ($P \pm \Delta P$), м ² | 659±8 |
| 3. | Формула, примененная для вычисления предельной погрешности определения площади земельного участка, с подставленными значениями и итоговые (вычисленные) значения (ΔP), м ² | $\Delta P = 3,5 \cdot M_t \cdot \sqrt{P_{\text{док}}} = 3,5 \cdot 0,10 \cdot \sqrt{497} = 8$ |
| 4. | Площадь земельного участка согласно сведениям Единого государственного реестра недвижимости ($P_{\text{кад}}$), м ² | 497 |
| 5. | Оценка расхождения P и $P_{\text{кад}}$ ($P - P_{\text{кад}}$), м ² | 162 |
| 6. | Предельный минимальный и максимальный размеры земельного участка ($P_{\text{мин}}$ и $P_{\text{макс}}$), м ² | — |
| 7. | Вид (виды) разрешенного использования | Для ведения личного подсобного хозяйства |
| 7.1. | Дополнительные сведения об использовании земельного участка | — |
| 8. | Кадастровый или иной государственный учетный номер (инвентарный) здания, сооружения, объекта незавершенного строительства, расположенного на земельном участке | — |

КАРТА-ПЛАН ТЕРРИТОРИИ

Сведения об уточняемых земельных участках

| 1 | 2 | 3 |
|-----|---|--------------------------|
| 9. | Сведения о земельных участках (землях общего пользования, территории общего пользования), посредством которых обеспечивается доступ | земли общего пользования |
| 10. | Иные сведения | — |

4. Пояснения к сведениям об уточняемом земельном участке с кадастровым номером 18:25:050010:232 :

| | |
|----|---|
| 1. | — |
|----|---|

1. Сведения о характерных точках границы уточняемого земельного участка с кадастровым номером 18:25:050010:308 :

Система координат МСК-18

Зона № 2

| Обозначение характерных точек границ | Координаты, м | | | | Метод определения координат | Формулы, примененные для расчета средней квадратической погрешности определения координат характерных точек границ (M_i), с подставленными в такие формулы значениями и итоговые (вычисленные) значения M_i , м | Описание закрепления точки |
|--------------------------------------|--|---|--|------------|---|---|----------------------------|
| | содержатся в Едином государственном реестре недвижимости | | определены в результате выполнения комплексных кадастровых работ | | | | |
| | X | Y | X | Y | | | |
| 1 | 2 | 3 | 4 | 5 | 6 | 7 | 8 |
| н472У | — | — | 543993,19 | 2165058,80 | Метод спутниковых геодезических измерений (определений) | $M_t = \text{SQRT}(M_1^2 + M_2^2) = \text{SQRT}(0,06^2 + 0,08^2) = 0,1 \text{ м}$ | Временный межевой знак |
| н473У | — | — | 543997,32 | 2165065,59 | Метод спутниковых геодезических измерений (определений) | $M_t = \text{SQRT}(M_1^2 + M_2^2) = \text{SQRT}(0,06^2 + 0,08^2) = 0,1 \text{ м}$ | Временный межевой знак |
| н474У | — | — | 543991,18 | 2165069,36 | Метод спутниковых геодезических измерений (определений) | $M_t = \text{SQRT}(M_1^2 + M_2^2) = \text{SQRT}(0,06^2 + 0,08^2) = 0,1 \text{ м}$ | Временный межевой знак |
| н475У | — | — | 543987,07 | 2165062,70 | Метод спутниковых геодезических измерений (определений) | $M_t = \text{SQRT}(M_1^2 + M_2^2) = \text{SQRT}(0,06^2 + 0,08^2) = 0,1 \text{ м}$ | Временный межевой знак |
| н476У | — | — | 543987,89 | 2165062,13 | Метод спутниковых | $M_t = \text{SQRT}(M_1^2 + M_2^2) =$ | Временный |

КАРТА-ПЛАН ТЕРРИТОРИИ

Сведения об уточняемых земельных участках

| | | | | | | | |
|-------|---|---|-----------|------------|---|---|------------------------|
| | | | | | геодезических измерений (определений) | $\text{SQRT}(0,06^2+0,08^2) = 0,1 \text{ м}$ | межевой знак |
| н477У | — | — | 543992,66 | 2165059,11 | Метод спутниковых геодезических измерений (определений) | $M_t = \text{SQRT}(M_1^2+M_2^2) = \text{SQRT}(0,06^2+0,08^2) = 0,1 \text{ м}$ | Временный межевой знак |
| н472У | — | — | 543993,19 | 2165058,80 | Метод спутниковых геодезических измерений (определений) | $M_t = \text{SQRT}(M_1^2+M_2^2) = \text{SQRT}(0,06^2+0,08^2) = 0,1 \text{ м}$ | Временный межевой знак |

2. Сведения о частях границ уточняемого земельного участка с кадастровым номером 18:25:050010:308 :

| Обозначение части границ | | Горизонтальное проложение (S), м | Описание прохождения части границ | Сведения о согласовании местоположения границ(согласовано/спорное) |
|--------------------------|-------|----------------------------------|-----------------------------------|--|
| от т. | до т. | | | |
| 1 | 2 | 3 | 4 | 5 |
| н472У | н473У | 7,95 | — | — |
| н473У | н474У | 7,21 | — | — |
| н474У | н475У | 7,83 | — | — |
| н475У | н476У | 1,00 | — | — |
| н476У | н477У | 5,65 | — | — |
| н477У | н472У | 0,61 | — | — |

3. Сведения о характеристиках уточняемого земельного участка с кадастровым номером 18:25:050010:308 :

| № п/п | Наименование характеристик земельного участка | Значение характеристики |
|-------|---|---|
| 1 | 2 | 3 |
| 1. | Адрес земельного участка | — |
| 1.1. | Сведения о местоположении земельного участка (при отсутствии адреса) в структурированном в соответствии с федеральной информационной адресной системой виде | Удмуртская Республика, Ярский район, п. Яр, ул. Флора Васильева, на территории педучилища |
| 1.2. | Дополнительные сведения о местоположении земельного участка | — |
| 2. | Площадь земельного участка ± величина погрешности определения(вычисления) площади ($P \pm \Delta P$), м ² | 57±2 |
| 3. | Формула, примененная для вычисления предельной погрешности определения площади земельного участка, с подставленными значениями и итоговые (вычисленные) значения (ΔP), м2 | $\Delta P = 3,5 \cdot M_t \cdot \sqrt{P_{\text{ДОК}}} = 3,5 \cdot 0,10 \cdot \sqrt{40} = 2$ |
| 4. | Площадь земельного участка согласно сведениям Единого | 40 |

КАРТА-ПЛАН ТЕРРИТОРИИ

Сведения об уточняемых земельных участках

| 1 | 2 | 3 |
|------|--|-------------------------------------|
| | государственного реестра недвижимости (Ркад), м ² | |
| 5. | Оценка расхождения Р и Ркад (Р – Ркад), м ² | 17 |
| 6. | Предельный минимальный и максимальный размеры земельного участка (Рмин и Рмакс), м ² | — |
| 7. | Вид (виды) разрешенного использования | обслуживание и эксплуатация ЗТП-238 |
| 7.1. | Дополнительные сведения об использовании земельного участка | — |
| 8. | Кадастровый или иной государственный учетный номер (инвентарный) здания, сооружения, объекта незавершенного строительства, расположенного на земельном участке | — |
| 9. | Сведения о земельных участках (землях общего пользования, территории общего пользования), посредством которых обеспечивается доступ | земли общего пользования |
| 10. | Иные сведения | — |

4. Пояснения к сведениям об уточняемом земельном участке с кадастровым номером 18:25:050010:308 :

1. —

1. Сведения о характерных точках границы уточняемого земельного участка с кадастровым номером 18:25:050010:311 :

Система координат —

Зона № —

| Обозначение характерных точек границ | Координаты, м | | | | Метод определения координат | Формулы, примененные для расчета средней квадратической погрешности определения координат характерных точек границ (M _i), с подставленными в такие формулы значениями и итоговые (вычисленные) значения M _с , м | Описание закрепления точки |
|--------------------------------------|--|---|--|---|-----------------------------|--|----------------------------|
| | содержатся в Едином государственном реестре недвижимости | | определены в результате выполнения комплексных кадастровых работ | | | | |
| | X | Y | X | Y | | | |
| 1 | 2 | 3 | 4 | 5 | 6 | 7 | 8 |
| — | — | — | — | — | — | — | — |

2. Сведения о частях границ уточняемого земельного участка с кадастровым номером 18:25:050010:311 :

| Обозначение части границ | | Горизонтальное проложение (S), м | Описание прохождения части границ | Сведения о согласовании местоположения границ(согласовано/спорное) |
|--------------------------|-------|----------------------------------|-----------------------------------|--|
| от т. | до т. | | | |
| 1 | 2 | 3 | 4 | 5 |
| — | — | — | — | — |

КАРТА-ПЛАН ТЕРРИТОРИИ

Сведения об уточняемых земельных участках

3. Сведения о характеристиках уточняемого земельного участка с кадастровым номером 18:25:050010:311 :

| № п/п | Наименование характеристик земельного участка | Значение характеристики |
|-------|---|--|
| 1 | 2 | 3 |
| 1. | Адрес земельного участка | — |
| 1.1. | Сведения о местоположении земельного участка (при отсутствии адреса) в структурированном в соответствии с федеральной информационной адресной системой виде | Адрес ориентира: Респ. Удмуртская р-н Ярский п. Яр ул. Чкалова, дом 22-2 |
| 1.2. | Дополнительные сведения о местоположении земельного участка | — |
| 2. | Площадь земельного участка ± величина погрешности определения (вычисления) площади ($P \pm \Delta P$), м ² | —±9 |
| 3. | Формула, примененная для вычисления предельной погрешности определения площади земельного участка, с подставленными значениями и итоговые (вычисленные) значения (ΔP), м ² | $\Delta P = 3,5 \cdot M_t \cdot \sqrt{P_{\text{ДОК}}} = 3,5 \cdot 0,10 \cdot \sqrt{700} = 9$ |
| 4. | Площадь земельного участка согласно сведениям Единого государственного реестра недвижимости ($P_{\text{кад}}$), м ² | 700 |
| 5. | Оценка расхождения P и $P_{\text{кад}}$ ($P - P_{\text{кад}}$), м ² | — |
| 6. | Предельный минимальный и максимальный размеры земельного участка ($P_{\text{мин}}$ и $P_{\text{макс}}$), м ² | — |
| 7. | Вид (виды) разрешенного использования | ведение личного подсобного хозяйства |
| 7.1. | Дополнительные сведения об использовании земельного участка | — |
| 8. | Кадастровый или иной государственный учетный номер (инвентарный) здания, сооружения, объекта незавершенного строительства, расположенного на земельном участке | — |
| 9. | Сведения о земельных участках (землях общего пользования, территории общего пользования), посредством которых обеспечивается доступ | земли общего пользования |
| 10. | Иные сведения | — |

4. Пояснения к сведениям об уточняемом земельном участке с кадастровым номером 18:25:050010:311 :

| | |
|----|---|
| 1. | — |
|----|---|

1. Сведения о характерных точках границы уточняемого земельного участка с кадастровым номером 18:25:050010:314 :

КАРТА-ПЛАН ТЕРРИТОРИИ

Сведения об уточняемых земельных участках

Система координат —

Зона № —

| Обозначение характерных точек границ | Координаты, м | | | | Метод определения координат | Формулы, примененные для расчета средней квадратической погрешности определения координат характерных точек границ (M_t), с подставленными в такие формулы значениями и итоговые (вычисленные) значения M_t , м | Описание закрепления точки |
|--|--|---|---|---|--------------------------------|--|----------------------------------|
| | содержатся в Едином государственном реестре недвижимости | | определены в результате выполнения комплексных кадастровых работ | | | | |
| | X | Y | X | Y | | | |
| 1 | 2 | 3 | 4 | 5 | 6 | 7 | 8 |
| — | — | — | — | — | — | — | — |

2. Сведения о частях границ уточняемого земельного участка с кадастровым номером 18:25:050010:314 :

| Обозначение части границ | | Горизонтальное положение (S), м | Описание прохождения части границ | Сведения о согласовании местоположения границ(согласовано/спорное) |
|--------------------------|-------|------------------------------------|--------------------------------------|---|
| от т. | до т. | | | |
| 1 | 2 | 3 | 4 | 5 |
| — | — | — | — | — |

3. Сведения о характеристиках уточняемого земельного участка с кадастровым номером 18:25:050010:314 :

| № п/п | Наименование характеристик земельного участка | Значение характеристики |
|-------|---|--|
| 1 | 2 | 3 |
| 1. | Адрес земельного участка | — |
| 1.1. | Сведения о местоположении земельного участка (при отсутствии адреса) в структурированном в соответствии с федеральной информационной адресной системой виде | Удмуртская Республика, Ярский район, п. Яр, ул. Азина, д. 9, кв. 2 |
| 1.2. | Дополнительные сведения о местоположении земельного участка | — |
| 2. | Площадь земельного участка ± величина погрешности определения(вычисления) площади ($P \pm \Delta P$), м ² | 0±5 |
| 3. | Формула, примененная для вычисления предельной погрешности определения площади земельного участка, с подставленными значениями и итоговые (вычисленные) значения (ΔP), м ² | $\Delta P = 3,5 \cdot M_t \cdot \sqrt{P_{\text{док}}} = 3,5 \cdot 0,10 \cdot \sqrt{234} = 5$ |
| 4. | Площадь земельного участка согласно сведениям Единого государственного реестра недвижимости ($P_{\text{кад}}$), м ² | 234 |
| 5. | Оценка расхождения P и $P_{\text{кад}}$ ($P - P_{\text{кад}}$), м ² | -234 |
| 6. | Предельный минимальный и максимальный размеры земельного участка | — |

КАРТА-ПЛАН ТЕРРИТОРИИ

Сведения об уточняемых земельных участках

| 1 | 2 | 3 |
|------|--|--------------------------|
| | (Рмин и Рмакс), м ² | |
| 7. | Вид (виды) разрешенного использования | Для огородничества |
| 7.1. | Дополнительные сведения об использовании земельного участка | — |
| 8. | Кадастровый или иной государственный учетный номер (инвентарный) здания, сооружения, объекта незавершенного строительства, расположенного на земельном участке | — |
| 9. | Сведения о земельных участках (землях общего пользования, территории общего пользования), посредством которых обеспечивается доступ | земли общего пользования |
| 10. | Иные сведения | — |

4. Пояснения к сведениям об уточняемом земельном участке с кадастровым номером 18:25:050010:314 :

1. —

1. Сведения о характерных точках границы уточняемого земельного участка с кадастровым номером 18:25:050010:315 :

Система координат —

Зона № —

| Обозначение характерных точек границ | Координаты, м | | | | Метод определения координат | Формулы, примененные для расчета средней квадратической погрешности определения координат характерных точек границ (M _i), с подставленными в такие формулы значениями и итоговые (вычисленные) значения M _{ср} , м | Описание закрепления точки |
|--------------------------------------|--|---|--|---|-----------------------------|---|----------------------------|
| | содержатся в Едином государственном реестре недвижимости | | определены в результате выполнения комплексных кадастровых работ | | | | |
| | X | Y | X | Y | | | |
| 1 | 2 | 3 | 4 | 5 | 6 | 7 | 8 |
| — | — | — | — | — | — | — | — |

2. Сведения о частях границ уточняемого земельного участка с кадастровым номером 18:25:050010:315 :

| Обозначение части границ | | Горизонтальное проложение (S), м | Описание прохождения части границ | Сведения о согласовании местоположения границ(согласовано/спорное) |
|--------------------------|-------|----------------------------------|-----------------------------------|--|
| от т. | до т. | | | |
| 1 | 2 | 3 | 4 | 5 |
| — | — | — | — | — |

3. Сведения о характеристиках уточняемого земельного участка с кадастровым номером 18:25:050010:315 :

| № п/п | Наименование характеристик земельного участка | Значение характеристики |
|-------|---|-------------------------|
| 1 | 2 | 3 |
| 1 | 2 | 3 |

КАРТА-ПЛАН ТЕРРИТОРИИ

Сведения об уточняемых земельных участках

| 1 | 2 | 3 |
|------|---|---|
| 1. | Адрес земельного участка | — |
| 1.1. | Сведения о местоположении земельного участка (при отсутствии адреса) в структурированном в соответствии с федеральной информационной адресной системой виде | Адрес ориентира: Респ. Удмуртская район Ярский п. Яр ул. Ф. Васильева, дом 35-26 |
| 1.2. | Дополнительные сведения о местоположении земельного участка | — |
| 2. | Площадь земельного участка \pm величина погрешности определения(вычисления) площади ($P \pm \Delta P$), м ² | — \pm 2 |
| 3. | Формула, примененная для вычисления предельной погрешности определения площади земельного участка, с подставленными значениями и итоговые (вычисленные) значения (ΔP), м ² | $\Delta P = 3,5 \cdot M_t \cdot \sqrt{P_{\text{док}}} = 3,5 \cdot 0,10 \cdot \sqrt{36} = 2$ |
| 4. | Площадь земельного участка согласно сведениям Единого государственного реестра недвижимости ($P_{\text{кад}}$), м ² | 36 |
| 5. | Оценка расхождения P и $P_{\text{кад}}$ ($P - P_{\text{кад}}$), м ² | — |
| 6. | Предельный минимальный и максимальный размеры земельного участка ($P_{\text{мин}}$ и $P_{\text{макс}}$), м ² | — |
| 7. | Вид (виды) разрешенного использования | строительство гаража |
| 7.1. | Дополнительные сведения об использовании земельного участка | — |
| 8. | Кадастровый или иной государственный учетный номер (инвентарный) здания, сооружения, объекта незавершенного строительства, расположенного на земельном участке | — |
| 9. | Сведения о земельных участках (землях общего пользования, территории общего пользования), посредством которых обеспечивается доступ | земли общего пользования |
| 10. | Иные сведения | — |

4. Пояснения к сведениям об уточняемом земельном участке с кадастровым номером 18:25:050010:315 :

1. —

1. Сведения о характерных точках границы уточняемого земельного участка с кадастровым номером 18:25:050010:316 :

КАРТА-ПЛАН ТЕРРИТОРИИ

Сведения об уточняемых земельных участках

Система координат —

Зона № —

| Обозначение характерных точек границ | Координаты, м | | | | Метод определения координат | Формулы, примененные для расчета средней квадратической погрешности определения координат характерных точек границ (M_t), с подставленными в такие формулы значениями и итоговые (вычисленные) значения M_t , м | Описание закрепления точки |
|--|--|---|---|---|--------------------------------|--|----------------------------------|
| | содержатся в Едином государственном реестре недвижимости | | определены в результате выполнения комплексных кадастровых работ | | | | |
| | X | Y | X | Y | | | |
| 1 | 2 | 3 | 4 | 5 | 6 | 7 | 8 |
| — | — | — | — | — | — | — | — |

2. Сведения о частях границ уточняемого земельного участка с кадастровым номером 18:25:050010:316 :

| Обозначение части границ | | Горизонтальное положение (S), м | Описание прохождения части границ | Сведения о согласовании местоположения границ(согласовано/спорное) |
|--------------------------|-------|------------------------------------|--------------------------------------|---|
| от т. | до т. | | | |
| 1 | 2 | 3 | 4 | 5 |
| — | — | — | — | — |

3. Сведения о характеристиках уточняемого земельного участка с кадастровым номером 18:25:050010:316 :

| № п/п | Наименование характеристик земельного участка | Значение характеристики |
|-------|---|--|
| 1 | 2 | 3 |
| 1. | Адрес земельного участка | — |
| 1.1. | Сведения о местоположении земельного участка (при отсутствии адреса) в структурированном в соответствии с федеральной информационной адресной системой виде | Удмуртская Республика, Ярский район, п. Яр, ул. Некрасова, дом 20, кв. 1 |
| 1.2. | Дополнительные сведения о местоположении земельного участка | — |
| 2. | Площадь земельного участка ± величина погрешности определения(вычисления) площади ($P \pm \Delta P$), м ² | —±9 |
| 3. | Формула, примененная для вычисления предельной погрешности определения площади земельного участка, с подставленными значениями и итоговые (вычисленные) значения (ΔP), м ² | $\Delta P = 3,5 \cdot M_t \cdot \sqrt{P_{\text{док}}} = 3,5 \cdot 0,10 \cdot \sqrt{628} = 9$ |
| 4. | Площадь земельного участка согласно сведениям Единого государственного реестра недвижимости ($P_{\text{кад}}$), м ² | 628 |
| 5. | Оценка расхождения P и $P_{\text{кад}}$ ($P - P_{\text{кад}}$), м ² | — |
| 6. | Предельный минимальный и максимальный размеры земельного участка | — |

КАРТА-ПЛАН ТЕРРИТОРИИ

Сведения об уточняемых земельных участках

| 1 | 2 | 3 |
|------|--|--------------------------------------|
| | (Рмин и Рмакс), м ² | |
| 7. | Вид (виды) разрешенного использования | Ведение личного подсобного хозяйства |
| 7.1. | Дополнительные сведения об использовании земельного участка | — |
| 8. | Кадастровый или иной государственный учетный номер (инвентарный) здания, сооружения, объекта незавершенного строительства, расположенного на земельном участке | — |
| 9. | Сведения о земельных участках (землях общего пользования, территории общего пользования), посредством которых обеспечивается доступ | земли общего пользования |
| 10. | Иные сведения | — |

4. Пояснения к сведениям об уточняемом земельном участке с кадастровым номером 18:25:050010:316 :

1. —

1. Сведения о характерных точках границы уточняемого земельного участка с кадастровым номером 18:25:050010:319 :

Система координат —

Зона № —

| Обозначение характерных точек границ | Координаты, м | | | | Метод определения координат | Формулы, примененные для расчета средней квадратической погрешности определения координат характерных точек границ (M _i), с подставленными в такие формулы значениями и итоговые (вычисленные) значения M _{ср} , м | Описание закрепления точки |
|--------------------------------------|--|---|--|---|-----------------------------|---|----------------------------|
| | содержатся в Едином государственном реестре недвижимости | | определены в результате выполнения комплексных кадастровых работ | | | | |
| | X | Y | X | Y | | | |
| 1 | 2 | 3 | 4 | 5 | 6 | 7 | 8 |
| — | — | — | — | — | — | — | — |

2. Сведения о частях границ уточняемого земельного участка с кадастровым номером 18:25:050010:319 :

| Обозначение части границ | | Горизонтальное проложение (S), м | Описание прохождения части границ | Сведения о согласовании местоположения границ(согласовано/спорное) |
|--------------------------|-------|----------------------------------|-----------------------------------|--|
| от т. | до т. | | | |
| 1 | 2 | 3 | 4 | 5 |
| — | — | — | — | — |

3. Сведения о характеристиках уточняемого земельного участка с кадастровым номером 18:25:050010:319 :

| № п/п | Наименование характеристик земельного участка | Значение характеристики |
|-------|---|-------------------------|
| 1 | 2 | 3 |
| | | |

КАРТА-ПЛАН ТЕРРИТОРИИ

Сведения об уточняемых земельных участках

| 1 | 2 | 3 |
|------|---|---|
| 1. | Адрес земельного участка | — |
| 1.1. | Сведения о местоположении земельного участка (при отсутствии адреса) в структурированном в соответствии с федеральной информационной адресной системой виде | Удмуртская Республика, Ярский район, п. Яр, ул. Лермонтова, д. 6 |
| 1.2. | Дополнительные сведения о местоположении земельного участка | — |
| 2. | Площадь земельного участка \pm величина погрешности определения (вычисления) площади ($P \pm \Delta P$), м ² | — \pm 11 |
| 3. | Формула, примененная для вычисления предельной погрешности определения площади земельного участка, с подставленными значениями и итоговые (вычисленные) значения (ΔP), м ² | $\Delta P = 3,5 \cdot M_t \cdot \sqrt{P_{\text{док}}} = 3,5 \cdot 0,10 \cdot \sqrt{943} = 11$ |
| 4. | Площадь земельного участка согласно сведениям Единого государственного реестра недвижимости ($P_{\text{кад}}$), м ² | 943 |
| 5. | Оценка расхождения P и $P_{\text{кад}}$ ($P - P_{\text{кад}}$), м ² | — |
| 6. | Предельный минимальный и максимальный размеры земельного участка ($P_{\text{мин}}$ и $P_{\text{макс}}$), м ² | — |
| 7. | Вид (виды) разрешенного использования | Для ведения личного подсобного хозяйства |
| 7.1. | Дополнительные сведения об использовании земельного участка | — |
| 8. | Кадастровый или иной государственный учетный номер (инвентарный) здания, сооружения, объекта незавершенного строительства, расположенного на земельном участке | — |
| 9. | Сведения о земельных участках (землях общего пользования, территории общего пользования), посредством которых обеспечивается доступ | земли общего пользования |
| 10. | Иные сведения | — |

4. Пояснения к сведениям об уточняемом земельном участке с кадастровым номером 18:25:050010:319 :

1. —

1. Сведения о характерных точках границы уточняемого земельного участка с кадастровым номером 18:25:050010:321 :

КАРТА-ПЛАН ТЕРРИТОРИИ

Сведения об уточняемых земельных участках

| Система координат — | | | | | Зона № — | | |
|--|--|---|---|---|--------------------------------|--|----------------------------------|
| Обозначение характерных точек границ | Координаты, м | | | | Метод определения координат | Формулы, примененные для расчета средней квадратической погрешности определения координат характерных точек границ (M_t), с подставленными в такие формулы значениями и итоговые (вычисленные) значения M_t , м | Описание закрепления точки |
| | содержатся в Едином государственном реестре недвижимости | | определены в результате выполнения комплексных кадастровых работ | | | | |
| | X | Y | X | Y | | | |
| 1 | 2 | 3 | 4 | 5 | 6 | 7 | 8 |
| — | — | — | — | — | — | — | — |

2. Сведения о частях границ уточняемого земельного участка с кадастровым номером 18:25:050010:321 :

| Обозначение части границ | | Горизонтальное проложение (S), м | Описание прохождения части границ | Сведения о согласовании местоположения границ(согласовано/спорное) |
|--------------------------|-------|-------------------------------------|--------------------------------------|---|
| от т. | до т. | | | |
| 1 | 2 | 3 | 4 | 5 |
| — | — | — | — | — |

3. Сведения о характеристиках уточняемого земельного участка с кадастровым номером 18:25:050010:321 :

| № п/п | Наименование характеристик земельного участка | Значение характеристики |
|-------|---|--|
| 1 | 2 | 3 |
| 1. | Адрес земельного участка | — |
| 1.1. | Сведения о местоположении земельного участка (при отсутствии адреса) в структурированном в соответствии с федеральной информационной адресной системой виде | Удмуртская Республика, Ярский район, п. Яр, ул. Азина, д.5 |
| 1.2. | Дополнительные сведения о местоположении земельного участка | — |
| 2. | Площадь земельного участка \pm величина погрешности определения(вычисления) площади ($P \pm \Delta P$), м ² | — \pm 11 |
| 3. | Формула, примененная для вычисления предельной погрешности определения площади земельного участка, с подставленными значениями и итоговые (вычисленные) значения (ΔP), м ² | $\Delta P = 3,5 \cdot M_t \cdot \sqrt{P_{\text{док}}} = 3,5 \cdot 0,10 \cdot \sqrt{1025} = 11$ |
| 4. | Площадь земельного участка согласно сведениям Единого государственного реестра недвижимости ($P_{\text{кад}}$), м ² | 1025 |
| 5. | Оценка расхождения P и $P_{\text{кад}}$ ($P - P_{\text{кад}}$), м ² | — |
| 6. | Предельный минимальный и максимальный размеры земельного участка | — |

КАРТА-ПЛАН ТЕРРИТОРИИ

Сведения об уточняемых земельных участках

| 1 | 2 | 3 |
|------|--|--|
| | (Рмин и Рмакс), м ² | |
| 7. | Вид (виды) разрешенного использования | Для ведения личного подсобного хозяйства |
| 7.1. | Дополнительные сведения об использовании земельного участка | — |
| 8. | Кадастровый или иной государственный учетный номер (инвентарный) здания, сооружения, объекта незавершенного строительства, расположенного на земельном участке | — |
| 9. | Сведения о земельных участках (землях общего пользования, территории общего пользования), посредством которых обеспечивается доступ | земли общего пользования |
| 10. | Иные сведения | — |

4. Пояснения к сведениям об уточняемом земельном участке с кадастровым номером 18:25:050010:321 :

1. —

1. Сведения о характерных точках границы уточняемого земельного участка с кадастровым номером 18:25:050010:329 :

Система координат —

Зона № —

| Обозначение характерных точек границ | Координаты, м | | | | Метод определения координат | Формулы, примененные для расчета средней квадратической погрешности определения координат характерных точек границ (M _i), с подставленными в такие формулы значениями и итоговые (вычисленные) значения M _с , м | Описание закрепления точки |
|--------------------------------------|--|---|--|---|-----------------------------|--|----------------------------|
| | содержатся в Едином государственном реестре недвижимости | | определены в результате выполнения комплексных кадастровых работ | | | | |
| | X | Y | X | Y | | | |
| 1 | 2 | 3 | 4 | 5 | 6 | 7 | 8 |
| — | — | — | — | — | — | — | — |

2. Сведения о частях границ уточняемого земельного участка с кадастровым номером 18:25:050010:329 :

| Обозначение части границ | | Горизонтальное проложение (S), м | Описание прохождения части границ | Сведения о согласовании местоположения границ(согласовано/спорное) |
|--------------------------|-------|----------------------------------|-----------------------------------|--|
| от т. | до т. | | | |
| 1 | 2 | 3 | 4 | 5 |
| — | — | — | — | — |

3. Сведения о характеристиках уточняемого земельного участка с кадастровым номером 18:25:050010:329 :

| № п/п | Наименование характеристик земельного участка | Значение характеристики |
|-------|---|-------------------------|
| 1 | 2 | 3 |
| | | |

КАРТА-ПЛАН ТЕРРИТОРИИ

Сведения об уточняемых земельных участках

| 1 | 2 | 3 |
|------|---|--|
| 1. | Адрес земельного участка | — |
| 1.1. | Сведения о местоположении земельного участка (при отсутствии адреса) в структурированном в соответствии с федеральной информационной адресной системой виде | Удмуртская Республика, Ярский район, п. Яр, ул. Логовая, 20 - 2 |
| 1.2. | Дополнительные сведения о местоположении земельного участка | — |
| 2. | Площадь земельного участка \pm величина погрешности определения(вычисления) площади ($P \pm \Delta P$), м ² | — ± 7 |
| 3. | Формула, примененная для вычисления предельной погрешности определения площади земельного участка, с подставленными значениями и итоговые (вычисленные) значения (ΔP), м ² | $\Delta P = 3,5 \cdot M_t \cdot \sqrt{P_{\text{док}}} = 3,5 \cdot 0,10 \cdot \sqrt{358} = 7$ |
| 4. | Площадь земельного участка согласно сведениям Единого государственного реестра недвижимости ($P_{\text{кад}}$), м ² | 358 |
| 5. | Оценка расхождения P и $P_{\text{кад}}$ ($P - P_{\text{кад}}$), м ² | — |
| 6. | Предельный минимальный и максимальный размеры земельного участка ($P_{\text{мин}}$ и $P_{\text{макс}}$), м ² | — |
| 7. | Вид (виды) разрешенного использования | Для ведения огородничества |
| 7.1. | Дополнительные сведения об использовании земельного участка | — |
| 8. | Кадастровый или иной государственный учетный номер (инвентарный) здания, сооружения, объекта незавершенного строительства, расположенного на земельном участке | — |
| 9. | Сведения о земельных участках (землях общего пользования, территории общего пользования), посредством которых обеспечивается доступ | земли общего пользования |
| 10. | Иные сведения | — |

4. Пояснения к сведениям об уточняемом земельном участке с кадастровым номером 18:25:050010:329 :

1. —

1. Сведения о характерных точках границы уточняемого земельного участка с кадастровым номером 18:25:050010:331 :

КАРТА-ПЛАН ТЕРРИТОРИИ

Сведения об уточняемых земельных участках

| Система координат — | | | | | Зона № — | | |
|--|--|---|---|---|--------------------------------|--|----------------------------------|
| Обозначение характерных точек границ | Координаты, м | | | | Метод определения координат | Формулы, примененные для расчета средней квадратической погрешности определения координат характерных точек границ (M_t), с подставленными в такие формулы значениями и итоговые (вычисленные) значения M_t , м | Описание закрепления точки |
| | содержатся в Едином государственном реестре недвижимости | | определены в результате выполнения комплексных кадастровых работ | | | | |
| | X | Y | X | Y | | | |
| 1 | 2 | 3 | 4 | 5 | 6 | 7 | 8 |
| — | — | — | — | — | — | — | — |

2. Сведения о частях границ уточняемого земельного участка с кадастровым номером 18:25:050010:331 :

| Обозначение части границ | | Горизонтальное положение (S), м | Описание прохождения части границ | Сведения о согласовании местоположения границ(согласовано/спорное) |
|--------------------------|-------|------------------------------------|--------------------------------------|---|
| от т. | до т. | | | |
| 1 | 2 | 3 | 4 | 5 |
| — | — | — | — | — |

3. Сведения о характеристиках уточняемого земельного участка с кадастровым номером 18:25:050010:331 :

| № п/п | Наименование характеристик земельного участка | Значение характеристики |
|-------|---|--|
| 1 | 2 | 3 |
| 1. | Адрес земельного участка | — |
| 1.1. | Сведения о местоположении земельного участка (при отсутствии адреса) в структурированном в соответствии с федеральной информационной адресной системой виде | Удмуртская Республика, Ярский район, п. Яр, ул. Больничная, дом 24, кв. 2 |
| 1.2. | Дополнительные сведения о местоположении земельного участка | — |
| 2. | Площадь земельного участка ± величина погрешности определения(вычисления) площади ($P \pm \Delta P$), м ² | —±9 |
| 3. | Формула, примененная для вычисления предельной погрешности определения площади земельного участка, с подставленными значениями и итоговые (вычисленные) значения (ΔP), м ² | $\Delta P = 3,5 \cdot M_t \cdot \sqrt{P_{\text{док}}} = 3,5 \cdot 0,10 \cdot \sqrt{630} = 9$ |
| 4. | Площадь земельного участка согласно сведениям Единого государственного реестра недвижимости ($P_{\text{кад}}$), м ² | 630 |
| 5. | Оценка расхождения P и $P_{\text{кад}}$ ($P - P_{\text{кад}}$), м ² | — |
| 6. | Предельный минимальный и максимальный размеры земельного участка | — |

КАРТА-ПЛАН ТЕРРИТОРИИ

Сведения об уточняемых земельных участках

| 1 | 2 | 3 |
|------|--|---------------------------------------|
| | (Рмин и Рмакс), м ² | |
| 7. | Вид (виды) разрешенного использования | Индивидуальное жилищное строительство |
| 7.1. | Дополнительные сведения об использовании земельного участка | — |
| 8. | Кадастровый или иной государственный учетный номер (инвентарный) здания, сооружения, объекта незавершенного строительства, расположенного на земельном участке | — |
| 9. | Сведения о земельных участках (землях общего пользования, территории общего пользования), посредством которых обеспечивается доступ | земли общего пользования |
| 10. | Иные сведения | — |

4. Пояснения к сведениям об уточняемом земельном участке с кадастровым номером 18:25:050010:331 :

1. —

1. Сведения о характерных точках границы уточняемого земельного участка с кадастровым номером 18:25:050010:341 :

Система координат —

Зона № —

| Обозначение характерных точек границ | Координаты, м | | | | Метод определения координат | Формулы, примененные для расчета средней квадратической погрешности определения координат характерных точек границ (M _i), с подставленными в такие формулы значениями и итоговые (вычисленные) значения M _{ср} , м | Описание закрепления точки |
|--------------------------------------|--|---|--|---|-----------------------------|---|----------------------------|
| | содержатся в Едином государственном реестре недвижимости | | определены в результате выполнения комплексных кадастровых работ | | | | |
| | X | Y | X | Y | | | |
| 1 | 2 | 3 | 4 | 5 | 6 | 7 | 8 |
| — | — | — | — | — | — | — | — |

2. Сведения о частях границ уточняемого земельного участка с кадастровым номером 18:25:050010:341 :

| Обозначение части границ | | Горизонтальное проложение (S), м | Описание прохождения части границ | Сведения о согласовании местоположения границ(согласовано/спорное) |
|--------------------------|-------|----------------------------------|-----------------------------------|--|
| от т. | до т. | | | |
| 1 | 2 | 3 | 4 | 5 |
| — | — | — | — | — |

3. Сведения о характеристиках уточняемого земельного участка с кадастровым номером 18:25:050010:341 :

| № п/п | Наименование характеристик земельного участка | Значение характеристики |
|-------|---|-------------------------|
| 1 | 2 | 3 |
| | | |

КАРТА-ПЛАН ТЕРРИТОРИИ

Сведения об уточняемых земельных участках

| 1 | 2 | 3 |
|------|---|--|
| 1. | Адрес земельного участка | Удмуртская Республика, Ярский р-н, п. Яр, ул. Чкалова |
| 1.1. | Сведения о местоположении земельного участка (при отсутствии адреса) в структурированном в соответствии с федеральной информационной адресной системой виде | — |
| 1.2. | Дополнительные сведения о местоположении земельного участка | — |
| 2. | Площадь земельного участка \pm величина погрешности определения(вычисления) площади ($P \pm \Delta P$), м ² | — \pm 16 |
| 3. | Формула, примененная для вычисления предельной погрешности определения площади земельного участка, с подставленными значениями и итоговые (вычисленные) значения (ΔP), м ² | $\Delta P = 3,5 \cdot M_t \cdot \sqrt{P_{\text{док}}} = 3,5 \cdot 0,10 \cdot \sqrt{2038} = 16$ |
| 4. | Площадь земельного участка согласно сведениям Единого государственного реестра недвижимости ($P_{\text{кад}}$), м ² | 2038 |
| 5. | Оценка расхождения P и $P_{\text{кад}}$ ($P - P_{\text{кад}}$), м ² | — |
| 6. | Предельный минимальный и максимальный размеры земельного участка ($P_{\text{мин}}$ и $P_{\text{макс}}$), м ² | — |
| 7. | Вид (виды) разрешенного использования | Индивидуальное жилищное строительство |
| 7.1. | Дополнительные сведения об использовании земельного участка | — |
| 8. | Кадастровый или иной государственный учетный номер (инвентарный) здания, сооружения, объекта незавершенного строительства, расположенного на земельном участке | — |
| 9. | Сведения о земельных участках (землях общего пользования, территории общего пользования), посредством которых обеспечивается доступ | земли общего пользования |
| 10. | Иные сведения | — |

4. Пояснения к сведениям об уточняемом земельном участке с кадастровым номером 18:25:050010:341 :

1. —

1. Сведения о характерных точках границы уточняемого земельного участка с кадастровым номером 18:25:050010:344 :

КАРТА-ПЛАН ТЕРРИТОРИИ

Сведения об уточняемых земельных участках

| Система координат — | | | | | Зона № — | | |
|--|--|---|---|---|--------------------------------|--|----------------------------------|
| Обозначение характерных точек границ | Координаты, м | | | | Метод определения координат | Формулы, примененные для расчета средней квадратической погрешности определения координат характерных точек границ (M_t), с подставленными в такие формулы значениями и итоговые (вычисленные) значения M_t , м | Описание закрепления точки |
| | содержатся в Едином государственном реестре недвижимости | | определены в результате выполнения комплексных кадастровых работ | | | | |
| | X | Y | X | Y | | | |
| 1 | 2 | 3 | 4 | 5 | 6 | 7 | 8 |
| — | — | — | — | — | — | — | — |

2. Сведения о частях границ уточняемого земельного участка с кадастровым номером 18:25:050010:344 :

| Обозначение части границ | | Горизонтальное проложение (S), м | Описание прохождения части границ | Сведения о согласовании местоположения границ(согласовано/спорное) |
|--------------------------|-------|-------------------------------------|--------------------------------------|---|
| от т. | до т. | | | |
| 1 | 2 | 3 | 4 | 5 |
| — | — | — | — | — |

3. Сведения о характеристиках уточняемого земельного участка с кадастровым номером 18:25:050010:344 :

| № п/п | Наименование характеристик земельного участка | Значение характеристики |
|-------|---|---|
| 1 | 2 | 3 |
| 1. | Адрес земельного участка | — |
| 1.1. | Сведения о местоположении земельного участка (при отсутствии адреса) в структурированном в соответствии с федеральной информационной адресной системой виде | Удмуртская Республика, Ярский район, п. Яр, ул. Некрасова, д. 28-2 |
| 1.2. | Дополнительные сведения о местоположении земельного участка | — |
| 2. | Площадь земельного участка ± величина погрешности определения(вычисления) площади ($P \pm \Delta P$), м ² | —±10 |
| 3. | Формула, примененная для вычисления предельной погрешности определения площади земельного участка, с подставленными значениями и итоговые (вычисленные) значения (ΔP), м ² | $\Delta P = 3,5 \cdot M_t \cdot \sqrt{P_{\text{док}}} = 3,5 \cdot 0,10 \cdot \sqrt{880} = 10$ |
| 4. | Площадь земельного участка согласно сведениям Единого государственного реестра недвижимости ($P_{\text{кад}}$), м ² | 880 |
| 5. | Оценка расхождения P и $P_{\text{кад}}$ ($P - P_{\text{кад}}$), м ² | — |
| 6. | Предельный минимальный и максимальный размеры земельного участка | — |

КАРТА-ПЛАН ТЕРРИТОРИИ

Сведения об уточняемых земельных участках

| 1 | 2 | 3 |
|------|--|---------------------------------------|
| | (Рмин и Рмакс), м ² | |
| 7. | Вид (виды) разрешенного использования | индивидуальное жилищное строительство |
| 7.1. | Дополнительные сведения об использовании земельного участка | — |
| 8. | Кадастровый или иной государственный учетный номер (инвентарный) здания, сооружения, объекта незавершенного строительства, расположенного на земельном участке | — |
| 9. | Сведения о земельных участках (землях общего пользования, территории общего пользования), посредством которых обеспечивается доступ | земли общего пользования |
| 10. | Иные сведения | — |

4. Пояснения к сведениям об уточняемом земельном участке с кадастровым номером 18:25:050010:344 :

1. —

1. Сведения о характерных точках границы уточняемого земельного участка с кадастровым номером 18:25:050010:345 :

Система координат —

Зона № —

| Обозначение характерных точек границ | Координаты, м | | | | Метод определения координат | Формулы, примененные для расчета средней квадратической погрешности определения координат характерных точек границ (M _i), с подставленными в такие формулы значениями и итоговые (вычисленные) значения M _{ср} , м | Описание закрепления точки |
|--------------------------------------|--|---|--|---|-----------------------------|---|----------------------------|
| | содержатся в Едином государственном реестре недвижимости | | определены в результате выполнения комплексных кадастровых работ | | | | |
| | X | Y | X | Y | | | |
| 1 | 2 | 3 | 4 | 5 | 6 | 7 | 8 |
| — | — | — | — | — | — | — | — |

2. Сведения о частях границ уточняемого земельного участка с кадастровым номером 18:25:050010:345 :

| Обозначение части границ | | Горизонтальное проложение (S), м | Описание прохождения части границ | Сведения о согласовании местоположения границ(согласовано/спорное) |
|--------------------------|-------|----------------------------------|-----------------------------------|--|
| от т. | до т. | | | |
| 1 | 2 | 3 | 4 | 5 |
| — | — | — | — | — |

3. Сведения о характеристиках уточняемого земельного участка с кадастровым номером 18:25:050010:345 :

| № п/п | Наименование характеристик земельного участка | Значение характеристики |
|-------|---|-------------------------|
| 1 | 2 | 3 |
| | | |

КАРТА-ПЛАН ТЕРРИТОРИИ

Сведения об уточняемых земельных участках

| 1 | 2 | 3 |
|------|---|--|
| 1. | Адрес земельного участка | — |
| 1.1. | Сведения о местоположении земельного участка (при отсутствии адреса) в структурированном в соответствии с федеральной информационной адресной системой виде | Адрес ориентира: Удмуртская Респ. р. Ярский п. Яр ул. Чкалова, дом 12 |
| 1.2. | Дополнительные сведения о местоположении земельного участка | — |
| 2. | Площадь земельного участка \pm величина погрешности определения(вычисления) площади ($P \pm \Delta P$), м ² | — \pm 9 |
| 3. | Формула, примененная для вычисления предельной погрешности определения площади земельного участка, с подставленными значениями и итоговые (вычисленные) значения (ΔP), м ² | $\Delta P = 3,5 \cdot M_t \cdot \sqrt{P_{\text{док}}} = 3,5 \cdot 0,10 \cdot \sqrt{700} = 9$ |
| 4. | Площадь земельного участка согласно сведениям Единого государственного реестра недвижимости ($P_{\text{кад}}$), м ² | 700 |
| 5. | Оценка расхождения P и $P_{\text{кад}}$ ($P - P_{\text{кад}}$), м ² | — |
| 6. | Предельный минимальный и максимальный размеры земельного участка ($P_{\text{мин}}$ и $P_{\text{макс}}$), м ² | — |
| 7. | Вид (виды) разрешенного использования | ведение личного подсобного хозяйства |
| 7.1. | Дополнительные сведения об использовании земельного участка | — |
| 8. | Кадастровый или иной государственный учетный номер (инвентарный) здания, сооружения, объекта незавершенного строительства, расположенного на земельном участке | — |
| 9. | Сведения о земельных участках (землях общего пользования, территории общего пользования), посредством которых обеспечивается доступ | земли общего пользования |
| 10. | Иные сведения | — |

4. Пояснения к сведениям об уточняемом земельном участке с кадастровым номером 18:25:050010:345 :

1. —

1. Сведения о характерных точках границы уточняемого земельного участка с кадастровым номером 18:25:050010:349 :

КАРТА-ПЛАН ТЕРРИТОРИИ

Сведения об уточняемых земельных участках

| Система координат — | | | | | Зона № — | | |
|--|--|---|---|---|--------------------------------|--|----------------------------------|
| Обозначение характерных точек границ | Координаты, м | | | | Метод определения координат | Формулы, примененные для расчета средней квадратической погрешности определения координат характерных точек границ (M_t), с подставленными в такие формулы значениями и итоговые (вычисленные) значения M_t , м | Описание закрепления точки |
| | содержатся в Едином государственном реестре недвижимости | | определены в результате выполнения комплексных кадастровых работ | | | | |
| | X | Y | X | Y | | | |
| 1 | 2 | 3 | 4 | 5 | 6 | 7 | 8 |
| — | — | — | — | — | — | — | — |

2. Сведения о частях границ уточняемого земельного участка с кадастровым номером 18:25:050010:349 :

| Обозначение части границ | | Горизонтальное проложение (S), м | Описание прохождения части границ | Сведения о согласовании местоположения границ(согласовано/спорное) |
|--------------------------|-------|-------------------------------------|--------------------------------------|---|
| от т. | до т. | | | |
| 1 | 2 | 3 | 4 | 5 |
| — | — | — | — | — |

3. Сведения о характеристиках уточняемого земельного участка с кадастровым номером 18:25:050010:349 :

| № п/п | Наименование характеристик земельного участка | Значение характеристики |
|-------|--|---|
| 1 | 2 | 3 |
| 1. | Адрес земельного участка | — |
| 1.1. | Сведения о местоположении земельного участка (при отсутствии адреса) в структурированном в соответствии с федеральной информационной адресной системой виде | Удмуртская Республика, Ярский район, п. Яр, ул. Логовая, 18-2 |
| 1.2. | Дополнительные сведения о местоположении земельного участка | — |
| 2. | Площадь земельного участка \pm величина погрешности определения(вычисления) площади ($P \pm \Delta P$), m^2 | 0 \pm 10 |
| 3. | Формула, примененная для вычисления предельной погрешности определения площади земельного участка, с подставленными значениями и итоговые (вычисленные) значения (ΔP), m^2 | $\Delta P = 3,5 \cdot M_t \cdot \sqrt{P_{\text{док}}} = 3,5 \cdot 0,10 \cdot \sqrt{822} = 10$ |
| 4. | Площадь земельного участка согласно сведениям Единого государственного реестра недвижимости ($P_{\text{кад}}$), m^2 | 822 |
| 5. | Оценка расхождения P и $P_{\text{кад}}$ ($P - P_{\text{кад}}$), m^2 | -822 |
| 6. | Предельный минимальный и максимальный размеры земельного участка | — |

КАРТА-ПЛАН ТЕРРИТОРИИ

Сведения об уточняемых земельных участках

| 1 | 2 | 3 |
|------|--|--------------------------------------|
| | (Рмин и Рмакс), м ² | |
| 7. | Вид (виды) разрешенного использования | ведение личного подсобного хозяйства |
| 7.1. | Дополнительные сведения об использовании земельного участка | — |
| 8. | Кадастровый или иной государственный учетный номер (инвентарный) здания, сооружения, объекта незавершенного строительства, расположенного на земельном участке | — |
| 9. | Сведения о земельных участках (землях общего пользования, территории общего пользования), посредством которых обеспечивается доступ | земли общего пользования |
| 10. | Иные сведения | — |

4. Пояснения к сведениям об уточняемом земельном участке с кадастровым номером 18:25:050010:349 :

1. —

1. Сведения о характерных точках границы уточняемого земельного участка с кадастровым номером 18:25:050010:351 :

Система координат —

Зона № —

| Обозначение характерных точек границ | Координаты, м | | | | Метод определения координат | Формулы, примененные для расчета средней квадратической погрешности определения координат характерных точек границ (M _i), с подставленными в такие формулы значениями и итоговые (вычисленные) значения M _с , м | Описание закрепления точки |
|--------------------------------------|--|---|--|---|-----------------------------|--|----------------------------|
| | содержатся в Едином государственном реестре недвижимости | | определены в результате выполнения комплексных кадастровых работ | | | | |
| | X | Y | X | Y | | | |
| 1 | 2 | 3 | 4 | 5 | 6 | 7 | 8 |
| — | — | — | — | — | — | — | — |

2. Сведения о частях границ уточняемого земельного участка с кадастровым номером 18:25:050010:351 :

| Обозначение части границ | | Горизонтальное проложение (S), м | Описание прохождения части границ | Сведения о согласовании местоположения границ(согласовано/спорное) |
|--------------------------|-------|----------------------------------|-----------------------------------|--|
| от т. | до т. | | | |
| 1 | 2 | 3 | 4 | 5 |
| — | — | — | — | — |

3. Сведения о характеристиках уточняемого земельного участка с кадастровым номером 18:25:050010:351 :

| № п/п | Наименование характеристик земельного участка | Значение характеристики |
|-------|---|-------------------------|
| 1 | 2 | 3 |
| | | |

КАРТА-ПЛАН ТЕРРИТОРИИ

Сведения об уточняемых земельных участках

| 1 | 2 | 3 |
|------|---|---|
| 1. | Адрес земельного участка | — |
| 1.1. | Сведения о местоположении земельного участка (при отсутствии адреса) в структурированном в соответствии с федеральной информационной адресной системой виде | Удмуртская Республика, Ярский район, п. Яр, ул. Советская, дом 39 "а" |
| 1.2. | Дополнительные сведения о местоположении земельного участка | — |
| 2. | Площадь земельного участка \pm величина погрешности определения(вычисления) площади ($P \pm \Delta P$), м ² | — ± 7 |
| 3. | Формула, примененная для вычисления предельной погрешности определения площади земельного участка, с подставленными значениями и итоговые (вычисленные) значения (ΔP), м ² | $\Delta P = 3,5 \cdot M_t \cdot \sqrt{P_{\text{док}}} = 3,5 \cdot 0,10 \cdot \sqrt{371} = 7$ |
| 4. | Площадь земельного участка согласно сведениям Единого государственного реестра недвижимости ($P_{\text{кад}}$), м ² | 371 |
| 5. | Оценка расхождения P и $P_{\text{кад}}$ ($P - P_{\text{кад}}$), м ² | — |
| 6. | Предельный минимальный и максимальный размеры земельного участка ($P_{\text{мин}}$ и $P_{\text{макс}}$), м ² | — |
| 7. | Вид (виды) разрешенного использования | Для размещения муниципального образовательного учреждения дополнительного образования "Дом детского творчества" |
| 7.1. | Дополнительные сведения об использовании земельного участка | — |
| 8. | Кадастровый или иной государственный учетный номер (инвентарный) здания, сооружения, объекта незавершенного строительства, расположенного на земельном участке | — |
| 9. | Сведения о земельных участках (землях общего пользования, территории общего пользования), посредством которых обеспечивается доступ | земли общего пользования |
| 10. | Иные сведения | — |

4. Пояснения к сведениям об уточняемом земельном участке с кадастровым номером 18:25:050010:351 :

1. —

1. Сведения о характерных точках границы уточняемого земельного участка с кадастровым номером 18:25:050010:352 :

КАРТА-ПЛАН ТЕРРИТОРИИ

Сведения об уточняемых земельных участках

| Система координат — | | | | | Зона № — | | |
|--|--|---|---|---|--------------------------------|--|----------------------------------|
| Обозначение характерных точек границ | Координаты, м | | | | Метод определения координат | Формулы, примененные для расчета средней квадратической погрешности определения координат характерных точек границ (M_t), с подставленными в такие формулы значениями и итоговые (вычисленные) значения M_t , м | Описание закрепления точки |
| | содержатся в Едином государственном реестре недвижимости | | определены в результате выполнения комплексных кадастровых работ | | | | |
| | X | Y | X | Y | | | |
| 1 | 2 | 3 | 4 | 5 | 6 | 7 | 8 |
| — | — | — | — | — | — | — | — |

2. Сведения о частях границ уточняемого земельного участка с кадастровым номером 18:25:050010:352 :

| Обозначение части границ | | Горизонтальное проложение (S), м | Описание прохождения части границ | Сведения о согласовании местоположения границ(согласовано/спорное) |
|--------------------------|-------|-------------------------------------|--------------------------------------|---|
| от т. | до т. | | | |
| 1 | 2 | 3 | 4 | 5 |
| — | — | — | — | — |

3. Сведения о характеристиках уточняемого земельного участка с кадастровым номером 18:25:050010:352 :

| № п/п | Наименование характеристик земельного участка | Значение характеристики |
|-------|---|---|
| 1 | 2 | 3 |
| 1. | Адрес земельного участка | — |
| 1.1. | Сведения о местоположении земельного участка (при отсутствии адреса) в структурированном в соответствии с федеральной информационной адресной системой виде | Удмуртская Республика, Ярский район, п. Яр, ул. Ф. Васильева, 35/1 |
| 1.2. | Дополнительные сведения о местоположении земельного участка | — |
| 2. | Площадь земельного участка \pm величина погрешности определения(вычисления) площади ($P \pm \Delta P$), м ² | — \pm 3 |
| 3. | Формула, примененная для вычисления предельной погрешности определения площади земельного участка, с подставленными значениями и итоговые (вычисленные) значения (ΔP), м ² | $\Delta P = 3,5 \cdot M_t \cdot \sqrt{P_{\text{док}}} = 3,5 \cdot 0,10 \cdot \sqrt{72} = 3$ |
| 4. | Площадь земельного участка согласно сведениям Единого государственного реестра недвижимости ($P_{\text{кад}}$), м ² | 72 |
| 5. | Оценка расхождения P и $P_{\text{кад}}$ ($P - P_{\text{кад}}$), м ² | — |
| 6. | Предельный минимальный и максимальный размеры земельного участка | — |

КАРТА-ПЛАН ТЕРРИТОРИИ

Сведения об уточняемых земельных участках

| 1 | 2 | 3 |
|------|--|--------------------------------------|
| | (Рмин и Рмакс), м ² | |
| 7. | Вид (виды) разрешенного использования | Для размещения и обслуживания гаража |
| 7.1. | Дополнительные сведения об использовании земельного участка | — |
| 8. | Кадастровый или иной государственный учетный номер (инвентарный) здания, сооружения, объекта незавершенного строительства, расположенного на земельном участке | — |
| 9. | Сведения о земельных участках (землях общего пользования, территории общего пользования), посредством которых обеспечивается доступ | земли общего пользования |
| 10. | Иные сведения | — |

4. Пояснения к сведениям об уточняемом земельном участке с кадастровым номером 18:25:050010:352 :

1. —

1. Сведения о характерных точках границы уточняемого земельного участка с кадастровым номером 18:25:050010:353 :

Система координат —

Зона № —

| Обозначение характерных точек границ | Координаты, м | | | | Метод определения координат | Формулы, примененные для расчета средней квадратической погрешности определения координат характерных точек границ (M _i), с подставленными в такие формулы значениями и итоговые (вычисленные) значения M _{ср} , м | Описание закрепления точки |
|--------------------------------------|--|---|--|---|-----------------------------|---|----------------------------|
| | содержатся в Едином государственном реестре недвижимости | | определены в результате выполнения комплексных кадастровых работ | | | | |
| | X | Y | X | Y | | | |
| 1 | 2 | 3 | 4 | 5 | 6 | 7 | 8 |
| — | — | — | — | — | — | — | — |

2. Сведения о частях границ уточняемого земельного участка с кадастровым номером 18:25:050010:353 :

| Обозначение части границ | | Горизонтальное проложение (S), м | Описание прохождения части границ | Сведения о согласовании местоположения границ(согласовано/спорное) |
|--------------------------|-------|----------------------------------|-----------------------------------|--|
| от т. | до т. | | | |
| 1 | 2 | 3 | 4 | 5 |
| — | — | — | — | — |

3. Сведения о характеристиках уточняемого земельного участка с кадастровым номером 18:25:050010:353 :

| № п/п | Наименование характеристик земельного участка | Значение характеристики |
|-------|---|-------------------------|
| 1 | 2 | 3 |
| | | |

КАРТА-ПЛАН ТЕРРИТОРИИ

Сведения об уточняемых земельных участках

| 1 | 2 | 3 |
|------|---|---|
| 1. | Адрес земельного участка | — |
| 1.1. | Сведения о местоположении земельного участка (при отсутствии адреса) в структурированном в соответствии с федеральной информационной адресной системой виде | Удмуртская Республика, р-н. Ярский, п. Яр, ул. Флора Васильева |
| 1.2. | Дополнительные сведения о местоположении земельного участка | — |
| 2. | Площадь земельного участка ± величина погрешности определения(вычисления) площади ($P \pm \Delta P$), м ² | —±2 |
| 3. | Формула, примененная для вычисления предельной погрешности определения площади земельного участка, с подставленными значениями и итоговые (вычисленные) значения (ΔP), м ² | $\Delta P = 3,5 \cdot M_t \cdot \sqrt{P_{\text{док}}} = 3,5 \cdot 0,10 \cdot \sqrt{27} = 2$ |
| 4. | Площадь земельного участка согласно сведениям Единого государственного реестра недвижимости ($P_{\text{кад}}$), м ² | 27 |
| 5. | Оценка расхождения P и $P_{\text{кад}}$ ($P - P_{\text{кад}}$), м ² | — |
| 6. | Предельный минимальный и максимальный размеры земельного участка ($P_{\text{мин}}$ и $P_{\text{макс}}$), м ² | — |
| 7. | Вид (виды) разрешенного использования | Под объекты транспорта (Автомобильного) |
| 7.1. | Дополнительные сведения об использовании земельного участка | — |
| 8. | Кадастровый или иной государственный учетный номер (инвентарный) здания, сооружения, объекта незавершенного строительства, расположенного на земельном участке | — |
| 9. | Сведения о земельных участках (землях общего пользования, территории общего пользования), посредством которых обеспечивается доступ | земли общего пользования |
| 10. | Иные сведения | — |

4. Пояснения к сведениям об уточняемом земельном участке с кадастровым номером 18:25:050010:353 :

1. —

1. Сведения о характерных точках границы уточняемого земельного участка с кадастровым номером 18:25:050010:355 :

КАРТА-ПЛАН ТЕРРИТОРИИ

Сведения об уточняемых земельных участках

| Система координат — | | | | | Зона № — | | |
|--|--|---|---|---|--------------------------------|--|----------------------------------|
| Обозначение характерных точек границ | Координаты, м | | | | Метод определения координат | Формулы, примененные для расчета средней квадратической погрешности определения координат характерных точек границ (M_t), с подставленными в такие формулы значениями и итоговые (вычисленные) значения M_t , м | Описание закрепления точки |
| | содержатся в Едином государственном реестре недвижимости | | определены в результате выполнения комплексных кадастровых работ | | | | |
| | X | Y | X | Y | | | |
| 1 | 2 | 3 | 4 | 5 | 6 | 7 | 8 |
| — | — | — | — | — | — | — | — |

2. Сведения о частях границ уточняемого земельного участка с кадастровым номером 18:25:050010:355 :

| Обозначение части границ | | Горизонтальное положение (S), м | Описание прохождения части границ | Сведения о согласовании местоположения границ(согласовано/спорное) |
|--------------------------|-------|------------------------------------|--------------------------------------|---|
| от т. | до т. | | | |
| 1 | 2 | 3 | 4 | 5 |
| — | — | — | — | — |

3. Сведения о характеристиках уточняемого земельного участка с кадастровым номером 18:25:050010:355 :

| № п/п | Наименование характеристик земельного участка | Значение характеристики |
|-------|---|---|
| 1 | 2 | 3 |
| 1. | Адрес земельного участка | — |
| 1.1. | Сведения о местоположении земельного участка (при отсутствии адреса) в структурированном в соответствии с федеральной информационной адресной системой виде | Удмуртская Республика, Ярский район, п. Яр, ул. Мира, д. 2 |
| 1.2. | Дополнительные сведения о местоположении земельного участка | — |
| 2. | Площадь земельного участка \pm величина погрешности определения(вычисления) площади ($P \pm \Delta P$), м ² | — \pm 10 |
| 3. | Формула, примененная для вычисления предельной погрешности определения площади земельного участка, с подставленными значениями и итоговые (вычисленные) значения (ΔP), м ² | $\Delta P = 3,5 \cdot M_t \cdot \sqrt{P_{\text{док}}} = 3,5 \cdot 0,10 \cdot \sqrt{836} = 10$ |
| 4. | Площадь земельного участка согласно сведениям Единого государственного реестра недвижимости ($P_{\text{кад}}$), м ² | 836 |
| 5. | Оценка расхождения P и $P_{\text{кад}}$ ($P - P_{\text{кад}}$), м ² | — |
| 6. | Предельный минимальный и максимальный размеры земельного участка | — |

КАРТА-ПЛАН ТЕРРИТОРИИ

Сведения об уточняемых земельных участках

| 1 | 2 | 3 |
|------|--|---------------------------------------|
| | (Рмин и Рмакс), м ² | |
| 7. | Вид (виды) разрешенного использования | Для строительства общественных зданий |
| 7.1. | Дополнительные сведения об использовании земельного участка | — |
| 8. | Кадастровый или иной государственный учетный номер (инвентарный) здания, сооружения, объекта незавершенного строительства, расположенного на земельном участке | — |
| 9. | Сведения о земельных участках (землях общего пользования, территории общего пользования), посредством которых обеспечивается доступ | земли общего пользования |
| 10. | Иные сведения | — |

4. Пояснения к сведениям об уточняемом земельном участке с кадастровым номером 18:25:050010:355 :

1. —

1. Сведения о характерных точках границы уточняемого земельного участка с кадастровым номером 18:25:050010:356 :

Система координат —

Зона № —

| Обозначение характерных точек границ | Координаты, м | | | | Метод определения координат | Формулы, примененные для расчета средней квадратической погрешности определения координат характерных точек границ (M _i), с подставленными в такие формулы значениями и итоговые (вычисленные) значения M _{ср} , м | Описание закрепления точки |
|--------------------------------------|--|---|--|---|-----------------------------|---|----------------------------|
| | содержатся в Едином государственном реестре недвижимости | | определены в результате выполнения комплексных кадастровых работ | | | | |
| | X | Y | X | Y | | | |
| 1 | 2 | 3 | 4 | 5 | 6 | 7 | 8 |
| — | — | — | — | — | — | — | — |

2. Сведения о частях границ уточняемого земельного участка с кадастровым номером 18:25:050010:356 :

| Обозначение части границ | | Горизонтальное проложение (S), м | Описание прохождения части границ | Сведения о согласовании местоположения границ(согласовано/спорное) |
|--------------------------|-------|----------------------------------|-----------------------------------|--|
| от т. | до т. | | | |
| 1 | 2 | 3 | 4 | 5 |
| — | — | — | — | — |

3. Сведения о характеристиках уточняемого земельного участка с кадастровым номером 18:25:050010:356 :

| № п/п | Наименование характеристик земельного участка | Значение характеристики |
|-------|---|-------------------------|
| 1 | 2 | 3 |
| | | |

КАРТА-ПЛАН ТЕРРИТОРИИ

Сведения об уточняемых земельных участках

| 1 | 2 | 3 |
|------|---|--|
| 1. | Адрес земельного участка | — |
| 1.1. | Сведения о местоположении земельного участка (при отсутствии адреса) в структурированном в соответствии с федеральной информационной адресной системой виде | Удмуртская Республика, Ярский район, п. Яр, ул. Логовая, д. 12 |
| 1.2. | Дополнительные сведения о местоположении земельного участка | — |
| 2. | Площадь земельного участка \pm величина погрешности определения(вычисления) площади ($P \pm \Delta P$), м ² | — \pm 8 |
| 3. | Формула, примененная для вычисления предельной погрешности определения площади земельного участка, с подставленными значениями и итоговые (вычисленные) значения (ΔP), м ² | $\Delta P = 3,5 \cdot M_t \cdot \sqrt{P_{\text{док}}} = 3,5 \cdot 0,10 \cdot \sqrt{508} = 8$ |
| 4. | Площадь земельного участка согласно сведениям Единого государственного реестра недвижимости ($P_{\text{кад}}$), м ² | 508 |
| 5. | Оценка расхождения P и $P_{\text{кад}}$ ($P - P_{\text{кад}}$), м ² | — |
| 6. | Предельный минимальный и максимальный размеры земельного участка ($P_{\text{мин}}$ и $P_{\text{макс}}$), м ² | — |
| 7. | Вид (виды) разрешенного использования | Для строительства общественных зданий |
| 7.1. | Дополнительные сведения об использовании земельного участка | — |
| 8. | Кадастровый или иной государственный учетный номер (инвентарный) здания, сооружения, объекта незавершенного строительства, расположенного на земельном участке | — |
| 9. | Сведения о земельных участках (землях общего пользования, территории общего пользования), посредством которых обеспечивается доступ | земли общего пользования |
| 10. | Иные сведения | — |

4. Пояснения к сведениям об уточняемом земельном участке с кадастровым номером 18:25:050010:356 :

1. —

1. Сведения о характерных точках границы уточняемого земельного участка с кадастровым номером 18:25:050010:357 :

КАРТА-ПЛАН ТЕРРИТОРИИ

Сведения об уточняемых земельных участках

Система координат —

Зона № —

| Обозначение характерных точек границ | Координаты, м | | | | Метод определения координат | Формулы, примененные для расчета средней квадратической погрешности определения координат характерных точек границ (M_t), с подставленными в такие формулы значениями и итоговые (вычисленные) значения M_t , м | Описание закрепления точки |
|--|--|---|---|---|--------------------------------|--|----------------------------------|
| | содержатся в Едином государственном реестре недвижимости | | определены в результате выполнения комплексных кадастровых работ | | | | |
| | X | Y | X | Y | | | |
| 1 | 2 | 3 | 4 | 5 | 6 | 7 | 8 |
| — | — | — | — | — | — | — | — |

2. Сведения о частях границ уточняемого земельного участка с кадастровым номером 18:25:050010:357 :

| Обозначение части границ | | Горизонтальное положение (S), м | Описание прохождения части границ | Сведения о согласовании местоположения границ(согласовано/спорное) |
|--------------------------|-------|------------------------------------|--------------------------------------|---|
| от т. | до т. | | | |
| 1 | 2 | 3 | 4 | 5 |
| — | — | — | — | — |

3. Сведения о характеристиках уточняемого земельного участка с кадастровым номером 18:25:050010:357 :

| № п/п | Наименование характеристик земельного участка | Значение характеристики |
|-------|---|---|
| 1 | 2 | 3 |
| 1. | Адрес земельного участка | — |
| 1.1. | Сведения о местоположении земельного участка (при отсутствии адреса) в структурированном в соответствии с федеральной информационной адресной системой виде | Удмуртская Республика, Ярский район, п. Яр, ул. Логовая, д. 14 |
| 1.2. | Дополнительные сведения о местоположении земельного участка | — |
| 2. | Площадь земельного участка ± величина погрешности определения(вычисления) площади ($P \pm \Delta P$), м ² | —±10 |
| 3. | Формула, примененная для вычисления предельной погрешности определения площади земельного участка, с подставленными значениями и итоговые (вычисленные) значения (ΔP), м ² | $\Delta P = 3,5 \cdot M_t \cdot \sqrt{P_{\text{док}}} = 3,5 \cdot 0,10 \cdot \sqrt{776} = 10$ |
| 4. | Площадь земельного участка согласно сведениям Единого государственного реестра недвижимости ($P_{\text{кад}}$), м ² | 776 |
| 5. | Оценка расхождения P и $P_{\text{кад}}$ ($P - P_{\text{кад}}$), м ² | — |
| 6. | Предельный минимальный и максимальный размеры земельного участка | — |

КАРТА-ПЛАН ТЕРРИТОРИИ

Сведения об уточняемых земельных участках

| 1 | 2 | 3 |
|------|--|---------------------------------------|
| | (Рмин и Рмакс), м ² | |
| 7. | Вид (виды) разрешенного использования | Для строительства общественных зданий |
| 7.1. | Дополнительные сведения об использовании земельного участка | — |
| 8. | Кадастровый или иной государственный учетный номер (инвентарный) здания, сооружения, объекта незавершенного строительства, расположенного на земельном участке | — |
| 9. | Сведения о земельных участках (землях общего пользования, территории общего пользования), посредством которых обеспечивается доступ | земли общего пользования |
| 10. | Иные сведения | — |

4. Пояснения к сведениям об уточняемом земельном участке с кадастровым номером 18:25:050010:357 :

1. —

1. Сведения о характерных точках границы уточняемого земельного участка с кадастровым номером 18:25:050010:358 :

Система координат —

Зона № —

| Обозначение характерных точек границ | Координаты, м | | | | Метод определения координат | Формулы, примененные для расчета средней квадратической погрешности определения координат характерных точек границ (M _i), с подставленными в такие формулы значениями и итоговые (вычисленные) значения M _{ср} , м | Описание закрепления точки |
|--------------------------------------|--|---|--|---|-----------------------------|---|----------------------------|
| | содержатся в Едином государственном реестре недвижимости | | определены в результате выполнения комплексных кадастровых работ | | | | |
| | X | Y | X | Y | | | |
| 1 | 2 | 3 | 4 | 5 | 6 | 7 | 8 |
| — | — | — | — | — | — | — | — |

2. Сведения о частях границ уточняемого земельного участка с кадастровым номером 18:25:050010:358 :

| Обозначение части границ | | Горизонтальное проложение (S), м | Описание прохождения части границ | Сведения о согласовании местоположения границ(согласовано/спорное) |
|--------------------------|-------|----------------------------------|-----------------------------------|--|
| от т. | до т. | | | |
| 1 | 2 | 3 | 4 | 5 |
| — | — | — | — | — |

3. Сведения о характеристиках уточняемого земельного участка с кадастровым номером 18:25:050010:358 :

| № п/п | Наименование характеристик земельного участка | Значение характеристики |
|-------|---|-------------------------|
| 1 | 2 | 3 |
| | | |

КАРТА-ПЛАН ТЕРРИТОРИИ

Сведения об уточняемых земельных участках

| 1 | 2 | 3 |
|------|---|---|
| 1. | Адрес земельного участка | — |
| 1.1. | Сведения о местоположении земельного участка (при отсутствии адреса) в структурированном в соответствии с федеральной информационной адресной системой виде | Удмуртская Республика, Ярский район, п. Яр, ул. Логовая, д. 16 |
| 1.2. | Дополнительные сведения о местоположении земельного участка | — |
| 2. | Площадь земельного участка \pm величина погрешности определения(вычисления) площади ($P \pm \Delta P$), м ² | — \pm 10 |
| 3. | Формула, примененная для вычисления предельной погрешности определения площади земельного участка, с подставленными значениями и итоговые (вычисленные) значения (ΔP), м ² | $\Delta P = 3,5 \cdot M_t \cdot \sqrt{P_{\text{док}}} = 3,5 \cdot 0,10 \cdot \sqrt{764} = 10$ |
| 4. | Площадь земельного участка согласно сведениям Единого государственного реестра недвижимости ($P_{\text{кад}}$), м ² | 764 |
| 5. | Оценка расхождения P и $P_{\text{кад}}$ ($P - P_{\text{кад}}$), м ² | — |
| 6. | Предельный минимальный и максимальный размеры земельного участка ($P_{\text{мин}}$ и $P_{\text{макс}}$), м ² | — |
| 7. | Вид (виды) разрешенного использования | Для строительства общественных зданий |
| 7.1. | Дополнительные сведения об использовании земельного участка | — |
| 8. | Кадастровый или иной государственный учетный номер (инвентарный) здания, сооружения, объекта незавершенного строительства, расположенного на земельном участке | — |
| 9. | Сведения о земельных участках (землях общего пользования, территории общего пользования), посредством которых обеспечивается доступ | земли общего пользования |
| 10. | Иные сведения | — |

4. Пояснения к сведениям об уточняемом земельном участке с кадастровым номером 18:25:050010:358 :

1. —

1. Сведения о характерных точках границы уточняемого земельного участка с кадастровым номером 18:25:050010:359 :

КАРТА-ПЛАН ТЕРРИТОРИИ

Сведения об уточняемых земельных участках

| Система координат — | | | | | Зона № — | | |
|--|--|---|---|---|--------------------------------|--|----------------------------------|
| Обозначение характерных точек границ | Координаты, м | | | | Метод определения координат | Формулы, примененные для расчета средней квадратической погрешности определения координат характерных точек границ (M_t), с подставленными в такие формулы значениями и итоговые (вычисленные) значения M_t , м | Описание закрепления точки |
| | содержатся в Едином государственном реестре недвижимости | | определены в результате выполнения комплексных кадастровых работ | | | | |
| | X | Y | X | Y | | | |
| 1 | 2 | 3 | 4 | 5 | 6 | 7 | 8 |
| — | — | — | — | — | — | — | — |

2. Сведения о частях границ уточняемого земельного участка с кадастровым номером 18:25:050010:359 :

| Обозначение части границ | | Горизонтальное положение (S), м | Описание прохождения части границ | Сведения о согласовании местоположения границ(согласовано/спорное) |
|--------------------------|-------|------------------------------------|--------------------------------------|---|
| от т. | до т. | | | |
| 1 | 2 | 3 | 4 | 5 |
| — | — | — | — | — |

3. Сведения о характеристиках уточняемого земельного участка с кадастровым номером 18:25:050010:359 :

| № п/п | Наименование характеристик земельного участка | Значение характеристики |
|-------|--|---|
| 1 | 2 | 3 |
| 1. | Адрес земельного участка | — |
| 1.1. | Сведения о местоположении земельного участка (при отсутствии адреса) в структурированном в соответствии с федеральной информационной адресной системой виде | Удмуртская Республика, Ярский район, п. Яр, ул. Логовая, д. 18 |
| 1.2. | Дополнительные сведения о местоположении земельного участка | — |
| 2. | Площадь земельного участка \pm величина погрешности определения(вычисления) площади ($P \pm \Delta P$), m^2 | — \pm 10 |
| 3. | Формула, примененная для вычисления предельной погрешности определения площади земельного участка, с подставленными значениями и итоговые (вычисленные) значения (ΔP), m^2 | $\Delta P = 3,5 \cdot M_t \cdot \sqrt{P_{\text{док}}} = 3,5 \cdot 0,10 \cdot \sqrt{766} = 10$ |
| 4. | Площадь земельного участка согласно сведениям Единого государственного реестра недвижимости ($P_{\text{кад}}$), m^2 | 766 |
| 5. | Оценка расхождения P и $P_{\text{кад}}$ ($P - P_{\text{кад}}$), m^2 | — |
| 6. | Предельный минимальный и максимальный размеры земельного участка | — |

КАРТА-ПЛАН ТЕРРИТОРИИ

Сведения об уточняемых земельных участках

| 1 | 2 | 3 |
|------|--|---------------------------------------|
| | (Рмин и Рмакс), м ² | |
| 7. | Вид (виды) разрешенного использования | Для строительства общественных зданий |
| 7.1. | Дополнительные сведения об использовании земельного участка | — |
| 8. | Кадастровый или иной государственный учетный номер (инвентарный) здания, сооружения, объекта незавершенного строительства, расположенного на земельном участке | — |
| 9. | Сведения о земельных участках (землях общего пользования, территории общего пользования), посредством которых обеспечивается доступ | земли общего пользования |
| 10. | Иные сведения | — |

4. Пояснения к сведениям об уточняемом земельном участке с кадастровым номером 18:25:050010:359 :

1. —

1. Сведения о характерных точках границы уточняемого земельного участка с кадастровым номером 18:25:050010:360 :

Система координат —

Зона № —

| Обозначение характерных точек границ | Координаты, м | | | | Метод определения координат | Формулы, примененные для расчета средней квадратической погрешности определения координат характерных точек границ (M _i), с подставленными в такие формулы значениями и итоговые (вычисленные) значения M _с , м | Описание закрепления точки |
|--------------------------------------|--|---|--|---|-----------------------------|--|----------------------------|
| | содержатся в Едином государственном реестре недвижимости | | определены в результате выполнения комплексных кадастровых работ | | | | |
| | X | Y | X | Y | | | |
| 1 | 2 | 3 | 4 | 5 | 6 | 7 | 8 |
| — | — | — | — | — | — | — | — |

2. Сведения о частях границ уточняемого земельного участка с кадастровым номером 18:25:050010:360 :

| Обозначение части границ | | Горизонтальное проложение (S), м | Описание прохождения части границ | Сведения о согласовании местоположения границ(согласовано/спорное) |
|--------------------------|-------|----------------------------------|-----------------------------------|--|
| от т. | до т. | | | |
| 1 | 2 | 3 | 4 | 5 |
| — | — | — | — | — |

3. Сведения о характеристиках уточняемого земельного участка с кадастровым номером 18:25:050010:360 :

| № п/п | Наименование характеристик земельного участка | Значение характеристики |
|-------|---|-------------------------|
| 1 | 2 | 3 |
| | | |

КАРТА-ПЛАН ТЕРРИТОРИИ

Сведения об уточняемых земельных участках

| 1 | 2 | 3 |
|------|---|---|
| 1. | Адрес земельного участка | — |
| 1.1. | Сведения о местоположении земельного участка (при отсутствии адреса) в структурированном в соответствии с федеральной информационной адресной системой виде | Удмуртская Республика, Ярский район, п. Яр, ул. Логовая, д. 20 |
| 1.2. | Дополнительные сведения о местоположении земельного участка | — |
| 2. | Площадь земельного участка \pm величина погрешности определения (вычисления) площади ($P \pm \Delta P$), м ² | — \pm 10 |
| 3. | Формула, примененная для вычисления предельной погрешности определения площади земельного участка, с подставленными значениями и итоговые (вычисленные) значения (ΔP), м ² | $\Delta P = 3,5 \cdot M_t \cdot \sqrt{P_{\text{ДОК}}} = 3,5 \cdot 0,10 \cdot \sqrt{855} = 10$ |
| 4. | Площадь земельного участка согласно сведениям Единого государственного реестра недвижимости ($P_{\text{кад}}$), м ² | 855 |
| 5. | Оценка расхождения P и $P_{\text{кад}}$ ($P - P_{\text{кад}}$), м ² | — |
| 6. | Предельный минимальный и максимальный размеры земельного участка ($P_{\text{мин}}$ и $P_{\text{макс}}$), м ² | — |
| 7. | Вид (виды) разрешенного использования | Для строительства общественных зданий |
| 7.1. | Дополнительные сведения об использовании земельного участка | — |
| 8. | Кадастровый или иной государственный учетный номер (инвентарный) здания, сооружения, объекта незавершенного строительства, расположенного на земельном участке | — |
| 9. | Сведения о земельных участках (землях общего пользования, территории общего пользования), посредством которых обеспечивается доступ | земли общего пользования |
| 10. | Иные сведения | — |

4. Пояснения к сведениям об уточняемом земельном участке с кадастровым номером 18:25:050010:360 :

1. —

1. Сведения о характерных точках границы уточняемого земельного участка с кадастровым номером 18:25:050010:361 :

КАРТА-ПЛАН ТЕРРИТОРИИ

Сведения об уточняемых земельных участках

| Система координат — | | | | | Зона № — | | |
|--|--|---|---|---|--------------------------------|--|----------------------------------|
| Обозначение характерных точек границ | Координаты, м | | | | Метод определения координат | Формулы, примененные для расчета средней квадратической погрешности определения координат характерных точек границ (M_t), с подставленными в такие формулы значениями и итоговые (вычисленные) значения M_t , м | Описание закрепления точки |
| | содержатся в Едином государственном реестре недвижимости | | определены в результате выполнения комплексных кадастровых работ | | | | |
| | X | Y | X | Y | | | |
| 1 | 2 | 3 | 4 | 5 | 6 | 7 | 8 |
| — | — | — | — | — | — | — | — |

2. Сведения о частях границ уточняемого земельного участка с кадастровым номером 18:25:050010:361 :

| Обозначение части границ | | Горизонтальное проложение (S), м | Описание прохождения части границ | Сведения о согласовании местоположения границ(согласовано/спорное) |
|--------------------------|-------|-------------------------------------|--------------------------------------|---|
| от т. | до т. | | | |
| 1 | 2 | 3 | 4 | 5 |
| — | — | — | — | — |

3. Сведения о характеристиках уточняемого земельного участка с кадастровым номером 18:25:050010:361 :

| № п/п | Наименование характеристик земельного участка | Значение характеристики |
|-------|---|--|
| 1 | 2 | 3 |
| 1. | Адрес земельного участка | — |
| 1.1. | Сведения о местоположении земельного участка (при отсутствии адреса) в структурированном в соответствии с федеральной информационной адресной системой виде | Удмуртская Республика, Ярский район, п. Яр, ул. Советская, дом 396 |
| 1.2. | Дополнительные сведения о местоположении земельного участка | — |
| 2. | Площадь земельного участка ± величина погрешности определения(вычисления) площади ($P \pm \Delta P$), м ² | —±4 |
| 3. | Формула, примененная для вычисления предельной погрешности определения площади земельного участка, с подставленными значениями и итоговые (вычисленные) значения (ΔP), м ² | $\Delta P = 3,5 \cdot M_t \cdot \sqrt{P_{\text{док}}} = 3,5 \cdot 0,10 \cdot \sqrt{127} = 4$ |
| 4. | Площадь земельного участка согласно сведениям Единого государственного реестра недвижимости ($P_{\text{кад}}$), м ² | 127 |
| 5. | Оценка расхождения P и $P_{\text{кад}}$ ($P - P_{\text{кад}}$), м ² | — |
| 6. | Предельный минимальный и максимальный размеры земельного участка | — |

КАРТА-ПЛАН ТЕРРИТОРИИ

Сведения об уточняемых земельных участках

| 1 | 2 | 3 |
|------|--|-------------------------------------|
| | (Рмин и Рмакс), м ² | |
| 7. | Вид (виды) разрешенного использования | Строительство и обслуживание гаража |
| 7.1. | Дополнительные сведения об использовании земельного участка | — |
| 8. | Кадастровый или иной государственный учетный номер (инвентарный) здания, сооружения, объекта незавершенного строительства, расположенного на земельном участке | — |
| 9. | Сведения о земельных участках (землях общего пользования, территории общего пользования), посредством которых обеспечивается доступ | земли общего пользования |
| 10. | Иные сведения | — |

4. Пояснения к сведениям об уточняемом земельном участке с кадастровым номером 18:25:050010:361 :

1. —

1. Сведения о характерных точках границы уточняемого земельного участка с кадастровым номером 18:25:050010:362 :

Система координат —

Зона № —

| Обозначение характерных точек границ | Координаты, м | | | | Метод определения координат | Формулы, примененные для расчета средней квадратической погрешности определения координат характерных точек границ (M _i), с подставленными в такие формулы значениями и итоговые (вычисленные) значения M _{ср} , м | Описание закрепления точки |
|--------------------------------------|--|---|--|---|-----------------------------|---|----------------------------|
| | содержатся в Едином государственном реестре недвижимости | | определены в результате выполнения комплексных кадастровых работ | | | | |
| | X | Y | X | Y | | | |
| 1 | 2 | 3 | 4 | 5 | 6 | 7 | 8 |
| — | — | — | — | — | — | — | — |

2. Сведения о частях границ уточняемого земельного участка с кадастровым номером 18:25:050010:362 :

| Обозначение части границ | | Горизонтальное проложение (S), м | Описание прохождения части границ | Сведения о согласовании местоположения границ(согласовано/спорное) |
|--------------------------|-------|----------------------------------|-----------------------------------|--|
| от т. | до т. | | | |
| 1 | 2 | 3 | 4 | 5 |
| — | — | — | — | — |

3. Сведения о характеристиках уточняемого земельного участка с кадастровым номером 18:25:050010:362 :

| № п/п | Наименование характеристик земельного участка | Значение характеристики |
|-------|---|-------------------------|
| 1 | 2 | 3 |
| | | |

КАРТА-ПЛАН ТЕРРИТОРИИ

Сведения об уточняемых земельных участках

| 1 | 2 | 3 |
|------|---|--|
| 1. | Адрес земельного участка | — |
| 1.1. | Сведения о местоположении земельного участка (при отсутствии адреса) в структурированном в соответствии с федеральной информационной адресной системой виде | Удмуртская Республика, Ярский район, п. Яр, ул. Ф.Васильева (возле магазина № 3) |
| 1.2. | Дополнительные сведения о местоположении земельного участка | — |
| 2. | Площадь земельного участка ± величина погрешности определения(вычисления) площади ($P \pm \Delta P$), м ² | —±1 |
| 3. | Формула, примененная для вычисления предельной погрешности определения площади земельного участка, с подставленными значениями и итоговые (вычисленные) значения (ΔP), м ² | $\Delta P = 3,5 \cdot M_t \cdot \sqrt{P_{\text{док}}} = 3,5 \cdot 0,10 \cdot \sqrt{7} = 1$ |
| 4. | Площадь земельного участка согласно сведениям Единого государственного реестра недвижимости ($P_{\text{кад}}$), м ² | 7 |
| 5. | Оценка расхождения P и $P_{\text{кад}}$ ($P - P_{\text{кад}}$), м ² | — |
| 6. | Предельный минимальный и максимальный размеры земельного участка ($P_{\text{мин}}$ и $P_{\text{макс}}$), м ² | — |
| 7. | Вид (виды) разрешенного использования | Для размещения и обслуживания почтового киоска № 2 |
| 7.1. | Дополнительные сведения об использовании земельного участка | — |
| 8. | Кадастровый или иной государственный учетный номер (инвентарный) здания, сооружения, объекта незавершенного строительства, расположенного на земельном участке | — |
| 9. | Сведения о земельных участках (землях общего пользования, территории общего пользования), посредством которых обеспечивается доступ | земли общего пользования |
| 10. | Иные сведения | — |

4. Пояснения к сведениям об уточняемом земельном участке с кадастровым номером 18:25:050010:362 :

1. —

1. Сведения о характерных точках границы уточняемого земельного участка с кадастровым номером 18:25:050010:363 :

КАРТА-ПЛАН ТЕРРИТОРИИ

Сведения об уточняемых земельных участках

| Система координат — | | | | | Зона № — | | |
|--|--|---|---|---|--------------------------------|--|----------------------------------|
| Обозначение характерных точек границ | Координаты, м | | | | Метод определения координат | Формулы, примененные для расчета средней квадратической погрешности определения координат характерных точек границ (M_t), с подставленными в такие формулы значениями и итоговые (вычисленные) значения M_t , м | Описание закрепления точки |
| | содержатся в Едином государственном реестре недвижимости | | определены в результате выполнения комплексных кадастровых работ | | | | |
| | X | Y | X | Y | | | |
| 1 | 2 | 3 | 4 | 5 | 6 | 7 | 8 |
| — | — | — | — | — | — | — | — |

2. Сведения о частях границ уточняемого земельного участка с кадастровым номером 18:25:050010:363 :

| Обозначение части границ | | Горизонтальное положение (S), м | Описание прохождения части границ | Сведения о согласовании местоположения границ(согласовано/спорное) |
|--------------------------|-------|------------------------------------|--------------------------------------|---|
| от т. | до т. | | | |
| 1 | 2 | 3 | 4 | 5 |
| — | — | — | — | — |

3. Сведения о характеристиках уточняемого земельного участка с кадастровым номером 18:25:050010:363 :

| № п/п | Наименование характеристик земельного участка | Значение характеристики |
|-------|---|--|
| 1 | 2 | 3 |
| 1. | Адрес земельного участка | — |
| 1.1. | Сведения о местоположении земельного участка (при отсутствии адреса) в структурированном в соответствии с федеральной информационной адресной системой виде | Удмуртская Республика, Ярский район, п. Яр, ул. Советская, дом 45 |
| 1.2. | Дополнительные сведения о местоположении земельного участка | — |
| 2. | Площадь земельного участка \pm величина погрешности определения(вычисления) площади ($P \pm \Delta P$), м ² | — \pm 6 |
| 3. | Формула, примененная для вычисления предельной погрешности определения площади земельного участка, с подставленными значениями и итоговые (вычисленные) значения (ΔP), м ² | $\Delta P = 3,5 \cdot M_t \cdot \sqrt{P_{\text{док}}} = 3,5 \cdot 0,10 \cdot \sqrt{271} = 6$ |
| 4. | Площадь земельного участка согласно сведениям Единого государственного реестра недвижимости ($P_{\text{кад}}$), м ² | 271 |
| 5. | Оценка расхождения P и $P_{\text{кад}}$ ($P - P_{\text{кад}}$), м ² | — |
| 6. | Предельный минимальный и максимальный размеры земельного участка | — |

КАРТА-ПЛАН ТЕРРИТОРИИ

Сведения об уточняемых земельных участках

| 1 | 2 | 3 |
|------|--|--------------------------|
| | (Рмин и Рмакс), м ² | |
| 7. | Вид (виды) разрешенного использования | ----- |
| 7.1. | Дополнительные сведения об использовании земельного участка | — |
| 8. | Кадастровый или иной государственный учетный номер (инвентарный) здания, сооружения, объекта незавершенного строительства, расположенного на земельном участке | — |
| 9. | Сведения о земельных участках (землях общего пользования, территории общего пользования), посредством которых обеспечивается доступ | земли общего пользования |
| 10. | Иные сведения | — |

4. Пояснения к сведениям об уточняемом земельном участке с кадастровым номером 18:25:050010:363 :

1. —

1. Сведения о характерных точках границы уточняемого земельного участка с кадастровым номером 18:25:050010:364 :

Система координат —

Зона № —

| Обозначение характерных точек границ | Координаты, м | | | | Метод определения координат | Формулы, примененные для расчета средней квадратической погрешности определения координат характерных точек границ (M _i), с подставленными в такие формулы значениями и итоговые (вычисленные) значения M _с , м | Описание закрепления точки |
|--------------------------------------|--|---|--|---|-----------------------------|--|----------------------------|
| | содержатся в Едином государственном реестре недвижимости | | определены в результате выполнения комплексных кадастровых работ | | | | |
| | X | Y | X | Y | | | |
| 1 | 2 | 3 | 4 | 5 | 6 | 7 | 8 |
| — | — | — | — | — | — | — | — |

2. Сведения о частях границ уточняемого земельного участка с кадастровым номером 18:25:050010:364 :

| Обозначение части границ | | Горизонтальное проложение (S), м | Описание прохождения части границ | Сведения о согласовании местоположения границ(согласовано/спорное) |
|--------------------------|-------|----------------------------------|-----------------------------------|--|
| от т. | до т. | | | |
| 1 | 2 | 3 | 4 | 5 |
| — | — | — | — | — |

3. Сведения о характеристиках уточняемого земельного участка с кадастровым номером 18:25:050010:364 :

| № п/п | Наименование характеристик земельного участка | Значение характеристики |
|-------|---|-------------------------|
| 1 | 2 | 3 |
| 1 | 2 | 3 |

КАРТА-ПЛАН ТЕРРИТОРИИ

Сведения об уточняемых земельных участках

| 1 | 2 | 3 |
|------|---|--|
| 1. | Адрес земельного участка | — |
| 1.1. | Сведения о местоположении земельного участка (при отсутствии адреса) в структурированном в соответствии с федеральной информационной адресной системой виде | Удмуртская Республика, п. Яр, ул. Советская, д. 43 |
| 1.2. | Дополнительные сведения о местоположении земельного участка | — |
| 2. | Площадь земельного участка \pm величина погрешности определения(вычисления) площади ($P \pm \Delta P$), м ² | — ± 6 |
| 3. | Формула, примененная для вычисления предельной погрешности определения площади земельного участка, с подставленными значениями и итоговые (вычисленные) значения (ΔP), м ² | $\Delta P = 3,5 \cdot M_t \cdot \sqrt{P_{\text{док}}} = 3,5 \cdot 0,10 \cdot \sqrt{333} = 6$ |
| 4. | Площадь земельного участка согласно сведениям Единого государственного реестра недвижимости ($P_{\text{кад}}$), м ² | 333 |
| 5. | Оценка расхождения P и $P_{\text{кад}}$ ($P - P_{\text{кад}}$), м ² | — |
| 6. | Предельный минимальный и максимальный размеры земельного участка ($P_{\text{мин}}$ и $P_{\text{макс}}$), м ² | — |
| 7. | Вид (виды) разрешенного использования | Для размещения многоквартирного жилого дома |
| 7.1. | Дополнительные сведения об использовании земельного участка | — |
| 8. | Кадастровый или иной государственный учетный номер (инвентарный) здания, сооружения, объекта незавершенного строительства, расположенного на земельном участке | — |
| 9. | Сведения о земельных участках (землях общего пользования, территории общего пользования), посредством которых обеспечивается доступ | земли общего пользования |
| 10. | Иные сведения | — |

4. Пояснения к сведениям об уточняемом земельном участке с кадастровым номером 18:25:050010:364 :

1. —

1. Сведения о характерных точках границы уточняемого земельного участка с кадастровым номером 18:25:050010:546 :

КАРТА-ПЛАН ТЕРРИТОРИИ

Сведения об уточняемых земельных участках

| Система координат — | | | | | Зона № — | | |
|--|--|---|---|---|--------------------------------|--|----------------------------------|
| Обозначение характерных точек границ | Координаты, м | | | | Метод определения координат | Формулы, примененные для расчета средней квадратической погрешности определения координат характерных точек границ (M_t), с подставленными в такие формулы значениями и итоговые (вычисленные) значения M_t , м | Описание закрепления точки |
| | содержатся в Едином государственном реестре недвижимости | | определены в результате выполнения комплексных кадастровых работ | | | | |
| | X | Y | X | Y | | | |
| 1 | 2 | 3 | 4 | 5 | 6 | 7 | 8 |
| — | — | — | — | — | — | — | — |

2. Сведения о частях границ уточняемого земельного участка с кадастровым номером 18:25:050010:546 :

| Обозначение части границ | | Горизонтальное проложение (S), м | Описание прохождения части границ | Сведения о согласовании местоположения границ(согласовано/спорное) |
|--------------------------|-------|-------------------------------------|--------------------------------------|---|
| от т. | до т. | | | |
| 1 | 2 | 3 | 4 | 5 |
| — | — | — | — | — |

3. Сведения о характеристиках уточняемого земельного участка с кадастровым номером 18:25:050010:546 :

| № п/п | Наименование характеристик земельного участка | Значение характеристики |
|-------|---|--|
| 1 | 2 | 3 |
| 1. | Адрес земельного участка | — |
| 1.1. | Сведения о местоположении земельного участка (при отсутствии адреса) в структурированном в соответствии с федеральной информационной адресной системой виде | Удмуртская Республика, Ярский район, п. Яр, ул. Ф. Васильева, дом 29а - 1 |
| 1.2. | Дополнительные сведения о местоположении земельного участка | — |
| 2. | Площадь земельного участка ± величина погрешности определения(вычисления) площади ($P \pm \Delta P$), м ² | —±4 |
| 3. | Формула, примененная для вычисления предельной погрешности определения площади земельного участка, с подставленными значениями и итоговые (вычисленные) значения (ΔP), м ² | $\Delta P = 3,5 \cdot M_t \cdot \sqrt{P_{\text{док}}} = 3,5 \cdot 0,10 \cdot \sqrt{151} = 4$ |
| 4. | Площадь земельного участка согласно сведениям Единого государственного реестра недвижимости ($P_{\text{кад}}$), м ² | 151 |
| 5. | Оценка расхождения P и $P_{\text{кад}}$ ($P - P_{\text{кад}}$), м ² | — |
| 6. | Предельный минимальный и максимальный размеры земельного участка | — |

КАРТА-ПЛАН ТЕРРИТОРИИ

Сведения об уточняемых земельных участках

| 1 | 2 | 3 |
|------|--|------------------------------------|
| | (Рмин и Рмакс), м ² | |
| 7. | Вид (виды) разрешенного использования | Размещение и эксплуатация магазина |
| 7.1. | Дополнительные сведения об использовании земельного участка | — |
| 8. | Кадастровый или иной государственный учетный номер (инвентарный) здания, сооружения, объекта незавершенного строительства, расположенного на земельном участке | — |
| 9. | Сведения о земельных участках (землях общего пользования, территории общего пользования), посредством которых обеспечивается доступ | земли общего пользования |
| 10. | Иные сведения | — |

4. Пояснения к сведениям об уточняемом земельном участке с кадастровым номером 18:25:050010:546 :

1. —

1. Сведения о характерных точках границы уточняемого земельного участка с кадастровым номером 18:25:050010:548 :

Система координат —

Зона № —

| Обозначение характерных точек границ | Координаты, м | | | | Метод определения координат | Формулы, примененные для расчета средней квадратической погрешности определения координат характерных точек границ (M _i), с подставленными в такие формулы значениями и итоговые (вычисленные) значения M _с , м | Описание закрепления точки |
|--------------------------------------|--|---|--|---|-----------------------------|--|----------------------------|
| | содержатся в Едином государственном реестре недвижимости | | определены в результате выполнения комплексных кадастровых работ | | | | |
| | X | Y | X | Y | | | |
| 1 | 2 | 3 | 4 | 5 | 6 | 7 | 8 |
| — | — | — | — | — | — | — | — |

2. Сведения о частях границ уточняемого земельного участка с кадастровым номером 18:25:050010:548 :

| Обозначение части границ | | Горизонтальное проложение (S), м | Описание прохождения части границ | Сведения о согласовании местоположения границ(согласовано/спорное) |
|--------------------------|-------|----------------------------------|-----------------------------------|--|
| от т. | до т. | | | |
| 1 | 2 | 3 | 4 | 5 |
| — | — | — | — | — |

3. Сведения о характеристиках уточняемого земельного участка с кадастровым номером 18:25:050010:548 :

| № п/п | Наименование характеристик земельного участка | Значение характеристики |
|-------|---|-------------------------|
| 1 | 2 | 3 |
| | | |

КАРТА-ПЛАН ТЕРРИТОРИИ

Сведения об уточняемых земельных участках

| 1 | 2 | 3 |
|------|---|---|
| 1. | Адрес земельного участка | — |
| 1.1. | Сведения о местоположении земельного участка (при отсутствии адреса) в структурированном в соответствии с федеральной информационной адресной системой виде | Адрес ориентира: Респ. Удмуртская р-н Ярский п. Яр ул. Ф. Васильева, дом 29а-2 |
| 1.2. | Дополнительные сведения о местоположении земельного участка | — |
| 2. | Площадь земельного участка \pm величина погрешности определения(вычисления) площади ($P \pm \Delta P$), м ² | — ± 3 |
| 3. | Формула, примененная для вычисления предельной погрешности определения площади земельного участка, с подставленными значениями и итоговые (вычисленные) значения (ΔP), м ² | $\Delta P = 3,5 \cdot M_t \cdot \sqrt{P_{\text{док}}} = 3,5 \cdot 0,10 \cdot \sqrt{91} = 3$ |
| 4. | Площадь земельного участка согласно сведениям Единого государственного реестра недвижимости ($P_{\text{кад}}$), м ² | 91 |
| 5. | Оценка расхождения P и $P_{\text{кад}}$ ($P - P_{\text{кад}}$), м ² | — |
| 6. | Предельный минимальный и максимальный размеры земельного участка ($P_{\text{мин}}$ и $P_{\text{макс}}$), м ² | — |
| 7. | Вид (виды) разрешенного использования | Размещение и эксплуатация магазина |
| 7.1. | Дополнительные сведения об использовании земельного участка | — |
| 8. | Кадастровый или иной государственный учетный номер (инвентарный) здания, сооружения, объекта незавершенного строительства, расположенного на земельном участке | — |
| 9. | Сведения о земельных участках (землях общего пользования, территории общего пользования), посредством которых обеспечивается доступ | земли общего пользования |
| 10. | Иные сведения | — |

4. Пояснения к сведениям об уточняемом земельном участке с кадастровым номером 18:25:050010:548 :

1. —

1. Сведения о характерных точках границы уточняемого земельного участка с кадастровым номером 18:25:050010:550 :

КАРТА-ПЛАН ТЕРРИТОРИИ

Сведения об уточняемых земельных участках

| Система координат — | | | | | Зона № — | | |
|--|--|---|---|---|--------------------------------|--|----------------------------------|
| Обозначение характерных точек границ | Координаты, м | | | | Метод определения координат | Формулы, примененные для расчета средней квадратической погрешности определения координат характерных точек границ (M_t), с подставленными в такие формулы значениями и итоговые (вычисленные) значения M_t , м | Описание закрепления точки |
| | содержатся в Едином государственном реестре недвижимости | | определены в результате выполнения комплексных кадастровых работ | | | | |
| | X | Y | X | Y | | | |
| 1 | 2 | 3 | 4 | 5 | 6 | 7 | 8 |
| — | — | — | — | — | — | — | — |

2. Сведения о частях границ уточняемого земельного участка с кадастровым номером 18:25:050010:550 :

| Обозначение части границ | | Горизонтальное проложение (S), м | Описание прохождения части границ | Сведения о согласовании местоположения границ(согласовано/спорное) |
|--------------------------|-------|-------------------------------------|--------------------------------------|---|
| от т. | до т. | | | |
| 1 | 2 | 3 | 4 | 5 |
| — | — | — | — | — |

3. Сведения о характеристиках уточняемого земельного участка с кадастровым номером 18:25:050010:550 :

| № п/п | Наименование характеристик земельного участка | Значение характеристики |
|-------|---|--|
| 1 | 2 | 3 |
| 1. | Адрес земельного участка | — |
| 1.1. | Сведения о местоположении земельного участка (при отсутствии адреса) в структурированном в соответствии с федеральной информационной адресной системой виде | Адрес ориентира: Удмуртская Респ.; Ярский район; п. Яр; ул. Ф. Васильева, дом 35, участок находится в км на на север от ориентира (Здание) |
| 1.2. | Дополнительные сведения о местоположении земельного участка | — |
| 2. | Площадь земельного участка ± величина погрешности определения(вычисления) площади ($P \pm \Delta P$), м ² | —±2 |
| 3. | Формула, примененная для вычисления предельной погрешности определения площади земельного участка, с подставленными значениями и итоговые (вычисленные) значения (ΔP), м ² | $\Delta P = 3,5 \cdot M_t \cdot \sqrt{P_{\text{док}}} = 3,5 \cdot 0,10 \cdot \sqrt{27} = 2$ |
| 4. | Площадь земельного участка согласно сведениям Единого государственного реестра недвижимости ($P_{\text{кад}}$), м ² | 27 |
| 5. | Оценка расхождения P и $P_{\text{кад}}$ ($P - P_{\text{кад}}$), м ² | — |
| 6. | Предельный минимальный и максимальный размеры земельного участка | — |

КАРТА-ПЛАН ТЕРРИТОРИИ

Сведения об уточняемых земельных участках

| 1 | 2 | 3 |
|------|--|--------------------------|
| | (Рмин и Рмакс), м ² | |
| 7. | Вид (виды) разрешенного использования | размещение гаража |
| 7.1. | Дополнительные сведения об использовании земельного участка | — |
| 8. | Кадастровый или иной государственный учетный номер (инвентарный) здания, сооружения, объекта незавершенного строительства, расположенного на земельном участке | — |
| 9. | Сведения о земельных участках (землях общего пользования, территории общего пользования), посредством которых обеспечивается доступ | земли общего пользования |
| 10. | Иные сведения | — |

4. Пояснения к сведениям об уточняемом земельном участке с кадастровым номером 18:25:050010:550 :

1. —

1. Сведения о характерных точках границы уточняемого земельного участка с кадастровым номером 18:25:050010:551 :

Система координат —

Зона № —

| Обозначение характерных точек границ | Координаты, м | | | | Метод определения координат | Формулы, примененные для расчета средней квадратической погрешности определения координат характерных точек границ (M _i), с подставленными в такие формулы значениями и итоговые (вычисленные) значения M _с , м | Описание закрепления точки |
|--------------------------------------|--|---|--|---|-----------------------------|--|----------------------------|
| | содержатся в Едином государственном реестре недвижимости | | определены в результате выполнения комплексных кадастровых работ | | | | |
| | X | Y | X | Y | | | |
| 1 | 2 | 3 | 4 | 5 | 6 | 7 | 8 |
| — | — | — | — | — | — | — | — |

2. Сведения о частях границ уточняемого земельного участка с кадастровым номером 18:25:050010:551 :

| Обозначение части границ | | Горизонтальное проложение (S), м | Описание прохождения части границ | Сведения о согласовании местоположения границ(согласовано/спорное) |
|--------------------------|-------|----------------------------------|-----------------------------------|--|
| от т. | до т. | | | |
| 1 | 2 | 3 | 4 | 5 |
| — | — | — | — | — |

3. Сведения о характеристиках уточняемого земельного участка с кадастровым номером 18:25:050010:551 :

| № п/п | Наименование характеристик земельного участка | Значение характеристики |
|-------|---|-------------------------|
| 1 | 2 | 3 |
| 1 | 2 | 3 |

КАРТА-ПЛАН ТЕРРИТОРИИ

Сведения об уточняемых земельных участках

| 1 | 2 | 3 |
|------|---|--|
| 1. | Адрес земельного участка | — |
| 1.1. | Сведения о местоположении земельного участка (при отсутствии адреса) в структурированном в соответствии с федеральной информационной адресной системой виде | Удмуртская Республика, Ярский район, п. Яр, ул. Гагарина, дом 3 |
| 1.2. | Дополнительные сведения о местоположении земельного участка | — |
| 2. | Площадь земельного участка ± величина погрешности определения(вычисления) площади ($P \pm \Delta P$), м ² | —±5 |
| 3. | Формула, примененная для вычисления предельной погрешности определения площади земельного участка, с подставленными значениями и итоговые (вычисленные) значения (ΔP), м ² | $\Delta P = 3,5 \cdot M_t \cdot \sqrt{P_{\text{док}}} = 3,5 \cdot 0,10 \cdot \sqrt{241} = 5$ |
| 4. | Площадь земельного участка согласно сведениям Единого государственного реестра недвижимости ($P_{\text{кад}}$), м ² | 241 |
| 5. | Оценка расхождения P и $P_{\text{кад}}$ ($P - P_{\text{кад}}$), м ² | — |
| 6. | Предельный минимальный и максимальный размеры земельного участка ($P_{\text{мин}}$ и $P_{\text{макс}}$), м ² | — |
| 7. | Вид (виды) разрешенного использования | Для обслуживания и эксплуатации многоквартирного жилого дома |
| 7.1. | Дополнительные сведения об использовании земельного участка | — |
| 8. | Кадастровый или иной государственный учетный номер (инвентарный) здания, сооружения, объекта незавершенного строительства, расположенного на земельном участке | — |
| 9. | Сведения о земельных участках (землях общего пользования, территории общего пользования), посредством которых обеспечивается доступ | земли общего пользования |
| 10. | Иные сведения | — |

4. Пояснения к сведениям об уточняемом земельном участке с кадастровым номером 18:25:050010:551 :

1. —

1. Сведения о характерных точках границы уточняемого земельного участка с кадастровым номером 18:25:050010:552 :

КАРТА-ПЛАН ТЕРРИТОРИИ

Сведения об уточняемых земельных участках

| Система координат — | | | | | Зона № — | | |
|--|--|---|---|---|--------------------------------|--|----------------------------------|
| Обозначение характерных точек границ | Координаты, м | | | | Метод определения координат | Формулы, примененные для расчета средней квадратической погрешности определения координат характерных точек границ (M_t), с подставленными в такие формулы значениями и итоговые (вычисленные) значения M_t , м | Описание закрепления точки |
| | содержатся в Едином государственном реестре недвижимости | | определены в результате выполнения комплексных кадастровых работ | | | | |
| | X | Y | X | Y | | | |
| 1 | 2 | 3 | 4 | 5 | 6 | 7 | 8 |
| — | — | — | — | — | — | — | — |

2. Сведения о частях границ уточняемого земельного участка с кадастровым номером 18:25:050010:552 :

| Обозначение части границ | | Горизонтальное проложение (S), м | Описание прохождения части границ | Сведения о согласовании местоположения границ(согласовано/спорное) |
|--------------------------|-------|-------------------------------------|--------------------------------------|---|
| от т. | до т. | | | |
| 1 | 2 | 3 | 4 | 5 |
| — | — | — | — | — |

3. Сведения о характеристиках уточняемого земельного участка с кадастровым номером 18:25:050010:552 :

| № п/п | Наименование характеристик земельного участка | Значение характеристики |
|-------|---|--|
| 1 | 2 | 3 |
| 1. | Адрес земельного участка | — |
| 1.1. | Сведения о местоположении земельного участка (при отсутствии адреса) в структурированном в соответствии с федеральной информационной адресной системой виде | Удмуртская Республика, Ярский район, п. Яр в районе АЗС № 14, ул. Советская, 2 |
| 1.2. | Дополнительные сведения о местоположении земельного участка | — |
| 2. | Площадь земельного участка ± величина погрешности определения(вычисления) площади ($P \pm \Delta P$), м ² | —±105 |
| 3. | Формула, примененная для вычисления предельной погрешности определения площади земельного участка, с подставленными значениями и итоговые (вычисленные) значения (ΔP), м ² | $\Delta P = 3,5 \cdot M_t \cdot \sqrt{P_{\text{док}}} = 3,5 \cdot 0,10 \cdot \sqrt{90000} = 105$ |
| 4. | Площадь земельного участка согласно сведениям Единого государственного реестра недвижимости ($P_{\text{кад}}$), м ² | 90000 |
| 5. | Оценка расхождения P и $P_{\text{кад}}$ ($P - P_{\text{кад}}$), м ² | — |
| 6. | Предельный минимальный и максимальный размеры земельного участка | — |

КАРТА-ПЛАН ТЕРРИТОРИИ

Сведения об уточняемых земельных участках

| 1 | 2 | 3 |
|------|--|--------------------------|
| | (Рмин и Рмакс), м ² | |
| 7. | Вид (виды) разрешенного использования | размещение кладбища |
| 7.1. | Дополнительные сведения об использовании земельного участка | — |
| 8. | Кадастровый или иной государственный учетный номер (инвентарный) здания, сооружения, объекта незавершенного строительства, расположенного на земельном участке | — |
| 9. | Сведения о земельных участках (землях общего пользования, территории общего пользования), посредством которых обеспечивается доступ | земли общего пользования |
| 10. | Иные сведения | — |

4. Пояснения к сведениям об уточняемом земельном участке с кадастровым номером 18:25:050010:552 :

1. —

1. Сведения о характерных точках границы уточняемого земельного участка с кадастровым номером 18:25:050010:554 :

Система координат —

Зона № —

| Обозначение характерных точек границ | Координаты, м | | | | Метод определения координат | Формулы, примененные для расчета средней квадратической погрешности определения координат характерных точек границ (M _i), с подставленными в такие формулы значениями и итоговые (вычисленные) значения M _с , м | Описание закрепления точки |
|--------------------------------------|--|---|--|---|-----------------------------|--|----------------------------|
| | содержатся в Едином государственном реестре недвижимости | | определены в результате выполнения комплексных кадастровых работ | | | | |
| | X | Y | X | Y | | | |
| 1 | 2 | 3 | 4 | 5 | 6 | 7 | 8 |
| — | — | — | — | — | — | — | — |

2. Сведения о частях границ уточняемого земельного участка с кадастровым номером 18:25:050010:554 :

| Обозначение части границ | | Горизонтальное проложение (S), м | Описание прохождения части границ | Сведения о согласовании местоположения границ(согласовано/спорное) |
|--------------------------|-------|----------------------------------|-----------------------------------|--|
| от т. | до т. | | | |
| 1 | 2 | 3 | 4 | 5 |
| — | — | — | — | — |

3. Сведения о характеристиках уточняемого земельного участка с кадастровым номером 18:25:050010:554 :

| № п/п | Наименование характеристик земельного участка | Значение характеристики |
|-------|---|-------------------------|
| 1 | 2 | 3 |
| 1 | 2 | 3 |

КАРТА-ПЛАН ТЕРРИТОРИИ

Сведения об уточняемых земельных участках

| 1 | 2 | 3 |
|------|---|--|
| 1. | Адрес земельного участка | — |
| 1.1. | Сведения о местоположении земельного участка (при отсутствии адреса) в структурированном в соответствии с федеральной информационной адресной системой виде | Удмуртская Республика, Ярский район, п. Яр, ул. Азина, дом 2, квартира 2 |
| 1.2. | Дополнительные сведения о местоположении земельного участка | — |
| 2. | Площадь земельного участка \pm величина погрешности определения(вычисления) площади ($P \pm \Delta P$), м ² | — \pm 8 |
| 3. | Формула, примененная для вычисления предельной погрешности определения площади земельного участка, с подставленными значениями и итоговые (вычисленные) значения (ΔP), м ² | $\Delta P = 3,5 \cdot M_t \cdot \sqrt{P_{\text{док}}} = 3,5 \cdot 0,10 \cdot \sqrt{546} = 8$ |
| 4. | Площадь земельного участка согласно сведениям Единого государственного реестра недвижимости ($P_{\text{кад}}$), м ² | 546 |
| 5. | Оценка расхождения P и $P_{\text{кад}}$ ($P - P_{\text{кад}}$), м ² | — |
| 6. | Предельный минимальный и максимальный размеры земельного участка ($P_{\text{мин}}$ и $P_{\text{макс}}$), м ² | — |
| 7. | Вид (виды) разрешенного использования | личное подсобное хозяйство |
| 7.1. | Дополнительные сведения об использовании земельного участка | — |
| 8. | Кадастровый или иной государственный учетный номер (инвентарный) здания, сооружения, объекта незавершенного строительства, расположенного на земельном участке | — |
| 9. | Сведения о земельных участках (землях общего пользования, территории общего пользования), посредством которых обеспечивается доступ | земли общего пользования |
| 10. | Иные сведения | — |

4. Пояснения к сведениям об уточняемом земельном участке с кадастровым номером 18:25:050010:554 :

1. —

1. Сведения о характерных точках границы уточняемого земельного участка с кадастровым номером 18:25:050010:555 :

КАРТА-ПЛАН ТЕРРИТОРИИ

Сведения об уточняемых земельных участках

Система координат —

Зона № —

| Обозначение характерных точек границ | Координаты, м | | | | Метод определения координат | Формулы, примененные для расчета средней квадратической погрешности определения координат характерных точек границ (M_t), с подставленными в такие формулы значениями и итоговые (вычисленные) значения M_t , м | Описание закрепления точки |
|--|--|---|---|---|--------------------------------|--|----------------------------------|
| | содержатся в Едином государственном реестре недвижимости | | определены в результате выполнения комплексных кадастровых работ | | | | |
| | X | Y | X | Y | | | |
| 1 | 2 | 3 | 4 | 5 | 6 | 7 | 8 |
| — | — | — | — | — | — | — | — |

2. Сведения о частях границ уточняемого земельного участка с кадастровым номером 18:25:050010:555 :

| Обозначение части границ | | Горизонтальное проложение (S), м | Описание прохождения части границ | Сведения о согласовании местоположения границ(согласовано/спорное) |
|--------------------------|-------|-------------------------------------|--------------------------------------|---|
| от т. | до т. | | | |
| 1 | 2 | 3 | 4 | 5 |
| — | — | — | — | — |

3. Сведения о характеристиках уточняемого земельного участка с кадастровым номером 18:25:050010:555 :

| № п/п | Наименование характеристик земельного участка | Значение характеристики |
|-------|---|--|
| 1 | 2 | 3 |
| 1. | Адрес земельного участка | — |
| 1.1. | Сведения о местоположении земельного участка (при отсутствии адреса) в структурированном в соответствии с федеральной информационной адресной системой виде | Адрес ориентира: Респ. Удмуртская р-н Ярский п. Яр ул. Азина, дом 3 |
| 1.2. | Дополнительные сведения о местоположении земельного участка | — |
| 2. | Площадь земельного участка ± величина погрешности определения(вычисления) площади ($P \pm \Delta P$), м ² | —±12 |
| 3. | Формула, примененная для вычисления предельной погрешности определения площади земельного участка, с подставленными значениями и итоговые (вычисленные) значения (ΔP), м ² | $\Delta P = 3,5 \cdot M_t \cdot \sqrt{P_{\text{док}}} = 3,5 \cdot 0,10 \cdot \sqrt{1132} = 12$ |
| 4. | Площадь земельного участка согласно сведениям Единого государственного реестра недвижимости ($P_{\text{кад}}$), м ² | 1132 |
| 5. | Оценка расхождения P и $P_{\text{кад}}$ ($P - P_{\text{кад}}$), м ² | — |
| 6. | Предельный минимальный и максимальный размеры земельного участка | — |

КАРТА-ПЛАН ТЕРРИТОРИИ

Сведения об уточняемых земельных участках

| 1 | 2 | 3 |
|------|--|----------------------------|
| | (Рмин и Рмакс), м ² | |
| 7. | Вид (виды) разрешенного использования | личное подсобное хозяйство |
| 7.1. | Дополнительные сведения об использовании земельного участка | — |
| 8. | Кадастровый или иной государственный учетный номер (инвентарный) здания, сооружения, объекта незавершенного строительства, расположенного на земельном участке | — |
| 9. | Сведения о земельных участках (землях общего пользования, территории общего пользования), посредством которых обеспечивается доступ | земли общего пользования |
| 10. | Иные сведения | — |

4. Пояснения к сведениям об уточняемом земельном участке с кадастровым номером 18:25:050010:555 :

1. —

1. Сведения о характерных точках границы уточняемого земельного участка с кадастровым номером 18:25:050010:556 :

Система координат —

Зона № —

| Обозначение характерных точек границ | Координаты, м | | | | Метод определения координат | Формулы, примененные для расчета средней квадратической погрешности определения координат характерных точек границ (M _i), с подставленными в такие формулы значениями и итоговые (вычисленные) значения M _{ср} , м | Описание закрепления точки |
|--------------------------------------|--|---|--|---|-----------------------------|---|----------------------------|
| | содержатся в Едином государственном реестре недвижимости | | определены в результате выполнения комплексных кадастровых работ | | | | |
| | X | Y | X | Y | | | |
| 1 | 2 | 3 | 4 | 5 | 6 | 7 | 8 |
| — | — | — | — | — | — | — | — |

2. Сведения о частях границ уточняемого земельного участка с кадастровым номером 18:25:050010:556 :

| Обозначение части границ | | Горизонтальное проложение (S), м | Описание прохождения части границ | Сведения о согласовании местоположения границ(согласовано/спорное) |
|--------------------------|-------|----------------------------------|-----------------------------------|--|
| от т. | до т. | | | |
| 1 | 2 | 3 | 4 | 5 |
| — | — | — | — | — |

3. Сведения о характеристиках уточняемого земельного участка с кадастровым номером 18:25:050010:556 :

| № п/п | Наименование характеристик земельного участка | Значение характеристики |
|-------|---|-------------------------|
| 1 | 2 | 3 |
| | | |

КАРТА-ПЛАН ТЕРРИТОРИИ

Сведения об уточняемых земельных участках

| 1 | 2 | 3 |
|------|---|--|
| 1. | Адрес земельного участка | — |
| 1.1. | Сведения о местоположении земельного участка (при отсутствии адреса) в структурированном в соответствии с федеральной информационной адресной системой виде | Адрес ориентира: Удмуртская Респ.; Ярский район; п. Яр; ул. Азина, дом 7 |
| 1.2. | Дополнительные сведения о местоположении земельного участка | — |
| 2. | Площадь земельного участка \pm величина погрешности определения (вычисления) площади ($P \pm \Delta P$), м ² | — \pm 11 |
| 3. | Формула, примененная для вычисления предельной погрешности определения площади земельного участка, с подставленными значениями и итоговые (вычисленные) значения (ΔP), м ² | $\Delta P = 3,5 \cdot M_t \cdot \sqrt{P_{\text{док}}} = 3,5 \cdot 0,10 \cdot \sqrt{1065} = 11$ |
| 4. | Площадь земельного участка согласно сведениям Единого государственного реестра недвижимости ($P_{\text{кад}}$), м ² | 1065 |
| 5. | Оценка расхождения P и $P_{\text{кад}}$ ($P - P_{\text{кад}}$), м ² | — |
| 6. | Предельный минимальный и максимальный размеры земельного участка ($P_{\text{мин}}$ и $P_{\text{макс}}$), м ² | — |
| 7. | Вид (виды) разрешенного использования | личное подсобное хозяйство |
| 7.1. | Дополнительные сведения об использовании земельного участка | — |
| 8. | Кадастровый или иной государственный учетный номер (инвентарный) здания, сооружения, объекта незавершенного строительства, расположенного на земельном участке | — |
| 9. | Сведения о земельных участках (землях общего пользования, территории общего пользования), посредством которых обеспечивается доступ | земли общего пользования |
| 10. | Иные сведения | — |

4. Пояснения к сведениям об уточняемом земельном участке с кадастровым номером 18:25:050010:556 :

1. —

1. Сведения о характерных точках границы уточняемого земельного участка с кадастровым номером 18:25:050010:557 :

КАРТА-ПЛАН ТЕРРИТОРИИ

Сведения об уточняемых земельных участках

| Система координат — | | | | | Зона № — | | |
|--|--|---|---|---|--------------------------------|--|----------------------------------|
| Обозначение характерных точек границ | Координаты, м | | | | Метод определения координат | Формулы, примененные для расчета средней квадратической погрешности определения координат характерных точек границ (M_t), с подставленными в такие формулы значениями и итоговые (вычисленные) значения M_t , м | Описание закрепления точки |
| | содержатся в Едином государственном реестре недвижимости | | определены в результате выполнения комплексных кадастровых работ | | | | |
| | X | Y | X | Y | | | |
| 1 | 2 | 3 | 4 | 5 | 6 | 7 | 8 |
| — | — | — | — | — | — | — | — |

2. Сведения о частях границ уточняемого земельного участка с кадастровым номером 18:25:050010:557 :

| Обозначение части границ | | Горизонтальное положение (S), м | Описание прохождения части границ | Сведения о согласовании местоположения границ(согласовано/спорное) |
|--------------------------|-------|------------------------------------|--------------------------------------|---|
| от т. | до т. | | | |
| 1 | 2 | 3 | 4 | 5 |
| — | — | — | — | — |

3. Сведения о характеристиках уточняемого земельного участка с кадастровым номером 18:25:050010:557 :

| № п/п | Наименование характеристик земельного участка | Значение характеристики |
|-------|---|--|
| 1 | 2 | 3 |
| 1. | Адрес земельного участка | — |
| 1.1. | Сведения о местоположении земельного участка (при отсутствии адреса) в структурированном в соответствии с федеральной информационной адресной системой виде | Удмуртская Республика, Ярский район, п. Яр, ул. Азина, д. 11-1 |
| 1.2. | Дополнительные сведения о местоположении земельного участка | — |
| 2. | Площадь земельного участка ± величина погрешности определения(вычисления) площади ($P \pm \Delta P$), м ² | —±8 |
| 3. | Формула, примененная для вычисления предельной погрешности определения площади земельного участка, с подставленными значениями и итоговые (вычисленные) значения (ΔP), м ² | $\Delta P = 3,5 \cdot M_t \cdot \sqrt{P_{\text{док}}} = 3,5 \cdot 0,10 \cdot \sqrt{572} = 8$ |
| 4. | Площадь земельного участка согласно сведениям Единого государственного реестра недвижимости ($P_{\text{кад}}$), м ² | 572 |
| 5. | Оценка расхождения P и $P_{\text{кад}}$ ($P - P_{\text{кад}}$), м ² | — |
| 6. | Предельный минимальный и максимальный размеры земельного участка | — |

КАРТА-ПЛАН ТЕРРИТОРИИ

Сведения об уточняемых земельных участках

| 1 | 2 | 3 |
|------|--|----------------------------|
| | (Рмин и Рмакс), м ² | |
| 7. | Вид (виды) разрешенного использования | личное подсобное хозяйство |
| 7.1. | Дополнительные сведения об использовании земельного участка | — |
| 8. | Кадастровый или иной государственный учетный номер (инвентарный) здания, сооружения, объекта незавершенного строительства, расположенного на земельном участке | — |
| 9. | Сведения о земельных участках (землях общего пользования, территории общего пользования), посредством которых обеспечивается доступ | земли общего пользования |
| 10. | Иные сведения | — |

4. Пояснения к сведениям об уточняемом земельном участке с кадастровым номером 18:25:050010:557 :

1. —

1. Сведения о характерных точках границы уточняемого земельного участка с кадастровым номером 18:25:050010:559 :

Система координат —

Зона № —

| Обозначение характерных точек границ | Координаты, м | | | | Метод определения координат | Формулы, примененные для расчета средней квадратической погрешности определения координат характерных точек границ (M _i), с подставленными в такие формулы значениями и итоговые (вычисленные) значения M _{ср} , м | Описание закрепления точки |
|--------------------------------------|--|---|--|---|-----------------------------|---|----------------------------|
| | содержатся в Едином государственном реестре недвижимости | | определены в результате выполнения комплексных кадастровых работ | | | | |
| | X | Y | X | Y | | | |
| 1 | 2 | 3 | 4 | 5 | 6 | 7 | 8 |
| — | — | — | — | — | — | — | — |

2. Сведения о частях границ уточняемого земельного участка с кадастровым номером 18:25:050010:559 :

| Обозначение части границ | | Горизонтальное проложение (S), м | Описание прохождения части границ | Сведения о согласовании местоположения границ(согласовано/спорное) |
|--------------------------|-------|----------------------------------|-----------------------------------|--|
| от т. | до т. | | | |
| 1 | 2 | 3 | 4 | 5 |
| — | — | — | — | — |

3. Сведения о характеристиках уточняемого земельного участка с кадастровым номером 18:25:050010:559 :

| № п/п | Наименование характеристик земельного участка | Значение характеристики |
|-------|---|-------------------------|
| 1 | 2 | 3 |
| | | |

КАРТА-ПЛАН ТЕРРИТОРИИ

Сведения об уточняемых земельных участках

| 1 | 2 | 3 |
|------|---|--|
| 1. | Адрес земельного участка | — |
| 1.1. | Сведения о местоположении земельного участка (при отсутствии адреса) в структурированном в соответствии с федеральной информационной адресной системой виде | Адрес ориентира: Удмуртская Респ.; Ярский район; п. Яр; ул. Азина, дом 13-2 |
| 1.2. | Дополнительные сведения о местоположении земельного участка | — |
| 2. | Площадь земельного участка \pm величина погрешности определения(вычисления) площади ($P \pm \Delta P$), м ² | — \pm 6 |
| 3. | Формула, примененная для вычисления предельной погрешности определения площади земельного участка, с подставленными значениями и итоговые (вычисленные) значения (ΔP), м ² | $\Delta P = 3,5 \cdot M_t \cdot \sqrt{P_{\text{док}}} = 3,5 \cdot 0,10 \cdot \sqrt{270} = 6$ |
| 4. | Площадь земельного участка согласно сведениям Единого государственного реестра недвижимости ($P_{\text{кад}}$), м ² | 270 |
| 5. | Оценка расхождения P и $P_{\text{кад}}$ ($P - P_{\text{кад}}$), м ² | — |
| 6. | Предельный минимальный и максимальный размеры земельного участка ($P_{\text{мин}}$ и $P_{\text{макс}}$), м ² | — |
| 7. | Вид (виды) разрешенного использования | личное подсобное хозяйство |
| 7.1. | Дополнительные сведения об использовании земельного участка | — |
| 8. | Кадастровый или иной государственный учетный номер (инвентарный) здания, сооружения, объекта незавершенного строительства, расположенного на земельном участке | — |
| 9. | Сведения о земельных участках (землях общего пользования, территории общего пользования), посредством которых обеспечивается доступ | земли общего пользования |
| 10. | Иные сведения | — |

4. Пояснения к сведениям об уточняемом земельном участке с кадастровым номером 18:25:050010:559 :

1. —

1. Сведения о характерных точках границы уточняемого земельного участка с кадастровым номером 18:25:050010:560 :

КАРТА-ПЛАН ТЕРРИТОРИИ

Сведения об уточняемых земельных участках

Система координат —

Зона № —

| Обозначение характерных точек границ | Координаты, м | | | | Метод определения координат | Формулы, примененные для расчета средней квадратической погрешности определения координат характерных точек границ (M_t), с подставленными в такие формулы значениями и итоговые (вычисленные) значения M_t , м | Описание закрепления точки |
|--|--|---|---|---|--------------------------------|--|----------------------------------|
| | содержатся в Едином государственном реестре недвижимости | | определены в результате выполнения комплексных кадастровых работ | | | | |
| | X | Y | X | Y | | | |
| 1 | 2 | 3 | 4 | 5 | 6 | 7 | 8 |
| — | — | — | — | — | — | — | — |

2. Сведения о частях границ уточняемого земельного участка с кадастровым номером 18:25:050010:560 :

| Обозначение части границ | | Горизонтальное проложение (S), м | Описание прохождения части границ | Сведения о согласовании местоположения границ(согласовано/спорное) |
|--------------------------|-------|-------------------------------------|--------------------------------------|---|
| от т. | до т. | | | |
| 1 | 2 | 3 | 4 | 5 |
| — | — | — | — | — |

3. Сведения о характеристиках уточняемого земельного участка с кадастровым номером 18:25:050010:560 :

| № п/п | Наименование характеристик земельного участка | Значение характеристики |
|-------|--|--|
| 1 | 2 | 3 |
| 1. | Адрес земельного участка | — |
| 1.1. | Сведения о местоположении земельного участка (при отсутствии адреса) в структурированном в соответствии с федеральной информационной адресной системой виде | Адрес ориентира: Удмуртская Респ.; Ярский район; п. Яр; ул. Азина, дом 13-3 |
| 1.2. | Дополнительные сведения о местоположении земельного участка | — |
| 2. | Площадь земельного участка \pm величина погрешности определения(вычисления) площади ($P \pm \Delta P$), m^2 | — ± 5 |
| 3. | Формула, примененная для вычисления предельной погрешности определения площади земельного участка, с подставленными значениями и итоговые (вычисленные) значения (ΔP), m^2 | $\Delta P = 3,5 \cdot M_t \cdot \sqrt{P_{\text{док}}} = 3,5 \cdot 0,10 \cdot \sqrt{198} = 5$ |
| 4. | Площадь земельного участка согласно сведениям Единого государственного реестра недвижимости ($P_{\text{кад}}$), m^2 | 198 |
| 5. | Оценка расхождения P и $P_{\text{кад}}$ ($P - P_{\text{кад}}$), m^2 | — |
| 6. | Предельный минимальный и максимальный размеры земельного участка | — |

КАРТА-ПЛАН ТЕРРИТОРИИ

Сведения об уточняемых земельных участках

| 1 | 2 | 3 |
|------|--|---------------------------------------|
| | (Рмин и Рмакс), м ² | |
| 7. | Вид (виды) разрешенного использования | индивидуальное жилищное строительство |
| 7.1. | Дополнительные сведения об использовании земельного участка | — |
| 8. | Кадастровый или иной государственный учетный номер (инвентарный) здания, сооружения, объекта незавершенного строительства, расположенного на земельном участке | — |
| 9. | Сведения о земельных участках (землях общего пользования, территории общего пользования), посредством которых обеспечивается доступ | земли общего пользования |
| 10. | Иные сведения | — |

4. Пояснения к сведениям об уточняемом земельном участке с кадастровым номером 18:25:050010:560 :

1. —

1. Сведения о характерных точках границы уточняемого земельного участка с кадастровым номером 18:25:050010:561 :

Система координат —

Зона № —

| Обозначение характерных точек границ | Координаты, м | | | | Метод определения координат | Формулы, примененные для расчета средней квадратической погрешности определения координат характерных точек границ (M _i), с подставленными в такие формулы значениями и итоговые (вычисленные) значения M _с , м | Описание закрепления точки |
|--------------------------------------|--|---|--|---|-----------------------------|--|----------------------------|
| | содержатся в Едином государственном реестре недвижимости | | определены в результате выполнения комплексных кадастровых работ | | | | |
| | X | Y | X | Y | | | |
| 1 | 2 | 3 | 4 | 5 | 6 | 7 | 8 |
| — | — | — | — | — | — | — | — |

2. Сведения о частях границ уточняемого земельного участка с кадастровым номером 18:25:050010:561 :

| Обозначение части границ | | Горизонтальное проложение (S), м | Описание прохождения части границ | Сведения о согласовании местоположения границ(согласовано/спорное) |
|--------------------------|-------|----------------------------------|-----------------------------------|--|
| от т. | до т. | | | |
| 1 | 2 | 3 | 4 | 5 |
| — | — | — | — | — |

3. Сведения о характеристиках уточняемого земельного участка с кадастровым номером 18:25:050010:561 :

| № п/п | Наименование характеристик земельного участка | Значение характеристики |
|-------|---|-------------------------|
| 1 | 2 | 3 |
| | | |

КАРТА-ПЛАН ТЕРРИТОРИИ

Сведения об уточняемых земельных участках

| 1 | 2 | 3 |
|------|---|--|
| 1. | Адрес земельного участка | — |
| 1.1. | Сведения о местоположении земельного участка (при отсутствии адреса) в структурированном в соответствии с федеральной информационной адресной системой виде | Адрес ориентира: Удмуртская Респ.; Ярский район; п. Яр; ул. Азина, дом 13-4 |
| 1.2. | Дополнительные сведения о местоположении земельного участка | — |
| 2. | Площадь земельного участка \pm величина погрешности определения(вычисления) площади ($P \pm \Delta P$), м ² | — ± 7 |
| 3. | Формула, примененная для вычисления предельной погрешности определения площади земельного участка, с подставленными значениями и итоговые (вычисленные) значения (ΔP), м ² | $\Delta P = 3,5 \cdot M_t \cdot \sqrt{P_{\text{док}}} = 3,5 \cdot 0,10 \cdot \sqrt{345} = 7$ |
| 4. | Площадь земельного участка согласно сведениям Единого государственного реестра недвижимости ($P_{\text{кад}}$), м ² | 345 |
| 5. | Оценка расхождения P и $P_{\text{кад}}$ ($P - P_{\text{кад}}$), м ² | — |
| 6. | Предельный минимальный и максимальный размеры земельного участка ($P_{\text{мин}}$ и $P_{\text{макс}}$), м ² | — |
| 7. | Вид (виды) разрешенного использования | личное подсобное хозяйство |
| 7.1. | Дополнительные сведения об использовании земельного участка | — |
| 8. | Кадастровый или иной государственный учетный номер (инвентарный) здания, сооружения, объекта незавершенного строительства, расположенного на земельном участке | — |
| 9. | Сведения о земельных участках (землях общего пользования, территории общего пользования), посредством которых обеспечивается доступ | земли общего пользования |
| 10. | Иные сведения | — |

4. Пояснения к сведениям об уточняемом земельном участке с кадастровым номером 18:25:050010:561 :

1. —

1. Сведения о характерных точках границы уточняемого земельного участка с кадастровым номером 18:25:050010:562 :

КАРТА-ПЛАН ТЕРРИТОРИИ

Сведения об уточняемых земельных участках

Система координат —

Зона № —

| Обозначение характерных точек границ | Координаты, м | | | | Метод определения координат | Формулы, примененные для расчета средней квадратической погрешности определения координат характерных точек границ (M_t), с подставленными в такие формулы значениями и итоговые (вычисленные) значения M_t , м | Описание закрепления точки |
|--|--|---|---|---|--------------------------------|--|----------------------------------|
| | содержатся в Едином государственном реестре недвижимости | | определены в результате выполнения комплексных кадастровых работ | | | | |
| | X | Y | X | Y | | | |
| 1 | 2 | 3 | 4 | 5 | 6 | 7 | 8 |
| — | — | — | — | — | — | — | — |

2. Сведения о частях границ уточняемого земельного участка с кадастровым номером 18:25:050010:562 :

| Обозначение части границ | | Горизонтальное проложение (S), м | Описание прохождения части границ | Сведения о согласовании местоположения границ(согласовано/спорное) |
|--------------------------|-------|-------------------------------------|--------------------------------------|---|
| от т. | до т. | | | |
| 1 | 2 | 3 | 4 | 5 |
| — | — | — | — | — |

3. Сведения о характеристиках уточняемого земельного участка с кадастровым номером 18:25:050010:562 :

| № п/п | Наименование характеристик земельного участка | Значение характеристики |
|-------|---|--|
| 1 | 2 | 3 |
| 1. | Адрес земельного участка | — |
| 1.1. | Сведения о местоположении земельного участка (при отсутствии адреса) в структурированном в соответствии с федеральной информационной адресной системой виде | Адрес ориентира: Удмуртская Респ. р. Ярский п. Яр ул. Больничная, дом 6-1 |
| 1.2. | Дополнительные сведения о местоположении земельного участка | — |
| 2. | Площадь земельного участка ± величина погрешности определения(вычисления) площади ($P \pm \Delta P$), м ² | —±9 |
| 3. | Формула, примененная для вычисления предельной погрешности определения площади земельного участка, с подставленными значениями и итоговые (вычисленные) значения (ΔP), м ² | $\Delta P = 3,5 \cdot M_t \cdot \sqrt{P_{\text{док}}} = 3,5 \cdot 0,10 \cdot \sqrt{679} = 9$ |
| 4. | Площадь земельного участка согласно сведениям Единого государственного реестра недвижимости ($P_{\text{кад}}$), м ² | 679 |
| 5. | Оценка расхождения P и $P_{\text{кад}}$ ($P - P_{\text{кад}}$), м ² | — |
| 6. | Предельный минимальный и максимальный размеры земельного участка | — |

КАРТА-ПЛАН ТЕРРИТОРИИ

Сведения об уточняемых земельных участках

| 1 | 2 | 3 |
|------|--|----------------------------|
| | (Рмин и Рмакс), м ² | |
| 7. | Вид (виды) разрешенного использования | личное подсобное хозяйство |
| 7.1. | Дополнительные сведения об использовании земельного участка | — |
| 8. | Кадастровый или иной государственный учетный номер (инвентарный) здания, сооружения, объекта незавершенного строительства, расположенного на земельном участке | — |
| 9. | Сведения о земельных участках (землях общего пользования, территории общего пользования), посредством которых обеспечивается доступ | земли общего пользования |
| 10. | Иные сведения | — |

4. Пояснения к сведениям об уточняемом земельном участке с кадастровым номером 18:25:050010:562 :

1. —

1. Сведения о характерных точках границы уточняемого земельного участка с кадастровым номером 18:25:050010:563 :

Система координат —

Зона № —

| Обозначение характерных точек границ | Координаты, м | | | | Метод определения координат | Формулы, примененные для расчета средней квадратической погрешности определения координат характерных точек границ (M _i), с подставленными в такие формулы значениями и итоговые (вычисленные) значения M _{ср} , м | Описание закрепления точки |
|--------------------------------------|--|---|--|---|-----------------------------|---|----------------------------|
| | содержатся в Едином государственном реестре недвижимости | | определены в результате выполнения комплексных кадастровых работ | | | | |
| | X | Y | X | Y | | | |
| 1 | 2 | 3 | 4 | 5 | 6 | 7 | 8 |
| — | — | — | — | — | — | — | — |

2. Сведения о частях границ уточняемого земельного участка с кадастровым номером 18:25:050010:563 :

| Обозначение части границ | | Горизонтальное проложение (S), м | Описание прохождения части границ | Сведения о согласовании местоположения границ(согласовано/спорное) |
|--------------------------|-------|----------------------------------|-----------------------------------|--|
| от т. | до т. | | | |
| 1 | 2 | 3 | 4 | 5 |
| — | — | — | — | — |

3. Сведения о характеристиках уточняемого земельного участка с кадастровым номером 18:25:050010:563 :

| № п/п | Наименование характеристик земельного участка | Значение характеристики |
|-------|---|-------------------------|
| 1 | 2 | 3 |
| 1 | 2 | 3 |

КАРТА-ПЛАН ТЕРРИТОРИИ

Сведения об уточняемых земельных участках

| 1 | 2 | 3 |
|------|---|---|
| 1. | Адрес земельного участка | — |
| 1.1. | Сведения о местоположении земельного участка (при отсутствии адреса) в структурированном в соответствии с федеральной информационной адресной системой виде | Удмуртская Республика, Ярский район, п. Яр, ул. Больничная, 6-1 |
| 1.2. | Дополнительные сведения о местоположении земельного участка | — |
| 2. | Площадь земельного участка \pm величина погрешности определения (вычисления) площади ($P \pm \Delta P$), м ² | — \pm 10 |
| 3. | Формула, примененная для вычисления предельной погрешности определения площади земельного участка, с подставленными значениями и итоговые (вычисленные) значения (ΔP), м ² | $\Delta P = 3,5 \cdot M_t \cdot \sqrt{P_{\text{док}}} = 3,5 \cdot 0,10 \cdot \sqrt{801} = 10$ |
| 4. | Площадь земельного участка согласно сведениям Единого государственного реестра недвижимости ($P_{\text{кад}}$), м ² | 801 |
| 5. | Оценка расхождения P и $P_{\text{кад}}$ ($P - P_{\text{кад}}$), м ² | — |
| 6. | Предельный минимальный и максимальный размеры земельного участка ($P_{\text{мин}}$ и $P_{\text{макс}}$), м ² | — |
| 7. | Вид (виды) разрешенного использования | Для ведения личного подсобного хозяйства |
| 7.1. | Дополнительные сведения об использовании земельного участка | — |
| 8. | Кадастровый или иной государственный учетный номер (инвентарный) здания, сооружения, объекта незавершенного строительства, расположенного на земельном участке | — |
| 9. | Сведения о земельных участках (землях общего пользования, территории общего пользования), посредством которых обеспечивается доступ | земли общего пользования |
| 10. | Иные сведения | — |

4. Пояснения к сведениям об уточняемом земельном участке с кадастровым номером 18:25:050010:563 :

1. —

1. Сведения о характерных точках границы уточняемого земельного участка с кадастровым номером 18:25:050010:564 :

КАРТА-ПЛАН ТЕРРИТОРИИ

Сведения об уточняемых земельных участках

Система координат —

Зона № —

| Обозначение характерных точек границ | Координаты, м | | | | Метод определения координат | Формулы, примененные для расчета средней квадратической погрешности определения координат характерных точек границ (M_t), с подставленными в такие формулы значениями и итоговые (вычисленные) значения M_t , м | Описание закрепления точки |
|--|--|---|---|---|--------------------------------|--|----------------------------------|
| | содержатся в Едином государственном реестре недвижимости | | определены в результате выполнения комплексных кадастровых работ | | | | |
| | X | Y | X | Y | | | |
| 1 | 2 | 3 | 4 | 5 | 6 | 7 | 8 |
| — | — | — | — | — | — | — | — |

2. Сведения о частях границ уточняемого земельного участка с кадастровым номером 18:25:050010:564 :

| Обозначение части границ | | Горизонтальное положение (S), м | Описание прохождения части границ | Сведения о согласовании местоположения границ(согласовано/спорное) |
|--------------------------|-------|------------------------------------|--------------------------------------|---|
| от т. | до т. | | | |
| 1 | 2 | 3 | 4 | 5 |
| — | — | — | — | — |

3. Сведения о характеристиках уточняемого земельного участка с кадастровым номером 18:25:050010:564 :

| № п/п | Наименование характеристик земельного участка | Значение характеристики |
|-------|---|--|
| 1 | 2 | 3 |
| 1. | Адрес земельного участка | — |
| 1.1. | Сведения о местоположении земельного участка (при отсутствии адреса) в структурированном в соответствии с федеральной информационной адресной системой виде | Адрес ориентира: Удмуртская Респ. р. Ярский п. Яр ул. Больничная, дом 8 |
| 1.2. | Дополнительные сведения о местоположении земельного участка | — |
| 2. | Площадь земельного участка \pm величина погрешности определения(вычисления) площади ($P \pm \Delta P$), м ² | — \pm 12 |
| 3. | Формула, примененная для вычисления предельной погрешности определения площади земельного участка, с подставленными значениями и итоговые (вычисленные) значения (ΔP), м ² | $\Delta P = 3,5 \cdot M_t \cdot \sqrt{P_{\text{док}}} = 3,5 \cdot 0,10 \cdot \sqrt{1132} = 12$ |
| 4. | Площадь земельного участка согласно сведениям Единого государственного реестра недвижимости ($P_{\text{кад}}$), м ² | 1132 |
| 5. | Оценка расхождения P и $P_{\text{кад}}$ ($P - P_{\text{кад}}$), м ² | — |
| 6. | Предельный минимальный и максимальный размеры земельного участка | — |

КАРТА-ПЛАН ТЕРРИТОРИИ

Сведения об уточняемых земельных участках

| 1 | 2 | 3 |
|------|--|---------------------------------------|
| | (Рмин и Рмакс), м ² | |
| 7. | Вид (виды) разрешенного использования | индивидуальное жилищное строительство |
| 7.1. | Дополнительные сведения об использовании земельного участка | — |
| 8. | Кадастровый или иной государственный учетный номер (инвентарный) здания, сооружения, объекта незавершенного строительства, расположенного на земельном участке | — |
| 9. | Сведения о земельных участках (землях общего пользования, территории общего пользования), посредством которых обеспечивается доступ | земли общего пользования |
| 10. | Иные сведения | — |

4. Пояснения к сведениям об уточняемом земельном участке с кадастровым номером 18:25:050010:564 :

1. —

1. Сведения о характерных точках границы уточняемого земельного участка с кадастровым номером 18:25:050010:566 :

Система координат —

Зона № —

| Обозначение характерных точек границ | Координаты, м | | | | Метод определения координат | Формулы, примененные для расчета средней квадратической погрешности определения координат характерных точек границ (M _i), с подставленными в такие формулы значениями и итоговые (вычисленные) значения M _{ср} , м | Описание закрепления точки |
|--------------------------------------|--|---|--|---|-----------------------------|---|----------------------------|
| | содержатся в Едином государственном реестре недвижимости | | определены в результате выполнения комплексных кадастровых работ | | | | |
| | X | Y | X | Y | | | |
| 1 | 2 | 3 | 4 | 5 | 6 | 7 | 8 |
| — | — | — | — | — | — | — | — |

2. Сведения о частях границ уточняемого земельного участка с кадастровым номером 18:25:050010:566 :

| Обозначение части границ | | Горизонтальное проложение (S), м | Описание прохождения части границ | Сведения о согласовании местоположения границ(согласовано/спорное) |
|--------------------------|-------|----------------------------------|-----------------------------------|--|
| от т. | до т. | | | |
| 1 | 2 | 3 | 4 | 5 |
| — | — | — | — | — |

3. Сведения о характеристиках уточняемого земельного участка с кадастровым номером 18:25:050010:566 :

| № п/п | Наименование характеристик земельного участка | Значение характеристики |
|-------|---|-------------------------|
| 1 | 2 | 3 |
| 1 | 2 | 3 |

КАРТА-ПЛАН ТЕРРИТОРИИ

Сведения об уточняемых земельных участках

| 1 | 2 | 3 |
|------|---|--|
| 1. | Адрес земельного участка | — |
| 1.1. | Сведения о местоположении земельного участка (при отсутствии адреса) в структурированном в соответствии с федеральной информационной адресной системой виде | Удмуртская Республика, Ярский район, п. Яр, ул. Больничная, д. 14 |
| 1.2. | Дополнительные сведения о местоположении земельного участка | — |
| 2. | Площадь земельного участка \pm величина погрешности определения (вычисления) площади ($P \pm \Delta P$), м ² | — \pm 13 |
| 3. | Формула, примененная для вычисления предельной погрешности определения площади земельного участка, с подставленными значениями и итоговые (вычисленные) значения (ΔP), м ² | $\Delta P = 3,5 \cdot M_t \cdot \sqrt{P_{\text{ДОК}}} = 3,5 \cdot 0,10 \cdot \sqrt{1463} = 13$ |
| 4. | Площадь земельного участка согласно сведениям Единого государственного реестра недвижимости ($P_{\text{кад}}$), м ² | 1463 |
| 5. | Оценка расхождения P и $P_{\text{кад}}$ ($P - P_{\text{кад}}$), м ² | — |
| 6. | Предельный минимальный и максимальный размеры земельного участка ($P_{\text{мин}}$ и $P_{\text{макс}}$), м ² | — |
| 7. | Вид (виды) разрешенного использования | Ведение личного подсобного хозяйства |
| 7.1. | Дополнительные сведения об использовании земельного участка | — |
| 8. | Кадастровый или иной государственный учетный номер (инвентарный) здания, сооружения, объекта незавершенного строительства, расположенного на земельном участке | — |
| 9. | Сведения о земельных участках (землях общего пользования, территории общего пользования), посредством которых обеспечивается доступ | земли общего пользования |
| 10. | Иные сведения | — |

4. Пояснения к сведениям об уточняемом земельном участке с кадастровым номером 18:25:050010:566 :

1. —

1. Сведения о характерных точках границы уточняемого земельного участка с кадастровым номером 18:25:050010:567 :

КАРТА-ПЛАН ТЕРРИТОРИИ

Сведения об уточняемых земельных участках

Система координат —

Зона № —

| Обозначение характерных точек границ | Координаты, м | | | | Метод определения координат | Формулы, примененные для расчета средней квадратической погрешности определения координат характерных точек границ (M_t), с подставленными в такие формулы значениями и итоговые (вычисленные) значения M_t , м | Описание закрепления точки |
|--|--|---|---|---|--------------------------------|--|----------------------------------|
| | содержатся в Едином государственном реестре недвижимости | | определены в результате выполнения комплексных кадастровых работ | | | | |
| | X | Y | X | Y | | | |
| 1 | 2 | 3 | 4 | 5 | 6 | 7 | 8 |
| — | — | — | — | — | — | — | — |

2. Сведения о частях границ уточняемого земельного участка с кадастровым номером 18:25:050010:567 :

| Обозначение части границ | | Горизонтальное проложение (S), м | Описание прохождения части границ | Сведения о согласовании местоположения границ(согласовано/спорное) |
|--------------------------|-------|-------------------------------------|--------------------------------------|---|
| от т. | до т. | | | |
| 1 | 2 | 3 | 4 | 5 |
| — | — | — | — | — |

3. Сведения о характеристиках уточняемого земельного участка с кадастровым номером 18:25:050010:567 :

| № п/п | Наименование характеристик земельного участка | Значение характеристики |
|-------|---|--|
| 1 | 2 | 3 |
| 1. | Адрес земельного участка | — |
| 1.1. | Сведения о местоположении земельного участка (при отсутствии адреса) в структурированном в соответствии с федеральной информационной адресной системой виде | Удмуртская Республика, Ярский район, п. Яр, ул. Больничная, дом 16, кв. 1 |
| 1.2. | Дополнительные сведения о местоположении земельного участка | — |
| 2. | Площадь земельного участка ± величина погрешности определения(вычисления) площади ($P \pm \Delta P$), м ² | —±6 |
| 3. | Формула, примененная для вычисления предельной погрешности определения площади земельного участка, с подставленными значениями и итоговые (вычисленные) значения (ΔP), м ² | $\Delta P = 3,5 \cdot M_t \cdot \sqrt{P_{\text{док}}} = 3,5 \cdot 0,10 \cdot \sqrt{288} = 6$ |
| 4. | Площадь земельного участка согласно сведениям Единого государственного реестра недвижимости ($P_{\text{кад}}$), м ² | 288 |
| 5. | Оценка расхождения P и $P_{\text{кад}}$ ($P - P_{\text{кад}}$), м ² | — |
| 6. | Предельный минимальный и максимальный размеры земельного участка | — |

КАРТА-ПЛАН ТЕРРИТОРИИ

Сведения об уточняемых земельных участках

| 1 | 2 | 3 |
|------|--|----------------------------|
| | (Рмин и Рмакс), м ² | |
| 7. | Вид (виды) разрешенного использования | личное подсобное хозяйство |
| 7.1. | Дополнительные сведения об использовании земельного участка | — |
| 8. | Кадастровый или иной государственный учетный номер (инвентарный) здания, сооружения, объекта незавершенного строительства, расположенного на земельном участке | — |
| 9. | Сведения о земельных участках (землях общего пользования, территории общего пользования), посредством которых обеспечивается доступ | земли общего пользования |
| 10. | Иные сведения | — |

4. Пояснения к сведениям об уточняемом земельном участке с кадастровым номером 18:25:050010:567 :

1. —

1. Сведения о характерных точках границы уточняемого земельного участка с кадастровым номером 18:25:050010:568 :

Система координат —

Зона № —

| Обозначение характерных точек границ | Координаты, м | | | | Метод определения координат | Формулы, примененные для расчета средней квадратической погрешности определения координат характерных точек границ (M _i), с подставленными в такие формулы значениями и итоговые (вычисленные) значения M _с , м | Описание закрепления точки |
|--------------------------------------|--|---|--|---|-----------------------------|--|----------------------------|
| | содержатся в Едином государственном реестре недвижимости | | определены в результате выполнения комплексных кадастровых работ | | | | |
| | X | Y | X | Y | | | |
| 1 | 2 | 3 | 4 | 5 | 6 | 7 | 8 |
| — | — | — | — | — | — | — | — |

2. Сведения о частях границ уточняемого земельного участка с кадастровым номером 18:25:050010:568 :

| Обозначение части границ | | Горизонтальное проложение (S), м | Описание прохождения части границ | Сведения о согласовании местоположения границ(согласовано/спорное) |
|--------------------------|-------|----------------------------------|-----------------------------------|--|
| от т. | до т. | | | |
| 1 | 2 | 3 | 4 | 5 |
| — | — | — | — | — |

3. Сведения о характеристиках уточняемого земельного участка с кадастровым номером 18:25:050010:568 :

| № п/п | Наименование характеристик земельного участка | Значение характеристики |
|-------|---|-------------------------|
| 1 | 2 | 3 |
| 1 | 2 | 3 |

КАРТА-ПЛАН ТЕРРИТОРИИ

Сведения об уточняемых земельных участках

| 1 | 2 | 3 |
|------|---|--|
| 1. | Адрес земельного участка | — |
| 1.1. | Сведения о местоположении земельного участка (при отсутствии адреса) в структурированном в соответствии с федеральной информационной адресной системой виде | Удмуртская Республика, Ярский район, п. Яр, ул. Больничная, дом 16-2 |
| 1.2. | Дополнительные сведения о местоположении земельного участка | — |
| 2. | Площадь земельного участка \pm величина погрешности определения(вычисления) площади ($P \pm \Delta P$), м ² | — \pm 6 |
| 3. | Формула, примененная для вычисления предельной погрешности определения площади земельного участка, с подставленными значениями и итоговые (вычисленные) значения (ΔP), м ² | $\Delta P = 3,5 \cdot M_t \cdot \sqrt{P_{\text{док}}} = 3,5 \cdot 0,10 \cdot \sqrt{288} = 6$ |
| 4. | Площадь земельного участка согласно сведениям Единого государственного реестра недвижимости ($P_{\text{кад}}$), м ² | 288 |
| 5. | Оценка расхождения P и $P_{\text{кад}}$ ($P - P_{\text{кад}}$), м ² | — |
| 6. | Предельный минимальный и максимальный размеры земельного участка ($P_{\text{мин}}$ и $P_{\text{макс}}$), м ² | — |
| 7. | Вид (виды) разрешенного использования | личное подсобное хозяйство |
| 7.1. | Дополнительные сведения об использовании земельного участка | — |
| 8. | Кадастровый или иной государственный учетный номер (инвентарный) здания, сооружения, объекта незавершенного строительства, расположенного на земельном участке | — |
| 9. | Сведения о земельных участках (землях общего пользования, территории общего пользования), посредством которых обеспечивается доступ | земли общего пользования |
| 10. | Иные сведения | — |

4. Пояснения к сведениям об уточняемом земельном участке с кадастровым номером 18:25:050010:568 :

1. —

1. Сведения о характерных точках границы уточняемого земельного участка с кадастровым номером 18:25:050010:569 :

КАРТА-ПЛАН ТЕРРИТОРИИ

Сведения об уточняемых земельных участках

| Система координат — | | | | | Зона № — | | |
|--|--|---|---|---|--------------------------------|--|----------------------------------|
| Обозначение характерных точек границ | Координаты, м | | | | Метод определения координат | Формулы, примененные для расчета средней квадратической погрешности определения координат характерных точек границ (M_t), с подставленными в такие формулы значениями и итоговые (вычисленные) значения M_t , м | Описание закрепления точки |
| | содержатся в Едином государственном реестре недвижимости | | определены в результате выполнения комплексных кадастровых работ | | | | |
| | X | Y | X | Y | | | |
| 1 | 2 | 3 | 4 | 5 | 6 | 7 | 8 |
| — | — | — | — | — | — | — | — |

2. Сведения о частях границ уточняемого земельного участка с кадастровым номером 18:25:050010:569 :

| Обозначение части границ | | Горизонтальное положение (S), м | Описание прохождения части границ | Сведения о согласовании местоположения границ(согласовано/спорное) |
|--------------------------|-------|------------------------------------|--------------------------------------|---|
| от т. | до т. | | | |
| 1 | 2 | 3 | 4 | 5 |
| — | — | — | — | — |

3. Сведения о характеристиках уточняемого земельного участка с кадастровым номером 18:25:050010:569 :

| № п/п | Наименование характеристик земельного участка | Значение характеристики |
|-------|---|---|
| 1 | 2 | 3 |
| 1. | Адрес земельного участка | — |
| 1.1. | Сведения о местоположении земельного участка (при отсутствии адреса) в структурированном в соответствии с федеральной информационной адресной системой виде | Удмуртская Республика, Ярский район, п. Яр, ул. Больничная, дом 16, кв. 3 |
| 1.2. | Дополнительные сведения о местоположении земельного участка | — |
| 2. | Площадь земельного участка \pm величина погрешности определения(вычисления) площади ($P \pm \Delta P$), м ² | — \pm 3 |
| 3. | Формула, примененная для вычисления предельной погрешности определения площади земельного участка, с подставленными значениями и итоговые (вычисленные) значения (ΔP), м ² | $\Delta P = 3,5 \cdot M_t \cdot \sqrt{P_{\text{док}}} = 3,5 \cdot 0,10 \cdot \sqrt{85} = 3$ |
| 4. | Площадь земельного участка согласно сведениям Единого государственного реестра недвижимости ($P_{\text{кад}}$), м ² | 85 |
| 5. | Оценка расхождения P и $P_{\text{кад}}$ ($P - P_{\text{кад}}$), м ² | — |
| 6. | Предельный минимальный и максимальный размеры земельного участка | — |

КАРТА-ПЛАН ТЕРРИТОРИИ

Сведения об уточняемых земельных участках

| 1 | 2 | 3 |
|------|--|----------------------------|
| | (Рмин и Рмакс), м ² | |
| 7. | Вид (виды) разрешенного использования | личное подсобное хозяйство |
| 7.1. | Дополнительные сведения об использовании земельного участка | — |
| 8. | Кадастровый или иной государственный учетный номер (инвентарный) здания, сооружения, объекта незавершенного строительства, расположенного на земельном участке | — |
| 9. | Сведения о земельных участках (землях общего пользования, территории общего пользования), посредством которых обеспечивается доступ | земли общего пользования |
| 10. | Иные сведения | — |

4. Пояснения к сведениям об уточняемом земельном участке с кадастровым номером 18:25:050010:569 :

1. —

1. Сведения о характерных точках границы уточняемого земельного участка с кадастровым номером 18:25:050010:570 :

Система координат —

Зона № —

| Обозначение характерных точек границ | Координаты, м | | | | Метод определения координат | Формулы, примененные для расчета средней квадратической погрешности определения координат характерных точек границ (M _i), с подставленными в такие формулы значениями и итоговые (вычисленные) значения M _{ср} , м | Описание закрепления точки |
|--------------------------------------|--|---|--|---|-----------------------------|---|----------------------------|
| | содержатся в Едином государственном реестре недвижимости | | определены в результате выполнения комплексных кадастровых работ | | | | |
| | X | Y | X | Y | | | |
| 1 | 2 | 3 | 4 | 5 | 6 | 7 | 8 |
| — | — | — | — | — | — | — | — |

2. Сведения о частях границ уточняемого земельного участка с кадастровым номером 18:25:050010:570 :

| Обозначение части границ | | Горизонтальное проложение (S), м | Описание прохождения части границ | Сведения о согласовании местоположения границ(согласовано/спорное) |
|--------------------------|-------|----------------------------------|-----------------------------------|--|
| от т. | до т. | | | |
| 1 | 2 | 3 | 4 | 5 |
| — | — | — | — | — |

3. Сведения о характеристиках уточняемого земельного участка с кадастровым номером 18:25:050010:570 :

| № п/п | Наименование характеристик земельного участка | Значение характеристики |
|-------|---|-------------------------|
| 1 | 2 | 3 |
| | | |

КАРТА-ПЛАН ТЕРРИТОРИИ

Сведения об уточняемых земельных участках

| 1 | 2 | 3 |
|------|---|--|
| 1. | Адрес земельного участка | — |
| 1.1. | Сведения о местоположении земельного участка (при отсутствии адреса) в структурированном в соответствии с федеральной информационной адресной системой виде | Адрес ориентира: Удмуртская Респ. р. Ярский п. Яр ул. Больничная, дом 18 |
| 1.2. | Дополнительные сведения о местоположении земельного участка | — |
| 2. | Площадь земельного участка \pm величина погрешности определения(вычисления) площади ($P \pm \Delta P$), м ² | — \pm 14 |
| 3. | Формула, примененная для вычисления предельной погрешности определения площади земельного участка, с подставленными значениями и итоговые (вычисленные) значения (ΔP), м ² | $\Delta P = 3,5 \cdot M_t \cdot \sqrt{P_{\text{док}}} = 3,5 \cdot 0,10 \cdot \sqrt{1643} = 14$ |
| 4. | Площадь земельного участка согласно сведениям Единого государственного реестра недвижимости ($P_{\text{кад}}$), м ² | 1643 |
| 5. | Оценка расхождения P и $P_{\text{кад}}$ ($P - P_{\text{кад}}$), м ² | — |
| 6. | Предельный минимальный и максимальный размеры земельного участка ($P_{\text{мин}}$ и $P_{\text{макс}}$), м ² | — |
| 7. | Вид (виды) разрешенного использования | личное подсобное хозяйство |
| 7.1. | Дополнительные сведения об использовании земельного участка | — |
| 8. | Кадастровый или иной государственный учетный номер (инвентарный) здания, сооружения, объекта незавершенного строительства, расположенного на земельном участке | — |
| 9. | Сведения о земельных участках (землях общего пользования, территории общего пользования), посредством которых обеспечивается доступ | земли общего пользования |
| 10. | Иные сведения | — |

4. Пояснения к сведениям об уточняемом земельном участке с кадастровым номером 18:25:050010:570 :

1. —

1. Сведения о характерных точках границы уточняемого земельного участка с кадастровым номером 18:25:050010:571 :

КАРТА-ПЛАН ТЕРРИТОРИИ

Сведения об уточняемых земельных участках

| Система координат — | | | | | Зона № — | | |
|--|--|---|---|---|--------------------------------|--|----------------------------------|
| Обозначение характерных точек границ | Координаты, м | | | | Метод определения координат | Формулы, примененные для расчета средней квадратической погрешности определения координат характерных точек границ (M_t), с подставленными в такие формулы значениями и итоговые (вычисленные) значения M_t , м | Описание закрепления точки |
| | содержатся в Едином государственном реестре недвижимости | | определены в результате выполнения комплексных кадастровых работ | | | | |
| | X | Y | X | Y | | | |
| 1 | 2 | 3 | 4 | 5 | 6 | 7 | 8 |
| — | — | — | — | — | — | — | — |

2. Сведения о частях границ уточняемого земельного участка с кадастровым номером 18:25:050010:571 :

| Обозначение части границ | | Горизонтальное проложение (S), м | Описание прохождения части границ | Сведения о согласовании местоположения границ(согласовано/спорное) |
|--------------------------|-------|-------------------------------------|--------------------------------------|---|
| от т. | до т. | | | |
| 1 | 2 | 3 | 4 | 5 |
| — | — | — | — | — |

3. Сведения о характеристиках уточняемого земельного участка с кадастровым номером 18:25:050010:571 :

| № п/п | Наименование характеристик земельного участка | Значение характеристики |
|-------|---|--|
| 1 | 2 | 3 |
| 1. | Адрес земельного участка | — |
| 1.1. | Сведения о местоположении земельного участка (при отсутствии адреса) в структурированном в соответствии с федеральной информационной адресной системой виде | Адрес ориентира: Респ. Удмуртская р-н Ярский п. Яр ул. Больничная, дом 20-2 |
| 1.2. | Дополнительные сведения о местоположении земельного участка | — |
| 2. | Площадь земельного участка \pm величина погрешности определения(вычисления) площади ($P \pm \Delta P$), м ² | — \pm 7 |
| 3. | Формула, примененная для вычисления предельной погрешности определения площади земельного участка, с подставленными значениями и итоговые (вычисленные) значения (ΔP), м ² | $\Delta P = 3,5 \cdot M_t \cdot \sqrt{P_{\text{док}}} = 3,5 \cdot 0,10 \cdot \sqrt{345} = 7$ |
| 4. | Площадь земельного участка согласно сведениям Единого государственного реестра недвижимости ($P_{\text{кад}}$), м ² | 345 |
| 5. | Оценка расхождения P и $P_{\text{кад}}$ ($P - P_{\text{кад}}$), м ² | — |
| 6. | Предельный минимальный и максимальный размеры земельного участка | — |

КАРТА-ПЛАН ТЕРРИТОРИИ

Сведения об уточняемых земельных участках

| 1 | 2 | 3 |
|------|--|----------------------------|
| | (Рмин и Рмакс), м ² | |
| 7. | Вид (виды) разрешенного использования | Для ведения огородничества |
| 7.1. | Дополнительные сведения об использовании земельного участка | — |
| 8. | Кадастровый или иной государственный учетный номер (инвентарный) здания, сооружения, объекта незавершенного строительства, расположенного на земельном участке | — |
| 9. | Сведения о земельных участках (землях общего пользования, территории общего пользования), посредством которых обеспечивается доступ | земли общего пользования |
| 10. | Иные сведения | — |

4. Пояснения к сведениям об уточняемом земельном участке с кадастровым номером 18:25:050010:571 :

1. —

1. Сведения о характерных точках границы уточняемого земельного участка с кадастровым номером 18:25:050010:573 :

Система координат —

Зона № —

| Обозначение характерных точек границ | Координаты, м | | | | Метод определения координат | Формулы, примененные для расчета средней квадратической погрешности определения координат характерных точек границ (M _i), с подставленными в такие формулы значениями и итоговые (вычисленные) значения M _с , м | Описание закрепления точки |
|--------------------------------------|--|---|--|---|-----------------------------|--|----------------------------|
| | содержатся в Едином государственном реестре недвижимости | | определены в результате выполнения комплексных кадастровых работ | | | | |
| | X | Y | X | Y | | | |
| 1 | 2 | 3 | 4 | 5 | 6 | 7 | 8 |
| — | — | — | — | — | — | — | — |

2. Сведения о частях границ уточняемого земельного участка с кадастровым номером 18:25:050010:573 :

| Обозначение части границ | | Горизонтальное проложение (S), м | Описание прохождения части границ | Сведения о согласовании местоположения границ(согласовано/спорное) |
|--------------------------|-------|----------------------------------|-----------------------------------|--|
| от т. | до т. | | | |
| 1 | 2 | 3 | 4 | 5 |
| — | — | — | — | — |

3. Сведения о характеристиках уточняемого земельного участка с кадастровым номером 18:25:050010:573 :

| № п/п | Наименование характеристик земельного участка | Значение характеристики |
|-------|---|-------------------------|
| 1 | 2 | 3 |
| | | |

КАРТА-ПЛАН ТЕРРИТОРИИ

Сведения об уточняемых земельных участках

| 1 | 2 | 3 |
|------|---|--|
| 1. | Адрес земельного участка | — |
| 1.1. | Сведения о местоположении земельного участка (при отсутствии адреса) в структурированном в соответствии с федеральной информационной адресной системой виде | Адрес ориентира: Респ. Удмуртская р-н Ярский п. Яр ул. Больничная, дом 22-1 |
| 1.2. | Дополнительные сведения о местоположении земельного участка | — |
| 2. | Площадь земельного участка \pm величина погрешности определения(вычисления) площади ($P \pm \Delta P$), м ² | — \pm 8 |
| 3. | Формула, примененная для вычисления предельной погрешности определения площади земельного участка, с подставленными значениями и итоговые (вычисленные) значения (ΔP), м ² | $\Delta P = 3,5 \cdot M_t \cdot \sqrt{P_{\text{док}}} = 3,5 \cdot 0,10 \cdot \sqrt{486} = 8$ |
| 4. | Площадь земельного участка согласно сведениям Единого государственного реестра недвижимости ($P_{\text{кад}}$), м ² | 486 |
| 5. | Оценка расхождения P и $P_{\text{кад}}$ ($P - P_{\text{кад}}$), м ² | — |
| 6. | Предельный минимальный и максимальный размеры земельного участка ($P_{\text{мин}}$ и $P_{\text{макс}}$), м ² | — |
| 7. | Вид (виды) разрешенного использования | личное подсобное хозяйство |
| 7.1. | Дополнительные сведения об использовании земельного участка | — |
| 8. | Кадастровый или иной государственный учетный номер (инвентарный) здания, сооружения, объекта незавершенного строительства, расположенного на земельном участке | — |
| 9. | Сведения о земельных участках (землях общего пользования, территории общего пользования), посредством которых обеспечивается доступ | земли общего пользования |
| 10. | Иные сведения | — |

4. Пояснения к сведениям об уточняемом земельном участке с кадастровым номером 18:25:050010:573 :

1. —

1. Сведения о характерных точках границы уточняемого земельного участка с кадастровым номером 18:25:050010:575 :

КАРТА-ПЛАН ТЕРРИТОРИИ

Сведения об уточняемых земельных участках

Система координат —

Зона № —

| Обозначение характерных точек границ | Координаты, м | | | | Метод определения координат | Формулы, примененные для расчета средней квадратической погрешности определения координат характерных точек границ (M_t), с подставленными в такие формулы значениями и итоговые (вычисленные) значения M_t , м | Описание закрепления точки |
|--|--|---|---|---|--------------------------------|--|----------------------------------|
| | содержатся в Едином государственном реестре недвижимости | | определены в результате выполнения комплексных кадастровых работ | | | | |
| | X | Y | X | Y | | | |
| 1 | 2 | 3 | 4 | 5 | 6 | 7 | 8 |
| — | — | — | — | — | — | — | — |

2. Сведения о частях границ уточняемого земельного участка с кадастровым номером 18:25:050010:575 :

| Обозначение части границ | | Горизонтальное проложение (S), м | Описание прохождения части границ | Сведения о согласовании местоположения границ(согласовано/спорное) |
|--------------------------|-------|-------------------------------------|--------------------------------------|---|
| от т. | до т. | | | |
| 1 | 2 | 3 | 4 | 5 |
| — | — | — | — | — |

3. Сведения о характеристиках уточняемого земельного участка с кадастровым номером 18:25:050010:575 :

| № п/п | Наименование характеристик земельного участка | Значение характеристики |
|-------|---|---|
| 1 | 2 | 3 |
| 1. | Адрес земельного участка | — |
| 1.1. | Сведения о местоположении земельного участка (при отсутствии адреса) в структурированном в соответствии с федеральной информационной адресной системой виде | Адрес ориентира: Удмуртская Респ. р. Ярский п. Яр ул. Больничная, дом 22-4 |
| 1.2. | Дополнительные сведения о местоположении земельного участка | — |
| 2. | Площадь земельного участка \pm величина погрешности определения(вычисления) площади ($P \pm \Delta P$), м ² | — \pm 10 |
| 3. | Формула, примененная для вычисления предельной погрешности определения площади земельного участка, с подставленными значениями и итоговые (вычисленные) значения (ΔP), м ² | $\Delta P = 3,5 \cdot M_t \cdot \sqrt{P_{\text{док}}} = 3,5 \cdot 0,10 \cdot \sqrt{823} = 10$ |
| 4. | Площадь земельного участка согласно сведениям Единого государственного реестра недвижимости ($P_{\text{кад}}$), м ² | 823 |
| 5. | Оценка расхождения P и $P_{\text{кад}}$ ($P - P_{\text{кад}}$), м ² | — |
| 6. | Предельный минимальный и максимальный размеры земельного участка | — |

КАРТА-ПЛАН ТЕРРИТОРИИ

Сведения об уточняемых земельных участках

| 1 | 2 | 3 |
|------|--|----------------------------|
| | (Рмин и Рмакс), м ² | |
| 7. | Вид (виды) разрешенного использования | личное подсобное хозяйство |
| 7.1. | Дополнительные сведения об использовании земельного участка | — |
| 8. | Кадастровый или иной государственный учетный номер (инвентарный) здания, сооружения, объекта незавершенного строительства, расположенного на земельном участке | — |
| 9. | Сведения о земельных участках (землях общего пользования, территории общего пользования), посредством которых обеспечивается доступ | земли общего пользования |
| 10. | Иные сведения | — |

4. Пояснения к сведениям об уточняемом земельном участке с кадастровым номером 18:25:050010:575 :

1. —

1. Сведения о характерных точках границы уточняемого земельного участка с кадастровым номером 18:25:050010:577 :

Система координат —

Зона № —

| Обозначение характерных точек границ | Координаты, м | | | | Метод определения координат | Формулы, примененные для расчета средней квадратической погрешности определения координат характерных точек границ (M _i), с подставленными в такие формулы значениями и итоговые (вычисленные) значения M _{ср} , м | Описание закрепления точки |
|--------------------------------------|--|---|--|---|-----------------------------|---|----------------------------|
| | содержатся в Едином государственном реестре недвижимости | | определены в результате выполнения комплексных кадастровых работ | | | | |
| | X | Y | X | Y | | | |
| 1 | 2 | 3 | 4 | 5 | 6 | 7 | 8 |
| — | — | — | — | — | — | — | — |

2. Сведения о частях границ уточняемого земельного участка с кадастровым номером 18:25:050010:577 :

| Обозначение части границ | | Горизонтальное проложение (S), м | Описание прохождения части границ | Сведения о согласовании местоположения границ(согласовано/спорное) |
|--------------------------|-------|----------------------------------|-----------------------------------|--|
| от т. | до т. | | | |
| 1 | 2 | 3 | 4 | 5 |
| — | — | — | — | — |

3. Сведения о характеристиках уточняемого земельного участка с кадастровым номером 18:25:050010:577 :

| № п/п | Наименование характеристик земельного участка | Значение характеристики |
|-------|---|-------------------------|
| 1 | 2 | 3 |
| 1 | 2 | 3 |

КАРТА-ПЛАН ТЕРРИТОРИИ

Сведения об уточняемых земельных участках

| 1 | 2 | 3 |
|------|---|---|
| 1. | Адрес земельного участка | — |
| 1.1. | Сведения о местоположении земельного участка (при отсутствии адреса) в структурированном в соответствии с федеральной информационной адресной системой виде | Удмуртская Республика, Ярский район, поселок Яр, улица Больничная, 26-1 |
| 1.2. | Дополнительные сведения о местоположении земельного участка | — |
| 2. | Площадь земельного участка \pm величина погрешности определения(вычисления) площади ($P \pm \Delta P$), м ² | — \pm 10 |
| 3. | Формула, примененная для вычисления предельной погрешности определения площади земельного участка, с подставленными значениями и итоговые (вычисленные) значения (ΔP), м ² | $\Delta P = 3,5 \cdot M_t \cdot \sqrt{P_{\text{док}}} = 3,5 \cdot 0,10 \cdot \sqrt{740} = 10$ |
| 4. | Площадь земельного участка согласно сведениям Единого государственного реестра недвижимости ($P_{\text{кад}}$), м ² | 740 |
| 5. | Оценка расхождения P и $P_{\text{кад}}$ ($P - P_{\text{кад}}$), м ² | — |
| 6. | Предельный минимальный и максимальный размеры земельного участка ($P_{\text{мин}}$ и $P_{\text{макс}}$), м ² | — |
| 7. | Вид (виды) разрешенного использования | Для ведения личного подсобного хозяйства |
| 7.1. | Дополнительные сведения об использовании земельного участка | — |
| 8. | Кадастровый или иной государственный учетный номер (инвентарный) здания, сооружения, объекта незавершенного строительства, расположенного на земельном участке | — |
| 9. | Сведения о земельных участках (землях общего пользования, территории общего пользования), посредством которых обеспечивается доступ | земли общего пользования |
| 10. | Иные сведения | — |

4. Пояснения к сведениям об уточняемом земельном участке с кадастровым номером 18:25:050010:577 :

1. —

1. Сведения о характерных точках границы уточняемого земельного участка с кадастровым номером 18:25:050010:579 :

КАРТА-ПЛАН ТЕРРИТОРИИ

Сведения об уточняемых земельных участках

Система координат —

Зона № —

| Обозначение характерных точек границ | Координаты, м | | | | Метод определения координат | Формулы, примененные для расчета средней квадратической погрешности определения координат характерных точек границ (M_t), с подставленными в такие формулы значениями и итоговые (вычисленные) значения M_t , м | Описание закрепления точки |
|--|--|---|---|---|--------------------------------|--|----------------------------------|
| | содержатся в Едином государственном реестре недвижимости | | определены в результате выполнения комплексных кадастровых работ | | | | |
| | X | Y | X | Y | | | |
| 1 | 2 | 3 | 4 | 5 | 6 | 7 | 8 |
| — | — | — | — | — | — | — | — |

2. Сведения о частях границ уточняемого земельного участка с кадастровым номером 18:25:050010:579 :

| Обозначение части границ | | Горизонтальное положение (S), м | Описание прохождения части границ | Сведения о согласовании местоположения границ(согласовано/спорное) |
|--------------------------|-------|------------------------------------|--------------------------------------|---|
| от т. | до т. | | | |
| 1 | 2 | 3 | 4 | 5 |
| — | — | — | — | — |

3. Сведения о характеристиках уточняемого земельного участка с кадастровым номером 18:25:050010:579 :

| № п/п | Наименование характеристик земельного участка | Значение характеристики |
|-------|---|--|
| 1 | 2 | 3 |
| 1. | Адрес земельного участка | — |
| 1.1. | Сведения о местоположении земельного участка (при отсутствии адреса) в структурированном в соответствии с федеральной информационной адресной системой виде | Удмуртская Республика, Ярский район, п. Яр, ул. Гагарина, дом 1, квартира 2 |
| 1.2. | Дополнительные сведения о местоположении земельного участка | — |
| 2. | Площадь земельного участка ± величина погрешности определения(вычисления) площади ($P \pm \Delta P$), м ² | —±4 |
| 3. | Формула, примененная для вычисления предельной погрешности определения площади земельного участка, с подставленными значениями и итоговые (вычисленные) значения (ΔP), м ² | $\Delta P = 3,5 \cdot M_t \cdot \sqrt{P_{\text{док}}} = 3,5 \cdot 0,10 \cdot \sqrt{151} = 4$ |
| 4. | Площадь земельного участка согласно сведениям Единого государственного реестра недвижимости ($P_{\text{кад}}$), м ² | 151 |
| 5. | Оценка расхождения P и $P_{\text{кад}}$ ($P - P_{\text{кад}}$), м ² | — |
| 6. | Предельный минимальный и максимальный размеры земельного участка | — |

КАРТА-ПЛАН ТЕРРИТОРИИ

Сведения об уточняемых земельных участках

| 1 | 2 | 3 |
|------|--|----------------------------|
| | (Рмин и Рмакс), м ² | |
| 7. | Вид (виды) разрешенного использования | личное подсобное хозяйство |
| 7.1. | Дополнительные сведения об использовании земельного участка | — |
| 8. | Кадастровый или иной государственный учетный номер (инвентарный) здания, сооружения, объекта незавершенного строительства, расположенного на земельном участке | — |
| 9. | Сведения о земельных участках (землях общего пользования, территории общего пользования), посредством которых обеспечивается доступ | земли общего пользования |
| 10. | Иные сведения | — |

4. Пояснения к сведениям об уточняемом земельном участке с кадастровым номером 18:25:050010:579 :

1. —

1. Сведения о характерных точках границы уточняемого земельного участка с кадастровым номером 18:25:050010:580 :

Система координат —

Зона № —

| Обозначение характерных точек границ | Координаты, м | | | | Метод определения координат | Формулы, примененные для расчета средней квадратической погрешности определения координат характерных точек границ (M _i), с подставленными в такие формулы значениями и итоговые (вычисленные) значения M _{ср} , м | Описание закрепления точки |
|--------------------------------------|--|---|--|---|-----------------------------|---|----------------------------|
| | содержатся в Едином государственном реестре недвижимости | | определены в результате выполнения комплексных кадастровых работ | | | | |
| | X | Y | X | Y | | | |
| 1 | 2 | 3 | 4 | 5 | 6 | 7 | 8 |
| — | — | — | — | — | — | — | — |

2. Сведения о частях границ уточняемого земельного участка с кадастровым номером 18:25:050010:580 :

| Обозначение части границ | | Горизонтальное проложение (S), м | Описание прохождения части границ | Сведения о согласовании местоположения границ(согласовано/спорное) |
|--------------------------|-------|----------------------------------|-----------------------------------|--|
| от т. | до т. | | | |
| 1 | 2 | 3 | 4 | 5 |
| — | — | — | — | — |

3. Сведения о характеристиках уточняемого земельного участка с кадастровым номером 18:25:050010:580 :

| № п/п | Наименование характеристик земельного участка | Значение характеристики |
|-------|---|-------------------------|
| 1 | 2 | 3 |
| 1 | 2 | 3 |

КАРТА-ПЛАН ТЕРРИТОРИИ

Сведения об уточняемых земельных участках

| 1 | 2 | 3 |
|------|---|--|
| 1. | Адрес земельного участка | — |
| 1.1. | Сведения о местоположении земельного участка (при отсутствии адреса) в структурированном в соответствии с федеральной информационной адресной системой виде | Адрес ориентира: Удмуртская Респ.; Ярский район; п. Яр; ул. Гагарина, дом 1-3 |
| 1.2. | Дополнительные сведения о местоположении земельного участка | — |
| 2. | Площадь земельного участка \pm величина погрешности определения(вычисления) площади ($P \pm \Delta P$), м ² | — \pm 5 |
| 3. | Формула, примененная для вычисления предельной погрешности определения площади земельного участка, с подставленными значениями и итоговые (вычисленные) значения (ΔP), м ² | $\Delta P = 3,5 \cdot M_t \cdot \sqrt{P_{\text{ДОК}}} = 3,5 \cdot 0,10 \cdot \sqrt{168} = 5$ |
| 4. | Площадь земельного участка согласно сведениям Единого государственного реестра недвижимости ($P_{\text{кад}}$), м ² | 168 |
| 5. | Оценка расхождения P и $P_{\text{кад}}$ ($P - P_{\text{кад}}$), м ² | — |
| 6. | Предельный минимальный и максимальный размеры земельного участка ($P_{\text{мин}}$ и $P_{\text{макс}}$), м ² | — |
| 7. | Вид (виды) разрешенного использования | личное подсобное хозяйство |
| 7.1. | Дополнительные сведения об использовании земельного участка | — |
| 8. | Кадастровый или иной государственный учетный номер (инвентарный) здания, сооружения, объекта незавершенного строительства, расположенного на земельном участке | — |
| 9. | Сведения о земельных участках (землях общего пользования, территории общего пользования), посредством которых обеспечивается доступ | земли общего пользования |
| 10. | Иные сведения | — |

4. Пояснения к сведениям об уточняемом земельном участке с кадастровым номером 18:25:050010:580 :

1. —

1. Сведения о характерных точках границы уточняемого земельного участка с кадастровым номером 18:25:050010:583 :

КАРТА-ПЛАН ТЕРРИТОРИИ

Сведения об уточняемых земельных участках

| Система координат — | | | | | Зона № — | | |
|--|--|---|---|---|--------------------------------|--|----------------------------------|
| Обозначение характерных точек границ | Координаты, м | | | | Метод определения координат | Формулы, примененные для расчета средней квадратической погрешности определения координат характерных точек границ (M_t), с подставленными в такие формулы значениями и итоговые (вычисленные) значения M_t , м | Описание закрепления точки |
| | содержатся в Едином государственном реестре недвижимости | | определены в результате выполнения комплексных кадастровых работ | | | | |
| | X | Y | X | Y | | | |
| 1 | 2 | 3 | 4 | 5 | 6 | 7 | 8 |
| — | — | — | — | — | — | — | — |

2. Сведения о частях границ уточняемого земельного участка с кадастровым номером 18:25:050010:583 :

| Обозначение части границ | | Горизонтальное положение (S), м | Описание прохождения части границ | Сведения о согласовании местоположения границ(согласовано/спорное) |
|--------------------------|-------|------------------------------------|--------------------------------------|---|
| от т. | до т. | | | |
| 1 | 2 | 3 | 4 | 5 |
| — | — | — | — | — |

3. Сведения о характеристиках уточняемого земельного участка с кадастровым номером 18:25:050010:583 :

| № п/п | Наименование характеристик земельного участка | Значение характеристики |
|-------|---|---|
| 1 | 2 | 3 |
| 1. | Адрес земельного участка | — |
| 1.1. | Сведения о местоположении земельного участка (при отсутствии адреса) в структурированном в соответствии с федеральной информационной адресной системой виде | Удмуртская Республика, Ярский район, п. Яр, ул. Гагарина, дом 1, кв.7 |
| 1.2. | Дополнительные сведения о местоположении земельного участка | — |
| 2. | Площадь земельного участка \pm величина погрешности определения(вычисления) площади ($P \pm \Delta P$), м ² | — \pm 3 |
| 3. | Формула, примененная для вычисления предельной погрешности определения площади земельного участка, с подставленными значениями и итоговые (вычисленные) значения (ΔP), м ² | $\Delta P = 3,5 \cdot M_t \cdot \sqrt{P_{\text{док}}} = 3,5 \cdot 0,10 \cdot \sqrt{71} = 3$ |
| 4. | Площадь земельного участка согласно сведениям Единого государственного реестра недвижимости ($P_{\text{кад}}$), м ² | 71 |
| 5. | Оценка расхождения P и $P_{\text{кад}}$ ($P - P_{\text{кад}}$), м ² | — |
| 6. | Предельный минимальный и максимальный размеры земельного участка | — |

КАРТА-ПЛАН ТЕРРИТОРИИ

Сведения об уточняемых земельных участках

| 1 | 2 | 3 |
|------|--|----------------------------|
| | (Рмин и Рмакс), м ² | |
| 7. | Вид (виды) разрешенного использования | Личное подсобное хозяйство |
| 7.1. | Дополнительные сведения об использовании земельного участка | — |
| 8. | Кадастровый или иной государственный учетный номер (инвентарный) здания, сооружения, объекта незавершенного строительства, расположенного на земельном участке | — |
| 9. | Сведения о земельных участках (землях общего пользования, территории общего пользования), посредством которых обеспечивается доступ | земли общего пользования |
| 10. | Иные сведения | — |

4. Пояснения к сведениям об уточняемом земельном участке с кадастровым номером 18:25:050010:583 :

1. —

1. Сведения о характерных точках границы уточняемого земельного участка с кадастровым номером 18:25:050010:585 :

Система координат —

Зона № —

| Обозначение характерных точек границ | Координаты, м | | | | Метод определения координат | Формулы, примененные для расчета средней квадратической погрешности определения координат характерных точек границ (M _i), с подставленными в такие формулы значениями и итоговые (вычисленные) значения M _с , м | Описание закрепления точки |
|--------------------------------------|--|---|--|---|-----------------------------|--|----------------------------|
| | содержатся в Едином государственном реестре недвижимости | | определены в результате выполнения комплексных кадастровых работ | | | | |
| | X | Y | X | Y | | | |
| 1 | 2 | 3 | 4 | 5 | 6 | 7 | 8 |
| — | — | — | — | — | — | — | — |

2. Сведения о частях границ уточняемого земельного участка с кадастровым номером 18:25:050010:585 :

| Обозначение части границ | | Горизонтальное проложение (S), м | Описание прохождения части границ | Сведения о согласовании местоположения границ(согласовано/спорное) |
|--------------------------|-------|----------------------------------|-----------------------------------|--|
| от т. | до т. | | | |
| 1 | 2 | 3 | 4 | 5 |
| — | — | — | — | — |

3. Сведения о характеристиках уточняемого земельного участка с кадастровым номером 18:25:050010:585 :

| № п/п | Наименование характеристик земельного участка | Значение характеристики |
|-------|---|-------------------------|
| 1 | 2 | 3 |
| | | |

КАРТА-ПЛАН ТЕРРИТОРИИ

Сведения об уточняемых земельных участках

| 1 | 2 | 3 |
|------|---|--|
| 1. | Адрес земельного участка | — |
| 1.1. | Сведения о местоположении земельного участка (при отсутствии адреса) в структурированном в соответствии с федеральной информационной адресной системой виде | Удмуртская Республика, Ярский район, п. Яр, ул. Гагарина, дом 3, квартира 1 |
| 1.2. | Дополнительные сведения о местоположении земельного участка | — |
| 2. | Площадь земельного участка \pm величина погрешности определения(вычисления) площади ($P \pm \Delta P$), м ² | — \pm 4 |
| 3. | Формула, примененная для вычисления предельной погрешности определения площади земельного участка, с подставленными значениями и итоговые (вычисленные) значения (ΔP), м ² | $\Delta P = 3,5 \cdot M_t \cdot \sqrt{P_{\text{док}}} = 3,5 \cdot 0,10 \cdot \sqrt{150} = 4$ |
| 4. | Площадь земельного участка согласно сведениям Единого государственного реестра недвижимости ($P_{\text{кад}}$), м ² | 150 |
| 5. | Оценка расхождения P и $P_{\text{кад}}$ ($P - P_{\text{кад}}$), м ² | — |
| 6. | Предельный минимальный и максимальный размеры земельного участка ($P_{\text{мин}}$ и $P_{\text{макс}}$), м ² | — |
| 7. | Вид (виды) разрешенного использования | личное подсобное хозяйство |
| 7.1. | Дополнительные сведения об использовании земельного участка | — |
| 8. | Кадастровый или иной государственный учетный номер (инвентарный) здания, сооружения, объекта незавершенного строительства, расположенного на земельном участке | — |
| 9. | Сведения о земельных участках (землях общего пользования, территории общего пользования), посредством которых обеспечивается доступ | земли общего пользования |
| 10. | Иные сведения | — |

4. Пояснения к сведениям об уточняемом земельном участке с кадастровым номером 18:25:050010:585 :

1. —

1. Сведения о характерных точках границы уточняемого земельного участка с кадастровым номером 18:25:050010:586 :

КАРТА-ПЛАН ТЕРРИТОРИИ

Сведения об уточняемых земельных участках

| Система координат — | | | | | Зона № — | | |
|--|--|---|---|---|--------------------------------|--|----------------------------------|
| Обозначение характерных точек границ | Координаты, м | | | | Метод определения координат | Формулы, примененные для расчета средней квадратической погрешности определения координат характерных точек границ (M_t), с подставленными в такие формулы значениями и итоговые (вычисленные) значения M_t , м | Описание закрепления точки |
| | содержатся в Едином государственном реестре недвижимости | | определены в результате выполнения комплексных кадастровых работ | | | | |
| | X | Y | X | Y | | | |
| 1 | 2 | 3 | 4 | 5 | 6 | 7 | 8 |
| — | — | — | — | — | — | — | — |

2. Сведения о частях границ уточняемого земельного участка с кадастровым номером 18:25:050010:586 :

| Обозначение части границ | | Горизонтальное положение (S), м | Описание прохождения части границ | Сведения о согласовании местоположения границ(согласовано/спорное) |
|--------------------------|-------|------------------------------------|--------------------------------------|---|
| от т. | до т. | | | |
| 1 | 2 | 3 | 4 | 5 |
| — | — | — | — | — |

3. Сведения о характеристиках уточняемого земельного участка с кадастровым номером 18:25:050010:586 :

| № п/п | Наименование характеристик земельного участка | Значение характеристики |
|-------|---|--|
| 1 | 2 | 3 |
| 1. | Адрес земельного участка | — |
| 1.1. | Сведения о местоположении земельного участка (при отсутствии адреса) в структурированном в соответствии с федеральной информационной адресной системой виде | Удмуртская Республика, Ярский район, п. Яр, ул. Гагарина, 3-2 |
| 1.2. | Дополнительные сведения о местоположении земельного участка | — |
| 2. | Площадь земельного участка ± величина погрешности определения(вычисления) площади ($P \pm \Delta P$), м ² | —±4 |
| 3. | Формула, примененная для вычисления предельной погрешности определения площади земельного участка, с подставленными значениями и итоговые (вычисленные) значения (ΔP), м ² | $\Delta P = 3,5 \cdot M_t \cdot \sqrt{P_{\text{док}}} = 3,5 \cdot 0,10 \cdot \sqrt{149} = 4$ |
| 4. | Площадь земельного участка согласно сведениям Единого государственного реестра недвижимости ($P_{\text{кад}}$), м ² | 149 |
| 5. | Оценка расхождения P и $P_{\text{кад}}$ ($P - P_{\text{кад}}$), м ² | — |
| 6. | Предельный минимальный и максимальный размеры земельного участка | — |

КАРТА-ПЛАН ТЕРРИТОРИИ

Сведения об уточняемых земельных участках

| 1 | 2 | 3 |
|------|--|----------------------------|
| | (Рмин и Рмакс), м ² | |
| 7. | Вид (виды) разрешенного использования | Для ведения огородничества |
| 7.1. | Дополнительные сведения об использовании земельного участка | — |
| 8. | Кадастровый или иной государственный учетный номер (инвентарный) здания, сооружения, объекта незавершенного строительства, расположенного на земельном участке | — |
| 9. | Сведения о земельных участках (землях общего пользования, территории общего пользования), посредством которых обеспечивается доступ | земли общего пользования |
| 10. | Иные сведения | — |

4. Пояснения к сведениям об уточняемом земельном участке с кадастровым номером 18:25:050010:586 :

1. —

1. Сведения о характерных точках границы уточняемого земельного участка с кадастровым номером 18:25:050010:587 :

Система координат —

Зона № —

| Обозначение характерных точек границ | Координаты, м | | | | Метод определения координат | Формулы, примененные для расчета средней квадратической погрешности определения координат характерных точек границ (M _i), с подставленными в такие формулы значениями и итоговые (вычисленные) значения M _{ср} , м | Описание закрепления точки |
|--------------------------------------|--|---|--|---|-----------------------------|---|----------------------------|
| | содержатся в Едином государственном реестре недвижимости | | определены в результате выполнения комплексных кадастровых работ | | | | |
| | X | Y | X | Y | | | |
| 1 | 2 | 3 | 4 | 5 | 6 | 7 | 8 |
| — | — | — | — | — | — | — | — |

2. Сведения о частях границ уточняемого земельного участка с кадастровым номером 18:25:050010:587 :

| Обозначение части границ | | Горизонтальное проложение (S), м | Описание прохождения части границ | Сведения о согласовании местоположения границ(согласовано/спорное) |
|--------------------------|-------|----------------------------------|-----------------------------------|--|
| от т. | до т. | | | |
| 1 | 2 | 3 | 4 | 5 |
| — | — | — | — | — |

3. Сведения о характеристиках уточняемого земельного участка с кадастровым номером 18:25:050010:587 :

| № п/п | Наименование характеристик земельного участка | Значение характеристики |
|-------|---|-------------------------|
| 1 | 2 | 3 |
| 1 | 2 | 3 |

КАРТА-ПЛАН ТЕРРИТОРИИ

Сведения об уточняемых земельных участках

| 1 | 2 | 3 |
|------|---|--|
| 1. | Адрес земельного участка | — |
| 1.1. | Сведения о местоположении земельного участка (при отсутствии адреса) в структурированном в соответствии с федеральной информационной адресной системой виде | Адрес ориентира: Удмуртская Респ.; Ярский район; п. Яр; ул. Гагарина, дом 3-3 |
| 1.2. | Дополнительные сведения о местоположении земельного участка | — |
| 2. | Площадь земельного участка ± величина погрешности определения(вычисления) площади ($P \pm \Delta P$), м ² | —±6 |
| 3. | Формула, примененная для вычисления предельной погрешности определения площади земельного участка, с подставленными значениями и итоговые (вычисленные) значения (ΔP), м ² | $\Delta P = 3,5 \cdot M_t \cdot \sqrt{P_{\text{док}}} = 3,5 \cdot 0,10 \cdot \sqrt{341} = 6$ |
| 4. | Площадь земельного участка согласно сведениям Единого государственного реестра недвижимости ($P_{\text{кад}}$), м ² | 341 |
| 5. | Оценка расхождения P и $P_{\text{кад}}$ ($P - P_{\text{кад}}$), м ² | — |
| 6. | Предельный минимальный и максимальный размеры земельного участка ($P_{\text{мин}}$ и $P_{\text{макс}}$), м ² | — |
| 7. | Вид (виды) разрешенного использования | личное подсобное хозяйство |
| 7.1. | Дополнительные сведения об использовании земельного участка | — |
| 8. | Кадастровый или иной государственный учетный номер (инвентарный) здания, сооружения, объекта незавершенного строительства, расположенного на земельном участке | — |
| 9. | Сведения о земельных участках (землях общего пользования, территории общего пользования), посредством которых обеспечивается доступ | земли общего пользования |
| 10. | Иные сведения | — |

4. Пояснения к сведениям об уточняемом земельном участке с кадастровым номером 18:25:050010:587 :

1. —

1. Сведения о характерных точках границы уточняемого земельного участка с кадастровым номером 18:25:050010:588 :

КАРТА-ПЛАН ТЕРРИТОРИИ

Сведения об уточняемых земельных участках

| Система координат — | | | | | Зона № — | | |
|--|--|---|---|---|--------------------------------|--|----------------------------------|
| Обозначение характерных точек границ | Координаты, м | | | | Метод определения координат | Формулы, примененные для расчета средней квадратической погрешности определения координат характерных точек границ (M_t), с подставленными в такие формулы значениями и итоговые (вычисленные) значения M_t , м | Описание закрепления точки |
| | содержатся в Едином государственном реестре недвижимости | | определены в результате выполнения комплексных кадастровых работ | | | | |
| | X | Y | X | Y | | | |
| 1 | 2 | 3 | 4 | 5 | 6 | 7 | 8 |
| — | — | — | — | — | — | — | — |

2. Сведения о частях границ уточняемого земельного участка с кадастровым номером 18:25:050010:588 :

| Обозначение части границ | | Горизонтальное проложение (S), м | Описание прохождения части границ | Сведения о согласовании местоположения границ(согласовано/спорное) |
|--------------------------|-------|-------------------------------------|--------------------------------------|---|
| от т. | до т. | | | |
| 1 | 2 | 3 | 4 | 5 |
| — | — | — | — | — |

3. Сведения о характеристиках уточняемого земельного участка с кадастровым номером 18:25:050010:588 :

| № п/п | Наименование характеристик земельного участка | Значение характеристики |
|-------|---|--|
| 1 | 2 | 3 |
| 1. | Адрес земельного участка | — |
| 1.1. | Сведения о местоположении земельного участка (при отсутствии адреса) в структурированном в соответствии с федеральной информационной адресной системой виде | Адрес ориентира: Удмуртская Респ.; Ярский район; п. Яр; ул. Гагарина, дом 3-4 |
| 1.2. | Дополнительные сведения о местоположении земельного участка | — |
| 2. | Площадь земельного участка ± величина погрешности определения(вычисления) площади ($P \pm \Delta P$), м ² | —±4 |
| 3. | Формула, примененная для вычисления предельной погрешности определения площади земельного участка, с подставленными значениями и итоговые (вычисленные) значения (ΔP), м ² | $\Delta P = 3,5 \cdot M_t \cdot \sqrt{P_{\text{док}}} = 3,5 \cdot 0,10 \cdot \sqrt{156} = 4$ |
| 4. | Площадь земельного участка согласно сведениям Единого государственного реестра недвижимости ($P_{\text{кад}}$), м ² | 156 |
| 5. | Оценка расхождения P и $P_{\text{кад}}$ ($P - P_{\text{кад}}$), м ² | — |
| 6. | Предельный минимальный и максимальный размеры земельного участка | — |

КАРТА-ПЛАН ТЕРРИТОРИИ

Сведения об уточняемых земельных участках

| 1 | 2 | 3 |
|------|--|----------------------------|
| | (Рмин и Рмакс), м ² | |
| 7. | Вид (виды) разрешенного использования | личное подсобное хозяйство |
| 7.1. | Дополнительные сведения об использовании земельного участка | — |
| 8. | Кадастровый или иной государственный учетный номер (инвентарный) здания, сооружения, объекта незавершенного строительства, расположенного на земельном участке | — |
| 9. | Сведения о земельных участках (землях общего пользования, территории общего пользования), посредством которых обеспечивается доступ | земли общего пользования |
| 10. | Иные сведения | — |

4. Пояснения к сведениям об уточняемом земельном участке с кадастровым номером 18:25:050010:588 :

1. —

1. Сведения о характерных точках границы уточняемого земельного участка с кадастровым номером 18:25:050010:589 :

Система координат —

Зона № —

| Обозначение характерных точек границ | Координаты, м | | | | Метод определения координат | Формулы, примененные для расчета средней квадратической погрешности определения координат характерных точек границ (M _i), с подставленными в такие формулы значениями и итоговые (вычисленные) значения M _с , м | Описание закрепления точки |
|--------------------------------------|--|---|--|---|-----------------------------|--|----------------------------|
| | содержатся в Едином государственном реестре недвижимости | | определены в результате выполнения комплексных кадастровых работ | | | | |
| | X | Y | X | Y | | | |
| 1 | 2 | 3 | 4 | 5 | 6 | 7 | 8 |
| — | — | — | — | — | — | — | — |

2. Сведения о частях границ уточняемого земельного участка с кадастровым номером 18:25:050010:589 :

| Обозначение части границ | | Горизонтальное проложение (S), м | Описание прохождения части границ | Сведения о согласовании местоположения границ(согласовано/спорное) |
|--------------------------|-------|----------------------------------|-----------------------------------|--|
| от т. | до т. | | | |
| 1 | 2 | 3 | 4 | 5 |
| — | — | — | — | — |

3. Сведения о характеристиках уточняемого земельного участка с кадастровым номером 18:25:050010:589 :

| № п/п | Наименование характеристик земельного участка | Значение характеристики |
|-------|---|-------------------------|
| 1 | 2 | 3 |
| 1 | 2 | 3 |

КАРТА-ПЛАН ТЕРРИТОРИИ

Сведения об уточняемых земельных участках

| 1 | 2 | 3 |
|------|---|---|
| 1. | Адрес земельного участка | — |
| 1.1. | Сведения о местоположении земельного участка (при отсутствии адреса) в структурированном в соответствии с федеральной информационной адресной системой виде | Адрес ориентира: Удмуртская Респ.; Ярский район; п. Яр; ул. Гагарина, дом 5-2 |
| 1.2. | Дополнительные сведения о местоположении земельного участка | — |
| 2. | Площадь земельного участка \pm величина погрешности определения (вычисления) площади ($P \pm \Delta P$), м ² | — \pm 10 |
| 3. | Формула, примененная для вычисления предельной погрешности определения площади земельного участка, с подставленными значениями и итоговые (вычисленные) значения (ΔP), м ² | $\Delta P = 3,5 \cdot M_t \cdot \sqrt{P_{\text{док}}} = 3,5 \cdot 0,10 \cdot \sqrt{800} = 10$ |
| 4. | Площадь земельного участка согласно сведениям Единого государственного реестра недвижимости ($P_{\text{кад}}$), м ² | 800 |
| 5. | Оценка расхождения P и $P_{\text{кад}}$ ($P - P_{\text{кад}}$), м ² | — |
| 6. | Предельный минимальный и максимальный размеры земельного участка ($P_{\text{мин}}$ и $P_{\text{макс}}$), м ² | — |
| 7. | Вид (виды) разрешенного использования | индивидуальное жилищное строительство |
| 7.1. | Дополнительные сведения об использовании земельного участка | — |
| 8. | Кадастровый или иной государственный учетный номер (инвентарный) здания, сооружения, объекта незавершенного строительства, расположенного на земельном участке | — |
| 9. | Сведения о земельных участках (землях общего пользования, территории общего пользования), посредством которых обеспечивается доступ | земли общего пользования |
| 10. | Иные сведения | — |

4. Пояснения к сведениям об уточняемом земельном участке с кадастровым номером 18:25:050010:589 :

1. —

1. Сведения о характерных точках границы уточняемого земельного участка с кадастровым номером 18:25:050010:590 :

КАРТА-ПЛАН ТЕРРИТОРИИ

Сведения об уточняемых земельных участках

| Система координат — | | | | | Зона № — | | |
|--|--|---|---|---|--------------------------------|--|----------------------------------|
| Обозначение характерных точек границ | Координаты, м | | | | Метод определения координат | Формулы, примененные для расчета средней квадратической погрешности определения координат характерных точек границ (M_t), с подставленными в такие формулы значениями и итоговые (вычисленные) значения M_t , м | Описание закрепления точки |
| | содержатся в Едином государственном реестре недвижимости | | определены в результате выполнения комплексных кадастровых работ | | | | |
| | X | Y | X | Y | | | |
| 1 | 2 | 3 | 4 | 5 | 6 | 7 | 8 |
| — | — | — | — | — | — | — | — |

2. Сведения о частях границ уточняемого земельного участка с кадастровым номером 18:25:050010:590 :

| Обозначение части границ | | Горизонтальное положение (S), м | Описание прохождения части границ | Сведения о согласовании местоположения границ(согласовано/спорное) |
|--------------------------|-------|------------------------------------|--------------------------------------|---|
| от т. | до т. | | | |
| 1 | 2 | 3 | 4 | 5 |
| — | — | — | — | — |

3. Сведения о характеристиках уточняемого земельного участка с кадастровым номером 18:25:050010:590 :

| № п/п | Наименование характеристик земельного участка | Значение характеристики |
|-------|---|--|
| 1 | 2 | 3 |
| 1. | Адрес земельного участка | — |
| 1.1. | Сведения о местоположении земельного участка (при отсутствии адреса) в структурированном в соответствии с федеральной информационной адресной системой виде | Удмуртская Республика, Ярский район, п. Яр, ул. Гагарина, дом 5, квартира 3 |
| 1.2. | Дополнительные сведения о местоположении земельного участка | — |
| 2. | Площадь земельного участка ± величина погрешности определения(вычисления) площади ($P \pm \Delta P$), м ² | —±6 |
| 3. | Формула, примененная для вычисления предельной погрешности определения площади земельного участка, с подставленными значениями и итоговые (вычисленные) значения (ΔP), м ² | $\Delta P = 3,5 \cdot M_t \cdot \sqrt{P_{\text{док}}} = 3,5 \cdot 0,10 \cdot \sqrt{271} = 6$ |
| 4. | Площадь земельного участка согласно сведениям Единого государственного реестра недвижимости ($P_{\text{кад}}$), м ² | 271 |
| 5. | Оценка расхождения P и $P_{\text{кад}}$ ($P - P_{\text{кад}}$), м ² | — |
| 6. | Предельный минимальный и максимальный размеры земельного участка | — |

КАРТА-ПЛАН ТЕРРИТОРИИ

Сведения об уточняемых земельных участках

| 1 | 2 | 3 |
|------|--|---------------------------------------|
| | (Рмин и Рмакс), м ² | |
| 7. | Вид (виды) разрешенного использования | индивидуальное жилищное строительство |
| 7.1. | Дополнительные сведения об использовании земельного участка | — |
| 8. | Кадастровый или иной государственный учетный номер (инвентарный) здания, сооружения, объекта незавершенного строительства, расположенного на земельном участке | — |
| 9. | Сведения о земельных участках (землях общего пользования, территории общего пользования), посредством которых обеспечивается доступ | земли общего пользования |
| 10. | Иные сведения | — |

4. Пояснения к сведениям об уточняемом земельном участке с кадастровым номером 18:25:050010:590 :

1. —

1. Сведения о характерных точках границы уточняемого земельного участка с кадастровым номером 18:25:050010:591 :

Система координат —

Зона № —

| Обозначение характерных точек границ | Координаты, м | | | | Метод определения координат | Формулы, примененные для расчета средней квадратической погрешности определения координат характерных точек границ (M _i), с подставленными в такие формулы значениями и итоговые (вычисленные) значения M _{ср} , м | Описание закрепления точки |
|--------------------------------------|--|---|--|---|-----------------------------|---|----------------------------|
| | содержатся в Едином государственном реестре недвижимости | | определены в результате выполнения комплексных кадастровых работ | | | | |
| | X | Y | X | Y | | | |
| 1 | 2 | 3 | 4 | 5 | 6 | 7 | 8 |
| — | — | — | — | — | — | — | — |

2. Сведения о частях границ уточняемого земельного участка с кадастровым номером 18:25:050010:591 :

| Обозначение части границ | | Горизонтальное проложение (S), м | Описание прохождения части границ | Сведения о согласовании местоположения границ(согласовано/спорное) |
|--------------------------|-------|----------------------------------|-----------------------------------|--|
| от т. | до т. | | | |
| 1 | 2 | 3 | 4 | 5 |
| — | — | — | — | — |

3. Сведения о характеристиках уточняемого земельного участка с кадастровым номером 18:25:050010:591 :

| № п/п | Наименование характеристик земельного участка | Значение характеристики |
|-------|---|-------------------------|
| 1 | 2 | 3 |
| | | |

КАРТА-ПЛАН ТЕРРИТОРИИ

Сведения об уточняемых земельных участках

| 1 | 2 | 3 |
|------|---|--|
| 1. | Адрес земельного участка | — |
| 1.1. | Сведения о местоположении земельного участка (при отсутствии адреса) в структурированном в соответствии с федеральной информационной адресной системой виде | Адрес ориентира: Удмуртская Респ.; Ярский район; п. Яр; ул. Гагарина, дом 5-4 |
| 1.2. | Дополнительные сведения о местоположении земельного участка | — |
| 2. | Площадь земельного участка \pm величина погрешности определения(вычисления) площади ($P \pm \Delta P$), м ² | — \pm 5 |
| 3. | Формула, примененная для вычисления предельной погрешности определения площади земельного участка, с подставленными значениями и итоговые (вычисленные) значения (ΔP), м ² | $\Delta P = 3,5 \cdot M_t \cdot \sqrt{P_{\text{док}}} = 3,5 \cdot 0,10 \cdot \sqrt{202} = 5$ |
| 4. | Площадь земельного участка согласно сведениям Единого государственного реестра недвижимости ($P_{\text{кад}}$), м ² | 202 |
| 5. | Оценка расхождения P и $P_{\text{кад}}$ ($P - P_{\text{кад}}$), м ² | — |
| 6. | Предельный минимальный и максимальный размеры земельного участка ($P_{\text{мин}}$ и $P_{\text{макс}}$), м ² | — |
| 7. | Вид (виды) разрешенного использования | индивидуальное жилищное строительство |
| 7.1. | Дополнительные сведения об использовании земельного участка | — |
| 8. | Кадастровый или иной государственный учетный номер (инвентарный) здания, сооружения, объекта незавершенного строительства, расположенного на земельном участке | — |
| 9. | Сведения о земельных участках (землях общего пользования, территории общего пользования), посредством которых обеспечивается доступ | земли общего пользования |
| 10. | Иные сведения | — |

4. Пояснения к сведениям об уточняемом земельном участке с кадастровым номером 18:25:050010:591 :

1. —

1. Сведения о характерных точках границы уточняемого земельного участка с кадастровым номером 18:25:050010:592 :

КАРТА-ПЛАН ТЕРРИТОРИИ

Сведения об уточняемых земельных участках

Система координат —

Зона № —

| Обозначение характерных точек границ | Координаты, м | | | | Метод определения координат | Формулы, примененные для расчета средней квадратической погрешности определения координат характерных точек границ (M_t), с подставленными в такие формулы значениями и итоговые (вычисленные) значения M_t , м | Описание закрепления точки |
|--|--|---|---|---|--------------------------------|--|----------------------------------|
| | содержатся в Едином государственном реестре недвижимости | | определены в результате выполнения комплексных кадастровых работ | | | | |
| | X | Y | X | Y | | | |
| 1 | 2 | 3 | 4 | 5 | 6 | 7 | 8 |
| — | — | — | — | — | — | — | — |

2. Сведения о частях границ уточняемого земельного участка с кадастровым номером 18:25:050010:592 :

| Обозначение части границ | | Горизонтальное положение (S), м | Описание прохождения части границ | Сведения о согласовании местоположения границ(согласовано/спорное) |
|--------------------------|-------|------------------------------------|--------------------------------------|---|
| от т. | до т. | | | |
| 1 | 2 | 3 | 4 | 5 |
| — | — | — | — | — |

3. Сведения о характеристиках уточняемого земельного участка с кадастровым номером 18:25:050010:592 :

| № п/п | Наименование характеристик земельного участка | Значение характеристики |
|-------|---|--|
| 1 | 2 | 3 |
| 1. | Адрес земельного участка | Удмуртская Республика, Ярский р-н, п. Яр, ул. Гагарина, д. 7 |
| 1.1. | Сведения о местоположении земельного участка (при отсутствии адреса) в структурированном в соответствии с федеральной информационной адресной системой виде | — |
| 1.2. | Дополнительные сведения о местоположении земельного участка | — |
| 2. | Площадь земельного участка ± величина погрешности определения(вычисления) площади ($P \pm \Delta P$), м ² | —±9 |
| 3. | Формула, примененная для вычисления предельной погрешности определения площади земельного участка, с подставленными значениями и итоговые (вычисленные) значения (ΔP), м ² | $\Delta P = 3,5 \cdot M_t \cdot \sqrt{P_{\text{док}}} = 3,5 \cdot 0,10 \cdot \sqrt{715} = 9$ |
| 4. | Площадь земельного участка согласно сведениям Единого государственного реестра недвижимости ($P_{\text{кад}}$), м ² | 715 |
| 5. | Оценка расхождения P и $P_{\text{кад}}$ ($P - P_{\text{кад}}$), м ² | — |
| 6. | Предельный минимальный и максимальный размеры земельного участка | — |

КАРТА-ПЛАН ТЕРРИТОРИИ

Сведения об уточняемых земельных участках

| 1 | 2 | 3 |
|------|--|---------------------------------------|
| | (Рмин и Рмакс), м ² | |
| 7. | Вид (виды) разрешенного использования | индивидуальное жилищное строительство |
| 7.1. | Дополнительные сведения об использовании земельного участка | — |
| 8. | Кадастровый или иной государственный учетный номер (инвентарный) здания, сооружения, объекта незавершенного строительства, расположенного на земельном участке | — |
| 9. | Сведения о земельных участках (землях общего пользования, территории общего пользования), посредством которых обеспечивается доступ | земли общего пользования |
| 10. | Иные сведения | — |

4. Пояснения к сведениям об уточняемом земельном участке с кадастровым номером 18:25:050010:592 :

1. —

1. Сведения о характерных точках границы уточняемого земельного участка с кадастровым номером 18:25:050010:593 :

Система координат —

Зона № —

| Обозначение характерных точек границ | Координаты, м | | | | Метод определения координат | Формулы, примененные для расчета средней квадратической погрешности определения координат характерных точек границ (M _i), с подставленными в такие формулы значениями и итоговые (вычисленные) значения M _{ср} , м | Описание закрепления точки |
|--------------------------------------|--|---|--|---|-----------------------------|---|----------------------------|
| | содержатся в Едином государственном реестре недвижимости | | определены в результате выполнения комплексных кадастровых работ | | | | |
| | X | Y | X | Y | | | |
| 1 | 2 | 3 | 4 | 5 | 6 | 7 | 8 |
| — | — | — | — | — | — | — | — |

2. Сведения о частях границ уточняемого земельного участка с кадастровым номером 18:25:050010:593 :

| Обозначение части границ | | Горизонтальное проложение (S), м | Описание прохождения части границ | Сведения о согласовании местоположения границ(согласовано/спорное) |
|--------------------------|-------|----------------------------------|-----------------------------------|--|
| от т. | до т. | | | |
| 1 | 2 | 3 | 4 | 5 |
| — | — | — | — | — |

3. Сведения о характеристиках уточняемого земельного участка с кадастровым номером 18:25:050010:593 :

| № п/п | Наименование характеристик земельного участка | Значение характеристики |
|-------|---|-------------------------|
| 1 | 2 | 3 |
| | | |

КАРТА-ПЛАН ТЕРРИТОРИИ

Сведения об уточняемых земельных участках

| 1 | 2 | 3 |
|------|---|--|
| 1. | Адрес земельного участка | — |
| 1.1. | Сведения о местоположении земельного участка (при отсутствии адреса) в структурированном в соответствии с федеральной информационной адресной системой виде | Адрес ориентира: Респ. Удмуртская р-н Ярский п. Яр ул. Гагарина, дом 9 |
| 1.2. | Дополнительные сведения о местоположении земельного участка | — |
| 2. | Площадь земельного участка \pm величина погрешности определения(вычисления) площади ($P \pm \Delta P$), м ² | — \pm 9 |
| 3. | Формула, примененная для вычисления предельной погрешности определения площади земельного участка, с подставленными значениями и итоговые (вычисленные) значения (ΔP), м ² | $\Delta P = 3,5 \cdot M_t \cdot \sqrt{P_{\text{док}}} = 3,5 \cdot 0,10 \cdot \sqrt{676} = 9$ |
| 4. | Площадь земельного участка согласно сведениям Единого государственного реестра недвижимости ($P_{\text{кад}}$), м ² | 676 |
| 5. | Оценка расхождения P и $P_{\text{кад}}$ ($P - P_{\text{кад}}$), м ² | — |
| 6. | Предельный минимальный и максимальный размеры земельного участка ($P_{\text{мин}}$ и $P_{\text{макс}}$), м ² | — |
| 7. | Вид (виды) разрешенного использования | Для ведения личного подсобного хозяйства |
| 7.1. | Дополнительные сведения об использовании земельного участка | — |
| 8. | Кадастровый или иной государственный учетный номер (инвентарный) здания, сооружения, объекта незавершенного строительства, расположенного на земельном участке | — |
| 9. | Сведения о земельных участках (землях общего пользования, территории общего пользования), посредством которых обеспечивается доступ | земли общего пользования |
| 10. | Иные сведения | — |

4. Пояснения к сведениям об уточняемом земельном участке с кадастровым номером 18:25:050010:593 :

1. —

1. Сведения о характерных точках границы уточняемого земельного участка с кадастровым номером 18:25:050010:594 :

КАРТА-ПЛАН ТЕРРИТОРИИ

Сведения об уточняемых земельных участках

| Система координат — | | | | | Зона № — | | |
|--|--|---|---|---|--------------------------------|--|----------------------------------|
| Обозначение характерных точек границ | Координаты, м | | | | Метод определения координат | Формулы, примененные для расчета средней квадратической погрешности определения координат характерных точек границ (M_t), с подставленными в такие формулы значениями и итоговые (вычисленные) значения M_t , м | Описание закрепления точки |
| | содержатся в Едином государственном реестре недвижимости | | определены в результате выполнения комплексных кадастровых работ | | | | |
| | X | Y | X | Y | | | |
| 1 | 2 | 3 | 4 | 5 | 6 | 7 | 8 |
| — | — | — | — | — | — | — | — |

2. Сведения о частях границ уточняемого земельного участка с кадастровым номером 18:25:050010:594 :

| Обозначение части границ | | Горизонтальное положение (S), м | Описание прохождения части границ | Сведения о согласовании местоположения границ(согласовано/спорное) |
|--------------------------|-------|------------------------------------|--------------------------------------|---|
| от т. | до т. | | | |
| 1 | 2 | 3 | 4 | 5 |
| — | — | — | — | — |

3. Сведения о характеристиках уточняемого земельного участка с кадастровым номером 18:25:050010:594 :

| № п/п | Наименование характеристик земельного участка | Значение характеристики |
|-------|--|--|
| 1 | 2 | 3 |
| 1. | Адрес земельного участка | — |
| 1.1. | Сведения о местоположении земельного участка (при отсутствии адреса) в структурированном в соответствии с федеральной информационной адресной системой виде | Удмуртская Республика, Ярский район, п. Яр, ул. Гагарина, дом 11 |
| 1.2. | Дополнительные сведения о местоположении земельного участка | — |
| 2. | Площадь земельного участка \pm величина погрешности определения(вычисления) площади ($P \pm \Delta P$), m^2 | — \pm 9 |
| 3. | Формула, примененная для вычисления предельной погрешности определения площади земельного участка, с подставленными значениями и итоговые (вычисленные) значения (ΔP), m^2 | $\Delta P = 3,5 \cdot M_t \cdot \sqrt{P_{\text{док}}} = 3,5 \cdot 0,10 \cdot \sqrt{704} = 9$ |
| 4. | Площадь земельного участка согласно сведениям Единого государственного реестра недвижимости ($P_{\text{кад}}$), m^2 | 704 |
| 5. | Оценка расхождения P и $P_{\text{кад}}$ ($P - P_{\text{кад}}$), m^2 | — |
| 6. | Предельный минимальный и максимальный размеры земельного участка | — |

КАРТА-ПЛАН ТЕРРИТОРИИ

Сведения об уточняемых земельных участках

| 1 | 2 | 3 |
|------|--|----------------------------|
| | (Рмин и Рмакс), м ² | |
| 7. | Вид (виды) разрешенного использования | Личное подсобное хозяйство |
| 7.1. | Дополнительные сведения об использовании земельного участка | — |
| 8. | Кадастровый или иной государственный учетный номер (инвентарный) здания, сооружения, объекта незавершенного строительства, расположенного на земельном участке | — |
| 9. | Сведения о земельных участках (землях общего пользования, территории общего пользования), посредством которых обеспечивается доступ | земли общего пользования |
| 10. | Иные сведения | — |

4. Пояснения к сведениям об уточняемом земельном участке с кадастровым номером 18:25:050010:594 :

1. —

1. Сведения о характерных точках границы уточняемого земельного участка с кадастровым номером 18:25:050010:596 :

Система координат —

Зона № —

| Обозначение характерных точек границ | Координаты, м | | | | Метод определения координат | Формулы, примененные для расчета средней квадратической погрешности определения координат характерных точек границ (M _i), с подставленными в такие формулы значениями и итоговые (вычисленные) значения M _{ср} , м | Описание закрепления точки |
|--------------------------------------|--|---|--|---|-----------------------------|---|----------------------------|
| | содержатся в Едином государственном реестре недвижимости | | определены в результате выполнения комплексных кадастровых работ | | | | |
| | X | Y | X | Y | | | |
| 1 | 2 | 3 | 4 | 5 | 6 | 7 | 8 |
| — | — | — | — | — | — | — | — |

2. Сведения о частях границ уточняемого земельного участка с кадастровым номером 18:25:050010:596 :

| Обозначение части границ | | Горизонтальное проложение (S), м | Описание прохождения части границ | Сведения о согласовании местоположения границ(согласовано/спорное) |
|--------------------------|-------|----------------------------------|-----------------------------------|--|
| от т. | до т. | | | |
| 1 | 2 | 3 | 4 | 5 |
| — | — | — | — | — |

3. Сведения о характеристиках уточняемого земельного участка с кадастровым номером 18:25:050010:596 :

| № п/п | Наименование характеристик земельного участка | Значение характеристики |
|-------|---|-------------------------|
| 1 | 2 | 3 |
| | | |

КАРТА-ПЛАН ТЕРРИТОРИИ

Сведения об уточняемых земельных участках

| 1 | 2 | 3 |
|------|---|--|
| 1. | Адрес земельного участка | — |
| 1.1. | Сведения о местоположении земельного участка (при отсутствии адреса) в структурированном в соответствии с федеральной информационной адресной системой виде | Удмуртская Республика, Ярский район, п. Яр, ул. Лермонтова, дом 1 |
| 1.2. | Дополнительные сведения о местоположении земельного участка | — |
| 2. | Площадь земельного участка \pm величина погрешности определения(вычисления) площади ($P \pm \Delta P$), м ² | — \pm 9 |
| 3. | Формула, примененная для вычисления предельной погрешности определения площади земельного участка, с подставленными значениями и итоговые (вычисленные) значения (ΔP), м ² | $\Delta P = 3,5 \cdot M_t \cdot \sqrt{P_{\text{ДОК}}} = 3,5 \cdot 0,10 \cdot \sqrt{734} = 9$ |
| 4. | Площадь земельного участка согласно сведениям Единого государственного реестра недвижимости ($P_{\text{кад}}$), м ² | 734 |
| 5. | Оценка расхождения P и $P_{\text{кад}}$ ($P - P_{\text{кад}}$), м ² | — |
| 6. | Предельный минимальный и максимальный размеры земельного участка ($P_{\text{мин}}$ и $P_{\text{макс}}$), м ² | — |
| 7. | Вид (виды) разрешенного использования | индивидуальное жилищное строительство |
| 7.1. | Дополнительные сведения об использовании земельного участка | — |
| 8. | Кадастровый или иной государственный учетный номер (инвентарный) здания, сооружения, объекта незавершенного строительства, расположенного на земельном участке | — |
| 9. | Сведения о земельных участках (землях общего пользования, территории общего пользования), посредством которых обеспечивается доступ | земли общего пользования |
| 10. | Иные сведения | — |

4. Пояснения к сведениям об уточняемом земельном участке с кадастровым номером 18:25:050010:596 :

1. —

1. Сведения о характерных точках границы уточняемого земельного участка с кадастровым номером 18:25:050010:597 :

КАРТА-ПЛАН ТЕРРИТОРИИ

Сведения об уточняемых земельных участках

| Система координат — | | | | | Зона № — | | |
|--|--|---|---|---|--------------------------------|--|----------------------------------|
| Обозначение характерных точек границ | Координаты, м | | | | Метод определения координат | Формулы, примененные для расчета средней квадратической погрешности определения координат характерных точек границ (M_t), с подставленными в такие формулы значениями и итоговые (вычисленные) значения M_t , м | Описание закрепления точки |
| | содержатся в Едином государственном реестре недвижимости | | определены в результате выполнения комплексных кадастровых работ | | | | |
| | X | Y | X | Y | | | |
| 1 | 2 | 3 | 4 | 5 | 6 | 7 | 8 |
| — | — | — | — | — | — | — | — |

2. Сведения о частях границ уточняемого земельного участка с кадастровым номером 18:25:050010:597 :

| Обозначение части границ | | Горизонтальное положение (S), м | Описание прохождения части границ | Сведения о согласовании местоположения границ(согласовано/спорное) |
|--------------------------|-------|------------------------------------|--------------------------------------|---|
| от т. | до т. | | | |
| 1 | 2 | 3 | 4 | 5 |
| — | — | — | — | — |

3. Сведения о характеристиках уточняемого земельного участка с кадастровым номером 18:25:050010:597 :

| № п/п | Наименование характеристик земельного участка | Значение характеристики |
|-------|---|--|
| 1 | 2 | 3 |
| 1. | Адрес земельного участка | — |
| 1.1. | Сведения о местоположении земельного участка (при отсутствии адреса) в структурированном в соответствии с федеральной информационной адресной системой виде | Удмуртская Республика, Ярский район, п. Яр, ул. Лермонтова, дом 2-2 |
| 1.2. | Дополнительные сведения о местоположении земельного участка | — |
| 2. | Площадь земельного участка \pm величина погрешности определения(вычисления) площади ($P \pm \Delta P$), м ² | — \pm 4 |
| 3. | Формула, примененная для вычисления предельной погрешности определения площади земельного участка, с подставленными значениями и итоговые (вычисленные) значения (ΔP), м ² | $\Delta P = 3,5 \cdot M_t \cdot \sqrt{P_{\text{док}}} = 3,5 \cdot 0,10 \cdot \sqrt{106} = 4$ |
| 4. | Площадь земельного участка согласно сведениям Единого государственного реестра недвижимости ($P_{\text{кад}}$), м ² | 106 |
| 5. | Оценка расхождения P и $P_{\text{кад}}$ ($P - P_{\text{кад}}$), м ² | — |
| 6. | Предельный минимальный и максимальный размеры земельного участка | — |

КАРТА-ПЛАН ТЕРРИТОРИИ

Сведения об уточняемых земельных участках

| 1 | 2 | 3 |
|------|--|--|
| | (Рмин и Рмакс), м ² | |
| 7. | Вид (виды) разрешенного использования | Для ведения личного подсобного хозяйства |
| 7.1. | Дополнительные сведения об использовании земельного участка | — |
| 8. | Кадастровый или иной государственный учетный номер (инвентарный) здания, сооружения, объекта незавершенного строительства, расположенного на земельном участке | — |
| 9. | Сведения о земельных участках (землях общего пользования, территории общего пользования), посредством которых обеспечивается доступ | земли общего пользования |
| 10. | Иные сведения | — |

4. Пояснения к сведениям об уточняемом земельном участке с кадастровым номером 18:25:050010:597 :

1. —

1. Сведения о характерных точках границы уточняемого земельного участка с кадастровым номером 18:25:050010:598 :

Система координат —

Зона № —

| Обозначение характерных точек границ | Координаты, м | | | | Метод определения координат | Формулы, примененные для расчета средней квадратической погрешности определения координат характерных точек границ (M _i), с подставленными в такие формулы значениями и итоговые (вычисленные) значения M _с , м | Описание закрепления точки |
|--------------------------------------|--|---|--|---|-----------------------------|--|----------------------------|
| | содержатся в Едином государственном реестре недвижимости | | определены в результате выполнения комплексных кадастровых работ | | | | |
| | X | Y | X | Y | | | |
| 1 | 2 | 3 | 4 | 5 | 6 | 7 | 8 |
| — | — | — | — | — | — | — | — |

2. Сведения о частях границ уточняемого земельного участка с кадастровым номером 18:25:050010:598 :

| Обозначение части границ | | Горизонтальное проложение (S), м | Описание прохождения части границ | Сведения о согласовании местоположения границ(согласовано/спорное) |
|--------------------------|-------|----------------------------------|-----------------------------------|--|
| от т. | до т. | | | |
| 1 | 2 | 3 | 4 | 5 |
| — | — | — | — | — |

3. Сведения о характеристиках уточняемого земельного участка с кадастровым номером 18:25:050010:598 :

| № п/п | Наименование характеристик земельного участка | Значение характеристики |
|-------|---|-------------------------|
| 1 | 2 | 3 |
| | | |

КАРТА-ПЛАН ТЕРРИТОРИИ

Сведения об уточняемых земельных участках

| 1 | 2 | 3 |
|------|---|--|
| 1. | Адрес земельного участка | — |
| 1.1. | Сведения о местоположении земельного участка (при отсутствии адреса) в структурированном в соответствии с федеральной информационной адресной системой виде | Удмуртская Республика, Ярский район, поселок Яр, улица Лермонтова, д. 2, кв. 3 |
| 1.2. | Дополнительные сведения о местоположении земельного участка | — |
| 2. | Площадь земельного участка \pm величина погрешности определения(вычисления) площади ($P \pm \Delta P$), м ² | — ± 5 |
| 3. | Формула, примененная для вычисления предельной погрешности определения площади земельного участка, с подставленными значениями и итоговые (вычисленные) значения (ΔP), м ² | $\Delta P = 3,5 \cdot M_t \cdot \sqrt{P_{\text{док}}} = 3,5 \cdot 0,10 \cdot \sqrt{218} = 5$ |
| 4. | Площадь земельного участка согласно сведениям Единого государственного реестра недвижимости ($P_{\text{кад}}$), м ² | 218 |
| 5. | Оценка расхождения P и $P_{\text{кад}}$ ($P - P_{\text{кад}}$), м ² | — |
| 6. | Предельный минимальный и максимальный размеры земельного участка ($P_{\text{мин}}$ и $P_{\text{макс}}$), м ² | — |
| 7. | Вид (виды) разрешенного использования | личное подсобное хозяйство |
| 7.1. | Дополнительные сведения об использовании земельного участка | — |
| 8. | Кадастровый или иной государственный учетный номер (инвентарный) здания, сооружения, объекта незавершенного строительства, расположенного на земельном участке | — |
| 9. | Сведения о земельных участках (землях общего пользования, территории общего пользования), посредством которых обеспечивается доступ | земли общего пользования |
| 10. | Иные сведения | — |

4. Пояснения к сведениям об уточняемом земельном участке с кадастровым номером 18:25:050010:598 :

1. —

1. Сведения о характерных точках границы уточняемого земельного участка с кадастровым номером 18:25:050010:599 :

КАРТА-ПЛАН ТЕРРИТОРИИ

Сведения об уточняемых земельных участках

| Система координат — | | | | | Зона № — | | |
|--|--|---|---|---|--------------------------------|--|----------------------------------|
| Обозначение характерных точек границ | Координаты, м | | | | Метод определения координат | Формулы, примененные для расчета средней квадратической погрешности определения координат характерных точек границ (M_t), с подставленными в такие формулы значениями и итоговые (вычисленные) значения M_t , м | Описание закрепления точки |
| | содержатся в Едином государственном реестре недвижимости | | определены в результате выполнения комплексных кадастровых работ | | | | |
| | X | Y | X | Y | | | |
| 1 | 2 | 3 | 4 | 5 | 6 | 7 | 8 |
| — | — | — | — | — | — | — | — |

2. Сведения о частях границ уточняемого земельного участка с кадастровым номером 18:25:050010:599 :

| Обозначение части границ | | Горизонтальное проложение (S), м | Описание прохождения части границ | Сведения о согласовании местоположения границ(согласовано/спорное) |
|--------------------------|-------|-------------------------------------|--------------------------------------|---|
| от т. | до т. | | | |
| 1 | 2 | 3 | 4 | 5 |
| — | — | — | — | — |

3. Сведения о характеристиках уточняемого земельного участка с кадастровым номером 18:25:050010:599 :

| № п/п | Наименование характеристик земельного участка | Значение характеристики |
|-------|---|---|
| 1 | 2 | 3 |
| 1. | Адрес земельного участка | — |
| 1.1. | Сведения о местоположении земельного участка (при отсутствии адреса) в структурированном в соответствии с федеральной информационной адресной системой виде | Удмуртская Республика, Ярский район, поселок Яр, улица Лермонтова, д. 2, кв. 1 |
| 1.2. | Дополнительные сведения о местоположении земельного участка | — |
| 2. | Площадь земельного участка \pm величина погрешности определения(вычисления) площади ($P \pm \Delta P$), м ² | — \pm 3 |
| 3. | Формула, примененная для вычисления предельной погрешности определения площади земельного участка, с подставленными значениями и итоговые (вычисленные) значения (ΔP), м ² | $\Delta P = 3,5 \cdot M_t \cdot \sqrt{P_{\text{док}}} = 3,5 \cdot 0,10 \cdot \sqrt{52} = 3$ |
| 4. | Площадь земельного участка согласно сведениям Единого государственного реестра недвижимости ($P_{\text{кад}}$), м ² | 52 |
| 5. | Оценка расхождения P и $P_{\text{кад}}$ ($P - P_{\text{кад}}$), м ² | — |
| 6. | Предельный минимальный и максимальный размеры земельного участка | — |

КАРТА-ПЛАН ТЕРРИТОРИИ

Сведения об уточняемых земельных участках

| 1 | 2 | 3 |
|------|--|----------------------------|
| | (Р _{мин} и Р _{макс}), м ² | |
| 7. | Вид (виды) разрешенного использования | личное подсобное хозяйство |
| 7.1. | Дополнительные сведения об использовании земельного участка | — |
| 8. | Кадастровый или иной государственный учетный номер (инвентарный) здания, сооружения, объекта незавершенного строительства, расположенного на земельном участке | — |
| 9. | Сведения о земельных участках (землях общего пользования, территории общего пользования), посредством которых обеспечивается доступ | земли общего пользования |
| 10. | Иные сведения | — |

4. Пояснения к сведениям об уточняемом земельном участке с кадастровым номером 18:25:050010:599 :

1. —

1. Сведения о характерных точках границы уточняемого земельного участка с кадастровым номером 18:25:050010:601 :

Система координат —

Зона № —

| Обозначение характерных точек границ | Координаты, м | | | | Метод определения координат | Формулы, примененные для расчета средней квадратической погрешности определения координат характерных точек границ (M _i), с подставленными в такие формулы значениями и итоговые (вычисленные) значения M _{ср} , м | Описание закрепления точки |
|--------------------------------------|--|---|--|---|-----------------------------|---|----------------------------|
| | содержатся в Едином государственном реестре недвижимости | | определены в результате выполнения комплексных кадастровых работ | | | | |
| | X | Y | X | Y | | | |
| 1 | 2 | 3 | 4 | 5 | 6 | 7 | 8 |
| — | — | — | — | — | — | — | — |

2. Сведения о частях границ уточняемого земельного участка с кадастровым номером 18:25:050010:601 :

| Обозначение части границ | | Горизонтальное проложение (S), м | Описание прохождения части границ | Сведения о согласовании местоположения границ(согласовано/спорное) |
|--------------------------|-------|----------------------------------|-----------------------------------|--|
| от т. | до т. | | | |
| 1 | 2 | 3 | 4 | 5 |
| — | — | — | — | — |

3. Сведения о характеристиках уточняемого земельного участка с кадастровым номером 18:25:050010:601 :

| № п/п | Наименование характеристик земельного участка | Значение характеристики |
|-------|---|-------------------------|
| 1 | 2 | 3 |
| | | |

КАРТА-ПЛАН ТЕРРИТОРИИ

Сведения об уточняемых земельных участках

| 1 | 2 | 3 |
|------|---|--|
| 1. | Адрес земельного участка | — |
| 1.1. | Сведения о местоположении земельного участка (при отсутствии адреса) в структурированном в соответствии с федеральной информационной адресной системой виде | Удмуртская Республика, Ярский район, п. Яр, ул. Лермонтова, дом 4 |
| 1.2. | Дополнительные сведения о местоположении земельного участка | — |
| 2. | Площадь земельного участка \pm величина погрешности определения (вычисления) площади ($P \pm \Delta P$), м ² | — \pm 11 |
| 3. | Формула, примененная для вычисления предельной погрешности определения площади земельного участка, с подставленными значениями и итоговые (вычисленные) значения (ΔP), м ² | $\Delta P = 3,5 \cdot M_t \cdot \sqrt{P_{\text{док}}} = 3,5 \cdot 0,10 \cdot \sqrt{1017} = 11$ |
| 4. | Площадь земельного участка согласно сведениям Единого государственного реестра недвижимости ($P_{\text{кад}}$), м ² | 1017 |
| 5. | Оценка расхождения P и $P_{\text{кад}}$ ($P - P_{\text{кад}}$), м ² | — |
| 6. | Предельный минимальный и максимальный размеры земельного участка ($P_{\text{мин}}$ и $P_{\text{макс}}$), м ² | — |
| 7. | Вид (виды) разрешенного использования | личное подсобное хозяйство |
| 7.1. | Дополнительные сведения об использовании земельного участка | — |
| 8. | Кадастровый или иной государственный учетный номер (инвентарный) здания, сооружения, объекта незавершенного строительства, расположенного на земельном участке | — |
| 9. | Сведения о земельных участках (землях общего пользования, территории общего пользования), посредством которых обеспечивается доступ | земли общего пользования |
| 10. | Иные сведения | — |

4. Пояснения к сведениям об уточняемом земельном участке с кадастровым номером 18:25:050010:601 :

1. —

1. Сведения о характерных точках границы уточняемого земельного участка с кадастровым номером 18:25:050010:602 :

КАРТА-ПЛАН ТЕРРИТОРИИ

Сведения об уточняемых земельных участках

| Система координат — | | | | | Зона № — | | |
|--|--|---|---|---|--------------------------------|--|----------------------------------|
| Обозначение характерных точек границ | Координаты, м | | | | Метод определения координат | Формулы, примененные для расчета средней квадратической погрешности определения координат характерных точек границ (M_t), с подставленными в такие формулы значениями и итоговые (вычисленные) значения M_t , м | Описание закрепления точки |
| | содержатся в Едином государственном реестре недвижимости | | определены в результате выполнения комплексных кадастровых работ | | | | |
| | X | Y | X | Y | | | |
| 1 | 2 | 3 | 4 | 5 | 6 | 7 | 8 |
| — | — | — | — | — | — | — | — |

2. Сведения о частях границ уточняемого земельного участка с кадастровым номером 18:25:050010:602 :

| Обозначение части границ | | Горизонтальное проложение (S), м | Описание прохождения части границ | Сведения о согласовании местоположения границ(согласовано/спорное) |
|--------------------------|-------|-------------------------------------|--------------------------------------|---|
| от т. | до т. | | | |
| 1 | 2 | 3 | 4 | 5 |
| — | — | — | — | — |

3. Сведения о характеристиках уточняемого земельного участка с кадастровым номером 18:25:050010:602 :

| № п/п | Наименование характеристик земельного участка | Значение характеристики |
|-------|---|--|
| 1 | 2 | 3 |
| 1. | Адрес земельного участка | — |
| 1.1. | Сведения о местоположении земельного участка (при отсутствии адреса) в структурированном в соответствии с федеральной информационной адресной системой виде | Удмуртская Республика, Ярский район, п. Яр, ул. Лермонтова, д. 7, кв. 1. |
| 1.2. | Дополнительные сведения о местоположении земельного участка | — |
| 2. | Площадь земельного участка \pm величина погрешности определения(вычисления) площади ($P \pm \Delta P$), м ² | — \pm 7 |
| 3. | Формула, примененная для вычисления предельной погрешности определения площади земельного участка, с подставленными значениями и итоговые (вычисленные) значения (ΔP), м ² | $\Delta P = 3,5 \cdot M_t \cdot \sqrt{P_{\text{док}}} = 3,5 \cdot 0,10 \cdot \sqrt{448} = 7$ |
| 4. | Площадь земельного участка согласно сведениям Единого государственного реестра недвижимости ($P_{\text{кад}}$), м ² | 448 |
| 5. | Оценка расхождения P и $P_{\text{кад}}$ ($P - P_{\text{кад}}$), м ² | — |
| 6. | Предельный минимальный и максимальный размеры земельного участка | — |

КАРТА-ПЛАН ТЕРРИТОРИИ

Сведения об уточняемых земельных участках

| 1 | 2 | 3 |
|------|--|--|
| | (Рмин и Рмакс), м ² | |
| 7. | Вид (виды) разрешенного использования | Для ведения личного подсобного хозяйства |
| 7.1. | Дополнительные сведения об использовании земельного участка | — |
| 8. | Кадастровый или иной государственный учетный номер (инвентарный) здания, сооружения, объекта незавершенного строительства, расположенного на земельном участке | — |
| 9. | Сведения о земельных участках (землях общего пользования, территории общего пользования), посредством которых обеспечивается доступ | земли общего пользования |
| 10. | Иные сведения | — |

4. Пояснения к сведениям об уточняемом земельном участке с кадастровым номером 18:25:050010:602 :

1. —

1. Сведения о характерных точках границы уточняемого земельного участка с кадастровым номером 18:25:050010:603 :

Система координат —

Зона № —

| Обозначение характерных точек границ | Координаты, м | | | | Метод определения координат | Формулы, примененные для расчета средней квадратической погрешности определения координат характерных точек границ (M _i), с подставленными в такие формулы значениями и итоговые (вычисленные) значения M _{ср} , м | Описание закрепления точки |
|--------------------------------------|--|---|--|---|-----------------------------|---|----------------------------|
| | содержатся в Едином государственном реестре недвижимости | | определены в результате выполнения комплексных кадастровых работ | | | | |
| | X | Y | X | Y | | | |
| 1 | 2 | 3 | 4 | 5 | 6 | 7 | 8 |
| — | — | — | — | — | — | — | — |

2. Сведения о частях границ уточняемого земельного участка с кадастровым номером 18:25:050010:603 :

| Обозначение части границ | | Горизонтальное проложение (S), м | Описание прохождения части границ | Сведения о согласовании местоположения границ(согласовано/спорное) |
|--------------------------|-------|----------------------------------|-----------------------------------|--|
| от т. | до т. | | | |
| 1 | 2 | 3 | 4 | 5 |
| — | — | — | — | — |

3. Сведения о характеристиках уточняемого земельного участка с кадастровым номером 18:25:050010:603 :

| № п/п | Наименование характеристик земельного участка | Значение характеристики |
|-------|---|-------------------------|
| 1 | 2 | 3 |
| | | |

КАРТА-ПЛАН ТЕРРИТОРИИ

Сведения об уточняемых земельных участках

| 1 | 2 | 3 |
|------|---|--|
| 1. | Адрес земельного участка | — |
| 1.1. | Сведения о местоположении земельного участка (при отсутствии адреса) в структурированном в соответствии с федеральной информационной адресной системой виде | Удмуртская Республика, Ярский район, п. Яр, ул. Лермонтова, д. 8 |
| 1.2. | Дополнительные сведения о местоположении земельного участка | — |
| 2. | Площадь земельного участка \pm величина погрешности определения (вычисления) площади ($P \pm \Delta P$), м ² | — \pm 12 |
| 3. | Формула, примененная для вычисления предельной погрешности определения площади земельного участка, с подставленными значениями и итоговые (вычисленные) значения (ΔP), м ² | $\Delta P = 3,5 \cdot M_t \cdot \sqrt{P_{\text{ДОК}}} = 3,5 \cdot 0,10 \cdot \sqrt{1147} = 12$ |
| 4. | Площадь земельного участка согласно сведениям Единого государственного реестра недвижимости ($P_{\text{кад}}$), м ² | 1147 |
| 5. | Оценка расхождения P и $P_{\text{кад}}$ ($P - P_{\text{кад}}$), м ² | — |
| 6. | Предельный минимальный и максимальный размеры земельного участка ($P_{\text{мин}}$ и $P_{\text{макс}}$), м ² | — |
| 7. | Вид (виды) разрешенного использования | личное подсобное хозяйство |
| 7.1. | Дополнительные сведения об использовании земельного участка | — |
| 8. | Кадастровый или иной государственный учетный номер (инвентарный) здания, сооружения, объекта незавершенного строительства, расположенного на земельном участке | — |
| 9. | Сведения о земельных участках (землях общего пользования, территории общего пользования), посредством которых обеспечивается доступ | земли общего пользования |
| 10. | Иные сведения | — |

4. Пояснения к сведениям об уточняемом земельном участке с кадастровым номером 18:25:050010:603 :

1. —

1. Сведения о характерных точках границы уточняемого земельного участка с кадастровым номером 18:25:050010:604 :

КАРТА-ПЛАН ТЕРРИТОРИИ

Сведения об уточняемых земельных участках

| Система координат — | | | | | Зона № — | | |
|--|--|---|---|---|--------------------------------|--|----------------------------------|
| Обозначение характерных точек границ | Координаты, м | | | | Метод определения координат | Формулы, примененные для расчета средней квадратической погрешности определения координат характерных точек границ (M_t), с подставленными в такие формулы значениями и итоговые (вычисленные) значения M_t , м | Описание закрепления точки |
| | содержатся в Едином государственном реестре недвижимости | | определены в результате выполнения комплексных кадастровых работ | | | | |
| | X | Y | X | Y | | | |
| 1 | 2 | 3 | 4 | 5 | 6 | 7 | 8 |
| — | — | — | — | — | — | — | — |

2. Сведения о частях границ уточняемого земельного участка с кадастровым номером 18:25:050010:604 :

| Обозначение части границ | | Горизонтальное проложение (S), м | Описание прохождения части границ | Сведения о согласовании местоположения границ(согласовано/спорное) |
|--------------------------|-------|-------------------------------------|--------------------------------------|---|
| от т. | до т. | | | |
| 1 | 2 | 3 | 4 | 5 |
| — | — | — | — | — |

3. Сведения о характеристиках уточняемого земельного участка с кадастровым номером 18:25:050010:604 :

| № п/п | Наименование характеристик земельного участка | Значение характеристики |
|-------|---|---|
| 1 | 2 | 3 |
| 1. | Адрес земельного участка | — |
| 1.1. | Сведения о местоположении земельного участка (при отсутствии адреса) в структурированном в соответствии с федеральной информационной адресной системой виде | Адрес ориентира: Респ. Удмуртская р-н Ярский п. Яр ул. Лермонтова, дом 9 |
| 1.2. | Дополнительные сведения о местоположении земельного участка | — |
| 2. | Площадь земельного участка ± величина погрешности определения(вычисления) площади ($P \pm \Delta P$), м ² | —±11 |
| 3. | Формула, примененная для вычисления предельной погрешности определения площади земельного участка, с подставленными значениями и итоговые (вычисленные) значения (ΔP), м ² | $\Delta P = 3,5 \cdot M_t \cdot \sqrt{P_{\text{док}}} = 3,5 \cdot 0,10 \cdot \sqrt{995} = 11$ |
| 4. | Площадь земельного участка согласно сведениям Единого государственного реестра недвижимости ($P_{\text{кад}}$), м ² | 995 |
| 5. | Оценка расхождения P и $P_{\text{кад}}$ ($P - P_{\text{кад}}$), м ² | — |
| 6. | Предельный минимальный и максимальный размеры земельного участка | — |

КАРТА-ПЛАН ТЕРРИТОРИИ

Сведения об уточняемых земельных участках

| 1 | 2 | 3 |
|------|--|----------------------------|
| | (Рмин и Рмакс), м ² | |
| 7. | Вид (виды) разрешенного использования | личное подсобное хозяйство |
| 7.1. | Дополнительные сведения об использовании земельного участка | — |
| 8. | Кадастровый или иной государственный учетный номер (инвентарный) здания, сооружения, объекта незавершенного строительства, расположенного на земельном участке | — |
| 9. | Сведения о земельных участках (землях общего пользования, территории общего пользования), посредством которых обеспечивается доступ | земли общего пользования |
| 10. | Иные сведения | — |

4. Пояснения к сведениям об уточняемом земельном участке с кадастровым номером 18:25:050010:604 :

1. —

1. Сведения о характерных точках границы уточняемого земельного участка с кадастровым номером 18:25:050010:605 :

Система координат —

Зона № —

| Обозначение характерных точек границ | Координаты, м | | | | Метод определения координат | Формулы, примененные для расчета средней квадратической погрешности определения координат характерных точек границ (M _i), с подставленными в такие формулы значениями и итоговые (вычисленные) значения M _с , м | Описание закрепления точки |
|--------------------------------------|--|---|--|---|-----------------------------|--|----------------------------|
| | содержатся в Едином государственном реестре недвижимости | | определены в результате выполнения комплексных кадастровых работ | | | | |
| | X | Y | X | Y | | | |
| 1 | 2 | 3 | 4 | 5 | 6 | 7 | 8 |
| — | — | — | — | — | — | — | — |

2. Сведения о частях границ уточняемого земельного участка с кадастровым номером 18:25:050010:605 :

| Обозначение части границ | | Горизонтальное проложение (S), м | Описание прохождения части границ | Сведения о согласовании местоположения границ(согласовано/спорное) |
|--------------------------|-------|----------------------------------|-----------------------------------|--|
| от т. | до т. | | | |
| 1 | 2 | 3 | 4 | 5 |
| — | — | — | — | — |

3. Сведения о характеристиках уточняемого земельного участка с кадастровым номером 18:25:050010:605 :

| № п/п | Наименование характеристик земельного участка | Значение характеристики |
|-------|---|-------------------------|
| 1 | 2 | 3 |
| | | |

КАРТА-ПЛАН ТЕРРИТОРИИ

Сведения об уточняемых земельных участках

| 1 | 2 | 3 |
|------|---|--|
| 1. | Адрес земельного участка | — |
| 1.1. | Сведения о местоположении земельного участка (при отсутствии адреса) в структурированном в соответствии с федеральной информационной адресной системой виде | Удмуртская Республика, Ярский район, п. Яр, ул. Лермонтова, д. 10 |
| 1.2. | Дополнительные сведения о местоположении земельного участка | — |
| 2. | Площадь земельного участка \pm величина погрешности определения (вычисления) площади ($P \pm \Delta P$), м ² | — \pm 12 |
| 3. | Формула, примененная для вычисления предельной погрешности определения площади земельного участка, с подставленными значениями и итоговые (вычисленные) значения (ΔP), м ² | $\Delta P = 3,5 \cdot M_t \cdot \sqrt{P_{\text{док}}} = 3,5 \cdot 0,10 \cdot \sqrt{1243} = 12$ |
| 4. | Площадь земельного участка согласно сведениям Единого государственного реестра недвижимости ($P_{\text{кад}}$), м ² | 1243 |
| 5. | Оценка расхождения P и $P_{\text{кад}}$ ($P - P_{\text{кад}}$), м ² | — |
| 6. | Предельный минимальный и максимальный размеры земельного участка ($P_{\text{мин}}$ и $P_{\text{макс}}$), м ² | — |
| 7. | Вид (виды) разрешенного использования | личное подсобное хозяйство |
| 7.1. | Дополнительные сведения об использовании земельного участка | — |
| 8. | Кадастровый или иной государственный учетный номер (инвентарный) здания, сооружения, объекта незавершенного строительства, расположенного на земельном участке | — |
| 9. | Сведения о земельных участках (землях общего пользования, территории общего пользования), посредством которых обеспечивается доступ | земли общего пользования |
| 10. | Иные сведения | — |

4. Пояснения к сведениям об уточняемом земельном участке с кадастровым номером 18:25:050010:605 :

1. —

1. Сведения о характерных точках границы уточняемого земельного участка с кадастровым номером 18:25:050010:606 :

КАРТА-ПЛАН ТЕРРИТОРИИ

Сведения об уточняемых земельных участках

| Система координат — | | | | | Зона № — | | |
|--|--|---|---|---|--------------------------------|--|----------------------------------|
| Обозначение характерных точек границ | Координаты, м | | | | Метод определения координат | Формулы, примененные для расчета средней квадратической погрешности определения координат характерных точек границ (M_t), с подставленными в такие формулы значениями и итоговые (вычисленные) значения M_t , м | Описание закрепления точки |
| | содержатся в Едином государственном реестре недвижимости | | определены в результате выполнения комплексных кадастровых работ | | | | |
| | X | Y | X | Y | | | |
| 1 | 2 | 3 | 4 | 5 | 6 | 7 | 8 |
| — | — | — | — | — | — | — | — |

2. Сведения о частях границ уточняемого земельного участка с кадастровым номером 18:25:050010:606 :

| Обозначение части границ | | Горизонтальное проложение (S), м | Описание прохождения части границ | Сведения о согласовании местоположения границ(согласовано/спорное) |
|--------------------------|-------|-------------------------------------|--------------------------------------|---|
| от т. | до т. | | | |
| 1 | 2 | 3 | 4 | 5 |
| — | — | — | — | — |

3. Сведения о характеристиках уточняемого земельного участка с кадастровым номером 18:25:050010:606 :

| № п/п | Наименование характеристик земельного участка | Значение характеристики |
|-------|---|---|
| 1 | 2 | 3 |
| 1. | Адрес земельного участка | — |
| 1.1. | Сведения о местоположении земельного участка (при отсутствии адреса) в структурированном в соответствии с федеральной информационной адресной системой виде | Адрес ориентира: Удмуртская Респ.; Ярский район; п. Яр; ул. Лермонтова, дом 11 |
| 1.2. | Дополнительные сведения о местоположении земельного участка | — |
| 2. | Площадь земельного участка ± величина погрешности определения(вычисления) площади ($P \pm \Delta P$), м ² | —±10 |
| 3. | Формула, примененная для вычисления предельной погрешности определения площади земельного участка, с подставленными значениями и итоговые (вычисленные) значения (ΔP), м ² | $\Delta P = 3,5 \cdot M_t \cdot \sqrt{P_{\text{док}}} = 3,5 \cdot 0,10 \cdot \sqrt{875} = 10$ |
| 4. | Площадь земельного участка согласно сведениям Единого государственного реестра недвижимости ($P_{\text{кад}}$), м ² | 875 |
| 5. | Оценка расхождения P и $P_{\text{кад}}$ ($P - P_{\text{кад}}$), м ² | — |
| 6. | Предельный минимальный и максимальный размеры земельного участка | — |

КАРТА-ПЛАН ТЕРРИТОРИИ

Сведения об уточняемых земельных участках

| 1 | 2 | 3 |
|------|--|--------------------------------------|
| | (Рмин и Рмакс), м ² | |
| 7. | Вид (виды) разрешенного использования | ведение личного подсобного хозяйства |
| 7.1. | Дополнительные сведения об использовании земельного участка | — |
| 8. | Кадастровый или иной государственный учетный номер (инвентарный) здания, сооружения, объекта незавершенного строительства, расположенного на земельном участке | — |
| 9. | Сведения о земельных участках (землях общего пользования, территории общего пользования), посредством которых обеспечивается доступ | земли общего пользования |
| 10. | Иные сведения | — |

4. Пояснения к сведениям об уточняемом земельном участке с кадастровым номером 18:25:050010:606 :

1. —

1. Сведения о характерных точках границы уточняемого земельного участка с кадастровым номером 18:25:050010:607 :

Система координат —

Зона № —

| Обозначение характерных точек границ | Координаты, м | | | | Метод определения координат | Формулы, примененные для расчета средней квадратической погрешности определения координат характерных точек границ (M _i), с подставленными в такие формулы значениями и итоговые (вычисленные) значения M _с , м | Описание закрепления точки |
|--------------------------------------|--|---|--|---|-----------------------------|--|----------------------------|
| | содержатся в Едином государственном реестре недвижимости | | определены в результате выполнения комплексных кадастровых работ | | | | |
| | X | Y | X | Y | | | |
| 1 | 2 | 3 | 4 | 5 | 6 | 7 | 8 |
| — | — | — | — | — | — | — | — |

2. Сведения о частях границ уточняемого земельного участка с кадастровым номером 18:25:050010:607 :

| Обозначение части границ | | Горизонтальное проложение (S), м | Описание прохождения части границ | Сведения о согласовании местоположения границ(согласовано/спорное) |
|--------------------------|-------|----------------------------------|-----------------------------------|--|
| от т. | до т. | | | |
| 1 | 2 | 3 | 4 | 5 |
| — | — | — | — | — |

3. Сведения о характеристиках уточняемого земельного участка с кадастровым номером 18:25:050010:607 :

| № п/п | Наименование характеристик земельного участка | Значение характеристики |
|-------|---|-------------------------|
| 1 | 2 | 3 |
| | | |

КАРТА-ПЛАН ТЕРРИТОРИИ

Сведения об уточняемых земельных участках

| 1 | 2 | 3 |
|------|---|--|
| 1. | Адрес земельного участка | — |
| 1.1. | Сведения о местоположении земельного участка (при отсутствии адреса) в структурированном в соответствии с федеральной информационной адресной системой виде | Удмуртская Республика, Ярский район, п. Яр, ул. Лермонтова, д. 12 |
| 1.2. | Дополнительные сведения о местоположении земельного участка | — |
| 2. | Площадь земельного участка \pm величина погрешности определения (вычисления) площади ($P \pm \Delta P$), м ² | — \pm 11 |
| 3. | Формула, примененная для вычисления предельной погрешности определения площади земельного участка, с подставленными значениями и итоговые (вычисленные) значения (ΔP), м ² | $\Delta P = 3,5 \cdot M_t \cdot \sqrt{P_{\text{док}}} = 3,5 \cdot 0,10 \cdot \sqrt{1016} = 11$ |
| 4. | Площадь земельного участка согласно сведениям Единого государственного реестра недвижимости ($P_{\text{кад}}$), м ² | 1016 |
| 5. | Оценка расхождения P и $P_{\text{кад}}$ ($P - P_{\text{кад}}$), м ² | — |
| 6. | Предельный минимальный и максимальный размеры земельного участка ($P_{\text{мин}}$ и $P_{\text{макс}}$), м ² | — |
| 7. | Вид (виды) разрешенного использования | личное подсобное хозяйство |
| 7.1. | Дополнительные сведения об использовании земельного участка | — |
| 8. | Кадастровый или иной государственный учетный номер (инвентарный) здания, сооружения, объекта незавершенного строительства, расположенного на земельном участке | — |
| 9. | Сведения о земельных участках (землях общего пользования, территории общего пользования), посредством которых обеспечивается доступ | земли общего пользования |
| 10. | Иные сведения | — |

4. Пояснения к сведениям об уточняемом земельном участке с кадастровым номером 18:25:050010:607 :

1. —

1. Сведения о характерных точках границы уточняемого земельного участка с кадастровым номером 18:25:050010:608 :

КАРТА-ПЛАН ТЕРРИТОРИИ

Сведения об уточняемых земельных участках

| Система координат — | | | | | Зона № — | | |
|--|--|---|---|---|--------------------------------|--|----------------------------------|
| Обозначение характерных точек границ | Координаты, м | | | | Метод определения координат | Формулы, примененные для расчета средней квадратической погрешности определения координат характерных точек границ (M_t), с подставленными в такие формулы значениями и итоговые (вычисленные) значения M_t , м | Описание закрепления точки |
| | содержатся в Едином государственном реестре недвижимости | | определены в результате выполнения комплексных кадастровых работ | | | | |
| | X | Y | X | Y | | | |
| 1 | 2 | 3 | 4 | 5 | 6 | 7 | 8 |
| — | — | — | — | — | — | — | — |

2. Сведения о частях границ уточняемого земельного участка с кадастровым номером 18:25:050010:608 :

| Обозначение части границ | | Горизонтальное положение (S), м | Описание прохождения части границ | Сведения о согласовании местоположения границ(согласовано/спорное) |
|--------------------------|-------|------------------------------------|--------------------------------------|---|
| от т. | до т. | | | |
| 1 | 2 | 3 | 4 | 5 |
| — | — | — | — | — |

3. Сведения о характеристиках уточняемого земельного участка с кадастровым номером 18:25:050010:608 :

| № п/п | Наименование характеристик земельного участка | Значение характеристики |
|-------|---|---|
| 1 | 2 | 3 |
| 1. | Адрес земельного участка | — |
| 1.1. | Сведения о местоположении земельного участка (при отсутствии адреса) в структурированном в соответствии с федеральной информационной адресной системой виде | Удмуртская Республика, Ярский район, п. Яр ул. Лермонтова, дом 13 |
| 1.2. | Дополнительные сведения о местоположении земельного участка | — |
| 2. | Площадь земельного участка ± величина погрешности определения(вычисления) площади ($P \pm \Delta P$), м ² | —±11 |
| 3. | Формула, примененная для вычисления предельной погрешности определения площади земельного участка, с подставленными значениями и итоговые (вычисленные) значения (ΔP), м ² | $\Delta P = 3,5 \cdot M_t \cdot \sqrt{P_{\text{док}}} = 3,5 \cdot 0,10 \cdot \sqrt{987} = 11$ |
| 4. | Площадь земельного участка согласно сведениям Единого государственного реестра недвижимости ($P_{\text{кад}}$), м ² | 987 |
| 5. | Оценка расхождения P и $P_{\text{кад}}$ ($P - P_{\text{кад}}$), м ² | — |
| 6. | Предельный минимальный и максимальный размеры земельного участка | — |

КАРТА-ПЛАН ТЕРРИТОРИИ

Сведения об уточняемых земельных участках

| 1 | 2 | 3 |
|------|--|---------------------------------------|
| | (Рмин и Рмакс), м ² | |
| 7. | Вид (виды) разрешенного использования | индивидуальное жилищное строительство |
| 7.1. | Дополнительные сведения об использовании земельного участка | — |
| 8. | Кадастровый или иной государственный учетный номер (инвентарный) здания, сооружения, объекта незавершенного строительства, расположенного на земельном участке | — |
| 9. | Сведения о земельных участках (землях общего пользования, территории общего пользования), посредством которых обеспечивается доступ | земли общего пользования |
| 10. | Иные сведения | — |

4. Пояснения к сведениям об уточняемом земельном участке с кадастровым номером 18:25:050010:608 :

1. —

1. Сведения о характерных точках границы уточняемого земельного участка с кадастровым номером 18:25:050010:609 :

Система координат —

Зона № —

| Обозначение характерных точек границ | Координаты, м | | | | Метод определения координат | Формулы, примененные для расчета средней квадратической погрешности определения координат характерных точек границ (M _i), с подставленными в такие формулы значениями и итоговые (вычисленные) значения M _с , м | Описание закрепления точки |
|--------------------------------------|--|---|--|---|-----------------------------|--|----------------------------|
| | содержатся в Едином государственном реестре недвижимости | | определены в результате выполнения комплексных кадастровых работ | | | | |
| | X | Y | X | Y | | | |
| 1 | 2 | 3 | 4 | 5 | 6 | 7 | 8 |
| — | — | — | — | — | — | — | — |

2. Сведения о частях границ уточняемого земельного участка с кадастровым номером 18:25:050010:609 :

| Обозначение части границ | | Горизонтальное проложение (S), м | Описание прохождения части границ | Сведения о согласовании местоположения границ(согласовано/спорное) |
|--------------------------|-------|----------------------------------|-----------------------------------|--|
| от т. | до т. | | | |
| 1 | 2 | 3 | 4 | 5 |
| — | — | — | — | — |

3. Сведения о характеристиках уточняемого земельного участка с кадастровым номером 18:25:050010:609 :

| № п/п | Наименование характеристик земельного участка | Значение характеристики |
|-------|---|-------------------------|
| 1 | 2 | 3 |
| | | |

КАРТА-ПЛАН ТЕРРИТОРИИ

Сведения об уточняемых земельных участках

| 1 | 2 | 3 |
|------|---|--|
| 1. | Адрес земельного участка | — |
| 1.1. | Сведения о местоположении земельного участка (при отсутствии адреса) в структурированном в соответствии с федеральной информационной адресной системой виде | Удмуртская Республика, Ярский район, п. Яр, ул. Лермонтова, дом 14-1 |
| 1.2. | Дополнительные сведения о местоположении земельного участка | — |
| 2. | Площадь земельного участка \pm величина погрешности определения (вычисления) площади ($P \pm \Delta P$), м ² | — \pm 8 |
| 3. | Формула, примененная для вычисления предельной погрешности определения площади земельного участка, с подставленными значениями и итоговые (вычисленные) значения (ΔP), м ² | $\Delta P = 3,5 \cdot M_t \cdot \sqrt{P_{\text{док}}} = 3,5 \cdot 0,10 \cdot \sqrt{522} = 8$ |
| 4. | Площадь земельного участка согласно сведениям Единого государственного реестра недвижимости ($P_{\text{кад}}$), м ² | 522 |
| 5. | Оценка расхождения P и $P_{\text{кад}}$ ($P - P_{\text{кад}}$), м ² | — |
| 6. | Предельный минимальный и максимальный размеры земельного участка ($P_{\text{мин}}$ и $P_{\text{макс}}$), м ² | — |
| 7. | Вид (виды) разрешенного использования | Личное подсобное хозяйство |
| 7.1. | Дополнительные сведения об использовании земельного участка | — |
| 8. | Кадастровый или иной государственный учетный номер (инвентарный) здания, сооружения, объекта незавершенного строительства, расположенного на земельном участке | — |
| 9. | Сведения о земельных участках (землях общего пользования, территории общего пользования), посредством которых обеспечивается доступ | земли общего пользования |
| 10. | Иные сведения | — |

4. Пояснения к сведениям об уточняемом земельном участке с кадастровым номером 18:25:050010:609 :

1. —

1. Сведения о характерных точках границы уточняемого земельного участка с кадастровым номером 18:25:050010:610 :

КАРТА-ПЛАН ТЕРРИТОРИИ

Сведения об уточняемых земельных участках

| Система координат — | | | | | Зона № — | | |
|--|--|---|---|---|--------------------------------|--|----------------------------------|
| Обозначение характерных точек границ | Координаты, м | | | | Метод определения координат | Формулы, примененные для расчета средней квадратической погрешности определения координат характерных точек границ (M_t), с подставленными в такие формулы значениями и итоговые (вычисленные) значения M_t , м | Описание закрепления точки |
| | содержатся в Едином государственном реестре недвижимости | | определены в результате выполнения комплексных кадастровых работ | | | | |
| | X | Y | X | Y | | | |
| 1 | 2 | 3 | 4 | 5 | 6 | 7 | 8 |
| — | — | — | — | — | — | — | — |

2. Сведения о частях границ уточняемого земельного участка с кадастровым номером 18:25:050010:610 :

| Обозначение части границ | | Горизонтальное проложение (S), м | Описание прохождения части границ | Сведения о согласовании местоположения границ(согласовано/спорное) |
|--------------------------|-------|-------------------------------------|--------------------------------------|---|
| от т. | до т. | | | |
| 1 | 2 | 3 | 4 | 5 |
| — | — | — | — | — |

3. Сведения о характеристиках уточняемого земельного участка с кадастровым номером 18:25:050010:610 :

| № п/п | Наименование характеристик земельного участка | Значение характеристики |
|-------|---|--|
| 1 | 2 | 3 |
| 1. | Адрес земельного участка | — |
| 1.1. | Сведения о местоположении земельного участка (при отсутствии адреса) в структурированном в соответствии с федеральной информационной адресной системой виде | Удмуртская Республика, Ярский район, п. Яр, ул. Лермонтова, дом 14-2 |
| 1.2. | Дополнительные сведения о местоположении земельного участка | — |
| 2. | Площадь земельного участка \pm величина погрешности определения(вычисления) площади ($P \pm \Delta P$), м ² | — \pm 9 |
| 3. | Формула, примененная для вычисления предельной погрешности определения площади земельного участка, с подставленными значениями и итоговые (вычисленные) значения (ΔP), м ² | $\Delta P = 3,5 \cdot M_t \cdot \sqrt{P_{\text{док}}} = 3,5 \cdot 0,10 \cdot \sqrt{594} = 9$ |
| 4. | Площадь земельного участка согласно сведениям Единого государственного реестра недвижимости ($P_{\text{кад}}$), м ² | 594 |
| 5. | Оценка расхождения P и $P_{\text{кад}}$ ($P - P_{\text{кад}}$), м ² | — |
| 6. | Предельный минимальный и максимальный размеры земельного участка | — |

КАРТА-ПЛАН ТЕРРИТОРИИ

Сведения об уточняемых земельных участках

| 1 | 2 | 3 |
|------|--|---------------------------------------|
| | (Рмин и Рмакс), м ² | |
| 7. | Вид (виды) разрешенного использования | индивидуальное жилищное строительство |
| 7.1. | Дополнительные сведения об использовании земельного участка | — |
| 8. | Кадастровый или иной государственный учетный номер (инвентарный) здания, сооружения, объекта незавершенного строительства, расположенного на земельном участке | — |
| 9. | Сведения о земельных участках (землях общего пользования, территории общего пользования), посредством которых обеспечивается доступ | земли общего пользования |
| 10. | Иные сведения | — |

4. Пояснения к сведениям об уточняемом земельном участке с кадастровым номером 18:25:050010:610 :

1. —

1. Сведения о характерных точках границы уточняемого земельного участка с кадастровым номером 18:25:050010:611 :

Система координат —

Зона № —

| Обозначение характерных точек границ | Координаты, м | | | | Метод определения координат | Формулы, примененные для расчета средней квадратической погрешности определения координат характерных точек границ (M _i), с подставленными в такие формулы значениями и итоговые (вычисленные) значения M _с , м | Описание закрепления точки |
|--------------------------------------|--|---|--|---|-----------------------------|--|----------------------------|
| | содержатся в Едином государственном реестре недвижимости | | определены в результате выполнения комплексных кадастровых работ | | | | |
| | X | Y | X | Y | | | |
| 1 | 2 | 3 | 4 | 5 | 6 | 7 | 8 |
| — | — | — | — | — | — | — | — |

2. Сведения о частях границ уточняемого земельного участка с кадастровым номером 18:25:050010:611 :

| Обозначение части границ | | Горизонтальное проложение (S), м | Описание прохождения части границ | Сведения о согласовании местоположения границ(согласовано/спорное) |
|--------------------------|-------|----------------------------------|-----------------------------------|--|
| от т. | до т. | | | |
| 1 | 2 | 3 | 4 | 5 |
| — | — | — | — | — |

3. Сведения о характеристиках уточняемого земельного участка с кадастровым номером 18:25:050010:611 :

| № п/п | Наименование характеристик земельного участка | Значение характеристики |
|-------|---|-------------------------|
| 1 | 2 | 3 |
| | | |

КАРТА-ПЛАН ТЕРРИТОРИИ

Сведения об уточняемых земельных участках

| 1 | 2 | 3 |
|------|---|---|
| 1. | Адрес земельного участка | — |
| 1.1. | Сведения о местоположении земельного участка (при отсутствии адреса) в структурированном в соответствии с федеральной информационной адресной системой виде | Удмуртская Республика, Ярский район, п. Яр, ул. Лермонтова, дом 15 |
| 1.2. | Дополнительные сведения о местоположении земельного участка | — |
| 2. | Площадь земельного участка \pm величина погрешности определения (вычисления) площади ($P \pm \Delta P$), м ² | — \pm 11 |
| 3. | Формула, примененная для вычисления предельной погрешности определения площади земельного участка, с подставленными значениями и итоговые (вычисленные) значения (ΔP), м ² | $\Delta P = 3,5 \cdot M_t \cdot \sqrt{P_{\text{док}}} = 3,5 \cdot 0,10 \cdot \sqrt{974} = 11$ |
| 4. | Площадь земельного участка согласно сведениям Единого государственного реестра недвижимости ($P_{\text{кад}}$), м ² | 974 |
| 5. | Оценка расхождения P и $P_{\text{кад}}$ ($P - P_{\text{кад}}$), м ² | — |
| 6. | Предельный минимальный и максимальный размеры земельного участка ($P_{\text{мин}}$ и $P_{\text{макс}}$), м ² | — |
| 7. | Вид (виды) разрешенного использования | Индивидуальное жилищное строительство |
| 7.1. | Дополнительные сведения об использовании земельного участка | — |
| 8. | Кадастровый или иной государственный учетный номер (инвентарный) здания, сооружения, объекта незавершенного строительства, расположенного на земельном участке | — |
| 9. | Сведения о земельных участках (землях общего пользования, территории общего пользования), посредством которых обеспечивается доступ | земли общего пользования |
| 10. | Иные сведения | — |

4. Пояснения к сведениям об уточняемом земельном участке с кадастровым номером 18:25:050010:611 :

1. —

1. Сведения о характерных точках границы уточняемого земельного участка с кадастровым номером 18:25:050010:612 :

КАРТА-ПЛАН ТЕРРИТОРИИ

Сведения об уточняемых земельных участках

| Система координат — | | | | | Зона № — | | |
|--|--|---|---|---|--------------------------------|--|----------------------------------|
| Обозначение характерных точек границ | Координаты, м | | | | Метод определения координат | Формулы, примененные для расчета средней квадратической погрешности определения координат характерных точек границ (M_t), с подставленными в такие формулы значениями и итоговые (вычисленные) значения M_t , м | Описание закрепления точки |
| | содержатся в Едином государственном реестре недвижимости | | определены в результате выполнения комплексных кадастровых работ | | | | |
| | X | Y | X | Y | | | |
| 1 | 2 | 3 | 4 | 5 | 6 | 7 | 8 |
| — | — | — | — | — | — | — | — |

2. Сведения о частях границ уточняемого земельного участка с кадастровым номером 18:25:050010:612 :

| Обозначение части границ | | Горизонтальное проложение (S), м | Описание прохождения части границ | Сведения о согласовании местоположения границ(согласовано/спорное) |
|--------------------------|-------|-------------------------------------|--------------------------------------|---|
| от т. | до т. | | | |
| 1 | 2 | 3 | 4 | 5 |
| — | — | — | — | — |

3. Сведения о характеристиках уточняемого земельного участка с кадастровым номером 18:25:050010:612 :

| № п/п | Наименование характеристик земельного участка | Значение характеристики |
|-------|---|--|
| 1 | 2 | 3 |
| 1. | Адрес земельного участка | — |
| 1.1. | Сведения о местоположении земельного участка (при отсутствии адреса) в структурированном в соответствии с федеральной информационной адресной системой виде | Удмуртская Республика, Ярский район, п. Яр, ул. Лермонтова, дом 16 |
| 1.2. | Дополнительные сведения о местоположении земельного участка | — |
| 2. | Площадь земельного участка \pm величина погрешности определения(вычисления) площади ($P \pm \Delta P$), м ² | — \pm 12 |
| 3. | Формула, примененная для вычисления предельной погрешности определения площади земельного участка, с подставленными значениями и итоговые (вычисленные) значения (ΔP), м ² | $\Delta P = 3,5 \cdot M_t \cdot \sqrt{P_{\text{док}}} = 3,5 \cdot 0,10 \cdot \sqrt{1141} = 12$ |
| 4. | Площадь земельного участка согласно сведениям Единого государственного реестра недвижимости ($P_{\text{кад}}$), м ² | 1141 |
| 5. | Оценка расхождения P и $P_{\text{кад}}$ ($P - P_{\text{кад}}$), м ² | — |
| 6. | Предельный минимальный и максимальный размеры земельного участка | — |

КАРТА-ПЛАН ТЕРРИТОРИИ

Сведения об уточняемых земельных участках

| 1 | 2 | 3 |
|------|--|----------------------------|
| | (Рмин и Рмакс), м ² | |
| 7. | Вид (виды) разрешенного использования | личное подсобное хозяйство |
| 7.1. | Дополнительные сведения об использовании земельного участка | — |
| 8. | Кадастровый или иной государственный учетный номер (инвентарный) здания, сооружения, объекта незавершенного строительства, расположенного на земельном участке | — |
| 9. | Сведения о земельных участках (землях общего пользования, территории общего пользования), посредством которых обеспечивается доступ | земли общего пользования |
| 10. | Иные сведения | — |

4. Пояснения к сведениям об уточняемом земельном участке с кадастровым номером 18:25:050010:612 :

1. —

1. Сведения о характерных точках границы уточняемого земельного участка с кадастровым номером 18:25:050010:613 :

Система координат —

Зона № —

| Обозначение характерных точек границ | Координаты, м | | | | Метод определения координат | Формулы, примененные для расчета средней квадратической погрешности определения координат характерных точек границ (M _i), с подставленными в такие формулы значениями и итоговые (вычисленные) значения M _{ср} , м | Описание закрепления точки |
|--------------------------------------|--|---|--|---|-----------------------------|---|----------------------------|
| | содержатся в Едином государственном реестре недвижимости | | определены в результате выполнения комплексных кадастровых работ | | | | |
| | X | Y | X | Y | | | |
| 1 | 2 | 3 | 4 | 5 | 6 | 7 | 8 |
| — | — | — | — | — | — | — | — |

2. Сведения о частях границ уточняемого земельного участка с кадастровым номером 18:25:050010:613 :

| Обозначение части границ | | Горизонтальное проложение (S), м | Описание прохождения части границ | Сведения о согласовании местоположения границ(согласовано/спорное) |
|--------------------------|-------|----------------------------------|-----------------------------------|--|
| от т. | до т. | | | |
| 1 | 2 | 3 | 4 | 5 |
| — | — | — | — | — |

3. Сведения о характеристиках уточняемого земельного участка с кадастровым номером 18:25:050010:613 :

| № п/п | Наименование характеристик земельного участка | Значение характеристики |
|-------|---|-------------------------|
| 1 | 2 | 3 |
| | | |

КАРТА-ПЛАН ТЕРРИТОРИИ

Сведения об уточняемых земельных участках

| 1 | 2 | 3 |
|------|---|--|
| 1. | Адрес земельного участка | — |
| 1.1. | Сведения о местоположении земельного участка (при отсутствии адреса) в структурированном в соответствии с федеральной информационной адресной системой виде | Удмуртская Республика, Ярский район, п. Яр, ул. Лермонтова, дом 18 |
| 1.2. | Дополнительные сведения о местоположении земельного участка | — |
| 2. | Площадь земельного участка \pm величина погрешности определения (вычисления) площади ($P \pm \Delta P$), м ² | — \pm 11 |
| 3. | Формула, примененная для вычисления предельной погрешности определения площади земельного участка, с подставленными значениями и итоговые (вычисленные) значения (ΔP), м ² | $\Delta P = 3,5 \cdot M_t \cdot \sqrt{P_{\text{док}}} = 3,5 \cdot 0,10 \cdot \sqrt{1067} = 11$ |
| 4. | Площадь земельного участка согласно сведениям Единого государственного реестра недвижимости ($P_{\text{кад}}$), м ² | 1067 |
| 5. | Оценка расхождения P и $P_{\text{кад}}$ ($P - P_{\text{кад}}$), м ² | — |
| 6. | Предельный минимальный и максимальный размеры земельного участка ($P_{\text{мин}}$ и $P_{\text{макс}}$), м ² | — |
| 7. | Вид (виды) разрешенного использования | Для ведения личного подсобного хозяйства |
| 7.1. | Дополнительные сведения об использовании земельного участка | — |
| 8. | Кадастровый или иной государственный учетный номер (инвентарный) здания, сооружения, объекта незавершенного строительства, расположенного на земельном участке | — |
| 9. | Сведения о земельных участках (землях общего пользования, территории общего пользования), посредством которых обеспечивается доступ | земли общего пользования |
| 10. | Иные сведения | — |

4. Пояснения к сведениям об уточняемом земельном участке с кадастровым номером 18:25:050010:613 :

1. —

1. Сведения о характерных точках границы уточняемого земельного участка с кадастровым номером 18:25:050010:614 :

КАРТА-ПЛАН ТЕРРИТОРИИ

Сведения об уточняемых земельных участках

Система координат —

Зона № —

| Обозначение характерных точек границ | Координаты, м | | | | Метод определения координат | Формулы, примененные для расчета средней квадратической погрешности определения координат характерных точек границ (M_t), с подставленными в такие формулы значениями и итоговые (вычисленные) значения M_t , м | Описание закрепления точки |
|--|--|---|---|---|--------------------------------|--|----------------------------------|
| | содержатся в Едином государственном реестре недвижимости | | определены в результате выполнения комплексных кадастровых работ | | | | |
| | X | Y | X | Y | | | |
| 1 | 2 | 3 | 4 | 5 | 6 | 7 | 8 |
| — | — | — | — | — | — | — | — |

2. Сведения о частях границ уточняемого земельного участка с кадастровым номером 18:25:050010:614 :

| Обозначение части границ | | Горизонтальное положение (S), м | Описание прохождения части границ | Сведения о согласовании местоположения границ(согласовано/спорное) |
|--------------------------|-------|------------------------------------|--------------------------------------|---|
| от т. | до т. | | | |
| 1 | 2 | 3 | 4 | 5 |
| — | — | — | — | — |

3. Сведения о характеристиках уточняемого земельного участка с кадастровым номером 18:25:050010:614 :

| № п/п | Наименование характеристик земельного участка | Значение характеристики |
|-------|---|--|
| 1 | 2 | 3 |
| 1. | Адрес земельного участка | — |
| 1.1. | Сведения о местоположении земельного участка (при отсутствии адреса) в структурированном в соответствии с федеральной информационной адресной системой виде | Адрес ориентира: Удмуртская Респ.; Ярский район; п. Яр; ул. Лермонтова, дом 19 |
| 1.2. | Дополнительные сведения о местоположении земельного участка | — |
| 2. | Площадь земельного участка ± величина погрешности определения(вычисления) площади ($P \pm \Delta P$), м ² | —±12 |
| 3. | Формула, примененная для вычисления предельной погрешности определения площади земельного участка, с подставленными значениями и итоговые (вычисленные) значения (ΔP), м ² | $\Delta P = 3,5 \cdot M_t \cdot \sqrt{P_{\text{док}}} = 3,5 \cdot 0,10 \cdot \sqrt{1183} = 12$ |
| 4. | Площадь земельного участка согласно сведениям Единого государственного реестра недвижимости ($P_{\text{кад}}$), м ² | 1183 |
| 5. | Оценка расхождения P и $P_{\text{кад}}$ ($P - P_{\text{кад}}$), м ² | — |
| 6. | Предельный минимальный и максимальный размеры земельного участка | — |

КАРТА-ПЛАН ТЕРРИТОРИИ

Сведения об уточняемых земельных участках

| 1 | 2 | 3 |
|------|--|----------------------------|
| | (Рмин и Рмакс), м ² | |
| 7. | Вид (виды) разрешенного использования | личное подсобное хозяйство |
| 7.1. | Дополнительные сведения об использовании земельного участка | — |
| 8. | Кадастровый или иной государственный учетный номер (инвентарный) здания, сооружения, объекта незавершенного строительства, расположенного на земельном участке | — |
| 9. | Сведения о земельных участках (землях общего пользования, территории общего пользования), посредством которых обеспечивается доступ | земли общего пользования |
| 10. | Иные сведения | — |

4. Пояснения к сведениям об уточняемом земельном участке с кадастровым номером 18:25:050010:614 :

1. —

1. Сведения о характерных точках границы уточняемого земельного участка с кадастровым номером 18:25:050010:615 :

Система координат —

Зона № —

| Обозначение характерных точек границ | Координаты, м | | | | Метод определения координат | Формулы, примененные для расчета средней квадратической погрешности определения координат характерных точек границ (M _i), с подставленными в такие формулы значениями и итоговые (вычисленные) значения M _с , м | Описание закрепления точки |
|--------------------------------------|--|---|--|---|-----------------------------|--|----------------------------|
| | содержатся в Едином государственном реестре недвижимости | | определены в результате выполнения комплексных кадастровых работ | | | | |
| | X | Y | X | Y | | | |
| 1 | 2 | 3 | 4 | 5 | 6 | 7 | 8 |
| — | — | — | — | — | — | — | — |

2. Сведения о частях границ уточняемого земельного участка с кадастровым номером 18:25:050010:615 :

| Обозначение части границ | | Горизонтальное проложение (S), м | Описание прохождения части границ | Сведения о согласовании местоположения границ(согласовано/спорное) |
|--------------------------|-------|----------------------------------|-----------------------------------|--|
| от т. | до т. | | | |
| 1 | 2 | 3 | 4 | 5 |
| — | — | — | — | — |

3. Сведения о характеристиках уточняемого земельного участка с кадастровым номером 18:25:050010:615 :

| № п/п | Наименование характеристик земельного участка | Значение характеристики |
|-------|---|-------------------------|
| 1 | 2 | 3 |
| 1 | 2 | 3 |

КАРТА-ПЛАН ТЕРРИТОРИИ

Сведения об уточняемых земельных участках

| 1 | 2 | 3 |
|------|---|--|
| 1. | Адрес земельного участка | — |
| 1.1. | Сведения о местоположении земельного участка (при отсутствии адреса) в структурированном в соответствии с федеральной информационной адресной системой виде | Удмуртская Республика, Ярский район, п. Яр, ул. Лермонтова, д. 20 |
| 1.2. | Дополнительные сведения о местоположении земельного участка | — |
| 2. | Площадь земельного участка ± величина погрешности определения(вычисления) площади ($P \pm \Delta P$), м ² | —±11 |
| 3. | Формула, примененная для вычисления предельной погрешности определения площади земельного участка, с подставленными значениями и итоговые (вычисленные) значения (ΔP), м ² | $\Delta P = 3,5 \cdot M_t \cdot \sqrt{P_{\text{ДОК}}} = 3,5 \cdot 0,10 \cdot \sqrt{1052} = 11$ |
| 4. | Площадь земельного участка согласно сведениям Единого государственного реестра недвижимости ($P_{\text{кад}}$), м ² | 1052 |
| 5. | Оценка расхождения P и $P_{\text{кад}}$ ($P - P_{\text{кад}}$), м ² | — |
| 6. | Предельный минимальный и максимальный размеры земельного участка ($P_{\text{мин}}$ и $P_{\text{макс}}$), м ² | — |
| 7. | Вид (виды) разрешенного использования | Для ведения личного подсобного хозяйства |
| 7.1. | Дополнительные сведения об использовании земельного участка | — |
| 8. | Кадастровый или иной государственный учетный номер (инвентарный) здания, сооружения, объекта незавершенного строительства, расположенного на земельном участке | — |
| 9. | Сведения о земельных участках (землях общего пользования, территории общего пользования), посредством которых обеспечивается доступ | земли общего пользования |
| 10. | Иные сведения | — |

4. Пояснения к сведениям об уточняемом земельном участке с кадастровым номером 18:25:050010:615 :

1. —

1. Сведения о характерных точках границы уточняемого земельного участка с кадастровым номером 18:25:050010:616 :

КАРТА-ПЛАН ТЕРРИТОРИИ

Сведения об уточняемых земельных участках

| Система координат — | | | | | Зона № — | | |
|--|--|---|---|---|--------------------------------|--|----------------------------------|
| Обозначение характерных точек границ | Координаты, м | | | | Метод определения координат | Формулы, примененные для расчета средней квадратической погрешности определения координат характерных точек границ (M_t), с подставленными в такие формулы значениями и итоговые (вычисленные) значения M_t , м | Описание закрепления точки |
| | содержатся в Едином государственном реестре недвижимости | | определены в результате выполнения комплексных кадастровых работ | | | | |
| | X | Y | X | Y | | | |
| 1 | 2 | 3 | 4 | 5 | 6 | 7 | 8 |
| — | — | — | — | — | — | — | — |

2. Сведения о частях границ уточняемого земельного участка с кадастровым номером 18:25:050010:616 :

| Обозначение части границ | | Горизонтальное положение (S), м | Описание прохождения части границ | Сведения о согласовании местоположения границ(согласовано/спорное) |
|--------------------------|-------|------------------------------------|--------------------------------------|---|
| от т. | до т. | | | |
| 1 | 2 | 3 | 4 | 5 |
| — | — | — | — | — |

3. Сведения о характеристиках уточняемого земельного участка с кадастровым номером 18:25:050010:616 :

| № п/п | Наименование характеристик земельного участка | Значение характеристики |
|-------|---|---|
| 1 | 2 | 3 |
| 1. | Адрес земельного участка | — |
| 1.1. | Сведения о местоположении земельного участка (при отсутствии адреса) в структурированном в соответствии с федеральной информационной адресной системой виде | Адрес ориентира: Удмуртская Респ. р. Ярский п. Яр ул. Логовая, дом 1-4 |
| 1.2. | Дополнительные сведения о местоположении земельного участка | — |
| 2. | Площадь земельного участка \pm величина погрешности определения(вычисления) площади ($P \pm \Delta P$), м ² | — \pm 3 |
| 3. | Формула, примененная для вычисления предельной погрешности определения площади земельного участка, с подставленными значениями и итоговые (вычисленные) значения (ΔP), м ² | $\Delta P = 3,5 \cdot M_t \cdot \sqrt{P_{\text{док}}} = 3,5 \cdot 0,10 \cdot \sqrt{54} = 3$ |
| 4. | Площадь земельного участка согласно сведениям Единого государственного реестра недвижимости ($P_{\text{кад}}$), м ² | 54 |
| 5. | Оценка расхождения P и $P_{\text{кад}}$ ($P - P_{\text{кад}}$), м ² | — |
| 6. | Предельный минимальный и максимальный размеры земельного участка | — |

КАРТА-ПЛАН ТЕРРИТОРИИ

Сведения об уточняемых земельных участках

| 1 | 2 | 3 |
|------|--|---------------------------------------|
| | (Рмин и Рмакс), м ² | |
| 7. | Вид (виды) разрешенного использования | индивидуальное жилищное строительство |
| 7.1. | Дополнительные сведения об использовании земельного участка | — |
| 8. | Кадастровый или иной государственный учетный номер (инвентарный) здания, сооружения, объекта незавершенного строительства, расположенного на земельном участке | — |
| 9. | Сведения о земельных участках (землях общего пользования, территории общего пользования), посредством которых обеспечивается доступ | земли общего пользования |
| 10. | Иные сведения | — |

4. Пояснения к сведениям об уточняемом земельном участке с кадастровым номером 18:25:050010:616 :

1. —

1. Сведения о характерных точках границы уточняемого земельного участка с кадастровым номером 18:25:050010:617 :

Система координат —

Зона № —

| Обозначение характерных точек границ | Координаты, м | | | | Метод определения координат | Формулы, примененные для расчета средней квадратической погрешности определения координат характерных точек границ (M _i), с подставленными в такие формулы значениями и итоговые (вычисленные) значения M _{ср} , м | Описание закрепления точки |
|--------------------------------------|--|---|--|---|-----------------------------|---|----------------------------|
| | содержатся в Едином государственном реестре недвижимости | | определены в результате выполнения комплексных кадастровых работ | | | | |
| | X | Y | X | Y | | | |
| 1 | 2 | 3 | 4 | 5 | 6 | 7 | 8 |
| — | — | — | — | — | — | — | — |

2. Сведения о частях границ уточняемого земельного участка с кадастровым номером 18:25:050010:617 :

| Обозначение части границ | | Горизонтальное проложение (S), м | Описание прохождения части границ | Сведения о согласовании местоположения границ(согласовано/спорное) |
|--------------------------|-------|----------------------------------|-----------------------------------|--|
| от т. | до т. | | | |
| 1 | 2 | 3 | 4 | 5 |
| — | — | — | — | — |

3. Сведения о характеристиках уточняемого земельного участка с кадастровым номером 18:25:050010:617 :

| № п/п | Наименование характеристик земельного участка | Значение характеристики |
|-------|---|-------------------------|
| 1 | 2 | 3 |
| | | |

КАРТА-ПЛАН ТЕРРИТОРИИ

Сведения об уточняемых земельных участках

| 1 | 2 | 3 |
|------|---|--|
| 1. | Адрес земельного участка | — |
| 1.1. | Сведения о местоположении земельного участка (при отсутствии адреса) в структурированном в соответствии с федеральной информационной адресной системой виде | Адрес ориентира: Удмуртская Респ. р. Ярский п. Яр ул. Логовая, дом 1-5 |
| 1.2. | Дополнительные сведения о местоположении земельного участка | — |
| 2. | Площадь земельного участка \pm величина погрешности определения(вычисления) площади ($P \pm \Delta P$), м ² | — \pm 6 |
| 3. | Формула, примененная для вычисления предельной погрешности определения площади земельного участка, с подставленными значениями и итоговые (вычисленные) значения (ΔP), м ² | $\Delta P = 3,5 \cdot M_t \cdot \sqrt{P_{\text{док}}} = 3,5 \cdot 0,10 \cdot \sqrt{312} = 6$ |
| 4. | Площадь земельного участка согласно сведениям Единого государственного реестра недвижимости ($P_{\text{кад}}$), м ² | 312 |
| 5. | Оценка расхождения P и $P_{\text{кад}}$ ($P - P_{\text{кад}}$), м ² | — |
| 6. | Предельный минимальный и максимальный размеры земельного участка ($P_{\text{мин}}$ и $P_{\text{макс}}$), м ² | — |
| 7. | Вид (виды) разрешенного использования | огородничество |
| 7.1. | Дополнительные сведения об использовании земельного участка | — |
| 8. | Кадастровый или иной государственный учетный номер (инвентарный) здания, сооружения, объекта незавершенного строительства, расположенного на земельном участке | — |
| 9. | Сведения о земельных участках (землях общего пользования, территории общего пользования), посредством которых обеспечивается доступ | земли общего пользования |
| 10. | Иные сведения | — |

4. Пояснения к сведениям об уточняемом земельном участке с кадастровым номером 18:25:050010:617 :

1. —

1. Сведения о характерных точках границы уточняемого земельного участка с кадастровым номером 18:25:050010:618 :

КАРТА-ПЛАН ТЕРРИТОРИИ

Сведения об уточняемых земельных участках

Система координат —

Зона № —

| Обозначение характерных точек границ | Координаты, м | | | | Метод определения координат | Формулы, примененные для расчета средней квадратической погрешности определения координат характерных точек границ (M_t), с подставленными в такие формулы значениями и итоговые (вычисленные) значения M_t , м | Описание закрепления точки |
|--|--|---|---|---|--------------------------------|--|----------------------------------|
| | содержатся в Едином государственном реестре недвижимости | | определены в результате выполнения комплексных кадастровых работ | | | | |
| | X | Y | X | Y | | | |
| 1 | 2 | 3 | 4 | 5 | 6 | 7 | 8 |
| — | — | — | — | — | — | — | — |

2. Сведения о частях границ уточняемого земельного участка с кадастровым номером 18:25:050010:618 :

| Обозначение части границ | | Горизонтальное положение (S), м | Описание прохождения части границ | Сведения о согласовании местоположения границ(согласовано/спорное) |
|--------------------------|-------|------------------------------------|--------------------------------------|---|
| от т. | до т. | | | |
| 1 | 2 | 3 | 4 | 5 |
| — | — | — | — | — |

3. Сведения о характеристиках уточняемого земельного участка с кадастровым номером 18:25:050010:618 :

| № п/п | Наименование характеристик земельного участка | Значение характеристики |
|-------|---|--|
| 1 | 2 | 3 |
| 1. | Адрес земельного участка | — |
| 1.1. | Сведения о местоположении земельного участка (при отсутствии адреса) в структурированном в соответствии с федеральной информационной адресной системой виде | Адрес ориентира: Удмуртская Респ. р. Ярский п. Яр ул. Логовая, дом 1-6 |
| 1.2. | Дополнительные сведения о местоположении земельного участка | — |
| 2. | Площадь земельного участка \pm величина погрешности определения(вычисления) площади ($P \pm \Delta P$), м ² | — \pm 4 |
| 3. | Формула, примененная для вычисления предельной погрешности определения площади земельного участка, с подставленными значениями и итоговые (вычисленные) значения (ΔP), м ² | $\Delta P = 3,5 \cdot M_t \cdot \sqrt{P_{\text{док}}} = 3,5 \cdot 0,10 \cdot \sqrt{144} = 4$ |
| 4. | Площадь земельного участка согласно сведениям Единого государственного реестра недвижимости ($P_{\text{кад}}$), м ² | 144 |
| 5. | Оценка расхождения P и $P_{\text{кад}}$ ($P - P_{\text{кад}}$), м ² | — |
| 6. | Предельный минимальный и максимальный размеры земельного участка | — |

КАРТА-ПЛАН ТЕРРИТОРИИ

Сведения об уточняемых земельных участках

| 1 | 2 | 3 |
|------|--|--------------------------|
| | (Рмин и Рмакс), м ² | |
| 7. | Вид (виды) разрешенного использования | огородничество |
| 7.1. | Дополнительные сведения об использовании земельного участка | — |
| 8. | Кадастровый или иной государственный учетный номер (инвентарный) здания, сооружения, объекта незавершенного строительства, расположенного на земельном участке | — |
| 9. | Сведения о земельных участках (землях общего пользования, территории общего пользования), посредством которых обеспечивается доступ | земли общего пользования |
| 10. | Иные сведения | — |

4. Пояснения к сведениям об уточняемом земельном участке с кадастровым номером 18:25:050010:618 :

1. —

1. Сведения о характерных точках границы уточняемого земельного участка с кадастровым номером 18:25:050010:619 :

Система координат —

Зона № —

| Обозначение характерных точек границ | Координаты, м | | | | Метод определения координат | Формулы, примененные для расчета средней квадратической погрешности определения координат характерных точек границ (M _i), с подставленными в такие формулы значениями и итоговые (вычисленные) значения M _{ср} , м | Описание закрепления точки |
|--------------------------------------|--|---|--|---|-----------------------------|---|----------------------------|
| | содержатся в Едином государственном реестре недвижимости | | определены в результате выполнения комплексных кадастровых работ | | | | |
| | X | Y | X | Y | | | |
| 1 | 2 | 3 | 4 | 5 | 6 | 7 | 8 |
| — | — | — | — | — | — | — | — |

2. Сведения о частях границ уточняемого земельного участка с кадастровым номером 18:25:050010:619 :

| Обозначение части границ | | Горизонтальное проложение (S), м | Описание прохождения части границ | Сведения о согласовании местоположения границ(согласовано/спорное) |
|--------------------------|-------|----------------------------------|-----------------------------------|--|
| от т. | до т. | | | |
| 1 | 2 | 3 | 4 | 5 |
| — | — | — | — | — |

3. Сведения о характеристиках уточняемого земельного участка с кадастровым номером 18:25:050010:619 :

| № п/п | Наименование характеристик земельного участка | Значение характеристики |
|-------|---|-------------------------|
| 1 | 2 | 3 |
| | | |

КАРТА-ПЛАН ТЕРРИТОРИИ

Сведения об уточняемых земельных участках

| 1 | 2 | 3 |
|------|---|---|
| 1. | Адрес земельного участка | — |
| 1.1. | Сведения о местоположении земельного участка (при отсутствии адреса) в структурированном в соответствии с федеральной информационной адресной системой виде | Адрес ориентира: Удмуртская Респ. р. Ярский п. Яр ул. Логовая, дом 1-7 |
| 1.2. | Дополнительные сведения о местоположении земельного участка | — |
| 2. | Площадь земельного участка \pm величина погрешности определения(вычисления) площади ($P \pm \Delta P$), м ² | — \pm 3 |
| 3. | Формула, примененная для вычисления предельной погрешности определения площади земельного участка, с подставленными значениями и итоговые (вычисленные) значения (ΔP), м ² | $\Delta P = 3,5 \cdot M_t \cdot \sqrt{P_{\text{док}}} = 3,5 \cdot 0,10 \cdot \sqrt{54} = 3$ |
| 4. | Площадь земельного участка согласно сведениям Единого государственного реестра недвижимости ($P_{\text{кад}}$), м ² | 54 |
| 5. | Оценка расхождения P и $P_{\text{кад}}$ ($P - P_{\text{кад}}$), м ² | — |
| 6. | Предельный минимальный и максимальный размеры земельного участка ($P_{\text{мин}}$ и $P_{\text{макс}}$), м ² | — |
| 7. | Вид (виды) разрешенного использования | индивидуальное жилищное строительство |
| 7.1. | Дополнительные сведения об использовании земельного участка | — |
| 8. | Кадастровый или иной государственный учетный номер (инвентарный) здания, сооружения, объекта незавершенного строительства, расположенного на земельном участке | — |
| 9. | Сведения о земельных участках (землях общего пользования, территории общего пользования), посредством которых обеспечивается доступ | земли общего пользования |
| 10. | Иные сведения | — |

4. Пояснения к сведениям об уточняемом земельном участке с кадастровым номером 18:25:050010:619 :

1. —

1. Сведения о характерных точках границы уточняемого земельного участка с кадастровым номером 18:25:050010:620 :

КАРТА-ПЛАН ТЕРРИТОРИИ

Сведения об уточняемых земельных участках

| Система координат — | | | | | Зона № — | | |
|--|--|---|---|---|--------------------------------|--|----------------------------------|
| Обозначение характерных точек границ | Координаты, м | | | | Метод определения координат | Формулы, примененные для расчета средней квадратической погрешности определения координат характерных точек границ (M_t), с подставленными в такие формулы значениями и итоговые (вычисленные) значения M_t , м | Описание закрепления точки |
| | содержатся в Едином государственном реестре недвижимости | | определены в результате выполнения комплексных кадастровых работ | | | | |
| | X | Y | X | Y | | | |
| 1 | 2 | 3 | 4 | 5 | 6 | 7 | 8 |
| — | — | — | — | — | — | — | — |

2. Сведения о частях границ уточняемого земельного участка с кадастровым номером 18:25:050010:620 :

| Обозначение части границ | | Горизонтальное проложение (S), м | Описание прохождения части границ | Сведения о согласовании местоположения границ(согласовано/спорное) |
|--------------------------|-------|-------------------------------------|--------------------------------------|---|
| от т. | до т. | | | |
| 1 | 2 | 3 | 4 | 5 |
| — | — | — | — | — |

3. Сведения о характеристиках уточняемого земельного участка с кадастровым номером 18:25:050010:620 :

| № п/п | Наименование характеристик земельного участка | Значение характеристики |
|-------|---|---|
| 1 | 2 | 3 |
| 1. | Адрес земельного участка | — |
| 1.1. | Сведения о местоположении земельного участка (при отсутствии адреса) в структурированном в соответствии с федеральной информационной адресной системой виде | Адрес ориентира: Удмуртская Респ. р. Ярский п. Яр ул. Логовая, дом 1-8 |
| 1.2. | Дополнительные сведения о местоположении земельного участка | — |
| 2. | Площадь земельного участка \pm величина погрешности определения(вычисления) площади ($P \pm \Delta P$), м ² | — \pm 3 |
| 3. | Формула, примененная для вычисления предельной погрешности определения площади земельного участка, с подставленными значениями и итоговые (вычисленные) значения (ΔP), м ² | $\Delta P = 3,5 \cdot M_t \cdot \sqrt{P_{\text{док}}} = 3,5 \cdot 0,10 \cdot \sqrt{54} = 3$ |
| 4. | Площадь земельного участка согласно сведениям Единого государственного реестра недвижимости ($P_{\text{кад}}$), м ² | 54 |
| 5. | Оценка расхождения P и $P_{\text{кад}}$ ($P - P_{\text{кад}}$), м ² | — |
| 6. | Предельный минимальный и максимальный размеры земельного участка | — |

КАРТА-ПЛАН ТЕРРИТОРИИ

Сведения об уточняемых земельных участках

| 1 | 2 | 3 |
|------|--|---------------------------------------|
| | (Рмин и Рмакс), м ² | |
| 7. | Вид (виды) разрешенного использования | индивидуальное жилищное строительство |
| 7.1. | Дополнительные сведения об использовании земельного участка | — |
| 8. | Кадастровый или иной государственный учетный номер (инвентарный) здания, сооружения, объекта незавершенного строительства, расположенного на земельном участке | — |
| 9. | Сведения о земельных участках (землях общего пользования, территории общего пользования), посредством которых обеспечивается доступ | земли общего пользования |
| 10. | Иные сведения | — |

4. Пояснения к сведениям об уточняемом земельном участке с кадастровым номером 18:25:050010:620 :

1. —

1. Сведения о характерных точках границы уточняемого земельного участка с кадастровым номером 18:25:050010:621 :

Система координат —

Зона № —

| Обозначение характерных точек границ | Координаты, м | | | | Метод определения координат | Формулы, примененные для расчета средней квадратической погрешности определения координат характерных точек границ (M _i), с подставленными в такие формулы значениями и итоговые (вычисленные) значения M _с , м | Описание закрепления точки |
|--------------------------------------|--|---|--|---|-----------------------------|--|----------------------------|
| | содержатся в Едином государственном реестре недвижимости | | определены в результате выполнения комплексных кадастровых работ | | | | |
| | X | Y | X | Y | | | |
| 1 | 2 | 3 | 4 | 5 | 6 | 7 | 8 |
| — | — | — | — | — | — | — | — |

2. Сведения о частях границ уточняемого земельного участка с кадастровым номером 18:25:050010:621 :

| Обозначение части границ | | Горизонтальное проложение (S), м | Описание прохождения части границ | Сведения о согласовании местоположения границ(согласовано/спорное) |
|--------------------------|-------|----------------------------------|-----------------------------------|--|
| от т. | до т. | | | |
| 1 | 2 | 3 | 4 | 5 |
| — | — | — | — | — |

3. Сведения о характеристиках уточняемого земельного участка с кадастровым номером 18:25:050010:621 :

| № п/п | Наименование характеристик земельного участка | Значение характеристики |
|-------|---|-------------------------|
| 1 | 2 | 3 |
| | | |

КАРТА-ПЛАН ТЕРРИТОРИИ

Сведения об уточняемых земельных участках

| 1 | 2 | 3 |
|------|---|--|
| 1. | Адрес земельного участка | — |
| 1.1. | Сведения о местоположении земельного участка (при отсутствии адреса) в структурированном в соответствии с федеральной информационной адресной системой виде | Адрес ориентира: Удмуртская Респ. р. Ярский п. Яр ул. Логовая, дом 1-2 |
| 1.2. | Дополнительные сведения о местоположении земельного участка | — |
| 2. | Площадь земельного участка \pm величина погрешности определения(вычисления) площади ($P \pm \Delta P$), м ² | — ± 8 |
| 3. | Формула, примененная для вычисления предельной погрешности определения площади земельного участка, с подставленными значениями и итоговые (вычисленные) значения (ΔP), м ² | $\Delta P = 3,5 \cdot M_t \cdot \sqrt{P_{\text{док}}} = 3,5 \cdot 0,10 \cdot \sqrt{562} = 8$ |
| 4. | Площадь земельного участка согласно сведениям Единого государственного реестра недвижимости ($P_{\text{кад}}$), м ² | 562 |
| 5. | Оценка расхождения P и $P_{\text{кад}}$ ($P - P_{\text{кад}}$), м ² | — |
| 6. | Предельный минимальный и максимальный размеры земельного участка ($P_{\text{мин}}$ и $P_{\text{макс}}$), м ² | — |
| 7. | Вид (виды) разрешенного использования | личное подсобное хозяйство |
| 7.1. | Дополнительные сведения об использовании земельного участка | — |
| 8. | Кадастровый или иной государственный учетный номер (инвентарный) здания, сооружения, объекта незавершенного строительства, расположенного на земельном участке | — |
| 9. | Сведения о земельных участках (землях общего пользования, территории общего пользования), посредством которых обеспечивается доступ | земли общего пользования |
| 10. | Иные сведения | — |

4. Пояснения к сведениям об уточняемом земельном участке с кадастровым номером 18:25:050010:621 :

1. —

1. Сведения о характерных точках границы уточняемого земельного участка с кадастровым номером 18:25:050010:622 :

КАРТА-ПЛАН ТЕРРИТОРИИ

Сведения об уточняемых земельных участках

| Система координат — | | | | | Зона № — | | |
|--|--|---|---|---|--------------------------------|--|----------------------------------|
| Обозначение характерных точек границ | Координаты, м | | | | Метод определения координат | Формулы, примененные для расчета средней квадратической погрешности определения координат характерных точек границ (M_t), с подставленными в такие формулы значениями и итоговые (вычисленные) значения M_t , м | Описание закрепления точки |
| | содержатся в Едином государственном реестре недвижимости | | определены в результате выполнения комплексных кадастровых работ | | | | |
| | X | Y | X | Y | | | |
| 1 | 2 | 3 | 4 | 5 | 6 | 7 | 8 |
| — | — | — | — | — | — | — | — |

2. Сведения о частях границ уточняемого земельного участка с кадастровым номером 18:25:050010:622 :

| Обозначение части границ | | Горизонтальное положение (S), м | Описание прохождения части границ | Сведения о согласовании местоположения границ(согласовано/спорное) |
|--------------------------|-------|------------------------------------|--------------------------------------|---|
| от т. | до т. | | | |
| 1 | 2 | 3 | 4 | 5 |
| — | — | — | — | — |

3. Сведения о характеристиках уточняемого земельного участка с кадастровым номером 18:25:050010:622 :

| № п/п | Наименование характеристик земельного участка | Значение характеристики |
|-------|---|--|
| 1 | 2 | 3 |
| 1. | Адрес земельного участка | — |
| 1.1. | Сведения о местоположении земельного участка (при отсутствии адреса) в структурированном в соответствии с федеральной информационной адресной системой виде | Адрес ориентира: Удмуртская Респ. р. Ярский п. Яр ул. Логовая, дом 2-2 |
| 1.2. | Дополнительные сведения о местоположении земельного участка | — |
| 2. | Площадь земельного участка ± величина погрешности определения(вычисления) площади ($P \pm \Delta P$), м ² | —±8 |
| 3. | Формула, примененная для вычисления предельной погрешности определения площади земельного участка, с подставленными значениями и итоговые (вычисленные) значения (ΔP), м ² | $\Delta P = 3,5 \cdot M_t \cdot \sqrt{P_{\text{док}}} = 3,5 \cdot 0,10 \cdot \sqrt{526} = 8$ |
| 4. | Площадь земельного участка согласно сведениям Единого государственного реестра недвижимости ($P_{\text{кад}}$), м ² | 526 |
| 5. | Оценка расхождения P и $P_{\text{кад}}$ ($P - P_{\text{кад}}$), м ² | — |
| 6. | Предельный минимальный и максимальный размеры земельного участка | — |

КАРТА-ПЛАН ТЕРРИТОРИИ

Сведения об уточняемых земельных участках

| 1 | 2 | 3 |
|------|--|----------------------------|
| | (Рмин и Рмакс), м ² | |
| 7. | Вид (виды) разрешенного использования | личное подсобное хозяйство |
| 7.1. | Дополнительные сведения об использовании земельного участка | — |
| 8. | Кадастровый или иной государственный учетный номер (инвентарный) здания, сооружения, объекта незавершенного строительства, расположенного на земельном участке | — |
| 9. | Сведения о земельных участках (землях общего пользования, территории общего пользования), посредством которых обеспечивается доступ | земли общего пользования |
| 10. | Иные сведения | — |

4. Пояснения к сведениям об уточняемом земельном участке с кадастровым номером 18:25:050010:622 :

1. —

1. Сведения о характерных точках границы уточняемого земельного участка с кадастровым номером 18:25:050010:623 :

Система координат —

Зона № —

| Обозначение характерных точек границ | Координаты, м | | | | Метод определения координат | Формулы, примененные для расчета средней квадратической погрешности определения координат характерных точек границ (M _i), с подставленными в такие формулы значениями и итоговые (вычисленные) значения M _{ср} , м | Описание закрепления точки |
|--------------------------------------|--|---|--|---|-----------------------------|---|----------------------------|
| | содержатся в Едином государственном реестре недвижимости | | определены в результате выполнения комплексных кадастровых работ | | | | |
| | X | Y | X | Y | | | |
| 1 | 2 | 3 | 4 | 5 | 6 | 7 | 8 |
| — | — | — | — | — | — | — | — |

2. Сведения о частях границ уточняемого земельного участка с кадастровым номером 18:25:050010:623 :

| Обозначение части границ | | Горизонтальное проложение (S), м | Описание прохождения части границ | Сведения о согласовании местоположения границ(согласовано/спорное) |
|--------------------------|-------|----------------------------------|-----------------------------------|--|
| от т. | до т. | | | |
| 1 | 2 | 3 | 4 | 5 |
| — | — | — | — | — |

3. Сведения о характеристиках уточняемого земельного участка с кадастровым номером 18:25:050010:623 :

| № п/п | Наименование характеристик земельного участка | Значение характеристики |
|-------|---|-------------------------|
| 1 | 2 | 3 |
| 1 | 2 | 3 |

КАРТА-ПЛАН ТЕРРИТОРИИ

Сведения об уточняемых земельных участках

| 1 | 2 | 3 |
|------|---|--|
| 1. | Адрес земельного участка | — |
| 1.1. | Сведения о местоположении земельного участка (при отсутствии адреса) в структурированном в соответствии с федеральной информационной адресной системой виде | Удмуртская Республика, Ярский район, п. Яр, ул. Логовая, д. 4 |
| 1.2. | Дополнительные сведения о местоположении земельного участка | — |
| 2. | Площадь земельного участка \pm величина погрешности определения (вычисления) площади ($P \pm \Delta P$), м ² | — \pm 12 |
| 3. | Формула, примененная для вычисления предельной погрешности определения площади земельного участка, с подставленными значениями и итоговые (вычисленные) значения (ΔP), м ² | $\Delta P = 3,5 \cdot M_t \cdot \sqrt{P_{\text{док}}} = 3,5 \cdot 0,10 \cdot \sqrt{1166} = 12$ |
| 4. | Площадь земельного участка согласно сведениям Единого государственного реестра недвижимости ($P_{\text{кад}}$), м ² | 1166 |
| 5. | Оценка расхождения P и $P_{\text{кад}}$ ($P - P_{\text{кад}}$), м ² | — |
| 6. | Предельный минимальный и максимальный размеры земельного участка ($P_{\text{мин}}$ и $P_{\text{макс}}$), м ² | — |
| 7. | Вид (виды) разрешенного использования | личное подсобное хозяйство |
| 7.1. | Дополнительные сведения об использовании земельного участка | — |
| 8. | Кадастровый или иной государственный учетный номер (инвентарный) здания, сооружения, объекта незавершенного строительства, расположенного на земельном участке | — |
| 9. | Сведения о земельных участках (землях общего пользования, территории общего пользования), посредством которых обеспечивается доступ | земли общего пользования |
| 10. | Иные сведения | — |

4. Пояснения к сведениям об уточняемом земельном участке с кадастровым номером 18:25:050010:623 :

1. —

1. Сведения о характерных точках границы уточняемого земельного участка с кадастровым номером 18:25:050010:624 :

КАРТА-ПЛАН ТЕРРИТОРИИ

Сведения об уточняемых земельных участках

| Система координат — | | | | | Зона № — | | |
|--|--|---|---|---|--------------------------------|--|----------------------------------|
| Обозначение характерных точек границ | Координаты, м | | | | Метод определения координат | Формулы, примененные для расчета средней квадратической погрешности определения координат характерных точек границ (M_t), с подставленными в такие формулы значениями и итоговые (вычисленные) значения M_t , м | Описание закрепления точки |
| | содержатся в Едином государственном реестре недвижимости | | определены в результате выполнения комплексных кадастровых работ | | | | |
| | X | Y | X | Y | | | |
| 1 | 2 | 3 | 4 | 5 | 6 | 7 | 8 |
| — | — | — | — | — | — | — | — |

2. Сведения о частях границ уточняемого земельного участка с кадастровым номером 18:25:050010:624 :

| Обозначение части границ | | Горизонтальное положение (S), м | Описание прохождения части границ | Сведения о согласовании местоположения границ(согласовано/спорное) |
|--------------------------|-------|------------------------------------|--------------------------------------|---|
| от т. | до т. | | | |
| 1 | 2 | 3 | 4 | 5 |
| — | — | — | — | — |

3. Сведения о характеристиках уточняемого земельного участка с кадастровым номером 18:25:050010:624 :

| № п/п | Наименование характеристик земельного участка | Значение характеристики |
|-------|---|---|
| 1 | 2 | 3 |
| 1. | Адрес земельного участка | — |
| 1.1. | Сведения о местоположении земельного участка (при отсутствии адреса) в структурированном в соответствии с федеральной информационной адресной системой виде | Удмуртская Республика, Ярский район, п. Яр, ул. Логовая, дом 5 |
| 1.2. | Дополнительные сведения о местоположении земельного участка | — |
| 2. | Площадь земельного участка ± величина погрешности определения(вычисления) площади ($P \pm \Delta P$), м ² | —±10 |
| 3. | Формула, примененная для вычисления предельной погрешности определения площади земельного участка, с подставленными значениями и итоговые (вычисленные) значения (ΔP), м ² | $\Delta P = 3,5 \cdot M_t \cdot \sqrt{P_{\text{док}}} = 3,5 \cdot 0,10 \cdot \sqrt{800} = 10$ |
| 4. | Площадь земельного участка согласно сведениям Единого государственного реестра недвижимости ($P_{\text{кад}}$), м ² | 800 |
| 5. | Оценка расхождения P и $P_{\text{кад}}$ ($P - P_{\text{кад}}$), м ² | — |
| 6. | Предельный минимальный и максимальный размеры земельного участка | — |

КАРТА-ПЛАН ТЕРРИТОРИИ

Сведения об уточняемых земельных участках

| 1 | 2 | 3 |
|------|--|---------------------------------------|
| | (Рмин и Рмакс), м ² | |
| 7. | Вид (виды) разрешенного использования | индивидуальное жилищное строительство |
| 7.1. | Дополнительные сведения об использовании земельного участка | — |
| 8. | Кадастровый или иной государственный учетный номер (инвентарный) здания, сооружения, объекта незавершенного строительства, расположенного на земельном участке | — |
| 9. | Сведения о земельных участках (землях общего пользования, территории общего пользования), посредством которых обеспечивается доступ | земли общего пользования |
| 10. | Иные сведения | — |

4. Пояснения к сведениям об уточняемом земельном участке с кадастровым номером 18:25:050010:624 :

1. —

1. Сведения о характерных точках границы уточняемого земельного участка с кадастровым номером 18:25:050010:626 :

Система координат —

Зона № —

| Обозначение характерных точек границ | Координаты, м | | | | Метод определения координат | Формулы, примененные для расчета средней квадратической погрешности определения координат характерных точек границ (M _i), с подставленными в такие формулы значениями и итоговые (вычисленные) значения M _с , м | Описание закрепления точки |
|--------------------------------------|--|---|--|---|-----------------------------|--|----------------------------|
| | содержатся в Едином государственном реестре недвижимости | | определены в результате выполнения комплексных кадастровых работ | | | | |
| | X | Y | X | Y | | | |
| 1 | 2 | 3 | 4 | 5 | 6 | 7 | 8 |
| — | — | — | — | — | — | — | — |

2. Сведения о частях границ уточняемого земельного участка с кадастровым номером 18:25:050010:626 :

| Обозначение части границ | | Горизонтальное проложение (S), м | Описание прохождения части границ | Сведения о согласовании местоположения границ(согласовано/спорное) |
|--------------------------|-------|----------------------------------|-----------------------------------|--|
| от т. | до т. | | | |
| 1 | 2 | 3 | 4 | 5 |
| — | — | — | — | — |

3. Сведения о характеристиках уточняемого земельного участка с кадастровым номером 18:25:050010:626 :

| № п/п | Наименование характеристик земельного участка | Значение характеристики |
|-------|---|-------------------------|
| 1 | 2 | 3 |
| 1 | 2 | 3 |

КАРТА-ПЛАН ТЕРРИТОРИИ

Сведения об уточняемых земельных участках

| 1 | 2 | 3 |
|------|---|--|
| 1. | Адрес земельного участка | — |
| 1.1. | Сведения о местоположении земельного участка (при отсутствии адреса) в структурированном в соответствии с федеральной информационной адресной системой виде | Удмуртская Республика, Ярский район, п. Яр, ул. Логовая, д. 8, кв. 3 |
| 1.2. | Дополнительные сведения о местоположении земельного участка | — |
| 2. | Площадь земельного участка \pm величина погрешности определения (вычисления) площади ($P \pm \Delta P$), м ² | — ± 7 |
| 3. | Формула, примененная для вычисления предельной погрешности определения площади земельного участка, с подставленными значениями и итоговые (вычисленные) значения (ΔP), м ² | $\Delta P = 3,5 \cdot M_t \cdot \sqrt{P_{\text{док}}} = 3,5 \cdot 0,10 \cdot \sqrt{405} = 7$ |
| 4. | Площадь земельного участка согласно сведениям Единого государственного реестра недвижимости ($P_{\text{кад}}$), м ² | 405 |
| 5. | Оценка расхождения P и $P_{\text{кад}}$ ($P - P_{\text{кад}}$), м ² | — |
| 6. | Предельный минимальный и максимальный размеры земельного участка ($P_{\text{мин}}$ и $P_{\text{макс}}$), м ² | — |
| 7. | Вид (виды) разрешенного использования | личное подсобное хозяйство |
| 7.1. | Дополнительные сведения об использовании земельного участка | — |
| 8. | Кадастровый или иной государственный учетный номер (инвентарный) здания, сооружения, объекта незавершенного строительства, расположенного на земельном участке | — |
| 9. | Сведения о земельных участках (землях общего пользования, территории общего пользования), посредством которых обеспечивается доступ | земли общего пользования |
| 10. | Иные сведения | — |

4. Пояснения к сведениям об уточняемом земельном участке с кадастровым номером 18:25:050010:626 :

1. —

1. Сведения о характерных точках границы уточняемого земельного участка с кадастровым номером 18:25:050010:628 :

КАРТА-ПЛАН ТЕРРИТОРИИ

Сведения об уточняемых земельных участках

Система координат —

Зона № —

| Обозначение характерных точек границ | Координаты, м | | | | Метод определения координат | Формулы, примененные для расчета средней квадратической погрешности определения координат характерных точек границ (M_t), с подставленными в такие формулы значениями и итоговые (вычисленные) значения M_t , м | Описание закрепления точки |
|--|--|---|---|---|--------------------------------|--|----------------------------------|
| | содержатся в Едином государственном реестре недвижимости | | определены в результате выполнения комплексных кадастровых работ | | | | |
| | X | Y | X | Y | | | |
| 1 | 2 | 3 | 4 | 5 | 6 | 7 | 8 |
| — | — | — | — | — | — | — | — |

2. Сведения о частях границ уточняемого земельного участка с кадастровым номером 18:25:050010:628 :

| Обозначение части границ | | Горизонтальное положение (S), м | Описание прохождения части границ | Сведения о согласовании местоположения границ(согласовано/спорное) |
|--------------------------|-------|------------------------------------|--------------------------------------|---|
| от т. | до т. | | | |
| 1 | 2 | 3 | 4 | 5 |
| — | — | — | — | — |

3. Сведения о характеристиках уточняемого земельного участка с кадастровым номером 18:25:050010:628 :

| № п/п | Наименование характеристик земельного участка | Значение характеристики |
|-------|---|--|
| 1 | 2 | 3 |
| 1. | Адрес земельного участка | — |
| 1.1. | Сведения о местоположении земельного участка (при отсутствии адреса) в структурированном в соответствии с федеральной информационной адресной системой виде | Адрес ориентира: Респ. Удмуртская р-н Ярский п. Яр ул. Логовая, дом 10-2 |
| 1.2. | Дополнительные сведения о местоположении земельного участка | — |
| 2. | Площадь земельного участка ± величина погрешности определения(вычисления) площади ($P \pm \Delta P$), м ² | —±8 |
| 3. | Формула, примененная для вычисления предельной погрешности определения площади земельного участка, с подставленными значениями и итоговые (вычисленные) значения (ΔP), м ² | $\Delta P = 3,5 \cdot M_t \cdot \sqrt{P_{\text{док}}} = 3,5 \cdot 0,10 \cdot \sqrt{529} = 8$ |
| 4. | Площадь земельного участка согласно сведениям Единого государственного реестра недвижимости ($P_{\text{кад}}$), м ² | 529 |
| 5. | Оценка расхождения P и $P_{\text{кад}}$ ($P - P_{\text{кад}}$), м ² | — |
| 6. | Предельный минимальный и максимальный размеры земельного участка | — |

КАРТА-ПЛАН ТЕРРИТОРИИ

Сведения об уточняемых земельных участках

| 1 | 2 | 3 |
|------|--|----------------------------|
| | (Рмин и Рмакс), м ² | |
| 7. | Вид (виды) разрешенного использования | личное подсобное хозяйство |
| 7.1. | Дополнительные сведения об использовании земельного участка | — |
| 8. | Кадастровый или иной государственный учетный номер (инвентарный) здания, сооружения, объекта незавершенного строительства, расположенного на земельном участке | — |
| 9. | Сведения о земельных участках (землях общего пользования, территории общего пользования), посредством которых обеспечивается доступ | земли общего пользования |
| 10. | Иные сведения | — |

4. Пояснения к сведениям об уточняемом земельном участке с кадастровым номером 18:25:050010:628 :

1. —

1. Сведения о характерных точках границы уточняемого земельного участка с кадастровым номером 18:25:050010:629 :

Система координат —

Зона № —

| Обозначение характерных точек границ | Координаты, м | | | | Метод определения координат | Формулы, примененные для расчета средней квадратической погрешности определения координат характерных точек границ (M _i), с подставленными в такие формулы значениями и итоговые (вычисленные) значения M _{ср} , м | Описание закрепления точки |
|--------------------------------------|--|---|--|---|-----------------------------|---|----------------------------|
| | содержатся в Едином государственном реестре недвижимости | | определены в результате выполнения комплексных кадастровых работ | | | | |
| | X | Y | X | Y | | | |
| 1 | 2 | 3 | 4 | 5 | 6 | 7 | 8 |
| — | — | — | — | — | — | — | — |

2. Сведения о частях границ уточняемого земельного участка с кадастровым номером 18:25:050010:629 :

| Обозначение части границ | | Горизонтальное проложение (S), м | Описание прохождения части границ | Сведения о согласовании местоположения границ(согласовано/спорное) |
|--------------------------|-------|----------------------------------|-----------------------------------|--|
| от т. | до т. | | | |
| 1 | 2 | 3 | 4 | 5 |
| — | — | — | — | — |

3. Сведения о характеристиках уточняемого земельного участка с кадастровым номером 18:25:050010:629 :

| № п/п | Наименование характеристик земельного участка | Значение характеристики |
|-------|---|-------------------------|
| 1 | 2 | 3 |
| 1 | 2 | 3 |

КАРТА-ПЛАН ТЕРРИТОРИИ

Сведения об уточняемых земельных участках

| 1 | 2 | 3 |
|------|---|--|
| 1. | Адрес земельного участка | — |
| 1.1. | Сведения о местоположении земельного участка (при отсутствии адреса) в структурированном в соответствии с федеральной информационной адресной системой виде | Адрес ориентира: Респ. Удмуртская район Ярский п. Яр ул. Логовая, дом 12-2 |
| 1.2. | Дополнительные сведения о местоположении земельного участка | — |
| 2. | Площадь земельного участка \pm величина погрешности определения(вычисления) площади ($P \pm \Delta P$), м ² | — \pm 9 |
| 3. | Формула, примененная для вычисления предельной погрешности определения площади земельного участка, с подставленными значениями и итоговые (вычисленные) значения (ΔP), м ² | $\Delta P = 3,5 \cdot M_t \cdot \sqrt{P_{\text{док}}} = 3,5 \cdot 0,10 \cdot \sqrt{633} = 9$ |
| 4. | Площадь земельного участка согласно сведениям Единого государственного реестра недвижимости ($P_{\text{кад}}$), м ² | 633 |
| 5. | Оценка расхождения P и $P_{\text{кад}}$ ($P - P_{\text{кад}}$), м ² | — |
| 6. | Предельный минимальный и максимальный размеры земельного участка ($P_{\text{мин}}$ и $P_{\text{макс}}$), м ² | — |
| 7. | Вид (виды) разрешенного использования | личное подсобное хозяйство |
| 7.1. | Дополнительные сведения об использовании земельного участка | — |
| 8. | Кадастровый или иной государственный учетный номер (инвентарный) здания, сооружения, объекта незавершенного строительства, расположенного на земельном участке | — |
| 9. | Сведения о земельных участках (землях общего пользования, территории общего пользования), посредством которых обеспечивается доступ | земли общего пользования |
| 10. | Иные сведения | — |

4. Пояснения к сведениям об уточняемом земельном участке с кадастровым номером 18:25:050010:629 :

1. —

1. Сведения о характерных точках границы уточняемого земельного участка с кадастровым номером 18:25:050010:631 :

КАРТА-ПЛАН ТЕРРИТОРИИ

Сведения об уточняемых земельных участках

| Система координат — | | | | | Зона № — | | |
|--|--|---|---|---|--------------------------------|--|----------------------------------|
| Обозначение характерных точек границ | Координаты, м | | | | Метод определения координат | Формулы, примененные для расчета средней квадратической погрешности определения координат характерных точек границ (M_t), с подставленными в такие формулы значениями и итоговые (вычисленные) значения M_t , м | Описание закрепления точки |
| | содержатся в Едином государственном реестре недвижимости | | определены в результате выполнения комплексных кадастровых работ | | | | |
| | X | Y | X | Y | | | |
| 1 | 2 | 3 | 4 | 5 | 6 | 7 | 8 |
| — | — | — | — | — | — | — | — |

2. Сведения о частях границ уточняемого земельного участка с кадастровым номером 18:25:050010:631 :

| Обозначение части границ | | Горизонтальное положение (S), м | Описание прохождения части границ | Сведения о согласовании местоположения границ(согласовано/спорное) |
|--------------------------|-------|------------------------------------|--------------------------------------|---|
| от т. | до т. | | | |
| 1 | 2 | 3 | 4 | 5 |
| — | — | — | — | — |

3. Сведения о характеристиках уточняемого земельного участка с кадастровым номером 18:25:050010:631 :

| № п/п | Наименование характеристик земельного участка | Значение характеристики |
|-------|---|--|
| 1 | 2 | 3 |
| 1. | Адрес земельного участка | — |
| 1.1. | Сведения о местоположении земельного участка (при отсутствии адреса) в структурированном в соответствии с федеральной информационной адресной системой виде | Удмуртская Республика, Ярский район, п. Яр, ул. Логовая, д. 14-2 |
| 1.2. | Дополнительные сведения о местоположении земельного участка | — |
| 2. | Площадь земельного участка ± величина погрешности определения(вычисления) площади ($P \pm \Delta P$), м ² | 0±9 |
| 3. | Формула, примененная для вычисления предельной погрешности определения площади земельного участка, с подставленными значениями и итоговые (вычисленные) значения (ΔP), м ² | $\Delta P = 3,5 \cdot M_t \cdot \sqrt{P_{\text{док}}} = 3,5 \cdot 0,10 \cdot \sqrt{716} = 9$ |
| 4. | Площадь земельного участка согласно сведениям Единого государственного реестра недвижимости ($P_{\text{кад}}$), м ² | 716 |
| 5. | Оценка расхождения P и $P_{\text{кад}}$ ($P - P_{\text{кад}}$), м ² | -716 |
| 6. | Предельный минимальный и максимальный размеры земельного участка | — |

КАРТА-ПЛАН ТЕРРИТОРИИ

Сведения об уточняемых земельных участках

| 1 | 2 | 3 |
|------|--|--|
| | (Рмин и Рмакс), м ² | |
| 7. | Вид (виды) разрешенного использования | Для ведения личного подсобного хозяйства |
| 7.1. | Дополнительные сведения об использовании земельного участка | — |
| 8. | Кадастровый или иной государственный учетный номер (инвентарный) здания, сооружения, объекта незавершенного строительства, расположенного на земельном участке | — |
| 9. | Сведения о земельных участках (землях общего пользования, территории общего пользования), посредством которых обеспечивается доступ | земли общего пользования |
| 10. | Иные сведения | — |

4. Пояснения к сведениям об уточняемом земельном участке с кадастровым номером 18:25:050010:631 :

1. —

1. Сведения о характерных точках границы уточняемого земельного участка с кадастровым номером 18:25:050010:632 :

Система координат —

Зона № —

| Обозначение характерных точек границ | Координаты, м | | | | Метод определения координат | Формулы, примененные для расчета средней квадратической погрешности определения координат характерных точек границ (M _i), с подставленными в такие формулы значениями и итоговые (вычисленные) значения M _{ср} , м | Описание закрепления точки |
|--------------------------------------|--|---|--|---|-----------------------------|---|----------------------------|
| | содержатся в Едином государственном реестре недвижимости | | определены в результате выполнения комплексных кадастровых работ | | | | |
| | X | Y | X | Y | | | |
| 1 | 2 | 3 | 4 | 5 | 6 | 7 | 8 |
| — | — | — | — | — | — | — | — |

2. Сведения о частях границ уточняемого земельного участка с кадастровым номером 18:25:050010:632 :

| Обозначение части границ | | Горизонтальное проложение (S), м | Описание прохождения части границ | Сведения о согласовании местоположения границ(согласовано/спорное) |
|--------------------------|-------|----------------------------------|-----------------------------------|--|
| от т. | до т. | | | |
| 1 | 2 | 3 | 4 | 5 |
| — | — | — | — | — |

3. Сведения о характеристиках уточняемого земельного участка с кадастровым номером 18:25:050010:632 :

| № п/п | Наименование характеристик земельного участка | Значение характеристики |
|-------|---|-------------------------|
| 1 | 2 | 3 |
| | | |

КАРТА-ПЛАН ТЕРРИТОРИИ

Сведения об уточняемых земельных участках

| 1 | 2 | 3 |
|------|---|--|
| 1. | Адрес земельного участка | — |
| 1.1. | Сведения о местоположении земельного участка (при отсутствии адреса) в структурированном в соответствии с федеральной информационной адресной системой виде | Адрес ориентира: Удмуртская Респ. р. Ярский п. Яр ул. Логовая, дом 16-1 |
| 1.2. | Дополнительные сведения о местоположении земельного участка | — |
| 2. | Площадь земельного участка \pm величина погрешности определения (вычисления) площади ($P \pm \Delta P$), м ² | — \pm 9 |
| 3. | Формула, примененная для вычисления предельной погрешности определения площади земельного участка, с подставленными значениями и итоговые (вычисленные) значения (ΔP), м ² | $\Delta P = 3,5 \cdot M_t \cdot \sqrt{P_{\text{док}}} = 3,5 \cdot 0,10 \cdot \sqrt{734} = 9$ |
| 4. | Площадь земельного участка согласно сведениям Единого государственного реестра недвижимости ($P_{\text{кад}}$), м ² | 734 |
| 5. | Оценка расхождения P и $P_{\text{кад}}$ ($P - P_{\text{кад}}$), м ² | — |
| 6. | Предельный минимальный и максимальный размеры земельного участка ($P_{\text{мин}}$ и $P_{\text{макс}}$), м ² | — |
| 7. | Вид (виды) разрешенного использования | личное подсобное хозяйство |
| 7.1. | Дополнительные сведения об использовании земельного участка | — |
| 8. | Кадастровый или иной государственный учетный номер (инвентарный) здания, сооружения, объекта незавершенного строительства, расположенного на земельном участке | — |
| 9. | Сведения о земельных участках (землях общего пользования, территории общего пользования), посредством которых обеспечивается доступ | земли общего пользования |
| 10. | Иные сведения | — |

4. Пояснения к сведениям об уточняемом земельном участке с кадастровым номером 18:25:050010:632 :

1. —

1. Сведения о характерных точках границы уточняемого земельного участка с кадастровым номером 18:25:050010:633 :

КАРТА-ПЛАН ТЕРРИТОРИИ

Сведения об уточняемых земельных участках

Система координат —

Зона № —

| Обозначение характерных точек границ | Координаты, м | | | | Метод определения координат | Формулы, примененные для расчета средней квадратической погрешности определения координат характерных точек границ (M_t), с подставленными в такие формулы значениями и итоговые (вычисленные) значения M_t , м | Описание закрепления точки |
|--|--|---|---|---|--------------------------------|--|----------------------------------|
| | содержатся в Едином государственном реестре недвижимости | | определены в результате выполнения комплексных кадастровых работ | | | | |
| | X | Y | X | Y | | | |
| 1 | 2 | 3 | 4 | 5 | 6 | 7 | 8 |
| — | — | — | — | — | — | — | — |

2. Сведения о частях границ уточняемого земельного участка с кадастровым номером 18:25:050010:633 :

| Обозначение части границ | | Горизонтальное проложение (S), м | Описание прохождения части границ | Сведения о согласовании местоположения границ(согласовано/спорное) |
|--------------------------|-------|-------------------------------------|--------------------------------------|---|
| от т. | до т. | | | |
| 1 | 2 | 3 | 4 | 5 |
| — | — | — | — | — |

3. Сведения о характеристиках уточняемого земельного участка с кадастровым номером 18:25:050010:633 :

| № п/п | Наименование характеристик земельного участка | Значение характеристики |
|-------|---|--|
| 1 | 2 | 3 |
| 1. | Адрес земельного участка | — |
| 1.1. | Сведения о местоположении земельного участка (при отсутствии адреса) в структурированном в соответствии с федеральной информационной адресной системой виде | Адрес ориентира: Удмуртская Респ. р. Ярский п. Яр ул. Логовая, дом 16-2 |
| 1.2. | Дополнительные сведения о местоположении земельного участка | — |
| 2. | Площадь земельного участка \pm величина погрешности определения(вычисления) площади ($P \pm \Delta P$), м ² | — \pm 9 |
| 3. | Формула, примененная для вычисления предельной погрешности определения площади земельного участка, с подставленными значениями и итоговые (вычисленные) значения (ΔP), м ² | $\Delta P = 3,5 \cdot M_t \cdot \sqrt{P_{\text{док}}} = 3,5 \cdot 0,10 \cdot \sqrt{662} = 9$ |
| 4. | Площадь земельного участка согласно сведениям Единого государственного реестра недвижимости ($P_{\text{кад}}$), м ² | 662 |
| 5. | Оценка расхождения P и $P_{\text{кад}}$ ($P - P_{\text{кад}}$), м ² | — |
| 6. | Предельный минимальный и максимальный размеры земельного участка | — |

КАРТА-ПЛАН ТЕРРИТОРИИ

Сведения об уточняемых земельных участках

| 1 | 2 | 3 |
|------|--|----------------------------|
| | (Рмин и Рмакс), м ² | |
| 7. | Вид (виды) разрешенного использования | личное подсобное хозяйство |
| 7.1. | Дополнительные сведения об использовании земельного участка | — |
| 8. | Кадастровый или иной государственный учетный номер (инвентарный) здания, сооружения, объекта незавершенного строительства, расположенного на земельном участке | — |
| 9. | Сведения о земельных участках (землях общего пользования, территории общего пользования), посредством которых обеспечивается доступ | земли общего пользования |
| 10. | Иные сведения | — |

4. Пояснения к сведениям об уточняемом земельном участке с кадастровым номером 18:25:050010:633 :

1. —

1. Сведения о характерных точках границы уточняемого земельного участка с кадастровым номером 18:25:050010:634 :

Система координат —

Зона № —

| Обозначение характерных точек границ | Координаты, м | | | | Метод определения координат | Формулы, примененные для расчета средней квадратической погрешности определения координат характерных точек границ (M _i), с подставленными в такие формулы значениями и итоговые (вычисленные) значения M _{ср} , м | Описание закрепления точки |
|--------------------------------------|--|---|--|---|-----------------------------|---|----------------------------|
| | содержатся в Едином государственном реестре недвижимости | | определены в результате выполнения комплексных кадастровых работ | | | | |
| | X | Y | X | Y | | | |
| 1 | 2 | 3 | 4 | 5 | 6 | 7 | 8 |
| — | — | — | — | — | — | — | — |

2. Сведения о частях границ уточняемого земельного участка с кадастровым номером 18:25:050010:634 :

| Обозначение части границ | | Горизонтальное проложение (S), м | Описание прохождения части границ | Сведения о согласовании местоположения границ(согласовано/спорное) |
|--------------------------|-------|----------------------------------|-----------------------------------|--|
| от т. | до т. | | | |
| 1 | 2 | 3 | 4 | 5 |
| — | — | — | — | — |

3. Сведения о характеристиках уточняемого земельного участка с кадастровым номером 18:25:050010:634 :

| № п/п | Наименование характеристик земельного участка | Значение характеристики |
|-------|---|-------------------------|
| 1 | 2 | 3 |
| 1 | 2 | 3 |

КАРТА-ПЛАН ТЕРРИТОРИИ

Сведения об уточняемых земельных участках

| 1 | 2 | 3 |
|------|---|--|
| 1. | Адрес земельного участка | — |
| 1.1. | Сведения о местоположении земельного участка (при отсутствии адреса) в структурированном в соответствии с федеральной информационной адресной системой виде | Удмуртская Республика, Ярский район, п. Яр, ул. Логовая, д. 18, кв. 1 |
| 1.2. | Дополнительные сведения о местоположении земельного участка | — |
| 2. | Площадь земельного участка \pm величина погрешности определения(вычисления) площади ($P \pm \Delta P$), м ² | 0 \pm 9 |
| 3. | Формула, примененная для вычисления предельной погрешности определения площади земельного участка, с подставленными значениями и итоговые (вычисленные) значения (ΔP), м ² | $\Delta P = 3,5 \cdot M_t \cdot \sqrt{P_{\text{ДОК}}} = 3,5 \cdot 0,10 \cdot \sqrt{655} = 9$ |
| 4. | Площадь земельного участка согласно сведениям Единого государственного реестра недвижимости ($P_{\text{кад}}$), м ² | 655 |
| 5. | Оценка расхождения P и $P_{\text{кад}}$ ($P - P_{\text{кад}}$), м ² | -655 |
| 6. | Предельный минимальный и максимальный размеры земельного участка ($P_{\text{мин}}$ и $P_{\text{макс}}$), м ² | — |
| 7. | Вид (виды) разрешенного использования | личное подсобное хозяйство |
| 7.1. | Дополнительные сведения об использовании земельного участка | — |
| 8. | Кадастровый или иной государственный учетный номер (инвентарный) здания, сооружения, объекта незавершенного строительства, расположенного на земельном участке | — |
| 9. | Сведения о земельных участках (землях общего пользования, территории общего пользования), посредством которых обеспечивается доступ | земли общего пользования |
| 10. | Иные сведения | — |

4. Пояснения к сведениям об уточняемом земельном участке с кадастровым номером 18:25:050010:634 :

1. —

1. Сведения о характерных точках границы уточняемого земельного участка с кадастровым номером 18:25:050010:636 :

КАРТА-ПЛАН ТЕРРИТОРИИ

Сведения об уточняемых земельных участках

| Система координат — | | | | | Зона № — | | |
|--|--|---|---|---|--------------------------------|--|----------------------------------|
| Обозначение характерных точек границ | Координаты, м | | | | Метод определения координат | Формулы, примененные для расчета средней квадратической погрешности определения координат характерных точек границ (M_t), с подставленными в такие формулы значениями и итоговые (вычисленные) значения M_t , м | Описание закрепления точки |
| | содержатся в Едином государственном реестре недвижимости | | определены в результате выполнения комплексных кадастровых работ | | | | |
| | X | Y | X | Y | | | |
| 1 | 2 | 3 | 4 | 5 | 6 | 7 | 8 |
| — | — | — | — | — | — | — | — |

2. Сведения о частях границ уточняемого земельного участка с кадастровым номером 18:25:050010:636 :

| Обозначение части границ | | Горизонтальное положение (S), м | Описание прохождения части границ | Сведения о согласовании местоположения границ(согласовано/спорное) |
|--------------------------|-------|------------------------------------|--------------------------------------|---|
| от т. | до т. | | | |
| 1 | 2 | 3 | 4 | 5 |
| — | — | — | — | — |

3. Сведения о характеристиках уточняемого земельного участка с кадастровым номером 18:25:050010:636 :

| № п/п | Наименование характеристик земельного участка | Значение характеристики |
|-------|---|--|
| 1 | 2 | 3 |
| 1. | Адрес земельного участка | — |
| 1.1. | Сведения о местоположении земельного участка (при отсутствии адреса) в структурированном в соответствии с федеральной информационной адресной системой виде | Удмуртская Республика, Ярский район, п. Яр, ул. Логовая, 20 квартира 1 |
| 1.2. | Дополнительные сведения о местоположении земельного участка | — |
| 2. | Площадь земельного участка ± величина погрешности определения(вычисления) площади ($P \pm \Delta P$), м ² | —±8 |
| 3. | Формула, примененная для вычисления предельной погрешности определения площади земельного участка, с подставленными значениями и итоговые (вычисленные) значения (ΔP), м ² | $\Delta P = 3,5 \cdot M_t \cdot \sqrt{P_{\text{док}}} = 3,5 \cdot 0,10 \cdot \sqrt{514} = 8$ |
| 4. | Площадь земельного участка согласно сведениям Единого государственного реестра недвижимости ($P_{\text{кад}}$), м ² | 514 |
| 5. | Оценка расхождения P и $P_{\text{кад}}$ ($P - P_{\text{кад}}$), м ² | — |
| 6. | Предельный минимальный и максимальный размеры земельного участка | — |

КАРТА-ПЛАН ТЕРРИТОРИИ

Сведения об уточняемых земельных участках

| 1 | 2 | 3 |
|------|--|----------------------------|
| | (Рмин и Рмакс), м ² | |
| 7. | Вид (виды) разрешенного использования | Личное подсобное хозяйство |
| 7.1. | Дополнительные сведения об использовании земельного участка | — |
| 8. | Кадастровый или иной государственный учетный номер (инвентарный) здания, сооружения, объекта незавершенного строительства, расположенного на земельном участке | — |
| 9. | Сведения о земельных участках (землях общего пользования, территории общего пользования), посредством которых обеспечивается доступ | земли общего пользования |
| 10. | Иные сведения | — |

4. Пояснения к сведениям об уточняемом земельном участке с кадастровым номером 18:25:050010:636 :

1. —

1. Сведения о характерных точках границы уточняемого земельного участка с кадастровым номером 18:25:050010:638 :

Система координат —

Зона № —

| Обозначение характерных точек границ | Координаты, м | | | | Метод определения координат | Формулы, примененные для расчета средней квадратической погрешности определения координат характерных точек границ (M _i), с подставленными в такие формулы значениями и итоговые (вычисленные) значения M _{ср} , м | Описание закрепления точки |
|--------------------------------------|--|---|--|---|-----------------------------|---|----------------------------|
| | содержатся в Едином государственном реестре недвижимости | | определены в результате выполнения комплексных кадастровых работ | | | | |
| | X | Y | X | Y | | | |
| 1 | 2 | 3 | 4 | 5 | 6 | 7 | 8 |
| — | — | — | — | — | — | — | — |

2. Сведения о частях границ уточняемого земельного участка с кадастровым номером 18:25:050010:638 :

| Обозначение части границ | | Горизонтальное проложение (S), м | Описание прохождения части границ | Сведения о согласовании местоположения границ(согласовано/спорное) |
|--------------------------|-------|----------------------------------|-----------------------------------|--|
| от т. | до т. | | | |
| 1 | 2 | 3 | 4 | 5 |
| — | — | — | — | — |

3. Сведения о характеристиках уточняемого земельного участка с кадастровым номером 18:25:050010:638 :

| № п/п | Наименование характеристик земельного участка | Значение характеристики |
|-------|---|-------------------------|
| 1 | 2 | 3 |
| | | |

КАРТА-ПЛАН ТЕРРИТОРИИ

Сведения об уточняемых земельных участках

| 1 | 2 | 3 |
|------|---|---|
| 1. | Адрес земельного участка | — |
| 1.1. | Сведения о местоположении земельного участка (при отсутствии адреса) в структурированном в соответствии с федеральной информационной адресной системой виде | Удмуртская Республика, Ярский район, п. Яр, ул. Логовая, 20 квартира 3 |
| 1.2. | Дополнительные сведения о местоположении земельного участка | — |
| 2. | Площадь земельного участка \pm величина погрешности определения (вычисления) площади ($P \pm \Delta P$), м ² | — \pm 11 |
| 3. | Формула, примененная для вычисления предельной погрешности определения площади земельного участка, с подставленными значениями и итоговые (вычисленные) значения (ΔP), м ² | $\Delta P = 3,5 \cdot M_t \cdot \sqrt{P_{\text{док}}} = 3,5 \cdot 0,10 \cdot \sqrt{964} = 11$ |
| 4. | Площадь земельного участка согласно сведениям Единого государственного реестра недвижимости ($P_{\text{кад}}$), м ² | 964 |
| 5. | Оценка расхождения P и $P_{\text{кад}}$ ($P - P_{\text{кад}}$), м ² | — |
| 6. | Предельный минимальный и максимальный размеры земельного участка ($P_{\text{мин}}$ и $P_{\text{макс}}$), м ² | — |
| 7. | Вид (виды) разрешенного использования | Личное подсобное хозяйство |
| 7.1. | Дополнительные сведения об использовании земельного участка | — |
| 8. | Кадастровый или иной государственный учетный номер (инвентарный) здания, сооружения, объекта незавершенного строительства, расположенного на земельном участке | — |
| 9. | Сведения о земельных участках (землях общего пользования, территории общего пользования), посредством которых обеспечивается доступ | земли общего пользования |
| 10. | Иные сведения | — |

4. Пояснения к сведениям об уточняемом земельном участке с кадастровым номером 18:25:050010:638 :

1. —

1. Сведения о характерных точках границы уточняемого земельного участка с кадастровым номером 18:25:050010:639 :

КАРТА-ПЛАН ТЕРРИТОРИИ

Сведения об уточняемых земельных участках

| Система координат — | | | | | Зона № — | | |
|--|--|---|---|---|--------------------------------|--|----------------------------------|
| Обозначение характерных точек границ | Координаты, м | | | | Метод определения координат | Формулы, примененные для расчета средней квадратической погрешности определения координат характерных точек границ (M_t), с подставленными в такие формулы значениями и итоговые (вычисленные) значения M_t , м | Описание закрепления точки |
| | содержатся в Едином государственном реестре недвижимости | | определены в результате выполнения комплексных кадастровых работ | | | | |
| | X | Y | X | Y | | | |
| 1 | 2 | 3 | 4 | 5 | 6 | 7 | 8 |
| — | — | — | — | — | — | — | — |

2. Сведения о частях границ уточняемого земельного участка с кадастровым номером 18:25:050010:639 :

| Обозначение части границ | | Горизонтальное положение (S), м | Описание прохождения части границ | Сведения о согласовании местоположения границ(согласовано/спорное) |
|--------------------------|-------|------------------------------------|--------------------------------------|---|
| от т. | до т. | | | |
| 1 | 2 | 3 | 4 | 5 |
| — | — | — | — | — |

3. Сведения о характеристиках уточняемого земельного участка с кадастровым номером 18:25:050010:639 :

| № п/п | Наименование характеристик земельного участка | Значение характеристики |
|-------|---|--|
| 1 | 2 | 3 |
| 1. | Адрес земельного участка | Удмуртская Республика, Ярский р-н, п. Яр, ул. Логовая, д. 12-1 |
| 1.1. | Сведения о местоположении земельного участка (при отсутствии адреса) в структурированном в соответствии с федеральной информационной адресной системой виде | — |
| 1.2. | Дополнительные сведения о местоположении земельного участка | — |
| 2. | Площадь земельного участка ± величина погрешности определения(вычисления) площади ($P \pm \Delta P$), м ² | 0±9 |
| 3. | Формула, примененная для вычисления предельной погрешности определения площади земельного участка, с подставленными значениями и итоговые (вычисленные) значения (ΔP), м ² | $\Delta P = 3,5 \cdot M_t \cdot \sqrt{P_{\text{док}}} = 3,5 \cdot 0,10 \cdot \sqrt{670} = 9$ |
| 4. | Площадь земельного участка согласно сведениям Единого государственного реестра недвижимости ($P_{\text{кад}}$), м ² | 670 |
| 5. | Оценка расхождения P и $P_{\text{кад}}$ ($P - P_{\text{кад}}$), м ² | -670 |
| 6. | Предельный минимальный и максимальный размеры земельного участка | — |

КАРТА-ПЛАН ТЕРРИТОРИИ

Сведения об уточняемых земельных участках

| 1 | 2 | 3 |
|------|--|----------------------------|
| | (Рмин и Рмакс), м ² | |
| 7. | Вид (виды) разрешенного использования | личное подсобное хозяйство |
| 7.1. | Дополнительные сведения об использовании земельного участка | — |
| 8. | Кадастровый или иной государственный учетный номер (инвентарный) здания, сооружения, объекта незавершенного строительства, расположенного на земельном участке | — |
| 9. | Сведения о земельных участках (землях общего пользования, территории общего пользования), посредством которых обеспечивается доступ | земли общего пользования |
| 10. | Иные сведения | — |

4. Пояснения к сведениям об уточняемом земельном участке с кадастровым номером 18:25:050010:639 :

1. —

1. Сведения о характерных точках границы уточняемого земельного участка с кадастровым номером 18:25:050010:640 :

Система координат —

Зона № —

| Обозначение характерных точек границ | Координаты, м | | | | Метод определения координат | Формулы, примененные для расчета средней квадратической погрешности определения координат характерных точек границ (M _i), с подставленными в такие формулы значениями и итоговые (вычисленные) значения M _{ср} , м | Описание закрепления точки |
|--------------------------------------|--|---|--|---|-----------------------------|---|----------------------------|
| | содержатся в Едином государственном реестре недвижимости | | определены в результате выполнения комплексных кадастровых работ | | | | |
| | X | Y | X | Y | | | |
| 1 | 2 | 3 | 4 | 5 | 6 | 7 | 8 |
| — | — | — | — | — | — | — | — |

2. Сведения о частях границ уточняемого земельного участка с кадастровым номером 18:25:050010:640 :

| Обозначение части границ | | Горизонтальное проложение (S), м | Описание прохождения части границ | Сведения о согласовании местоположения границ(согласовано/спорное) |
|--------------------------|-------|----------------------------------|-----------------------------------|--|
| от т. | до т. | | | |
| 1 | 2 | 3 | 4 | 5 |
| — | — | — | — | — |

3. Сведения о характеристиках уточняемого земельного участка с кадастровым номером 18:25:050010:640 :

| № п/п | Наименование характеристик земельного участка | Значение характеристики |
|-------|---|-------------------------|
| 1 | 2 | 3 |
| | | |

КАРТА-ПЛАН ТЕРРИТОРИИ

Сведения об уточняемых земельных участках

| 1 | 2 | 3 |
|------|---|--|
| 1. | Адрес земельного участка | — |
| 1.1. | Сведения о местоположении земельного участка (при отсутствии адреса) в структурированном в соответствии с федеральной информационной адресной системой виде | Удмуртская Республика, Ярский район, п. Яр, ул. Логовая, д. 22 |
| 1.2. | Дополнительные сведения о местоположении земельного участка | — |
| 2. | Площадь земельного участка ± величина погрешности определения(вычисления) площади ($P \pm \Delta P$), м ² | —±15 |
| 3. | Формула, примененная для вычисления предельной погрешности определения площади земельного участка, с подставленными значениями и итоговые (вычисленные) значения (ΔP), м ² | $\Delta P = 3,5 \cdot M_t \cdot \sqrt{P_{\text{док}}} = 3,5 \cdot 0,10 \cdot \sqrt{1809} = 15$ |
| 4. | Площадь земельного участка согласно сведениям Единого государственного реестра недвижимости ($P_{\text{кад}}$), м ² | 1809 |
| 5. | Оценка расхождения P и $P_{\text{кад}}$ ($P - P_{\text{кад}}$), м ² | — |
| 6. | Предельный минимальный и максимальный размеры земельного участка ($P_{\text{мин}}$ и $P_{\text{макс}}$), м ² | — |
| 7. | Вид (виды) разрешенного использования | Для ведения личного подсобного хозяйства |
| 7.1. | Дополнительные сведения об использовании земельного участка | — |
| 8. | Кадастровый или иной государственный учетный номер (инвентарный) здания, сооружения, объекта незавершенного строительства, расположенного на земельном участке | — |
| 9. | Сведения о земельных участках (землях общего пользования, территории общего пользования), посредством которых обеспечивается доступ | земли общего пользования |
| 10. | Иные сведения | — |

4. Пояснения к сведениям об уточняемом земельном участке с кадастровым номером 18:25:050010:640 :

1. —

1. Сведения о характерных точках границы уточняемого земельного участка с кадастровым номером 18:25:050010:641 :

КАРТА-ПЛАН ТЕРРИТОРИИ

Сведения об уточняемых земельных участках

| Система координат — | | | | | Зона № — | | |
|--|--|---|---|---|--------------------------------|--|----------------------------------|
| Обозначение характерных точек границ | Координаты, м | | | | Метод определения координат | Формулы, примененные для расчета средней квадратической погрешности определения координат характерных точек границ (M_t), с подставленными в такие формулы значениями и итоговые (вычисленные) значения M_t , м | Описание закрепления точки |
| | содержатся в Едином государственном реестре недвижимости | | определены в результате выполнения комплексных кадастровых работ | | | | |
| | X | Y | X | Y | | | |
| 1 | 2 | 3 | 4 | 5 | 6 | 7 | 8 |
| — | — | — | — | — | — | — | — |

2. Сведения о частях границ уточняемого земельного участка с кадастровым номером 18:25:050010:641 :

| Обозначение части границ | | Горизонтальное проложение (S), м | Описание прохождения части границ | Сведения о согласовании местоположения границ(согласовано/спорное) |
|--------------------------|-------|-------------------------------------|--------------------------------------|---|
| от т. | до т. | | | |
| 1 | 2 | 3 | 4 | 5 |
| — | — | — | — | — |

3. Сведения о характеристиках уточняемого земельного участка с кадастровым номером 18:25:050010:641 :

| № п/п | Наименование характеристик земельного участка | Значение характеристики |
|-------|---|--|
| 1 | 2 | 3 |
| 1. | Адрес земельного участка | — |
| 1.1. | Сведения о местоположении земельного участка (при отсутствии адреса) в структурированном в соответствии с федеральной информационной адресной системой виде | Адрес ориентира: Респ. Удмуртская р-н Ярский п. Яр ул. Мира, дом 1-1 |
| 1.2. | Дополнительные сведения о местоположении земельного участка | — |
| 2. | Площадь земельного участка ± величина погрешности определения(вычисления) площади ($P \pm \Delta P$), м ² | —±8 |
| 3. | Формула, примененная для вычисления предельной погрешности определения площади земельного участка, с подставленными значениями и итоговые (вычисленные) значения (ΔP), м ² | $\Delta P = 3,5 \cdot M_t \cdot \sqrt{P_{\text{док}}} = 3,5 \cdot 0,10 \cdot \sqrt{485} = 8$ |
| 4. | Площадь земельного участка согласно сведениям Единого государственного реестра недвижимости ($P_{\text{кад}}$), м ² | 485 |
| 5. | Оценка расхождения P и $P_{\text{кад}}$ ($P - P_{\text{кад}}$), м ² | — |
| 6. | Предельный минимальный и максимальный размеры земельного участка | — |

КАРТА-ПЛАН ТЕРРИТОРИИ

Сведения об уточняемых земельных участках

| 1 | 2 | 3 |
|------|--|--|
| | (Рмин и Рмакс), м ² | |
| 7. | Вид (виды) разрешенного использования | Для ведения личного подсобного хозяйства |
| 7.1. | Дополнительные сведения об использовании земельного участка | — |
| 8. | Кадастровый или иной государственный учетный номер (инвентарный) здания, сооружения, объекта незавершенного строительства, расположенного на земельном участке | — |
| 9. | Сведения о земельных участках (землях общего пользования, территории общего пользования), посредством которых обеспечивается доступ | земли общего пользования |
| 10. | Иные сведения | — |

4. Пояснения к сведениям об уточняемом земельном участке с кадастровым номером 18:25:050010:641 :

1. —

1. Сведения о характерных точках границы уточняемого земельного участка с кадастровым номером 18:25:050010:642 :

Система координат —

Зона № —

| Обозначение характерных точек границ | Координаты, м | | | | Метод определения координат | Формулы, примененные для расчета средней квадратической погрешности определения координат характерных точек границ (M _i), с подставленными в такие формулы значениями и итоговые (вычисленные) значения M _{ср} , м | Описание закрепления точки |
|--------------------------------------|--|---|--|---|-----------------------------|---|----------------------------|
| | содержатся в Едином государственном реестре недвижимости | | определены в результате выполнения комплексных кадастровых работ | | | | |
| | X | Y | X | Y | | | |
| 1 | 2 | 3 | 4 | 5 | 6 | 7 | 8 |
| — | — | — | — | — | — | — | — |

2. Сведения о частях границ уточняемого земельного участка с кадастровым номером 18:25:050010:642 :

| Обозначение части границ | | Горизонтальное проложение (S), м | Описание прохождения части границ | Сведения о согласовании местоположения границ(согласовано/спорное) |
|--------------------------|-------|----------------------------------|-----------------------------------|--|
| от т. | до т. | | | |
| 1 | 2 | 3 | 4 | 5 |
| — | — | — | — | — |

3. Сведения о характеристиках уточняемого земельного участка с кадастровым номером 18:25:050010:642 :

| № п/п | Наименование характеристик земельного участка | Значение характеристики |
|-------|---|-------------------------|
| 1 | 2 | 3 |
| 1 | 2 | 3 |

КАРТА-ПЛАН ТЕРРИТОРИИ

Сведения об уточняемых земельных участках

| 1 | 2 | 3 |
|------|---|--|
| 1. | Адрес земельного участка | — |
| 1.1. | Сведения о местоположении земельного участка (при отсутствии адреса) в структурированном в соответствии с федеральной информационной адресной системой виде | Удмуртская Республика, Ярский район, п. Яр, ул. Мира, д. 1-2 |
| 1.2. | Дополнительные сведения о местоположении земельного участка | — |
| 2. | Площадь земельного участка ± величина погрешности определения(вычисления) площади ($P \pm \Delta P$), м ² | —±9 |
| 3. | Формула, примененная для вычисления предельной погрешности определения площади земельного участка, с подставленными значениями и итоговые (вычисленные) значения (ΔP), м ² | $\Delta P = 3,5 \cdot M_t \cdot \sqrt{P_{\text{ДОК}}} = 3,5 \cdot 0,10 \cdot \sqrt{707} = 9$ |
| 4. | Площадь земельного участка согласно сведениям Единого государственного реестра недвижимости ($P_{\text{кад}}$), м ² | 707 |
| 5. | Оценка расхождения P и $P_{\text{кад}}$ ($P - P_{\text{кад}}$), м ² | — |
| 6. | Предельный минимальный и максимальный размеры земельного участка ($P_{\text{мин}}$ и $P_{\text{макс}}$), м ² | — |
| 7. | Вид (виды) разрешенного использования | Для ведения личного подсобного хозяйства |
| 7.1. | Дополнительные сведения об использовании земельного участка | — |
| 8. | Кадастровый или иной государственный учетный номер (инвентарный) здания, сооружения, объекта незавершенного строительства, расположенного на земельном участке | — |
| 9. | Сведения о земельных участках (землях общего пользования, территории общего пользования), посредством которых обеспечивается доступ | земли общего пользования |
| 10. | Иные сведения | — |

4. Пояснения к сведениям об уточняемом земельном участке с кадастровым номером 18:25:050010:642 :

1. —

1. Сведения о характерных точках границы уточняемого земельного участка с кадастровым номером 18:25:050010:643 :

КАРТА-ПЛАН ТЕРРИТОРИИ

Сведения об уточняемых земельных участках

| Система координат — | | | | | Зона № — | | |
|--|--|---|---|---|--------------------------------|--|----------------------------------|
| Обозначение характерных точек границ | Координаты, м | | | | Метод определения координат | Формулы, примененные для расчета средней квадратической погрешности определения координат характерных точек границ (M_t), с подставленными в такие формулы значениями и итоговые (вычисленные) значения M_t , м | Описание закрепления точки |
| | содержатся в Едином государственном реестре недвижимости | | определены в результате выполнения комплексных кадастровых работ | | | | |
| | X | Y | X | Y | | | |
| 1 | 2 | 3 | 4 | 5 | 6 | 7 | 8 |
| — | — | — | — | — | — | — | — |

2. Сведения о частях границ уточняемого земельного участка с кадастровым номером 18:25:050010:643 :

| Обозначение части границ | | Горизонтальное положение (S), м | Описание прохождения части границ | Сведения о согласовании местоположения границ(согласовано/спорное) |
|--------------------------|-------|------------------------------------|--------------------------------------|---|
| от т. | до т. | | | |
| 1 | 2 | 3 | 4 | 5 |
| — | — | — | — | — |

3. Сведения о характеристиках уточняемого земельного участка с кадастровым номером 18:25:050010:643 :

| № п/п | Наименование характеристик земельного участка | Значение характеристики |
|-------|---|--|
| 1 | 2 | 3 |
| 1. | Адрес земельного участка | — |
| 1.1. | Сведения о местоположении земельного участка (при отсутствии адреса) в структурированном в соответствии с федеральной информационной адресной системой виде | Адрес ориентира: Респ. Удмуртская р-н Ярский п. Яр ул. Мира, дом 2-2 |
| 1.2. | Дополнительные сведения о местоположении земельного участка | — |
| 2. | Площадь земельного участка \pm величина погрешности определения(вычисления) площади ($P \pm \Delta P$), м ² | — \pm 9 |
| 3. | Формула, примененная для вычисления предельной погрешности определения площади земельного участка, с подставленными значениями и итоговые (вычисленные) значения (ΔP), м ² | $\Delta P = 3,5 \cdot M_t \cdot \sqrt{P_{\text{док}}} = 3,5 \cdot 0,10 \cdot \sqrt{650} = 9$ |
| 4. | Площадь земельного участка согласно сведениям Единого государственного реестра недвижимости ($P_{\text{кад}}$), м ² | 650 |
| 5. | Оценка расхождения P и $P_{\text{кад}}$ ($P - P_{\text{кад}}$), м ² | — |
| 6. | Предельный минимальный и максимальный размеры земельного участка | — |

КАРТА-ПЛАН ТЕРРИТОРИИ

Сведения об уточняемых земельных участках

| 1 | 2 | 3 |
|------|--|---------------------------|
| | (Рмин и Рмакс), м ² | |
| 7. | Вид (виды) разрешенного использования | строительство жилого дома |
| 7.1. | Дополнительные сведения об использовании земельного участка | — |
| 8. | Кадастровый или иной государственный учетный номер (инвентарный) здания, сооружения, объекта незавершенного строительства, расположенного на земельном участке | — |
| 9. | Сведения о земельных участках (землях общего пользования, территории общего пользования), посредством которых обеспечивается доступ | земли общего пользования |
| 10. | Иные сведения | — |

4. Пояснения к сведениям об уточняемом земельном участке с кадастровым номером 18:25:050010:643 :

1. —

1. Сведения о характерных точках границы уточняемого земельного участка с кадастровым номером 18:25:050010:645 :

Система координат —

Зона № —

| Обозначение характерных точек границ | Координаты, м | | | | Метод определения координат | Формулы, примененные для расчета средней квадратической погрешности определения координат характерных точек границ (M _i), с подставленными в такие формулы значениями и итоговые (вычисленные) значения M _с , м | Описание закрепления точки |
|--------------------------------------|--|---|--|---|-----------------------------|--|----------------------------|
| | содержатся в Едином государственном реестре недвижимости | | определены в результате выполнения комплексных кадастровых работ | | | | |
| | X | Y | X | Y | | | |
| 1 | 2 | 3 | 4 | 5 | 6 | 7 | 8 |
| — | — | — | — | — | — | — | — |

2. Сведения о частях границ уточняемого земельного участка с кадастровым номером 18:25:050010:645 :

| Обозначение части границ | | Горизонтальное проложение (S), м | Описание прохождения части границ | Сведения о согласовании местоположения границ(согласовано/спорное) |
|--------------------------|-------|----------------------------------|-----------------------------------|--|
| от т. | до т. | | | |
| 1 | 2 | 3 | 4 | 5 |
| — | — | — | — | — |

3. Сведения о характеристиках уточняемого земельного участка с кадастровым номером 18:25:050010:645 :

| № п/п | Наименование характеристик земельного участка | Значение характеристики |
|-------|---|-------------------------|
| 1 | 2 | 3 |
| | | |

КАРТА-ПЛАН ТЕРРИТОРИИ

Сведения об уточняемых земельных участках

| 1 | 2 | 3 |
|------|---|--|
| 1. | Адрес земельного участка | — |
| 1.1. | Сведения о местоположении земельного участка (при отсутствии адреса) в структурированном в соответствии с федеральной информационной адресной системой виде | Удмуртская Республика, Ярский район, п. Яр, ул. Мира, д. 3, кв. 2 |
| 1.2. | Дополнительные сведения о местоположении земельного участка | — |
| 2. | Площадь земельного участка \pm величина погрешности определения (вычисления) площади ($P \pm \Delta P$), м ² | — \pm 8 |
| 3. | Формула, примененная для вычисления предельной погрешности определения площади земельного участка, с подставленными значениями и итоговые (вычисленные) значения (ΔP), м ² | $\Delta P = 3,5 \cdot M_t \cdot \sqrt{P_{\text{ДОК}}} = 3,5 \cdot 0,10 \cdot \sqrt{523} = 8$ |
| 4. | Площадь земельного участка согласно сведениям Единого государственного реестра недвижимости ($P_{\text{кад}}$), м ² | 523 |
| 5. | Оценка расхождения P и $P_{\text{кад}}$ ($P - P_{\text{кад}}$), м ² | — |
| 6. | Предельный минимальный и максимальный размеры земельного участка ($P_{\text{мин}}$ и $P_{\text{макс}}$), м ² | — |
| 7. | Вид (виды) разрешенного использования | индивидуальное жилищное строительство |
| 7.1. | Дополнительные сведения об использовании земельного участка | — |
| 8. | Кадастровый или иной государственный учетный номер (инвентарный) здания, сооружения, объекта незавершенного строительства, расположенного на земельном участке | — |
| 9. | Сведения о земельных участках (землях общего пользования, территории общего пользования), посредством которых обеспечивается доступ | земли общего пользования |
| 10. | Иные сведения | — |

4. Пояснения к сведениям об уточняемом земельном участке с кадастровым номером 18:25:050010:645 :

1. —

1. Сведения о характерных точках границы уточняемого земельного участка с кадастровым номером 18:25:050010:646 :

КАРТА-ПЛАН ТЕРРИТОРИИ

Сведения об уточняемых земельных участках

| Система координат — | | | | | Зона № — | | |
|--|--|---|---|---|--------------------------------|--|----------------------------------|
| Обозначение характерных точек границ | Координаты, м | | | | Метод определения координат | Формулы, примененные для расчета средней квадратической погрешности определения координат характерных точек границ (M_t), с подставленными в такие формулы значениями и итоговые (вычисленные) значения M_t , м | Описание закрепления точки |
| | содержатся в Едином государственном реестре недвижимости | | определены в результате выполнения комплексных кадастровых работ | | | | |
| | X | Y | X | Y | | | |
| 1 | 2 | 3 | 4 | 5 | 6 | 7 | 8 |
| — | — | — | — | — | — | — | — |

2. Сведения о частях границ уточняемого земельного участка с кадастровым номером 18:25:050010:646 :

| Обозначение части границ | | Горизонтальное проложение (S), м | Описание прохождения части границ | Сведения о согласовании местоположения границ(согласовано/спорное) |
|--------------------------|-------|-------------------------------------|--------------------------------------|---|
| от т. | до т. | | | |
| 1 | 2 | 3 | 4 | 5 |
| — | — | — | — | — |

3. Сведения о характеристиках уточняемого земельного участка с кадастровым номером 18:25:050010:646 :

| № п/п | Наименование характеристик земельного участка | Значение характеристики |
|-------|---|--|
| 1 | 2 | 3 |
| 1. | Адрес земельного участка | — |
| 1.1. | Сведения о местоположении земельного участка (при отсутствии адреса) в структурированном в соответствии с федеральной информационной адресной системой виде | Удмуртская Республика, Ярский район, п. Яр, ул. Мира, дом 3, кв. 3 |
| 1.2. | Дополнительные сведения о местоположении земельного участка | — |
| 2. | Площадь земельного участка ± величина погрешности определения(вычисления) площади ($P \pm \Delta P$), м ² | —±8 |
| 3. | Формула, примененная для вычисления предельной погрешности определения площади земельного участка, с подставленными значениями и итоговые (вычисленные) значения (ΔP), м ² | $\Delta P = 3,5 \cdot M_t \cdot \sqrt{P_{\text{док}}} = 3,5 \cdot 0,10 \cdot \sqrt{558} = 8$ |
| 4. | Площадь земельного участка согласно сведениям Единого государственного реестра недвижимости ($P_{\text{кад}}$), м ² | 558 |
| 5. | Оценка расхождения P и $P_{\text{кад}}$ ($P - P_{\text{кад}}$), м ² | — |
| 6. | Предельный минимальный и максимальный размеры земельного участка | — |

КАРТА-ПЛАН ТЕРРИТОРИИ

Сведения об уточняемых земельных участках

| 1 | 2 | 3 |
|------|--|---------------------------------------|
| | (Рмин и Рмакс), м ² | |
| 7. | Вид (виды) разрешенного использования | индивидуальное жилищное строительство |
| 7.1. | Дополнительные сведения об использовании земельного участка | — |
| 8. | Кадастровый или иной государственный учетный номер (инвентарный) здания, сооружения, объекта незавершенного строительства, расположенного на земельном участке | — |
| 9. | Сведения о земельных участках (землях общего пользования, территории общего пользования), посредством которых обеспечивается доступ | земли общего пользования |
| 10. | Иные сведения | — |

4. Пояснения к сведениям об уточняемом земельном участке с кадастровым номером 18:25:050010:646 :

1. —

1. Сведения о характерных точках границы уточняемого земельного участка с кадастровым номером 18:25:050010:647 :

Система координат —

Зона № —

| Обозначение характерных точек границ | Координаты, м | | | | Метод определения координат | Формулы, примененные для расчета средней квадратической погрешности определения координат характерных точек границ (M _i), с подставленными в такие формулы значениями и итоговые (вычисленные) значения M _с , м | Описание закрепления точки |
|--------------------------------------|--|---|--|---|-----------------------------|--|----------------------------|
| | содержатся в Едином государственном реестре недвижимости | | определены в результате выполнения комплексных кадастровых работ | | | | |
| | X | Y | X | Y | | | |
| 1 | 2 | 3 | 4 | 5 | 6 | 7 | 8 |
| — | — | — | — | — | — | — | — |

2. Сведения о частях границ уточняемого земельного участка с кадастровым номером 18:25:050010:647 :

| Обозначение части границ | | Горизонтальное проложение (S), м | Описание прохождения части границ | Сведения о согласовании местоположения границ(согласовано/спорное) |
|--------------------------|-------|----------------------------------|-----------------------------------|--|
| от т. | до т. | | | |
| 1 | 2 | 3 | 4 | 5 |
| — | — | — | — | — |

3. Сведения о характеристиках уточняемого земельного участка с кадастровым номером 18:25:050010:647 :

| № п/п | Наименование характеристик земельного участка | Значение характеристики |
|-------|---|-------------------------|
| 1 | 2 | 3 |
| | | |

КАРТА-ПЛАН ТЕРРИТОРИИ

Сведения об уточняемых земельных участках

| 1 | 2 | 3 |
|------|---|--|
| 1. | Адрес земельного участка | — |
| 1.1. | Сведения о местоположении земельного участка (при отсутствии адреса) в структурированном в соответствии с федеральной информационной адресной системой виде | Адрес ориентира: Удмуртская Респ.; Ярский район; п. Яр; ул. Мира, дом 4-1 |
| 1.2. | Дополнительные сведения о местоположении земельного участка | — |
| 2. | Площадь земельного участка \pm величина погрешности определения (вычисления) площади ($P \pm \Delta P$), м ² | — \pm 12 |
| 3. | Формула, примененная для вычисления предельной погрешности определения площади земельного участка, с подставленными значениями и итоговые (вычисленные) значения (ΔP), м ² | $\Delta P = 3,5 \cdot M_t \cdot \sqrt{P_{\text{док}}} = 3,5 \cdot 0,10 \cdot \sqrt{1149} = 12$ |
| 4. | Площадь земельного участка согласно сведениям Единого государственного реестра недвижимости ($P_{\text{кад}}$), м ² | 1149 |
| 5. | Оценка расхождения P и $P_{\text{кад}}$ ($P - P_{\text{кад}}$), м ² | — |
| 6. | Предельный минимальный и максимальный размеры земельного участка ($P_{\text{мин}}$ и $P_{\text{макс}}$), м ² | — |
| 7. | Вид (виды) разрешенного использования | личное подсобное хозяйство |
| 7.1. | Дополнительные сведения об использовании земельного участка | — |
| 8. | Кадастровый или иной государственный учетный номер (инвентарный) здания, сооружения, объекта незавершенного строительства, расположенного на земельном участке | — |
| 9. | Сведения о земельных участках (землях общего пользования, территории общего пользования), посредством которых обеспечивается доступ | земли общего пользования |
| 10. | Иные сведения | — |

4. Пояснения к сведениям об уточняемом земельном участке с кадастровым номером 18:25:050010:647 :

1. —

1. Сведения о характерных точках границы уточняемого земельного участка с кадастровым номером 18:25:050010:649 :

КАРТА-ПЛАН ТЕРРИТОРИИ

Сведения об уточняемых земельных участках

| Система координат — | | | | | Зона № — | | |
|--|--|---|---|---|--------------------------------|--|----------------------------------|
| Обозначение характерных точек границ | Координаты, м | | | | Метод определения координат | Формулы, примененные для расчета средней квадратической погрешности определения координат характерных точек границ (M_t), с подставленными в такие формулы значениями и итоговые (вычисленные) значения M_t , м | Описание закрепления точки |
| | содержатся в Едином государственном реестре недвижимости | | определены в результате выполнения комплексных кадастровых работ | | | | |
| | X | Y | X | Y | | | |
| 1 | 2 | 3 | 4 | 5 | 6 | 7 | 8 |
| — | — | — | — | — | — | — | — |

2. Сведения о частях границ уточняемого земельного участка с кадастровым номером 18:25:050010:649 :

| Обозначение части границ | | Горизонтальное положение (S), м | Описание прохождения части границ | Сведения о согласовании местоположения границ(согласовано/спорное) |
|--------------------------|-------|------------------------------------|--------------------------------------|---|
| от т. | до т. | | | |
| 1 | 2 | 3 | 4 | 5 |
| — | — | — | — | — |

3. Сведения о характеристиках уточняемого земельного участка с кадастровым номером 18:25:050010:649 :

| № п/п | Наименование характеристик земельного участка | Значение характеристики |
|-------|---|--|
| 1 | 2 | 3 |
| 1. | Адрес земельного участка | — |
| 1.1. | Сведения о местоположении земельного участка (при отсутствии адреса) в структурированном в соответствии с федеральной информационной адресной системой виде | Адрес ориентира: Удмуртская Респ.; Ярский район; п. Яр; ул. Мира, дом 4 |
| 1.2. | Дополнительные сведения о местоположении земельного участка | — |
| 2. | Площадь земельного участка \pm величина погрешности определения(вычисления) площади ($P \pm \Delta P$), м ² | — \pm 14 |
| 3. | Формула, примененная для вычисления предельной погрешности определения площади земельного участка, с подставленными значениями и итоговые (вычисленные) значения (ΔP), м ² | $\Delta P = 3,5 \cdot M_t \cdot \sqrt{P_{\text{док}}} = 3,5 \cdot 0,10 \cdot \sqrt{1504} = 14$ |
| 4. | Площадь земельного участка согласно сведениям Единого государственного реестра недвижимости ($P_{\text{кад}}$), м ² | 1504 |
| 5. | Оценка расхождения P и $P_{\text{кад}}$ ($P - P_{\text{кад}}$), м ² | — |
| 6. | Предельный минимальный и максимальный размеры земельного участка | — |

КАРТА-ПЛАН ТЕРРИТОРИИ

Сведения об уточняемых земельных участках

| 1 | 2 | 3 |
|------|--|----------------------------|
| | (Рмин и Рмакс), м ² | |
| 7. | Вид (виды) разрешенного использования | личное подсобное хозяйство |
| 7.1. | Дополнительные сведения об использовании земельного участка | — |
| 8. | Кадастровый или иной государственный учетный номер (инвентарный) здания, сооружения, объекта незавершенного строительства, расположенного на земельном участке | — |
| 9. | Сведения о земельных участках (землях общего пользования, территории общего пользования), посредством которых обеспечивается доступ | земли общего пользования |
| 10. | Иные сведения | — |

4. Пояснения к сведениям об уточняемом земельном участке с кадастровым номером 18:25:050010:649 :

1. —

1. Сведения о характерных точках границы уточняемого земельного участка с кадастровым номером 18:25:050010:651 :

Система координат —

Зона № —

| Обозначение характерных точек границ | Координаты, м | | | | Метод определения координат | Формулы, примененные для расчета средней квадратической погрешности определения координат характерных точек границ (M _i), с подставленными в такие формулы значениями и итоговые (вычисленные) значения M _{ср} , м | Описание закрепления точки |
|--------------------------------------|--|---|--|---|-----------------------------|---|----------------------------|
| | содержатся в Едином государственном реестре недвижимости | | определены в результате выполнения комплексных кадастровых работ | | | | |
| | X | Y | X | Y | | | |
| 1 | 2 | 3 | 4 | 5 | 6 | 7 | 8 |
| — | — | — | — | — | — | — | — |

2. Сведения о частях границ уточняемого земельного участка с кадастровым номером 18:25:050010:651 :

| Обозначение части границ | | Горизонтальное проложение (S), м | Описание прохождения части границ | Сведения о согласовании местоположения границ(согласовано/спорное) |
|--------------------------|-------|----------------------------------|-----------------------------------|--|
| от т. | до т. | | | |
| 1 | 2 | 3 | 4 | 5 |
| — | — | — | — | — |

3. Сведения о характеристиках уточняемого земельного участка с кадастровым номером 18:25:050010:651 :

| № п/п | Наименование характеристик земельного участка | Значение характеристики |
|-------|---|-------------------------|
| 1 | 2 | 3 |
| 1 | 2 | 3 |

КАРТА-ПЛАН ТЕРРИТОРИИ

Сведения об уточняемых земельных участках

| 1 | 2 | 3 |
|------|---|--|
| 1. | Адрес земельного участка | — |
| 1.1. | Сведения о местоположении земельного участка (при отсутствии адреса) в структурированном в соответствии с федеральной информационной адресной системой виде | Адрес ориентира: Респ. Удмуртская район Ярский п. Яр ул. Мира, дом 6 |
| 1.2. | Дополнительные сведения о местоположении земельного участка | — |
| 2. | Площадь земельного участка \pm величина погрешности определения(вычисления) площади ($P \pm \Delta P$), м ² | — \pm 14 |
| 3. | Формула, примененная для вычисления предельной погрешности определения площади земельного участка, с подставленными значениями и итоговые (вычисленные) значения (ΔP), м ² | $\Delta P = 3,5 \cdot M_t \cdot \sqrt{P_{\text{док}}} = 3,5 \cdot 0,10 \cdot \sqrt{1504} = 14$ |
| 4. | Площадь земельного участка согласно сведениям Единого государственного реестра недвижимости ($P_{\text{кад}}$), м ² | 1504 |
| 5. | Оценка расхождения P и $P_{\text{кад}}$ ($P - P_{\text{кад}}$), м ² | — |
| 6. | Предельный минимальный и максимальный размеры земельного участка ($P_{\text{мин}}$ и $P_{\text{макс}}$), м ² | — |
| 7. | Вид (виды) разрешенного использования | личное подсобное хозяйство |
| 7.1. | Дополнительные сведения об использовании земельного участка | — |
| 8. | Кадастровый или иной государственный учетный номер (инвентарный) здания, сооружения, объекта незавершенного строительства, расположенного на земельном участке | — |
| 9. | Сведения о земельных участках (землях общего пользования, территории общего пользования), посредством которых обеспечивается доступ | земли общего пользования |
| 10. | Иные сведения | — |

4. Пояснения к сведениям об уточняемом земельном участке с кадастровым номером 18:25:050010:651 :

1. —

1. Сведения о характерных точках границы уточняемого земельного участка с кадастровым номером 18:25:050010:652 :

КАРТА-ПЛАН ТЕРРИТОРИИ

Сведения об уточняемых земельных участках

| Система координат — | | | | | Зона № — | | |
|--|--|---|---|---|--------------------------------|--|----------------------------------|
| Обозначение характерных точек границ | Координаты, м | | | | Метод определения координат | Формулы, примененные для расчета средней квадратической погрешности определения координат характерных точек границ (M_t), с подставленными в такие формулы значениями и итоговые (вычисленные) значения M_t , м | Описание закрепления точки |
| | содержатся в Едином государственном реестре недвижимости | | определены в результате выполнения комплексных кадастровых работ | | | | |
| | X | Y | X | Y | | | |
| 1 | 2 | 3 | 4 | 5 | 6 | 7 | 8 |
| — | — | — | — | — | — | — | — |

2. Сведения о частях границ уточняемого земельного участка с кадастровым номером 18:25:050010:652 :

| Обозначение части границ | | Горизонтальное положение (S), м | Описание прохождения части границ | Сведения о согласовании местоположения границ(согласовано/спорное) |
|--------------------------|-------|------------------------------------|--------------------------------------|---|
| от т. | до т. | | | |
| 1 | 2 | 3 | 4 | 5 |
| — | — | — | — | — |

3. Сведения о характеристиках уточняемого земельного участка с кадастровым номером 18:25:050010:652 :

| № п/п | Наименование характеристик земельного участка | Значение характеристики |
|-------|---|--|
| 1 | 2 | 3 |
| 1. | Адрес земельного участка | — |
| 1.1. | Сведения о местоположении земельного участка (при отсутствии адреса) в структурированном в соответствии с федеральной информационной адресной системой виде | Удмуртская Республика, Ярский район, п. Яр, ул. Мира, д. 7 |
| 1.2. | Дополнительные сведения о местоположении земельного участка | — |
| 2. | Площадь земельного участка ± величина погрешности определения(вычисления) площади ($P \pm \Delta P$), м ² | —±9 |
| 3. | Формула, примененная для вычисления предельной погрешности определения площади земельного участка, с подставленными значениями и итоговые (вычисленные) значения (ΔP), м ² | $\Delta P = 3,5 \cdot M_t \cdot \sqrt{P_{\text{док}}} = 3,5 \cdot 0,10 \cdot \sqrt{694} = 9$ |
| 4. | Площадь земельного участка согласно сведениям Единого государственного реестра недвижимости ($P_{\text{кад}}$), м ² | 694 |
| 5. | Оценка расхождения P и $P_{\text{кад}}$ ($P - P_{\text{кад}}$), м ² | — |
| 6. | Предельный минимальный и максимальный размеры земельного участка | — |

КАРТА-ПЛАН ТЕРРИТОРИИ

Сведения об уточняемых земельных участках

| 1 | 2 | 3 |
|------|--|----------------------------|
| | (Рмин и Рмакс), м ² | |
| 7. | Вид (виды) разрешенного использования | личное подсобное хозяйство |
| 7.1. | Дополнительные сведения об использовании земельного участка | — |
| 8. | Кадастровый или иной государственный учетный номер (инвентарный) здания, сооружения, объекта незавершенного строительства, расположенного на земельном участке | — |
| 9. | Сведения о земельных участках (землях общего пользования, территории общего пользования), посредством которых обеспечивается доступ | земли общего пользования |
| 10. | Иные сведения | — |

4. Пояснения к сведениям об уточняемом земельном участке с кадастровым номером 18:25:050010:652 :

1. —

1. Сведения о характерных точках границы уточняемого земельного участка с кадастровым номером 18:25:050010:653 :

Система координат —

Зона № —

| Обозначение характерных точек границ | Координаты, м | | | | Метод определения координат | Формулы, примененные для расчета средней квадратической погрешности определения координат характерных точек границ (M _i), с подставленными в такие формулы значениями и итоговые (вычисленные) значения M _{ср} , м | Описание закрепления точки |
|--------------------------------------|--|---|--|---|-----------------------------|---|----------------------------|
| | содержатся в Едином государственном реестре недвижимости | | определены в результате выполнения комплексных кадастровых работ | | | | |
| | X | Y | X | Y | | | |
| 1 | 2 | 3 | 4 | 5 | 6 | 7 | 8 |
| — | — | — | — | — | — | — | — |

2. Сведения о частях границ уточняемого земельного участка с кадастровым номером 18:25:050010:653 :

| Обозначение части границ | | Горизонтальное проложение (S), м | Описание прохождения части границ | Сведения о согласовании местоположения границ(согласовано/спорное) |
|--------------------------|-------|----------------------------------|-----------------------------------|--|
| от т. | до т. | | | |
| 1 | 2 | 3 | 4 | 5 |
| — | — | — | — | — |

3. Сведения о характеристиках уточняемого земельного участка с кадастровым номером 18:25:050010:653 :

| № п/п | Наименование характеристик земельного участка | Значение характеристики |
|-------|---|-------------------------|
| 1 | 2 | 3 |
| | | |

КАРТА-ПЛАН ТЕРРИТОРИИ

Сведения об уточняемых земельных участках

| 1 | 2 | 3 |
|------|---|---|
| 1. | Адрес земельного участка | — |
| 1.1. | Сведения о местоположении земельного участка (при отсутствии адреса) в структурированном в соответствии с федеральной информационной адресной системой виде | Удмуртская Республика, Ярский район, п. Яр, ул. Мира, д. 8, кв. 1 |
| 1.2. | Дополнительные сведения о местоположении земельного участка | — |
| 2. | Площадь земельного участка \pm величина погрешности определения (вычисления) площади ($P \pm \Delta P$), м ² | — ± 10 |
| 3. | Формула, примененная для вычисления предельной погрешности определения площади земельного участка, с подставленными значениями и итоговые (вычисленные) значения (ΔP), м ² | $\Delta P = 3,5 \cdot M_t \cdot \sqrt{P_{\text{ДОК}}} = 3,5 \cdot 0,10 \cdot \sqrt{755} = 10$ |
| 4. | Площадь земельного участка согласно сведениям Единого государственного реестра недвижимости ($P_{\text{кад}}$), м ² | 755 |
| 5. | Оценка расхождения P и $P_{\text{кад}}$ ($P - P_{\text{кад}}$), м ² | — |
| 6. | Предельный минимальный и максимальный размеры земельного участка ($P_{\text{мин}}$ и $P_{\text{макс}}$), м ² | — |
| 7. | Вид (виды) разрешенного использования | индивидуальное жилищное строительство |
| 7.1. | Дополнительные сведения об использовании земельного участка | — |
| 8. | Кадастровый или иной государственный учетный номер (инвентарный) здания, сооружения, объекта незавершенного строительства, расположенного на земельном участке | — |
| 9. | Сведения о земельных участках (землях общего пользования, территории общего пользования), посредством которых обеспечивается доступ | земли общего пользования |
| 10. | Иные сведения | — |

4. Пояснения к сведениям об уточняемом земельном участке с кадастровым номером 18:25:050010:653 :

1. —

1. Сведения о характерных точках границы уточняемого земельного участка с кадастровым номером 18:25:050010:657 :

КАРТА-ПЛАН ТЕРРИТОРИИ

Сведения об уточняемых земельных участках

| Система координат — | | | | | Зона № — | | |
|--|--|---|---|---|--------------------------------|--|----------------------------------|
| Обозначение характерных точек границ | Координаты, м | | | | Метод определения координат | Формулы, примененные для расчета средней квадратической погрешности определения координат характерных точек границ (M_t), с подставленными в такие формулы значениями и итоговые (вычисленные) значения M_t , м | Описание закрепления точки |
| | содержатся в Едином государственном реестре недвижимости | | определены в результате выполнения комплексных кадастровых работ | | | | |
| | X | Y | X | Y | | | |
| 1 | 2 | 3 | 4 | 5 | 6 | 7 | 8 |
| — | — | — | — | — | — | — | — |

2. Сведения о частях границ уточняемого земельного участка с кадастровым номером 18:25:050010:657 :

| Обозначение части границ | | Горизонтальное проложение (S), м | Описание прохождения части границ | Сведения о согласовании местоположения границ(согласовано/спорное) |
|--------------------------|-------|-------------------------------------|--------------------------------------|---|
| от т. | до т. | | | |
| 1 | 2 | 3 | 4 | 5 |
| — | — | — | — | — |

3. Сведения о характеристиках уточняемого земельного участка с кадастровым номером 18:25:050010:657 :

| № п/п | Наименование характеристик земельного участка | Значение характеристики |
|-------|---|---|
| 1 | 2 | 3 |
| 1. | Адрес земельного участка | — |
| 1.1. | Сведения о местоположении земельного участка (при отсутствии адреса) в структурированном в соответствии с федеральной информационной адресной системой виде | Адрес ориентира: Респ. Удмуртская район Ярский п. Яр ул. Мира, дом 10 |
| 1.2. | Дополнительные сведения о местоположении земельного участка | — |
| 2. | Площадь земельного участка \pm величина погрешности определения(вычисления) площади ($P \pm \Delta P$), м ² | — \pm 10 |
| 3. | Формула, примененная для вычисления предельной погрешности определения площади земельного участка, с подставленными значениями и итоговые (вычисленные) значения (ΔP), м ² | $\Delta P = 3,5 \cdot M_t \cdot \sqrt{P_{\text{док}}} = 3,5 \cdot 0,10 \cdot \sqrt{759} = 10$ |
| 4. | Площадь земельного участка согласно сведениям Единого государственного реестра недвижимости ($P_{\text{кад}}$), м ² | 759 |
| 5. | Оценка расхождения P и $P_{\text{кад}}$ ($P - P_{\text{кад}}$), м ² | — |
| 6. | Предельный минимальный и максимальный размеры земельного участка | — |

КАРТА-ПЛАН ТЕРРИТОРИИ

Сведения об уточняемых земельных участках

| 1 | 2 | 3 |
|------|--|--|
| | (Рмин и Рмакс), м ² | |
| 7. | Вид (виды) разрешенного использования | Для ведения личного подсобного хозяйства |
| 7.1. | Дополнительные сведения об использовании земельного участка | — |
| 8. | Кадастровый или иной государственный учетный номер (инвентарный) здания, сооружения, объекта незавершенного строительства, расположенного на земельном участке | — |
| 9. | Сведения о земельных участках (землях общего пользования, территории общего пользования), посредством которых обеспечивается доступ | земли общего пользования |
| 10. | Иные сведения | — |

4. Пояснения к сведениям об уточняемом земельном участке с кадастровым номером 18:25:050010:657 :

1. —

1. Сведения о характерных точках границы уточняемого земельного участка с кадастровым номером 18:25:050010:660 :

Система координат —

Зона № —

| Обозначение характерных точек границ | Координаты, м | | | | Метод определения координат | Формулы, примененные для расчета средней квадратической погрешности определения координат характерных точек границ (M _i), с подставленными в такие формулы значениями и итоговые (вычисленные) значения M _{ср} , м | Описание закрепления точки |
|--------------------------------------|--|---|--|---|-----------------------------|---|----------------------------|
| | содержатся в Едином государственном реестре недвижимости | | определены в результате выполнения комплексных кадастровых работ | | | | |
| | X | Y | X | Y | | | |
| 1 | 2 | 3 | 4 | 5 | 6 | 7 | 8 |
| — | — | — | — | — | — | — | — |

2. Сведения о частях границ уточняемого земельного участка с кадастровым номером 18:25:050010:660 :

| Обозначение части границ | | Горизонтальное проложение (S), м | Описание прохождения части границ | Сведения о согласовании местоположения границ(согласовано/спорное) |
|--------------------------|-------|----------------------------------|-----------------------------------|--|
| от т. | до т. | | | |
| 1 | 2 | 3 | 4 | 5 |
| — | — | — | — | — |

3. Сведения о характеристиках уточняемого земельного участка с кадастровым номером 18:25:050010:660 :

| № п/п | Наименование характеристик земельного участка | Значение характеристики |
|-------|---|-------------------------|
| 1 | 2 | 3 |
| | | |

КАРТА-ПЛАН ТЕРРИТОРИИ

Сведения об уточняемых земельных участках

| 1 | 2 | 3 |
|------|---|--|
| 1. | Адрес земельного участка | — |
| 1.1. | Сведения о местоположении земельного участка (при отсутствии адреса) в структурированном в соответствии с федеральной информационной адресной системой виде | Адрес ориентира: Респ. Удмуртская р-н Ярский п. Яр ул. Мира, дом 12-1 |
| 1.2. | Дополнительные сведения о местоположении земельного участка | — |
| 2. | Площадь земельного участка \pm величина погрешности определения(вычисления) площади ($P \pm \Delta P$), м ² | — \pm 9 |
| 3. | Формула, примененная для вычисления предельной погрешности определения площади земельного участка, с подставленными значениями и итоговые (вычисленные) значения (ΔP), м ² | $\Delta P = 3,5 \cdot M_t \cdot \sqrt{P_{\text{док}}} = 3,5 \cdot 0,10 \cdot \sqrt{630} = 9$ |
| 4. | Площадь земельного участка согласно сведениям Единого государственного реестра недвижимости ($P_{\text{кад}}$), м ² | 630 |
| 5. | Оценка расхождения P и $P_{\text{кад}}$ ($P - P_{\text{кад}}$), м ² | — |
| 6. | Предельный минимальный и максимальный размеры земельного участка ($P_{\text{мин}}$ и $P_{\text{макс}}$), м ² | — |
| 7. | Вид (виды) разрешенного использования | личное подсобное хозяйство |
| 7.1. | Дополнительные сведения об использовании земельного участка | — |
| 8. | Кадастровый или иной государственный учетный номер (инвентарный) здания, сооружения, объекта незавершенного строительства, расположенного на земельном участке | — |
| 9. | Сведения о земельных участках (землях общего пользования, территории общего пользования), посредством которых обеспечивается доступ | земли общего пользования |
| 10. | Иные сведения | — |

4. Пояснения к сведениям об уточняемом земельном участке с кадастровым номером 18:25:050010:660 :

1. —

1. Сведения о характерных точках границы уточняемого земельного участка с кадастровым номером 18:25:050010:661 :

КАРТА-ПЛАН ТЕРРИТОРИИ

Сведения об уточняемых земельных участках

| Система координат — | | | | | Зона № — | | |
|--|--|---|---|---|--------------------------------|--|----------------------------------|
| Обозначение характерных точек границ | Координаты, м | | | | Метод определения координат | Формулы, примененные для расчета средней квадратической погрешности определения координат характерных точек границ (M_t), с подставленными в такие формулы значениями и итоговые (вычисленные) значения M_t , м | Описание закрепления точки |
| | содержатся в Едином государственном реестре недвижимости | | определены в результате выполнения комплексных кадастровых работ | | | | |
| | X | Y | X | Y | | | |
| 1 | 2 | 3 | 4 | 5 | 6 | 7 | 8 |
| — | — | — | — | — | — | — | — |

2. Сведения о частях границ уточняемого земельного участка с кадастровым номером 18:25:050010:661 :

| Обозначение части границ | | Горизонтальное проложение (S), м | Описание прохождения части границ | Сведения о согласовании местоположения границ(согласовано/спорное) |
|--------------------------|-------|-------------------------------------|--------------------------------------|---|
| от т. | до т. | | | |
| 1 | 2 | 3 | 4 | 5 |
| — | — | — | — | — |

3. Сведения о характеристиках уточняемого земельного участка с кадастровым номером 18:25:050010:661 :

| № п/п | Наименование характеристик земельного участка | Значение характеристики |
|-------|---|--|
| 1 | 2 | 3 |
| 1. | Адрес земельного участка | — |
| 1.1. | Сведения о местоположении земельного участка (при отсутствии адреса) в структурированном в соответствии с федеральной информационной адресной системой виде | Удмуртская Республика, Ярский район, п. Яр, ул. Мира, д. 13 |
| 1.2. | Дополнительные сведения о местоположении земельного участка | — |
| 2. | Площадь земельного участка \pm величина погрешности определения(вычисления) площади ($P \pm \Delta P$), м ² | — \pm 9 |
| 3. | Формула, примененная для вычисления предельной погрешности определения площади земельного участка, с подставленными значениями и итоговые (вычисленные) значения (ΔP), м ² | $\Delta P = 3,5 \cdot M_t \cdot \sqrt{P_{\text{док}}} = 3,5 \cdot 0,10 \cdot \sqrt{657} = 9$ |
| 4. | Площадь земельного участка согласно сведениям Единого государственного реестра недвижимости ($P_{\text{кад}}$), м ² | 657 |
| 5. | Оценка расхождения P и $P_{\text{кад}}$ ($P - P_{\text{кад}}$), м ² | — |
| 6. | Предельный минимальный и максимальный размеры земельного участка | — |

КАРТА-ПЛАН ТЕРРИТОРИИ

Сведения об уточняемых земельных участках

| 1 | 2 | 3 |
|------|--|----------------------------|
| | (Рмин и Рмакс), м ² | |
| 7. | Вид (виды) разрешенного использования | Личное подсобное хозяйство |
| 7.1. | Дополнительные сведения об использовании земельного участка | — |
| 8. | Кадастровый или иной государственный учетный номер (инвентарный) здания, сооружения, объекта незавершенного строительства, расположенного на земельном участке | — |
| 9. | Сведения о земельных участках (землях общего пользования, территории общего пользования), посредством которых обеспечивается доступ | земли общего пользования |
| 10. | Иные сведения | — |

4. Пояснения к сведениям об уточняемом земельном участке с кадастровым номером 18:25:050010:661 :

1. —

1. Сведения о характерных точках границы уточняемого земельного участка с кадастровым номером 18:25:050010:662 :

Система координат —

Зона № —

| Обозначение характерных точек границ | Координаты, м | | | | Метод определения координат | Формулы, примененные для расчета средней квадратической погрешности определения координат характерных точек границ (M _i), с подставленными в такие формулы значениями и итоговые (вычисленные) значения M _{ср} , м | Описание закрепления точки |
|--------------------------------------|--|---|--|---|-----------------------------|---|----------------------------|
| | содержатся в Едином государственном реестре недвижимости | | определены в результате выполнения комплексных кадастровых работ | | | | |
| | X | Y | X | Y | | | |
| 1 | 2 | 3 | 4 | 5 | 6 | 7 | 8 |
| — | — | — | — | — | — | — | — |

2. Сведения о частях границ уточняемого земельного участка с кадастровым номером 18:25:050010:662 :

| Обозначение части границ | | Горизонтальное проложение (S), м | Описание прохождения части границ | Сведения о согласовании местоположения границ(согласовано/спорное) |
|--------------------------|-------|----------------------------------|-----------------------------------|--|
| от т. | до т. | | | |
| 1 | 2 | 3 | 4 | 5 |
| — | — | — | — | — |

3. Сведения о характеристиках уточняемого земельного участка с кадастровым номером 18:25:050010:662 :

| № п/п | Наименование характеристик земельного участка | Значение характеристики |
|-------|---|-------------------------|
| 1 | 2 | 3 |
| | | |

КАРТА-ПЛАН ТЕРРИТОРИИ

Сведения об уточняемых земельных участках

| 1 | 2 | 3 |
|------|---|--|
| 1. | Адрес земельного участка | — |
| 1.1. | Сведения о местоположении земельного участка (при отсутствии адреса) в структурированном в соответствии с федеральной информационной адресной системой виде | Адрес ориентира: Респ. Удмуртская район Ярский п. Яр ул. Мира, дом 14-1 |
| 1.2. | Дополнительные сведения о местоположении земельного участка | — |
| 2. | Площадь земельного участка \pm величина погрешности определения(вычисления) площади ($P \pm \Delta P$), м ² | — \pm 8 |
| 3. | Формула, примененная для вычисления предельной погрешности определения площади земельного участка, с подставленными значениями и итоговые (вычисленные) значения (ΔP), м ² | $\Delta P = 3,5 \cdot M_t \cdot \sqrt{P_{\text{док}}} = 3,5 \cdot 0,10 \cdot \sqrt{529} = 8$ |
| 4. | Площадь земельного участка согласно сведениям Единого государственного реестра недвижимости ($P_{\text{кад}}$), м ² | 529 |
| 5. | Оценка расхождения P и $P_{\text{кад}}$ ($P - P_{\text{кад}}$), м ² | — |
| 6. | Предельный минимальный и максимальный размеры земельного участка ($P_{\text{мин}}$ и $P_{\text{макс}}$), м ² | — |
| 7. | Вид (виды) разрешенного использования | индивидуальное жилищное строительство |
| 7.1. | Дополнительные сведения об использовании земельного участка | — |
| 8. | Кадастровый или иной государственный учетный номер (инвентарный) здания, сооружения, объекта незавершенного строительства, расположенного на земельном участке | — |
| 9. | Сведения о земельных участках (землях общего пользования, территории общего пользования), посредством которых обеспечивается доступ | земли общего пользования |
| 10. | Иные сведения | — |

4. Пояснения к сведениям об уточняемом земельном участке с кадастровым номером 18:25:050010:662 :

1. —

1. Сведения о характерных точках границы уточняемого земельного участка с кадастровым номером 18:25:050010:663 :

КАРТА-ПЛАН ТЕРРИТОРИИ

Сведения об уточняемых земельных участках

| Система координат — | | | | | Зона № — | | |
|--|--|---|---|---|--------------------------------|--|----------------------------------|
| Обозначение характерных точек границ | Координаты, м | | | | Метод определения координат | Формулы, примененные для расчета средней квадратической погрешности определения координат характерных точек границ (M_t), с подставленными в такие формулы значениями и итоговые (вычисленные) значения M_t , м | Описание закрепления точки |
| | содержатся в Едином государственном реестре недвижимости | | определены в результате выполнения комплексных кадастровых работ | | | | |
| | X | Y | X | Y | | | |
| 1 | 2 | 3 | 4 | 5 | 6 | 7 | 8 |
| — | — | — | — | — | — | — | — |

2. Сведения о частях границ уточняемого земельного участка с кадастровым номером 18:25:050010:663 :

| Обозначение части границ | | Горизонтальное положение (S), м | Описание прохождения части границ | Сведения о согласовании местоположения границ(согласовано/спорное) |
|--------------------------|-------|------------------------------------|--------------------------------------|---|
| от т. | до т. | | | |
| 1 | 2 | 3 | 4 | 5 |
| — | — | — | — | — |

3. Сведения о характеристиках уточняемого земельного участка с кадастровым номером 18:25:050010:663 :

| № п/п | Наименование характеристик земельного участка | Значение характеристики |
|-------|---|--|
| 1 | 2 | 3 |
| 1. | Адрес земельного участка | — |
| 1.1. | Сведения о местоположении земельного участка (при отсутствии адреса) в структурированном в соответствии с федеральной информационной адресной системой виде | Удмуртская Республика, Ярский район, п.Яр, ул. Мира, 14-2 |
| 1.2. | Дополнительные сведения о местоположении земельного участка | — |
| 2. | Площадь земельного участка ± величина погрешности определения(вычисления) площади ($P \pm \Delta P$), м ² | —±8 |
| 3. | Формула, примененная для вычисления предельной погрешности определения площади земельного участка, с подставленными значениями и итоговые (вычисленные) значения (ΔP), м ² | $\Delta P = 3,5 \cdot M_t \cdot \sqrt{P_{\text{док}}} = 3,5 \cdot 0,10 \cdot \sqrt{529} = 8$ |
| 4. | Площадь земельного участка согласно сведениям Единого государственного реестра недвижимости ($P_{\text{кад}}$), м ² | 529 |
| 5. | Оценка расхождения P и $P_{\text{кад}}$ ($P - P_{\text{кад}}$), м ² | — |
| 6. | Предельный минимальный и максимальный размеры земельного участка | — |

КАРТА-ПЛАН ТЕРРИТОРИИ

Сведения об уточняемых земельных участках

| 1 | 2 | 3 |
|------|--|----------------------------|
| | (Рмин и Рмакс), м ² | |
| 7. | Вид (виды) разрешенного использования | личное подсобное хозяйство |
| 7.1. | Дополнительные сведения об использовании земельного участка | — |
| 8. | Кадастровый или иной государственный учетный номер (инвентарный) здания, сооружения, объекта незавершенного строительства, расположенного на земельном участке | — |
| 9. | Сведения о земельных участках (землях общего пользования, территории общего пользования), посредством которых обеспечивается доступ | земли общего пользования |
| 10. | Иные сведения | — |

4. Пояснения к сведениям об уточняемом земельном участке с кадастровым номером 18:25:050010:663 :

1. —

1. Сведения о характерных точках границы уточняемого земельного участка с кадастровым номером 18:25:050010:664 :

Система координат —

Зона № —

| Обозначение характерных точек границ | Координаты, м | | | | Метод определения координат | Формулы, примененные для расчета средней квадратической погрешности определения координат характерных точек границ (M _i), с подставленными в такие формулы значениями и итоговые (вычисленные) значения M _{ср} , м | Описание закрепления точки |
|--------------------------------------|--|---|--|---|-----------------------------|---|----------------------------|
| | содержатся в Едином государственном реестре недвижимости | | определены в результате выполнения комплексных кадастровых работ | | | | |
| | X | Y | X | Y | | | |
| 1 | 2 | 3 | 4 | 5 | 6 | 7 | 8 |
| — | — | — | — | — | — | — | — |

2. Сведения о частях границ уточняемого земельного участка с кадастровым номером 18:25:050010:664 :

| Обозначение части границ | | Горизонтальное проложение (S), м | Описание прохождения части границ | Сведения о согласовании местоположения границ(согласовано/спорное) |
|--------------------------|-------|----------------------------------|-----------------------------------|--|
| от т. | до т. | | | |
| 1 | 2 | 3 | 4 | 5 |
| — | — | — | — | — |

3. Сведения о характеристиках уточняемого земельного участка с кадастровым номером 18:25:050010:664 :

| № п/п | Наименование характеристик земельного участка | Значение характеристики |
|-------|---|-------------------------|
| 1 | 2 | 3 |
| | | |

КАРТА-ПЛАН ТЕРРИТОРИИ

Сведения об уточняемых земельных участках

| 1 | 2 | 3 |
|------|---|--|
| 1. | Адрес земельного участка | — |
| 1.1. | Сведения о местоположении земельного участка (при отсутствии адреса) в структурированном в соответствии с федеральной информационной адресной системой виде | Удмуртская Республика, Ярский район, п. Яр, ул. Мира, дом 15, кв. 1 |
| 1.2. | Дополнительные сведения о местоположении земельного участка | — |
| 2. | Площадь земельного участка \pm величина погрешности определения(вычисления) площади ($P \pm \Delta P$), м ² | — \pm 8 |
| 3. | Формула, примененная для вычисления предельной погрешности определения площади земельного участка, с подставленными значениями и итоговые (вычисленные) значения (ΔP), м ² | $\Delta P = 3,5 \cdot M_t \cdot \sqrt{P_{\text{док}}} = 3,5 \cdot 0,10 \cdot \sqrt{492} = 8$ |
| 4. | Площадь земельного участка согласно сведениям Единого государственного реестра недвижимости ($P_{\text{кад}}$), м ² | 492 |
| 5. | Оценка расхождения P и $P_{\text{кад}}$ ($P - P_{\text{кад}}$), м ² | — |
| 6. | Предельный минимальный и максимальный размеры земельного участка ($P_{\text{мин}}$ и $P_{\text{макс}}$), м ² | — |
| 7. | Вид (виды) разрешенного использования | Индивидуальное жилищное строительство |
| 7.1. | Дополнительные сведения об использовании земельного участка | — |
| 8. | Кадастровый или иной государственный учетный номер (инвентарный) здания, сооружения, объекта незавершенного строительства, расположенного на земельном участке | — |
| 9. | Сведения о земельных участках (землях общего пользования, территории общего пользования), посредством которых обеспечивается доступ | земли общего пользования |
| 10. | Иные сведения | — |

4. Пояснения к сведениям об уточняемом земельном участке с кадастровым номером 18:25:050010:664 :

1. —

1. Сведения о характерных точках границы уточняемого земельного участка с кадастровым номером 18:25:050010:666 :

КАРТА-ПЛАН ТЕРРИТОРИИ

Сведения об уточняемых земельных участках

Система координат —

Зона № —

| Обозначение характерных точек границ | Координаты, м | | | | Метод определения координат | Формулы, примененные для расчета средней квадратической погрешности определения координат характерных точек границ (M_t), с подставленными в такие формулы значениями и итоговые (вычисленные) значения M_t , м | Описание закрепления точки |
|--|--|---|---|---|--------------------------------|--|----------------------------------|
| | содержатся в Едином государственном реестре недвижимости | | определены в результате выполнения комплексных кадастровых работ | | | | |
| | X | Y | X | Y | | | |
| 1 | 2 | 3 | 4 | 5 | 6 | 7 | 8 |
| — | — | — | — | — | — | — | — |

2. Сведения о частях границ уточняемого земельного участка с кадастровым номером 18:25:050010:666 :

| Обозначение части границ | | Горизонтальное проложение (S), м | Описание прохождения части границ | Сведения о согласовании местоположения границ(согласовано/спорное) |
|--------------------------|-------|-------------------------------------|--------------------------------------|---|
| от т. | до т. | | | |
| 1 | 2 | 3 | 4 | 5 |
| — | — | — | — | — |

3. Сведения о характеристиках уточняемого земельного участка с кадастровым номером 18:25:050010:666 :

| № п/п | Наименование характеристик земельного участка | Значение характеристики |
|-------|---|--|
| 1 | 2 | 3 |
| 1. | Адрес земельного участка | — |
| 1.1. | Сведения о местоположении земельного участка (при отсутствии адреса) в структурированном в соответствии с федеральной информационной адресной системой виде | Удмуртская Республика, Ярский район, поселок Яр, улица Мира, д. 19 а |
| 1.2. | Дополнительные сведения о местоположении земельного участка | — |
| 2. | Площадь земельного участка ± величина погрешности определения(вычисления) площади ($P \pm \Delta P$), м ² | —±6 |
| 3. | Формула, примененная для вычисления предельной погрешности определения площади земельного участка, с подставленными значениями и итоговые (вычисленные) значения (ΔP), м ² | $\Delta P = 3,5 \cdot M_t \cdot \sqrt{P_{\text{док}}} = 3,5 \cdot 0,10 \cdot \sqrt{333} = 6$ |
| 4. | Площадь земельного участка согласно сведениям Единого государственного реестра недвижимости ($P_{\text{кад}}$), м ² | 333 |
| 5. | Оценка расхождения P и $P_{\text{кад}}$ ($P - P_{\text{кад}}$), м ² | — |
| 6. | Предельный минимальный и максимальный размеры земельного участка | — |

КАРТА-ПЛАН ТЕРРИТОРИИ

Сведения об уточняемых земельных участках

| 1 | 2 | 3 |
|------|--|----------------------------|
| | (Рмин и Рмакс), м ² | |
| 7. | Вид (виды) разрешенного использования | личное подсобное хозяйство |
| 7.1. | Дополнительные сведения об использовании земельного участка | — |
| 8. | Кадастровый или иной государственный учетный номер (инвентарный) здания, сооружения, объекта незавершенного строительства, расположенного на земельном участке | — |
| 9. | Сведения о земельных участках (землях общего пользования, территории общего пользования), посредством которых обеспечивается доступ | земли общего пользования |
| 10. | Иные сведения | — |

4. Пояснения к сведениям об уточняемом земельном участке с кадастровым номером 18:25:050010:666 :

1. —

1. Сведения о характерных точках границы уточняемого земельного участка с кадастровым номером 18:25:050010:668 :

Система координат —

Зона № —

| Обозначение характерных точек границ | Координаты, м | | | | Метод определения координат | Формулы, примененные для расчета средней квадратической погрешности определения координат характерных точек границ (M _i), с подставленными в такие формулы значениями и итоговые (вычисленные) значения M _{ср} , м | Описание закрепления точки |
|--------------------------------------|--|---|--|---|-----------------------------|---|----------------------------|
| | содержатся в Едином государственном реестре недвижимости | | определены в результате выполнения комплексных кадастровых работ | | | | |
| | X | Y | X | Y | | | |
| 1 | 2 | 3 | 4 | 5 | 6 | 7 | 8 |
| — | — | — | — | — | — | — | — |

2. Сведения о частях границ уточняемого земельного участка с кадастровым номером 18:25:050010:668 :

| Обозначение части границ | | Горизонтальное проложение (S), м | Описание прохождения части границ | Сведения о согласовании местоположения границ(согласовано/спорное) |
|--------------------------|-------|----------------------------------|-----------------------------------|--|
| от т. | до т. | | | |
| 1 | 2 | 3 | 4 | 5 |
| — | — | — | — | — |

3. Сведения о характеристиках уточняемого земельного участка с кадастровым номером 18:25:050010:668 :

| № п/п | Наименование характеристик земельного участка | Значение характеристики |
|-------|---|-------------------------|
| 1 | 2 | 3 |
| | | |

КАРТА-ПЛАН ТЕРРИТОРИИ

Сведения об уточняемых земельных участках

| 1 | 2 | 3 |
|------|---|---|
| 1. | Адрес земельного участка | — |
| 1.1. | Сведения о местоположении земельного участка (при отсутствии адреса) в структурированном в соответствии с федеральной информационной адресной системой виде | Адрес ориентира: Респ. Удмуртская район Ярский п. Яр ул. Мира, дом 4а |
| 1.2. | Дополнительные сведения о местоположении земельного участка | — |
| 2. | Площадь земельного участка \pm величина погрешности определения(вычисления) площади ($P \pm \Delta P$), м ² | — \pm 10 |
| 3. | Формула, примененная для вычисления предельной погрешности определения площади земельного участка, с подставленными значениями и итоговые (вычисленные) значения (ΔP), м ² | $\Delta P = 3,5 \cdot M_t \cdot \sqrt{P_{\text{док}}} = 3,5 \cdot 0,10 \cdot \sqrt{746} = 10$ |
| 4. | Площадь земельного участка согласно сведениям Единого государственного реестра недвижимости ($P_{\text{кад}}$), м ² | 746 |
| 5. | Оценка расхождения P и $P_{\text{кад}}$ ($P - P_{\text{кад}}$), м ² | — |
| 6. | Предельный минимальный и максимальный размеры земельного участка ($P_{\text{мин}}$ и $P_{\text{макс}}$), м ² | — |
| 7. | Вид (виды) разрешенного использования | индивидуальное жилищное строительство |
| 7.1. | Дополнительные сведения об использовании земельного участка | — |
| 8. | Кадастровый или иной государственный учетный номер (инвентарный) здания, сооружения, объекта незавершенного строительства, расположенного на земельном участке | — |
| 9. | Сведения о земельных участках (землях общего пользования, территории общего пользования), посредством которых обеспечивается доступ | земли общего пользования |
| 10. | Иные сведения | — |

4. Пояснения к сведениям об уточняемом земельном участке с кадастровым номером 18:25:050010:668 :

1. —

1. Сведения о характерных точках границы уточняемого земельного участка с кадастровым номером 18:25:050010:669 :

КАРТА-ПЛАН ТЕРРИТОРИИ

Сведения об уточняемых земельных участках

| Система координат — | | | | | Зона № — | | |
|--|--|---|---|---|--------------------------------|--|----------------------------------|
| Обозначение характерных точек границ | Координаты, м | | | | Метод определения координат | Формулы, примененные для расчета средней квадратической погрешности определения координат характерных точек границ (M_t), с подставленными в такие формулы значениями и итоговые (вычисленные) значения M_t , м | Описание закрепления точки |
| | содержатся в Едином государственном реестре недвижимости | | определены в результате выполнения комплексных кадастровых работ | | | | |
| | X | Y | X | Y | | | |
| 1 | 2 | 3 | 4 | 5 | 6 | 7 | 8 |
| — | — | — | — | — | — | — | — |

2. Сведения о частях границ уточняемого земельного участка с кадастровым номером 18:25:050010:669 :

| Обозначение части границ | | Горизонтальное положение (S), м | Описание прохождения части границ | Сведения о согласовании местоположения границ(согласовано/спорное) |
|--------------------------|-------|------------------------------------|--------------------------------------|---|
| от т. | до т. | | | |
| 1 | 2 | 3 | 4 | 5 |
| — | — | — | — | — |

3. Сведения о характеристиках уточняемого земельного участка с кадастровым номером 18:25:050010:669 :

| № п/п | Наименование характеристик земельного участка | Значение характеристики |
|-------|---|---|
| 1 | 2 | 3 |
| 1. | Адрес земельного участка | — |
| 1.1. | Сведения о местоположении земельного участка (при отсутствии адреса) в структурированном в соответствии с федеральной информационной адресной системой виде | Удмуртская Республика, Ярский район, п. Яр, ул. Мира, дом 2 |
| 1.2. | Дополнительные сведения о местоположении земельного участка | — |
| 2. | Площадь земельного участка \pm величина погрешности определения(вычисления) площади ($P \pm \Delta P$), м ² | — \pm 10 |
| 3. | Формула, примененная для вычисления предельной погрешности определения площади земельного участка, с подставленными значениями и итоговые (вычисленные) значения (ΔP), м ² | $\Delta P = 3,5 \cdot M_t \cdot \sqrt{P_{\text{док}}} = 3,5 \cdot 0,10 \cdot \sqrt{836} = 10$ |
| 4. | Площадь земельного участка согласно сведениям Единого государственного реестра недвижимости ($P_{\text{кад}}$), м ² | 836 |
| 5. | Оценка расхождения P и $P_{\text{кад}}$ ($P - P_{\text{кад}}$), м ² | — |
| 6. | Предельный минимальный и максимальный размеры земельного участка | — |

КАРТА-ПЛАН ТЕРРИТОРИИ

Сведения об уточняемых земельных участках

| 1 | 2 | 3 |
|------|--|--------------------------|
| | (Рмин и Рмакс), м ² | |
| 7. | Вид (виды) разрешенного использования | жилой фонд администрации |
| 7.1. | Дополнительные сведения об использовании земельного участка | — |
| 8. | Кадастровый или иной государственный учетный номер (инвентарный) здания, сооружения, объекта незавершенного строительства, расположенного на земельном участке | — |
| 9. | Сведения о земельных участках (землях общего пользования, территории общего пользования), посредством которых обеспечивается доступ | земли общего пользования |
| 10. | Иные сведения | — |

4. Пояснения к сведениям об уточняемом земельном участке с кадастровым номером 18:25:050010:669 :

1. —

1. Сведения о характерных точках границы уточняемого земельного участка с кадастровым номером 18:25:050010:670 :

Система координат —

Зона № —

| Обозначение характерных точек границ | Координаты, м | | | | Метод определения координат | Формулы, примененные для расчета средней квадратической погрешности определения координат характерных точек границ (M _i), с подставленными в такие формулы значениями и итоговые (вычисленные) значения M _с , м | Описание закрепления точки |
|--------------------------------------|--|---|--|---|-----------------------------|--|----------------------------|
| | содержатся в Едином государственном реестре недвижимости | | определены в результате выполнения комплексных кадастровых работ | | | | |
| | X | Y | X | Y | | | |
| 1 | 2 | 3 | 4 | 5 | 6 | 7 | 8 |
| — | — | — | — | — | — | — | — |

2. Сведения о частях границ уточняемого земельного участка с кадастровым номером 18:25:050010:670 :

| Обозначение части границ | | Горизонтальное проложение (S), м | Описание прохождения части границ | Сведения о согласовании местоположения границ(согласовано/спорное) |
|--------------------------|-------|----------------------------------|-----------------------------------|--|
| от т. | до т. | | | |
| 1 | 2 | 3 | 4 | 5 |
| — | — | — | — | — |

3. Сведения о характеристиках уточняемого земельного участка с кадастровым номером 18:25:050010:670 :

| № п/п | Наименование характеристик земельного участка | Значение характеристики |
|-------|---|-------------------------|
| 1 | 2 | 3 |
| 1 | 2 | 3 |

КАРТА-ПЛАН ТЕРРИТОРИИ

Сведения об уточняемых земельных участках

| 1 | 2 | 3 |
|------|---|--|
| 1. | Адрес земельного участка | — |
| 1.1. | Сведения о местоположении земельного участка (при отсутствии адреса) в структурированном в соответствии с федеральной информационной адресной системой виде | Удмуртская Республика, Ярский район, п. Яр, ул. Некрасова, дом 4, кв. 1 |
| 1.2. | Дополнительные сведения о местоположении земельного участка | — |
| 2. | Площадь земельного участка \pm величина погрешности определения(вычисления) площади ($P \pm \Delta P$), м ² | — ± 8 |
| 3. | Формула, примененная для вычисления предельной погрешности определения площади земельного участка, с подставленными значениями и итоговые (вычисленные) значения (ΔP), м ² | $\Delta P = 3,5 \cdot M_t \cdot \sqrt{P_{\text{док}}} = 3,5 \cdot 0,10 \cdot \sqrt{504} = 8$ |
| 4. | Площадь земельного участка согласно сведениям Единого государственного реестра недвижимости ($P_{\text{кад}}$), м ² | 504 |
| 5. | Оценка расхождения P и $P_{\text{кад}}$ ($P - P_{\text{кад}}$), м ² | — |
| 6. | Предельный минимальный и максимальный размеры земельного участка ($P_{\text{мин}}$ и $P_{\text{макс}}$), м ² | — |
| 7. | Вид (виды) разрешенного использования | Личное подсобное хозяйство |
| 7.1. | Дополнительные сведения об использовании земельного участка | — |
| 8. | Кадастровый или иной государственный учетный номер (инвентарный) здания, сооружения, объекта незавершенного строительства, расположенного на земельном участке | — |
| 9. | Сведения о земельных участках (землях общего пользования, территории общего пользования), посредством которых обеспечивается доступ | земли общего пользования |
| 10. | Иные сведения | — |

4. Пояснения к сведениям об уточняемом земельном участке с кадастровым номером 18:25:050010:670 :

1. —

1. Сведения о характерных точках границы уточняемого земельного участка с кадастровым номером 18:25:050010:671 :

КАРТА-ПЛАН ТЕРРИТОРИИ

Сведения об уточняемых земельных участках

| Система координат — | | | | | Зона № — | | |
|--|--|---|---|---|--------------------------------|--|----------------------------------|
| Обозначение характерных точек границ | Координаты, м | | | | Метод определения координат | Формулы, примененные для расчета средней квадратической погрешности определения координат характерных точек границ (M_t), с подставленными в такие формулы значениями и итоговые (вычисленные) значения M_t , м | Описание закрепления точки |
| | содержатся в Едином государственном реестре недвижимости | | определены в результате выполнения комплексных кадастровых работ | | | | |
| | X | Y | X | Y | | | |
| 1 | 2 | 3 | 4 | 5 | 6 | 7 | 8 |
| — | — | — | — | — | — | — | — |

2. Сведения о частях границ уточняемого земельного участка с кадастровым номером 18:25:050010:671 :

| Обозначение части границ | | Горизонтальное положение (S), м | Описание прохождения части границ | Сведения о согласовании местоположения границ(согласовано/спорное) |
|--------------------------|-------|------------------------------------|--------------------------------------|---|
| от т. | до т. | | | |
| 1 | 2 | 3 | 4 | 5 |
| — | — | — | — | — |

3. Сведения о характеристиках уточняемого земельного участка с кадастровым номером 18:25:050010:671 :

| № п/п | Наименование характеристик земельного участка | Значение характеристики |
|-------|---|--|
| 1 | 2 | 3 |
| 1. | Адрес земельного участка | — |
| 1.1. | Сведения о местоположении земельного участка (при отсутствии адреса) в структурированном в соответствии с федеральной информационной адресной системой виде | Удмуртская Республика, Ярский район, п. Яр, ул. Некрасова, д. 4, кв. 2 |
| 1.2. | Дополнительные сведения о местоположении земельного участка | — |
| 2. | Площадь земельного участка \pm величина погрешности определения(вычисления) площади ($P \pm \Delta P$), м ² | — \pm 9 |
| 3. | Формула, примененная для вычисления предельной погрешности определения площади земельного участка, с подставленными значениями и итоговые (вычисленные) значения (ΔP), м ² | $\Delta P = 3,5 \cdot M_t \cdot \sqrt{P_{\text{док}}} = 3,5 \cdot 0,10 \cdot \sqrt{596} = 9$ |
| 4. | Площадь земельного участка согласно сведениям Единого государственного реестра недвижимости ($P_{\text{кад}}$), м ² | 596 |
| 5. | Оценка расхождения P и $P_{\text{кад}}$ ($P - P_{\text{кад}}$), м ² | — |
| 6. | Предельный минимальный и максимальный размеры земельного участка | — |

КАРТА-ПЛАН ТЕРРИТОРИИ

Сведения об уточняемых земельных участках

| 1 | 2 | 3 |
|------|--|----------------------------|
| | (Рмин и Рмакс), м ² | |
| 7. | Вид (виды) разрешенного использования | личное подсобное хозяйство |
| 7.1. | Дополнительные сведения об использовании земельного участка | — |
| 8. | Кадастровый или иной государственный учетный номер (инвентарный) здания, сооружения, объекта незавершенного строительства, расположенного на земельном участке | — |
| 9. | Сведения о земельных участках (землях общего пользования, территории общего пользования), посредством которых обеспечивается доступ | земли общего пользования |
| 10. | Иные сведения | — |

4. Пояснения к сведениям об уточняемом земельном участке с кадастровым номером 18:25:050010:671 :

1. —

1. Сведения о характерных точках границы уточняемого земельного участка с кадастровым номером 18:25:050010:672 :

Система координат —

Зона № —

| Обозначение характерных точек границ | Координаты, м | | | | Метод определения координат | Формулы, примененные для расчета средней квадратической погрешности определения координат характерных точек границ (M _i), с подставленными в такие формулы значениями и итоговые (вычисленные) значения M _{ср} , м | Описание закрепления точки |
|--------------------------------------|--|---|--|---|-----------------------------|---|----------------------------|
| | содержатся в Едином государственном реестре недвижимости | | определены в результате выполнения комплексных кадастровых работ | | | | |
| | X | Y | X | Y | | | |
| 1 | 2 | 3 | 4 | 5 | 6 | 7 | 8 |
| — | — | — | — | — | — | — | — |

2. Сведения о частях границ уточняемого земельного участка с кадастровым номером 18:25:050010:672 :

| Обозначение части границ | | Горизонтальное проложение (S), м | Описание прохождения части границ | Сведения о согласовании местоположения границ(согласовано/спорное) |
|--------------------------|-------|----------------------------------|-----------------------------------|--|
| от т. | до т. | | | |
| 1 | 2 | 3 | 4 | 5 |
| — | — | — | — | — |

3. Сведения о характеристиках уточняемого земельного участка с кадастровым номером 18:25:050010:672 :

| № п/п | Наименование характеристик земельного участка | Значение характеристики |
|-------|---|-------------------------|
| 1 | 2 | 3 |
| 1 | 2 | 3 |

КАРТА-ПЛАН ТЕРРИТОРИИ

Сведения об уточняемых земельных участках

| 1 | 2 | 3 |
|------|---|---|
| 1. | Адрес земельного участка | — |
| 1.1. | Сведения о местоположении земельного участка (при отсутствии адреса) в структурированном в соответствии с федеральной информационной адресной системой виде | Удмуртская Республика, Ярский район, п. Яр, ул. Некрасова, дом 6 |
| 1.2. | Дополнительные сведения о местоположении земельного участка | — |
| 2. | Площадь земельного участка \pm величина погрешности определения(вычисления) площади ($P \pm \Delta P$), м ² | — ± 10 |
| 3. | Формула, примененная для вычисления предельной погрешности определения площади земельного участка, с подставленными значениями и итоговые (вычисленные) значения (ΔP), м ² | $\Delta P = 3,5 \cdot M_t \cdot \sqrt{P_{\text{док}}} = 3,5 \cdot 0,10 \cdot \sqrt{766} = 10$ |
| 4. | Площадь земельного участка согласно сведениям Единого государственного реестра недвижимости ($P_{\text{кад}}$), м ² | 766 |
| 5. | Оценка расхождения P и $P_{\text{кад}}$ ($P - P_{\text{кад}}$), м ² | — |
| 6. | Предельный минимальный и максимальный размеры земельного участка ($P_{\text{мин}}$ и $P_{\text{макс}}$), м ² | — |
| 7. | Вид (виды) разрешенного использования | Личное подсобное хозяйство |
| 7.1. | Дополнительные сведения об использовании земельного участка | — |
| 8. | Кадастровый или иной государственный учетный номер (инвентарный) здания, сооружения, объекта незавершенного строительства, расположенного на земельном участке | — |
| 9. | Сведения о земельных участках (землях общего пользования, территории общего пользования), посредством которых обеспечивается доступ | земли общего пользования |
| 10. | Иные сведения | — |

4. Пояснения к сведениям об уточняемом земельном участке с кадастровым номером 18:25:050010:672 :

1. —

1. Сведения о характерных точках границы уточняемого земельного участка с кадастровым номером 18:25:050010:673 :

КАРТА-ПЛАН ТЕРРИТОРИИ

Сведения об уточняемых земельных участках

| Система координат — | | | | | Зона № — | | |
|--|--|---|---|---|--------------------------------|--|----------------------------------|
| Обозначение характерных точек границ | Координаты, м | | | | Метод определения координат | Формулы, примененные для расчета средней квадратической погрешности определения координат характерных точек границ (M_t), с подставленными в такие формулы значениями и итоговые (вычисленные) значения M_t , м | Описание закрепления точки |
| | содержатся в Едином государственном реестре недвижимости | | определены в результате выполнения комплексных кадастровых работ | | | | |
| | X | Y | X | Y | | | |
| 1 | 2 | 3 | 4 | 5 | 6 | 7 | 8 |
| — | — | — | — | — | — | — | — |

2. Сведения о частях границ уточняемого земельного участка с кадастровым номером 18:25:050010:673 :

| Обозначение части границ | | Горизонтальное проложение (S), м | Описание прохождения части границ | Сведения о согласовании местоположения границ(согласовано/спорное) |
|--------------------------|-------|-------------------------------------|--------------------------------------|---|
| от т. | до т. | | | |
| 1 | 2 | 3 | 4 | 5 |
| — | — | — | — | — |

3. Сведения о характеристиках уточняемого земельного участка с кадастровым номером 18:25:050010:673 :

| № п/п | Наименование характеристик земельного участка | Значение характеристики |
|-------|---|--|
| 1 | 2 | 3 |
| 1. | Адрес земельного участка | — |
| 1.1. | Сведения о местоположении земельного участка (при отсутствии адреса) в структурированном в соответствии с федеральной информационной адресной системой виде | Удмуртская Республика, Ярский район, п. Яр, ул. Некрасова, дом 8, квартира 1 |
| 1.2. | Дополнительные сведения о местоположении земельного участка | — |
| 2. | Площадь земельного участка ± величина погрешности определения(вычисления) площади ($P \pm \Delta P$), м ² | —±8 |
| 3. | Формула, примененная для вычисления предельной погрешности определения площади земельного участка, с подставленными значениями и итоговые (вычисленные) значения (ΔP), м ² | $\Delta P = 3,5 \cdot M_t \cdot \sqrt{P_{\text{док}}} = 3,5 \cdot 0,10 \cdot \sqrt{496} = 8$ |
| 4. | Площадь земельного участка согласно сведениям Единого государственного реестра недвижимости ($P_{\text{кад}}$), м ² | 496 |
| 5. | Оценка расхождения P и $P_{\text{кад}}$ ($P - P_{\text{кад}}$), м ² | — |
| 6. | Предельный минимальный и максимальный размеры земельного участка | — |

КАРТА-ПЛАН ТЕРРИТОРИИ

Сведения об уточняемых земельных участках

| 1 | 2 | 3 |
|------|--|----------------------------|
| | (Рмин и Рмакс), м ² | |
| 7. | Вид (виды) разрешенного использования | личное подсобное хозяйство |
| 7.1. | Дополнительные сведения об использовании земельного участка | — |
| 8. | Кадастровый или иной государственный учетный номер (инвентарный) здания, сооружения, объекта незавершенного строительства, расположенного на земельном участке | — |
| 9. | Сведения о земельных участках (землях общего пользования, территории общего пользования), посредством которых обеспечивается доступ | земли общего пользования |
| 10. | Иные сведения | — |

4. Пояснения к сведениям об уточняемом земельном участке с кадастровым номером 18:25:050010:673 :

1. —

1. Сведения о характерных точках границы уточняемого земельного участка с кадастровым номером 18:25:050010:674 :

Система координат —

Зона № —

| Обозначение характерных точек границ | Координаты, м | | | | Метод определения координат | Формулы, примененные для расчета средней квадратической погрешности определения координат характерных точек границ (M _i), с подставленными в такие формулы значениями и итоговые (вычисленные) значения M _{ср} , м | Описание закрепления точки |
|--------------------------------------|--|---|--|---|-----------------------------|---|----------------------------|
| | содержатся в Едином государственном реестре недвижимости | | определены в результате выполнения комплексных кадастровых работ | | | | |
| | X | Y | X | Y | | | |
| 1 | 2 | 3 | 4 | 5 | 6 | 7 | 8 |
| — | — | — | — | — | — | — | — |

2. Сведения о частях границ уточняемого земельного участка с кадастровым номером 18:25:050010:674 :

| Обозначение части границ | | Горизонтальное проложение (S), м | Описание прохождения части границ | Сведения о согласовании местоположения границ(согласовано/спорное) |
|--------------------------|-------|----------------------------------|-----------------------------------|--|
| от т. | до т. | | | |
| 1 | 2 | 3 | 4 | 5 |
| — | — | — | — | — |

3. Сведения о характеристиках уточняемого земельного участка с кадастровым номером 18:25:050010:674 :

| № п/п | Наименование характеристик земельного участка | Значение характеристики |
|-------|---|-------------------------|
| 1 | 2 | 3 |
| | | |

КАРТА-ПЛАН ТЕРРИТОРИИ

Сведения об уточняемых земельных участках

| 1 | 2 | 3 |
|------|---|--|
| 1. | Адрес земельного участка | — |
| 1.1. | Сведения о местоположении земельного участка (при отсутствии адреса) в структурированном в соответствии с федеральной информационной адресной системой виде | Адрес ориентира: Респ. Удмуртская р-н Ярский п. Яр ул. Некрасова, дом 8-2 |
| 1.2. | Дополнительные сведения о местоположении земельного участка | — |
| 2. | Площадь земельного участка \pm величина погрешности определения(вычисления) площади ($P \pm \Delta P$), м ² | — \pm 8 |
| 3. | Формула, примененная для вычисления предельной погрешности определения площади земельного участка, с подставленными значениями и итоговые (вычисленные) значения (ΔP), м ² | $\Delta P = 3,5 \cdot M_t \cdot \sqrt{P_{\text{док}}} = 3,5 \cdot 0,10 \cdot \sqrt{493} = 8$ |
| 4. | Площадь земельного участка согласно сведениям Единого государственного реестра недвижимости ($P_{\text{кад}}$), м ² | 493 |
| 5. | Оценка расхождения P и $P_{\text{кад}}$ ($P - P_{\text{кад}}$), м ² | — |
| 6. | Предельный минимальный и максимальный размеры земельного участка ($P_{\text{мин}}$ и $P_{\text{макс}}$), м ² | — |
| 7. | Вид (виды) разрешенного использования | Для ведения личного подсобного хозяйства |
| 7.1. | Дополнительные сведения об использовании земельного участка | — |
| 8. | Кадастровый или иной государственный учетный номер (инвентарный) здания, сооружения, объекта незавершенного строительства, расположенного на земельном участке | — |
| 9. | Сведения о земельных участках (землях общего пользования, территории общего пользования), посредством которых обеспечивается доступ | земли общего пользования |
| 10. | Иные сведения | — |

4. Пояснения к сведениям об уточняемом земельном участке с кадастровым номером 18:25:050010:674 :

1. —

1. Сведения о характерных точках границы уточняемого земельного участка с кадастровым номером 18:25:050010:675 :

КАРТА-ПЛАН ТЕРРИТОРИИ

Сведения об уточняемых земельных участках

Система координат —

Зона № —

| Обозначение характерных точек границ | Координаты, м | | | | Метод определения координат | Формулы, примененные для расчета средней квадратической погрешности определения координат характерных точек границ (M_t), с подставленными в такие формулы значениями и итоговые (вычисленные) значения M_t , м | Описание закрепления точки |
|--|--|---|---|---|--------------------------------|--|----------------------------------|
| | содержатся в Едином государственном реестре недвижимости | | определены в результате выполнения комплексных кадастровых работ | | | | |
| | X | Y | X | Y | | | |
| 1 | 2 | 3 | 4 | 5 | 6 | 7 | 8 |
| — | — | — | — | — | — | — | — |

2. Сведения о частях границ уточняемого земельного участка с кадастровым номером 18:25:050010:675 :

| Обозначение части границ | | Горизонтальное положение (S), м | Описание прохождения части границ | Сведения о согласовании местоположения границ(согласовано/спорное) |
|--------------------------|-------|------------------------------------|--------------------------------------|---|
| от т. | до т. | | | |
| 1 | 2 | 3 | 4 | 5 |
| — | — | — | — | — |

3. Сведения о характеристиках уточняемого земельного участка с кадастровым номером 18:25:050010:675 :

| № п/п | Наименование характеристик земельного участка | Значение характеристики |
|-------|---|--|
| 1 | 2 | 3 |
| 1. | Адрес земельного участка | Удмуртская Республика, Ярский р-н, п. Яр, ул. Некрасова, д. 10-1 |
| 1.1. | Сведения о местоположении земельного участка (при отсутствии адреса) в структурированном в соответствии с федеральной информационной адресной системой виде | — |
| 1.2. | Дополнительные сведения о местоположении земельного участка | — |
| 2. | Площадь земельного участка \pm величина погрешности определения(вычисления) площади ($P \pm \Delta P$), м ² | — \pm 8 |
| 3. | Формула, примененная для вычисления предельной погрешности определения площади земельного участка, с подставленными значениями и итоговые (вычисленные) значения (ΔP), м ² | $\Delta P = 3,5 \cdot M_t \cdot \sqrt{P_{\text{док}}} = 3,5 \cdot 0,10 \cdot \sqrt{512} = 8$ |
| 4. | Площадь земельного участка согласно сведениям Единого государственного реестра недвижимости ($P_{\text{кад}}$), м ² | 512 |
| 5. | Оценка расхождения P и $P_{\text{кад}}$ ($P - P_{\text{кад}}$), м ² | — |
| 6. | Предельный минимальный и максимальный размеры земельного участка | — |

КАРТА-ПЛАН ТЕРРИТОРИИ

Сведения об уточняемых земельных участках

| 1 | 2 | 3 |
|------|--|----------------------------|
| | (Рмин и Рмакс), м ² | |
| 7. | Вид (виды) разрешенного использования | личное подсобное хозяйство |
| 7.1. | Дополнительные сведения об использовании земельного участка | — |
| 8. | Кадастровый или иной государственный учетный номер (инвентарный) здания, сооружения, объекта незавершенного строительства, расположенного на земельном участке | — |
| 9. | Сведения о земельных участках (землях общего пользования, территории общего пользования), посредством которых обеспечивается доступ | земли общего пользования |
| 10. | Иные сведения | — |

4. Пояснения к сведениям об уточняемом земельном участке с кадастровым номером 18:25:050010:675 :

1. —

1. Сведения о характерных точках границы уточняемого земельного участка с кадастровым номером 18:25:050010:676 :

Система координат —

Зона № —

| Обозначение характерных точек границ | Координаты, м | | | | Метод определения координат | Формулы, примененные для расчета средней квадратической погрешности определения координат характерных точек границ (M _i), с подставленными в такие формулы значениями и итоговые (вычисленные) значения M _с , м | Описание закрепления точки |
|--------------------------------------|--|---|--|---|-----------------------------|--|----------------------------|
| | содержатся в Едином государственном реестре недвижимости | | определены в результате выполнения комплексных кадастровых работ | | | | |
| | X | Y | X | Y | | | |
| 1 | 2 | 3 | 4 | 5 | 6 | 7 | 8 |
| — | — | — | — | — | — | — | — |

2. Сведения о частях границ уточняемого земельного участка с кадастровым номером 18:25:050010:676 :

| Обозначение части границ | | Горизонтальное проложение (S), м | Описание прохождения части границ | Сведения о согласовании местоположения границ(согласовано/спорное) |
|--------------------------|-------|----------------------------------|-----------------------------------|--|
| от т. | до т. | | | |
| 1 | 2 | 3 | 4 | 5 |
| — | — | — | — | — |

3. Сведения о характеристиках уточняемого земельного участка с кадастровым номером 18:25:050010:676 :

| № п/п | Наименование характеристик земельного участка | Значение характеристики |
|-------|---|-------------------------|
| 1 | 2 | 3 |
| 1 | 2 | 3 |

КАРТА-ПЛАН ТЕРРИТОРИИ

Сведения об уточняемых земельных участках

| 1 | 2 | 3 |
|------|---|--|
| 1. | Адрес земельного участка | — |
| 1.1. | Сведения о местоположении земельного участка (при отсутствии адреса) в структурированном в соответствии с федеральной информационной адресной системой виде | Удмуртская Республика, Ярский район, п. Яр, ул. Некрасова, д. 12, кв. 1 |
| 1.2. | Дополнительные сведения о местоположении земельного участка | — |
| 2. | Площадь земельного участка \pm величина погрешности определения(вычисления) площади ($P \pm \Delta P$), м ² | — ± 8 |
| 3. | Формула, примененная для вычисления предельной погрешности определения площади земельного участка, с подставленными значениями и итоговые (вычисленные) значения (ΔP), м ² | $\Delta P = 3,5 \cdot M_t \cdot \sqrt{P_{\text{док}}} = 3,5 \cdot 0,10 \cdot \sqrt{546} = 8$ |
| 4. | Площадь земельного участка согласно сведениям Единого государственного реестра недвижимости ($P_{\text{кад}}$), м ² | 546 |
| 5. | Оценка расхождения P и $P_{\text{кад}}$ ($P - P_{\text{кад}}$), м ² | — |
| 6. | Предельный минимальный и максимальный размеры земельного участка ($P_{\text{мин}}$ и $P_{\text{макс}}$), м ² | — |
| 7. | Вид (виды) разрешенного использования | Ведение личного подсобного хозяйства |
| 7.1. | Дополнительные сведения об использовании земельного участка | — |
| 8. | Кадастровый или иной государственный учетный номер (инвентарный) здания, сооружения, объекта незавершенного строительства, расположенного на земельном участке | — |
| 9. | Сведения о земельных участках (землях общего пользования, территории общего пользования), посредством которых обеспечивается доступ | земли общего пользования |
| 10. | Иные сведения | — |

4. Пояснения к сведениям об уточняемом земельном участке с кадастровым номером 18:25:050010:676 :

| | |
|----|---|
| 1. | — |
|----|---|

1. Сведения о характерных точках границы уточняемого земельного участка с кадастровым номером 18:25:050010:677 :

КАРТА-ПЛАН ТЕРРИТОРИИ

Сведения об уточняемых земельных участках

Система координат —

Зона № —

| Обозначение характерных точек границ | Координаты, м | | | | Метод определения координат | Формулы, примененные для расчета средней квадратической погрешности определения координат характерных точек границ (M_t), с подставленными в такие формулы значениями и итоговые (вычисленные) значения M_t , м | Описание закрепления точки |
|--|--|---|---|---|--------------------------------|--|----------------------------------|
| | содержатся в Едином государственном реестре недвижимости | | определены в результате выполнения комплексных кадастровых работ | | | | |
| | X | Y | X | Y | | | |
| 1 | 2 | 3 | 4 | 5 | 6 | 7 | 8 |
| — | — | — | — | — | — | — | — |

2. Сведения о частях границ уточняемого земельного участка с кадастровым номером 18:25:050010:677 :

| Обозначение части границ | | Горизонтальное проложение (S), м | Описание прохождения части границ | Сведения о согласовании местоположения границ(согласовано/спорное) |
|--------------------------|-------|-------------------------------------|--------------------------------------|---|
| от т. | до т. | | | |
| 1 | 2 | 3 | 4 | 5 |
| — | — | — | — | — |

3. Сведения о характеристиках уточняемого земельного участка с кадастровым номером 18:25:050010:677 :

| № п/п | Наименование характеристик земельного участка | Значение характеристики |
|-------|---|--|
| 1 | 2 | 3 |
| 1. | Адрес земельного участка | — |
| 1.1. | Сведения о местоположении земельного участка (при отсутствии адреса) в структурированном в соответствии с федеральной информационной адресной системой виде | Удмуртская Республика, Ярский район, п. Яр, ул. Некрасова, дом 12, кв.2 |
| 1.2. | Дополнительные сведения о местоположении земельного участка | — |
| 2. | Площадь земельного участка \pm величина погрешности определения(вычисления) площади ($P \pm \Delta P$), м ² | — \pm 6 |
| 3. | Формула, примененная для вычисления предельной погрешности определения площади земельного участка, с подставленными значениями и итоговые (вычисленные) значения (ΔP), м ² | $\Delta P = 3,5 \cdot M_t \cdot \sqrt{P_{\text{док}}} = 3,5 \cdot 0,10 \cdot \sqrt{248} = 6$ |
| 4. | Площадь земельного участка согласно сведениям Единого государственного реестра недвижимости ($P_{\text{кад}}$), м ² | 248 |
| 5. | Оценка расхождения P и $P_{\text{кад}}$ ($P - P_{\text{кад}}$), м ² | — |
| 6. | Предельный минимальный и максимальный размеры земельного участка | — |

КАРТА-ПЛАН ТЕРРИТОРИИ

Сведения об уточняемых земельных участках

| 1 | 2 | 3 |
|------|--|---------------------------------------|
| | (Рмин и Рмакс), м ² | |
| 7. | Вид (виды) разрешенного использования | Индивидуальное жилищное строительство |
| 7.1. | Дополнительные сведения об использовании земельного участка | — |
| 8. | Кадастровый или иной государственный учетный номер (инвентарный) здания, сооружения, объекта незавершенного строительства, расположенного на земельном участке | — |
| 9. | Сведения о земельных участках (землях общего пользования, территории общего пользования), посредством которых обеспечивается доступ | земли общего пользования |
| 10. | Иные сведения | — |

4. Пояснения к сведениям об уточняемом земельном участке с кадастровым номером 18:25:050010:677 :

1. —

1. Сведения о характерных точках границы уточняемого земельного участка с кадастровым номером 18:25:050010:678 :

Система координат —

Зона № —

| Обозначение характерных точек границ | Координаты, м | | | | Метод определения координат | Формулы, примененные для расчета средней квадратической погрешности определения координат характерных точек границ (M _i), с подставленными в такие формулы значениями и итоговые (вычисленные) значения M _{ср} , м | Описание закрепления точки |
|--------------------------------------|--|---|--|---|-----------------------------|---|----------------------------|
| | содержатся в Едином государственном реестре недвижимости | | определены в результате выполнения комплексных кадастровых работ | | | | |
| | X | Y | X | Y | | | |
| 1 | 2 | 3 | 4 | 5 | 6 | 7 | 8 |
| — | — | — | — | — | — | — | — |

2. Сведения о частях границ уточняемого земельного участка с кадастровым номером 18:25:050010:678 :

| Обозначение части границ | | Горизонтальное проложение (S), м | Описание прохождения части границ | Сведения о согласовании местоположения границ(согласовано/спорное) |
|--------------------------|-------|----------------------------------|-----------------------------------|--|
| от т. | до т. | | | |
| 1 | 2 | 3 | 4 | 5 |
| — | — | — | — | — |

3. Сведения о характеристиках уточняемого земельного участка с кадастровым номером 18:25:050010:678 :

| № п/п | Наименование характеристик земельного участка | Значение характеристики |
|-------|---|-------------------------|
| 1 | 2 | 3 |
| | | |

КАРТА-ПЛАН ТЕРРИТОРИИ

Сведения об уточняемых земельных участках

| 1 | 2 | 3 |
|------|---|--|
| 1. | Адрес земельного участка | — |
| 1.1. | Сведения о местоположении земельного участка (при отсутствии адреса) в структурированном в соответствии с федеральной информационной адресной системой виде | Удмуртская Республика, Ярский район, п. Яр, ул. Некрасова, д. 12, кв. 3 |
| 1.2. | Дополнительные сведения о местоположении земельного участка | — |
| 2. | Площадь земельного участка \pm величина погрешности определения(вычисления) площади ($P \pm \Delta P$), м ² | — ± 7 |
| 3. | Формула, примененная для вычисления предельной погрешности определения площади земельного участка, с подставленными значениями и итоговые (вычисленные) значения (ΔP), м ² | $\Delta P = 3,5 \cdot M_t \cdot \sqrt{P_{\text{док}}} = 3,5 \cdot 0,10 \cdot \sqrt{393} = 7$ |
| 4. | Площадь земельного участка согласно сведениям Единого государственного реестра недвижимости ($P_{\text{кад}}$), м ² | 393 |
| 5. | Оценка расхождения P и $P_{\text{кад}}$ ($P - P_{\text{кад}}$), м ² | — |
| 6. | Предельный минимальный и максимальный размеры земельного участка ($P_{\text{мин}}$ и $P_{\text{макс}}$), м ² | — |
| 7. | Вид (виды) разрешенного использования | индивидуальное жилищное строительство |
| 7.1. | Дополнительные сведения об использовании земельного участка | — |
| 8. | Кадастровый или иной государственный учетный номер (инвентарный) здания, сооружения, объекта незавершенного строительства, расположенного на земельном участке | — |
| 9. | Сведения о земельных участках (землях общего пользования, территории общего пользования), посредством которых обеспечивается доступ | земли общего пользования |
| 10. | Иные сведения | — |

4. Пояснения к сведениям об уточняемом земельном участке с кадастровым номером 18:25:050010:678 :

1. —

1. Сведения о характерных точках границы уточняемого земельного участка с кадастровым номером 18:25:050010:679 :

КАРТА-ПЛАН ТЕРРИТОРИИ

Сведения об уточняемых земельных участках

| Система координат — | | | | | Зона № — | | |
|--|--|---|---|---|--------------------------------|--|----------------------------------|
| Обозначение характерных точек границ | Координаты, м | | | | Метод определения координат | Формулы, примененные для расчета средней квадратической погрешности определения координат характерных точек границ (M_t), с подставленными в такие формулы значениями и итоговые (вычисленные) значения M_t , м | Описание закрепления точки |
| | содержатся в Едином государственном реестре недвижимости | | определены в результате выполнения комплексных кадастровых работ | | | | |
| | X | Y | X | Y | | | |
| 1 | 2 | 3 | 4 | 5 | 6 | 7 | 8 |
| — | — | — | — | — | — | — | — |

2. Сведения о частях границ уточняемого земельного участка с кадастровым номером 18:25:050010:679 :

| Обозначение части границ | | Горизонтальное проложение (S), м | Описание прохождения части границ | Сведения о согласовании местоположения границ(согласовано/спорное) |
|--------------------------|-------|-------------------------------------|--------------------------------------|---|
| от т. | до т. | | | |
| 1 | 2 | 3 | 4 | 5 |
| — | — | — | — | — |

3. Сведения о характеристиках уточняемого земельного участка с кадастровым номером 18:25:050010:679 :

| № п/п | Наименование характеристик земельного участка | Значение характеристики |
|-------|---|--|
| 1 | 2 | 3 |
| 1. | Адрес земельного участка | — |
| 1.1. | Сведения о местоположении земельного участка (при отсутствии адреса) в структурированном в соответствии с федеральной информационной адресной системой виде | Адрес ориентира: Удмуртская Респ.; Ярский район; п. Яр; ул. Некрасова, дом 14 |
| 1.2. | Дополнительные сведения о местоположении земельного участка | — |
| 2. | Площадь земельного участка ± величина погрешности определения(вычисления) площади ($P \pm \Delta P$), м ² | —±7 |
| 3. | Формула, примененная для вычисления предельной погрешности определения площади земельного участка, с подставленными значениями и итоговые (вычисленные) значения (ΔP), м ² | $\Delta P = 3,5 \cdot M_t \cdot \sqrt{P_{\text{док}}} = 3,5 \cdot 0,10 \cdot \sqrt{361} = 7$ |
| 4. | Площадь земельного участка согласно сведениям Единого государственного реестра недвижимости ($P_{\text{кад}}$), м ² | 361 |
| 5. | Оценка расхождения P и $P_{\text{кад}}$ ($P - P_{\text{кад}}$), м ² | — |
| 6. | Предельный минимальный и максимальный размеры земельного участка | — |

КАРТА-ПЛАН ТЕРРИТОРИИ

Сведения об уточняемых земельных участках

| 1 | 2 | 3 |
|------|--|--------------------------------------|
| | (Рмин и Рмакс), м ² | |
| 7. | Вид (виды) разрешенного использования | ведение личного подсобного хозяйства |
| 7.1. | Дополнительные сведения об использовании земельного участка | — |
| 8. | Кадастровый или иной государственный учетный номер (инвентарный) здания, сооружения, объекта незавершенного строительства, расположенного на земельном участке | — |
| 9. | Сведения о земельных участках (землях общего пользования, территории общего пользования), посредством которых обеспечивается доступ | земли общего пользования |
| 10. | Иные сведения | — |

4. Пояснения к сведениям об уточняемом земельном участке с кадастровым номером 18:25:050010:679 :

1. —

1. Сведения о характерных точках границы уточняемого земельного участка с кадастровым номером 18:25:050010:680 :

Система координат —

Зона № —

| Обозначение характерных точек границ | Координаты, м | | | | Метод определения координат | Формулы, примененные для расчета средней квадратической погрешности определения координат характерных точек границ (M _i), с подставленными в такие формулы значениями и итоговые (вычисленные) значения M _{ср} , м | Описание закрепления точки |
|--------------------------------------|--|---|--|---|-----------------------------|---|----------------------------|
| | содержатся в Едином государственном реестре недвижимости | | определены в результате выполнения комплексных кадастровых работ | | | | |
| | X | Y | X | Y | | | |
| 1 | 2 | 3 | 4 | 5 | 6 | 7 | 8 |
| — | — | — | — | — | — | — | — |

2. Сведения о частях границ уточняемого земельного участка с кадастровым номером 18:25:050010:680 :

| Обозначение части границ | | Горизонтальное проложение (S), м | Описание прохождения части границ | Сведения о согласовании местоположения границ(согласовано/спорное) |
|--------------------------|-------|----------------------------------|-----------------------------------|--|
| от т. | до т. | | | |
| 1 | 2 | 3 | 4 | 5 |
| — | — | — | — | — |

3. Сведения о характеристиках уточняемого земельного участка с кадастровым номером 18:25:050010:680 :

| № п/п | Наименование характеристик земельного участка | Значение характеристики |
|-------|---|-------------------------|
| 1 | 2 | 3 |
| | | |

КАРТА-ПЛАН ТЕРРИТОРИИ

Сведения об уточняемых земельных участках

| 1 | 2 | 3 |
|------|---|---|
| 1. | Адрес земельного участка | — |
| 1.1. | Сведения о местоположении земельного участка (при отсутствии адреса) в структурированном в соответствии с федеральной информационной адресной системой виде | Удмуртская Республика, Ярский район, п. Яр, ул. Некрасова, дом 18 |
| 1.2. | Дополнительные сведения о местоположении земельного участка | — |
| 2. | Площадь земельного участка \pm величина погрешности определения(вычисления) площади ($P \pm \Delta P$), м ² | — \pm 10 |
| 3. | Формула, примененная для вычисления предельной погрешности определения площади земельного участка, с подставленными значениями и итоговые (вычисленные) значения (ΔP), м ² | $\Delta P = 3,5 \cdot M_t \cdot \sqrt{P_{\text{док}}} = 3,5 \cdot 0,10 \cdot \sqrt{801} = 10$ |
| 4. | Площадь земельного участка согласно сведениям Единого государственного реестра недвижимости ($P_{\text{кад}}$), м ² | 801 |
| 5. | Оценка расхождения P и $P_{\text{кад}}$ ($P - P_{\text{кад}}$), м ² | — |
| 6. | Предельный минимальный и максимальный размеры земельного участка ($P_{\text{мин}}$ и $P_{\text{макс}}$), м ² | — |
| 7. | Вид (виды) разрешенного использования | Индивидуальное жилищное строительство |
| 7.1. | Дополнительные сведения об использовании земельного участка | — |
| 8. | Кадастровый или иной государственный учетный номер (инвентарный) здания, сооружения, объекта незавершенного строительства, расположенного на земельном участке | — |
| 9. | Сведения о земельных участках (землях общего пользования, территории общего пользования), посредством которых обеспечивается доступ | земли общего пользования |
| 10. | Иные сведения | — |

4. Пояснения к сведениям об уточняемом земельном участке с кадастровым номером 18:25:050010:680 :

1. —

1. Сведения о характерных точках границы уточняемого земельного участка с кадастровым номером 18:25:050010:681 :

КАРТА-ПЛАН ТЕРРИТОРИИ

Сведения об уточняемых земельных участках

| Система координат — | | | | | Зона № — | | |
|--|--|---|---|---|--------------------------------|--|----------------------------------|
| Обозначение характерных точек границ | Координаты, м | | | | Метод определения координат | Формулы, примененные для расчета средней квадратической погрешности определения координат характерных точек границ (M_t), с подставленными в такие формулы значениями и итоговые (вычисленные) значения M_t , м | Описание закрепления точки |
| | содержатся в Едином государственном реестре недвижимости | | определены в результате выполнения комплексных кадастровых работ | | | | |
| | X | Y | X | Y | | | |
| 1 | 2 | 3 | 4 | 5 | 6 | 7 | 8 |
| — | — | — | — | — | — | — | — |

2. Сведения о частях границ уточняемого земельного участка с кадастровым номером 18:25:050010:681 :

| Обозначение части границ | | Горизонтальное проложение (S), м | Описание прохождения части границ | Сведения о согласовании местоположения границ(согласовано/спорное) |
|--------------------------|-------|-------------------------------------|--------------------------------------|---|
| от т. | до т. | | | |
| 1 | 2 | 3 | 4 | 5 |
| — | — | — | — | — |

3. Сведения о характеристиках уточняемого земельного участка с кадастровым номером 18:25:050010:681 :

| № п/п | Наименование характеристик земельного участка | Значение характеристики |
|-------|---|--|
| 1 | 2 | 3 |
| 1. | Адрес земельного участка | — |
| 1.1. | Сведения о местоположении земельного участка (при отсутствии адреса) в структурированном в соответствии с федеральной информационной адресной системой виде | Удмуртская Республика, Ярский район, п. Яр, ул. Некрасова, д.22, кв.1 |
| 1.2. | Дополнительные сведения о местоположении земельного участка | — |
| 2. | Площадь земельного участка \pm величина погрешности определения(вычисления) площади ($P \pm \Delta P$), м ² | — \pm 6 |
| 3. | Формула, примененная для вычисления предельной погрешности определения площади земельного участка, с подставленными значениями и итоговые (вычисленные) значения (ΔP), м ² | $\Delta P = 3,5 \cdot M_t \cdot \sqrt{P_{\text{док}}} = 3,5 \cdot 0,10 \cdot \sqrt{285} = 6$ |
| 4. | Площадь земельного участка согласно сведениям Единого государственного реестра недвижимости ($P_{\text{кад}}$), м ² | 285 |
| 5. | Оценка расхождения P и $P_{\text{кад}}$ ($P - P_{\text{кад}}$), м ² | — |
| 6. | Предельный минимальный и максимальный размеры земельного участка | — |

КАРТА-ПЛАН ТЕРРИТОРИИ

Сведения об уточняемых земельных участках

| 1 | 2 | 3 |
|------|--|---------------------------------------|
| | (Рмин и Рмакс), м ² | |
| 7. | Вид (виды) разрешенного использования | индивидуальное жилищное строительство |
| 7.1. | Дополнительные сведения об использовании земельного участка | — |
| 8. | Кадастровый или иной государственный учетный номер (инвентарный) здания, сооружения, объекта незавершенного строительства, расположенного на земельном участке | — |
| 9. | Сведения о земельных участках (землях общего пользования, территории общего пользования), посредством которых обеспечивается доступ | земли общего пользования |
| 10. | Иные сведения | — |

4. Пояснения к сведениям об уточняемом земельном участке с кадастровым номером 18:25:050010:681 :

1. —

1. Сведения о характерных точках границы уточняемого земельного участка с кадастровым номером 18:25:050010:682 :

Система координат —

Зона № —

| Обозначение характерных точек границ | Координаты, м | | | | Метод определения координат | Формулы, примененные для расчета средней квадратической погрешности определения координат характерных точек границ (M _i), с подставленными в такие формулы значениями и итоговые (вычисленные) значения M _с , м | Описание закрепления точки |
|--------------------------------------|--|---|--|---|-----------------------------|--|----------------------------|
| | содержатся в Едином государственном реестре недвижимости | | определены в результате выполнения комплексных кадастровых работ | | | | |
| | X | Y | X | Y | | | |
| 1 | 2 | 3 | 4 | 5 | 6 | 7 | 8 |
| — | — | — | — | — | — | — | — |

2. Сведения о частях границ уточняемого земельного участка с кадастровым номером 18:25:050010:682 :

| Обозначение части границ | | Горизонтальное проложение (S), м | Описание прохождения части границ | Сведения о согласовании местоположения границ(согласовано/спорное) |
|--------------------------|-------|----------------------------------|-----------------------------------|--|
| от т. | до т. | | | |
| 1 | 2 | 3 | 4 | 5 |
| — | — | — | — | — |

3. Сведения о характеристиках уточняемого земельного участка с кадастровым номером 18:25:050010:682 :

| № п/п | Наименование характеристик земельного участка | Значение характеристики |
|-------|---|-------------------------|
| 1 | 2 | 3 |
| | | |

КАРТА-ПЛАН ТЕРРИТОРИИ

Сведения об уточняемых земельных участках

| 1 | 2 | 3 |
|------|---|--|
| 1. | Адрес земельного участка | — |
| 1.1. | Сведения о местоположении земельного участка (при отсутствии адреса) в структурированном в соответствии с федеральной информационной адресной системой виде | Адрес ориентира: Удмуртская Респ.; Ярский район; п. Яр; ул. Некрасова, дом 22-2 |
| 1.2. | Дополнительные сведения о местоположении земельного участка | — |
| 2. | Площадь земельного участка \pm величина погрешности определения(вычисления) площади ($P \pm \Delta P$), м ² | — ± 6 |
| 3. | Формула, примененная для вычисления предельной погрешности определения площади земельного участка, с подставленными значениями и итоговые (вычисленные) значения (ΔP), м ² | $\Delta P = 3,5 \cdot M_t \cdot \sqrt{P_{\text{док}}} = 3,5 \cdot 0,10 \cdot \sqrt{284} = 6$ |
| 4. | Площадь земельного участка согласно сведениям Единого государственного реестра недвижимости ($P_{\text{кад}}$), м ² | 284 |
| 5. | Оценка расхождения P и $P_{\text{кад}}$ ($P - P_{\text{кад}}$), м ² | — |
| 6. | Предельный минимальный и максимальный размеры земельного участка ($P_{\text{мин}}$ и $P_{\text{макс}}$), м ² | — |
| 7. | Вид (виды) разрешенного использования | индивидуальное жилищное строительство |
| 7.1. | Дополнительные сведения об использовании земельного участка | — |
| 8. | Кадастровый или иной государственный учетный номер (инвентарный) здания, сооружения, объекта незавершенного строительства, расположенного на земельном участке | — |
| 9. | Сведения о земельных участках (землях общего пользования, территории общего пользования), посредством которых обеспечивается доступ | земли общего пользования |
| 10. | Иные сведения | — |

4. Пояснения к сведениям об уточняемом земельном участке с кадастровым номером 18:25:050010:682 :

1. —

1. Сведения о характерных точках границы уточняемого земельного участка с кадастровым номером 18:25:050010:683 :

КАРТА-ПЛАН ТЕРРИТОРИИ

Сведения об уточняемых земельных участках

Система координат —

Зона № —

| Обозначение характерных точек границ | Координаты, м | | | | Метод определения координат | Формулы, примененные для расчета средней квадратической погрешности определения координат характерных точек границ (M_t), с подставленными в такие формулы значениями и итоговые (вычисленные) значения M_t , м | Описание закрепления точки |
|--|--|---|---|---|--------------------------------|--|----------------------------------|
| | содержатся в Едином государственном реестре недвижимости | | определены в результате выполнения комплексных кадастровых работ | | | | |
| | X | Y | X | Y | | | |
| 1 | 2 | 3 | 4 | 5 | 6 | 7 | 8 |
| — | — | — | — | — | — | — | — |

2. Сведения о частях границ уточняемого земельного участка с кадастровым номером 18:25:050010:683 :

| Обозначение части границ | | Горизонтальное положение (S), м | Описание прохождения части границ | Сведения о согласовании местоположения границ(согласовано/спорное) |
|--------------------------|-------|------------------------------------|--------------------------------------|---|
| от т. | до т. | | | |
| 1 | 2 | 3 | 4 | 5 |
| — | — | — | — | — |

3. Сведения о характеристиках уточняемого земельного участка с кадастровым номером 18:25:050010:683 :

| № п/п | Наименование характеристик земельного участка | Значение характеристики |
|-------|---|--|
| 1 | 2 | 3 |
| 1. | Адрес земельного участка | — |
| 1.1. | Сведения о местоположении земельного участка (при отсутствии адреса) в структурированном в соответствии с федеральной информационной адресной системой виде | Удмуртская Республика, Ярский район, пос. Яр, ул. Некрасова, 24 |
| 1.2. | Дополнительные сведения о местоположении земельного участка | — |
| 2. | Площадь земельного участка \pm величина погрешности определения(вычисления) площади ($P \pm \Delta P$), м ² | — \pm 13 |
| 3. | Формула, примененная для вычисления предельной погрешности определения площади земельного участка, с подставленными значениями и итоговые (вычисленные) значения (ΔP), м ² | $\Delta P = 3,5 \cdot M_t \cdot \sqrt{P_{\text{док}}} = 3,5 \cdot 0,10 \cdot \sqrt{1444} = 13$ |
| 4. | Площадь земельного участка согласно сведениям Единого государственного реестра недвижимости ($P_{\text{кад}}$), м ² | 1444 |
| 5. | Оценка расхождения P и $P_{\text{кад}}$ ($P - P_{\text{кад}}$), м ² | — |
| 6. | Предельный минимальный и максимальный размеры земельного участка | — |

КАРТА-ПЛАН ТЕРРИТОРИИ

Сведения об уточняемых земельных участках

| 1 | 2 | 3 |
|------|--|--|
| | (Рмин и Рмакс), м ² | |
| 7. | Вид (виды) разрешенного использования | Для ведения личного подсобного хозяйства |
| 7.1. | Дополнительные сведения об использовании земельного участка | — |
| 8. | Кадастровый или иной государственный учетный номер (инвентарный) здания, сооружения, объекта незавершенного строительства, расположенного на земельном участке | — |
| 9. | Сведения о земельных участках (землях общего пользования, территории общего пользования), посредством которых обеспечивается доступ | земли общего пользования |
| 10. | Иные сведения | — |

4. Пояснения к сведениям об уточняемом земельном участке с кадастровым номером 18:25:050010:683 :

1. —

1. Сведения о характерных точках границы уточняемого земельного участка с кадастровым номером 18:25:050010:686 :

Система координат —

Зона № —

| Обозначение характерных точек границ | Координаты, м | | | | Метод определения координат | Формулы, примененные для расчета средней квадратической погрешности определения координат характерных точек границ (M _i), с подставленными в такие формулы значениями и итоговые (вычисленные) значения M _{ср} , м | Описание закрепления точки |
|--------------------------------------|--|---|--|---|-----------------------------|---|----------------------------|
| | содержатся в Едином государственном реестре недвижимости | | определены в результате выполнения комплексных кадастровых работ | | | | |
| | X | Y | X | Y | | | |
| 1 | 2 | 3 | 4 | 5 | 6 | 7 | 8 |
| — | — | — | — | — | — | — | — |

2. Сведения о частях границ уточняемого земельного участка с кадастровым номером 18:25:050010:686 :

| Обозначение части границ | | Горизонтальное проложение (S), м | Описание прохождения части границ | Сведения о согласовании местоположения границ(согласовано/спорное) |
|--------------------------|-------|----------------------------------|-----------------------------------|--|
| от т. | до т. | | | |
| 1 | 2 | 3 | 4 | 5 |
| — | — | — | — | — |

3. Сведения о характеристиках уточняемого земельного участка с кадастровым номером 18:25:050010:686 :

| № п/п | Наименование характеристик земельного участка | Значение характеристики |
|-------|---|-------------------------|
| 1 | 2 | 3 |
| | | |

КАРТА-ПЛАН ТЕРРИТОРИИ

Сведения об уточняемых земельных участках

| 1 | 2 | 3 |
|------|---|--|
| 1. | Адрес земельного участка | — |
| 1.1. | Сведения о местоположении земельного участка (при отсутствии адреса) в структурированном в соответствии с федеральной информационной адресной системой виде | Адрес ориентира: Удмуртская Респ. р. Ярский п. Яр ул. Советская, дом 21 |
| 1.2. | Дополнительные сведения о местоположении земельного участка | — |
| 2. | Площадь земельного участка \pm величина погрешности определения(вычисления) площади ($P \pm \Delta P$), м ² | — ± 7 |
| 3. | Формула, примененная для вычисления предельной погрешности определения площади земельного участка, с подставленными значениями и итоговые (вычисленные) значения (ΔP), м ² | $\Delta P = 3,5 \cdot M_t \cdot \sqrt{P_{\text{док}}} = 3,5 \cdot 0,10 \cdot \sqrt{377} = 7$ |
| 4. | Площадь земельного участка согласно сведениям Единого государственного реестра недвижимости ($P_{\text{кад}}$), м ² | 377 |
| 5. | Оценка расхождения P и $P_{\text{кад}}$ ($P - P_{\text{кад}}$), м ² | — |
| 6. | Предельный минимальный и максимальный размеры земельного участка ($P_{\text{мин}}$ и $P_{\text{макс}}$), м ² | — |
| 7. | Вид (виды) разрешенного использования | строительство здания лаборатории |
| 7.1. | Дополнительные сведения об использовании земельного участка | — |
| 8. | Кадастровый или иной государственный учетный номер (инвентарный) здания, сооружения, объекта незавершенного строительства, расположенного на земельном участке | — |
| 9. | Сведения о земельных участках (землях общего пользования, территории общего пользования), посредством которых обеспечивается доступ | земли общего пользования |
| 10. | Иные сведения | — |

4. Пояснения к сведениям об уточняемом земельном участке с кадастровым номером 18:25:050010:686 :

1. —

1. Сведения о характерных точках границы уточняемого земельного участка с кадастровым номером 18:25:050010:687 :

КАРТА-ПЛАН ТЕРРИТОРИИ

Сведения об уточняемых земельных участках

| Система координат — | | | | | Зона № — | | |
|--|--|---|---|---|--------------------------------|--|----------------------------------|
| Обозначение характерных точек границ | Координаты, м | | | | Метод определения координат | Формулы, примененные для расчета средней квадратической погрешности определения координат характерных точек границ (M_t), с подставленными в такие формулы значениями и итоговые (вычисленные) значения M_t , м | Описание закрепления точки |
| | содержатся в Едином государственном реестре недвижимости | | определены в результате выполнения комплексных кадастровых работ | | | | |
| | X | Y | X | Y | | | |
| 1 | 2 | 3 | 4 | 5 | 6 | 7 | 8 |
| — | — | — | — | — | — | — | — |

2. Сведения о частях границ уточняемого земельного участка с кадастровым номером 18:25:050010:687 :

| Обозначение части границ | | Горизонтальное положение (S), м | Описание прохождения части границ | Сведения о согласовании местоположения границ(согласовано/спорное) |
|--------------------------|-------|------------------------------------|--------------------------------------|---|
| от т. | до т. | | | |
| 1 | 2 | 3 | 4 | 5 |
| — | — | — | — | — |

3. Сведения о характеристиках уточняемого земельного участка с кадастровым номером 18:25:050010:687 :

| № п/п | Наименование характеристик земельного участка | Значение характеристики |
|-------|---|--|
| 1 | 2 | 3 |
| 1. | Адрес земельного участка | — |
| 1.1. | Сведения о местоположении земельного участка (при отсутствии адреса) в структурированном в соответствии с федеральной информационной адресной системой виде | Удмуртская Республика, Ярский район, п. Яр, ул. Советская, дом 35, квартира 1 |
| 1.2. | Дополнительные сведения о местоположении земельного участка | — |
| 2. | Площадь земельного участка ± величина погрешности определения(вычисления) площади ($P \pm \Delta P$), м ² | —±6 |
| 3. | Формула, примененная для вычисления предельной погрешности определения площади земельного участка, с подставленными значениями и итоговые (вычисленные) значения (ΔP), м ² | $\Delta P = 3,5 \cdot M_t \cdot \sqrt{P_{\text{док}}} = 3,5 \cdot 0,10 \cdot \sqrt{249} = 6$ |
| 4. | Площадь земельного участка согласно сведениям Единого государственного реестра недвижимости ($P_{\text{кад}}$), м ² | 249 |
| 5. | Оценка расхождения P и $P_{\text{кад}}$ ($P - P_{\text{кад}}$), м ² | — |
| 6. | Предельный минимальный и максимальный размеры земельного участка | — |

КАРТА-ПЛАН ТЕРРИТОРИИ

Сведения об уточняемых земельных участках

| 1 | 2 | 3 |
|------|--|----------------------------|
| | (Рмин и Рмакс), м ² | |
| 7. | Вид (виды) разрешенного использования | Личное подсобное хозяйство |
| 7.1. | Дополнительные сведения об использовании земельного участка | — |
| 8. | Кадастровый или иной государственный учетный номер (инвентарный) здания, сооружения, объекта незавершенного строительства, расположенного на земельном участке | — |
| 9. | Сведения о земельных участках (землях общего пользования, территории общего пользования), посредством которых обеспечивается доступ | земли общего пользования |
| 10. | Иные сведения | — |

4. Пояснения к сведениям об уточняемом земельном участке с кадастровым номером 18:25:050010:687 :

1. —

1. Сведения о характерных точках границы уточняемого земельного участка с кадастровым номером 18:25:050010:688 :

Система координат —

Зона № —

| Обозначение характерных точек границ | Координаты, м | | | | Метод определения координат | Формулы, примененные для расчета средней квадратической погрешности определения координат характерных точек границ (M _i), с подставленными в такие формулы значениями и итоговые (вычисленные) значения M _с , м | Описание закрепления точки |
|--------------------------------------|--|---|--|---|-----------------------------|--|----------------------------|
| | содержатся в Едином государственном реестре недвижимости | | определены в результате выполнения комплексных кадастровых работ | | | | |
| | X | Y | X | Y | | | |
| 1 | 2 | 3 | 4 | 5 | 6 | 7 | 8 |
| — | — | — | — | — | — | — | — |

2. Сведения о частях границ уточняемого земельного участка с кадастровым номером 18:25:050010:688 :

| Обозначение части границ | | Горизонтальное проложение (S), м | Описание прохождения части границ | Сведения о согласовании местоположения границ(согласовано/спорное) |
|--------------------------|-------|----------------------------------|-----------------------------------|--|
| от т. | до т. | | | |
| 1 | 2 | 3 | 4 | 5 |
| — | — | — | — | — |

3. Сведения о характеристиках уточняемого земельного участка с кадастровым номером 18:25:050010:688 :

| № п/п | Наименование характеристик земельного участка | Значение характеристики |
|-------|---|-------------------------|
| 1 | 2 | 3 |
| 1 | 2 | 3 |

КАРТА-ПЛАН ТЕРРИТОРИИ

Сведения об уточняемых земельных участках

| 1 | 2 | 3 |
|------|---|--|
| 1. | Адрес земельного участка | — |
| 1.1. | Сведения о местоположении земельного участка (при отсутствии адреса) в структурированном в соответствии с федеральной информационной адресной системой виде | Удмуртская Республика, Ярский район, п. Яр, ул. Советская, дом 35, квартира 2 |
| 1.2. | Дополнительные сведения о местоположении земельного участка | — |
| 2. | Площадь земельного участка \pm величина погрешности определения (вычисления) площади ($P \pm \Delta P$), м ² | — \pm 4 |
| 3. | Формула, примененная для вычисления предельной погрешности определения площади земельного участка, с подставленными значениями и итоговые (вычисленные) значения (ΔP), м ² | $\Delta P = 3,5 \cdot M_t \cdot \sqrt{P_{\text{док}}} = 3,5 \cdot 0,10 \cdot \sqrt{109} = 4$ |
| 4. | Площадь земельного участка согласно сведениям Единого государственного реестра недвижимости ($P_{\text{кад}}$), м ² | 109 |
| 5. | Оценка расхождения P и $P_{\text{кад}}$ ($P - P_{\text{кад}}$), м ² | — |
| 6. | Предельный минимальный и максимальный размеры земельного участка ($P_{\text{мин}}$ и $P_{\text{макс}}$), м ² | — |
| 7. | Вид (виды) разрешенного использования | Для огородничества |
| 7.1. | Дополнительные сведения об использовании земельного участка | — |
| 8. | Кадастровый или иной государственный учетный номер (инвентарный) здания, сооружения, объекта незавершенного строительства, расположенного на земельном участке | — |
| 9. | Сведения о земельных участках (землях общего пользования, территории общего пользования), посредством которых обеспечивается доступ | земли общего пользования |
| 10. | Иные сведения | — |

4. Пояснения к сведениям об уточняемом земельном участке с кадастровым номером 18:25:050010:688 :

1. —

1. Сведения о характерных точках границы уточняемого земельного участка с кадастровым номером 18:25:050010:689 :

КАРТА-ПЛАН ТЕРРИТОРИИ

Сведения об уточняемых земельных участках

| Система координат — | | | | | Зона № — | | |
|--|--|---|---|---|--------------------------------|--|----------------------------------|
| Обозначение характерных точек границ | Координаты, м | | | | Метод определения координат | Формулы, примененные для расчета средней квадратической погрешности определения координат характерных точек границ (M_t), с подставленными в такие формулы значениями и итоговые (вычисленные) значения M_t , м | Описание закрепления точки |
| | содержатся в Едином государственном реестре недвижимости | | определены в результате выполнения комплексных кадастровых работ | | | | |
| | X | Y | X | Y | | | |
| 1 | 2 | 3 | 4 | 5 | 6 | 7 | 8 |
| — | — | — | — | — | — | — | — |

2. Сведения о частях границ уточняемого земельного участка с кадастровым номером 18:25:050010:689 :

| Обозначение части границ | | Горизонтальное положение (S), м | Описание прохождения части границ | Сведения о согласовании местоположения границ(согласовано/спорное) |
|--------------------------|-------|------------------------------------|--------------------------------------|---|
| от т. | до т. | | | |
| 1 | 2 | 3 | 4 | 5 |
| — | — | — | — | — |

3. Сведения о характеристиках уточняемого земельного участка с кадастровым номером 18:25:050010:689 :

| № п/п | Наименование характеристик земельного участка | Значение характеристики |
|-------|---|--|
| 1 | 2 | 3 |
| 1. | Адрес земельного участка | — |
| 1.1. | Сведения о местоположении земельного участка (при отсутствии адреса) в структурированном в соответствии с федеральной информационной адресной системой виде | Адрес ориентира: Удмуртская Респ. р. Ярский п. Яр ул. Советская, дом 35-3 |
| 1.2. | Дополнительные сведения о местоположении земельного участка | — |
| 2. | Площадь земельного участка \pm величина погрешности определения(вычисления) площади ($P \pm \Delta P$), м ² | — \pm 6 |
| 3. | Формула, примененная для вычисления предельной погрешности определения площади земельного участка, с подставленными значениями и итоговые (вычисленные) значения (ΔP), м ² | $\Delta P = 3,5 \cdot M_t \cdot \sqrt{P_{\text{док}}} = 3,5 \cdot 0,10 \cdot \sqrt{329} = 6$ |
| 4. | Площадь земельного участка согласно сведениям Единого государственного реестра недвижимости ($P_{\text{кад}}$), м ² | 329 |
| 5. | Оценка расхождения P и $P_{\text{кад}}$ ($P - P_{\text{кад}}$), м ² | — |
| 6. | Предельный минимальный и максимальный размеры земельного участка | — |

КАРТА-ПЛАН ТЕРРИТОРИИ

Сведения об уточняемых земельных участках

| 1 | 2 | 3 |
|------|--|--------------------------|
| | (Рмин и Рмакс), м ² | |
| 7. | Вид (виды) разрешенного использования | огородничество |
| 7.1. | Дополнительные сведения об использовании земельного участка | — |
| 8. | Кадастровый или иной государственный учетный номер (инвентарный) здания, сооружения, объекта незавершенного строительства, расположенного на земельном участке | — |
| 9. | Сведения о земельных участках (землях общего пользования, территории общего пользования), посредством которых обеспечивается доступ | земли общего пользования |
| 10. | Иные сведения | — |

4. Пояснения к сведениям об уточняемом земельном участке с кадастровым номером 18:25:050010:689 :

1. —

1. Сведения о характерных точках границы уточняемого земельного участка с кадастровым номером 18:25:050010:691 :

Система координат —

Зона № —

| Обозначение характерных точек границ | Координаты, м | | | | Метод определения координат | Формулы, примененные для расчета средней квадратической погрешности определения координат характерных точек границ (M _i), с подставленными в такие формулы значениями и итоговые (вычисленные) значения M _с , м | Описание закрепления точки |
|--------------------------------------|--|---|--|---|-----------------------------|--|----------------------------|
| | содержатся в Едином государственном реестре недвижимости | | определены в результате выполнения комплексных кадастровых работ | | | | |
| | X | Y | X | Y | | | |
| 1 | 2 | 3 | 4 | 5 | 6 | 7 | 8 |
| — | — | — | — | — | — | — | — |

2. Сведения о частях границ уточняемого земельного участка с кадастровым номером 18:25:050010:691 :

| Обозначение части границ | | Горизонтальное проложение (S), м | Описание прохождения части границ | Сведения о согласовании местоположения границ(согласовано/спорное) |
|--------------------------|-------|----------------------------------|-----------------------------------|--|
| от т. | до т. | | | |
| 1 | 2 | 3 | 4 | 5 |
| — | — | — | — | — |

3. Сведения о характеристиках уточняемого земельного участка с кадастровым номером 18:25:050010:691 :

| № п/п | Наименование характеристик земельного участка | Значение характеристики |
|-------|---|-------------------------|
| 1 | 2 | 3 |
| | | |

КАРТА-ПЛАН ТЕРРИТОРИИ

Сведения об уточняемых земельных участках

| 1 | 2 | 3 |
|------|---|---|
| 1. | Адрес земельного участка | — |
| 1.1. | Сведения о местоположении земельного участка (при отсутствии адреса) в структурированном в соответствии с федеральной информационной адресной системой виде | Удмуртская Республика, Ярский район, п. Яр, ул. Советская, дом 35-5 |
| 1.2. | Дополнительные сведения о местоположении земельного участка | — |
| 2. | Площадь земельного участка \pm величина погрешности определения(вычисления) площади ($P \pm \Delta P$), м ² | — \pm 2 |
| 3. | Формула, примененная для вычисления предельной погрешности определения площади земельного участка, с подставленными значениями и итоговые (вычисленные) значения (ΔP), м ² | $\Delta P = 3,5 \cdot M_t \cdot \sqrt{P_{\text{док}}} = 3,5 \cdot 0,10 \cdot \sqrt{21} = 2$ |
| 4. | Площадь земельного участка согласно сведениям Единого государственного реестра недвижимости ($P_{\text{кад}}$), м ² | 21 |
| 5. | Оценка расхождения P и $P_{\text{кад}}$ ($P - P_{\text{кад}}$), м ² | — |
| 6. | Предельный минимальный и максимальный размеры земельного участка ($P_{\text{мин}}$ и $P_{\text{макс}}$), м ² | — |
| 7. | Вид (виды) разрешенного использования | Личное подсобное хозяйство |
| 7.1. | Дополнительные сведения об использовании земельного участка | — |
| 8. | Кадастровый или иной государственный учетный номер (инвентарный) здания, сооружения, объекта незавершенного строительства, расположенного на земельном участке | — |
| 9. | Сведения о земельных участках (землях общего пользования, территории общего пользования), посредством которых обеспечивается доступ | земли общего пользования |
| 10. | Иные сведения | — |

4. Пояснения к сведениям об уточняемом земельном участке с кадастровым номером 18:25:050010:691 :

1. —

1. Сведения о характерных точках границы уточняемого земельного участка с кадастровым номером 18:25:050010:694 :

КАРТА-ПЛАН ТЕРРИТОРИИ

Сведения об уточняемых земельных участках

Система координат —

Зона № —

| Обозначение характерных точек границ | Координаты, м | | | | Метод определения координат | Формулы, примененные для расчета средней квадратической погрешности определения координат характерных точек границ (M_t), с подставленными в такие формулы значениями и итоговые (вычисленные) значения M_t , м | Описание закрепления точки |
|--|--|---|---|---|--------------------------------|--|----------------------------------|
| | содержатся в Едином государственном реестре недвижимости | | определены в результате выполнения комплексных кадастровых работ | | | | |
| | X | Y | X | Y | | | |
| 1 | 2 | 3 | 4 | 5 | 6 | 7 | 8 |
| — | — | — | — | — | — | — | — |

2. Сведения о частях границ уточняемого земельного участка с кадастровым номером 18:25:050010:694 :

| Обозначение части границ | | Горизонтальное положение (S), м | Описание прохождения части границ | Сведения о согласовании местоположения границ(согласовано/спорное) |
|--------------------------|-------|------------------------------------|--------------------------------------|---|
| от т. | до т. | | | |
| 1 | 2 | 3 | 4 | 5 |
| — | — | — | — | — |

3. Сведения о характеристиках уточняемого земельного участка с кадастровым номером 18:25:050010:694 :

| № п/п | Наименование характеристик земельного участка | Значение характеристики |
|-------|---|--|
| 1 | 2 | 3 |
| 1. | Адрес земельного участка | — |
| 1.1. | Сведения о местоположении земельного участка (при отсутствии адреса) в структурированном в соответствии с федеральной информационной адресной системой виде | Адрес ориентира: Удмуртская Респ. р. Ярский п. Яр ул. Советская, дом 35-8 |
| 1.2. | Дополнительные сведения о местоположении земельного участка | — |
| 2. | Площадь земельного участка \pm величина погрешности определения(вычисления) площади ($P \pm \Delta P$), м ² | — \pm 4 |
| 3. | Формула, примененная для вычисления предельной погрешности определения площади земельного участка, с подставленными значениями и итоговые (вычисленные) значения (ΔP), м ² | $\Delta P = 3,5 \cdot M_t \cdot \sqrt{P_{\text{док}}} = 3,5 \cdot 0,10 \cdot \sqrt{136} = 4$ |
| 4. | Площадь земельного участка согласно сведениям Единого государственного реестра недвижимости ($P_{\text{кад}}$), м ² | 136 |
| 5. | Оценка расхождения P и $P_{\text{кад}}$ ($P - P_{\text{кад}}$), м ² | — |
| 6. | Предельный минимальный и максимальный размеры земельного участка | — |

КАРТА-ПЛАН ТЕРРИТОРИИ

Сведения об уточняемых земельных участках

| 1 | 2 | 3 |
|------|--|----------------------------|
| | (Рмин и Рмакс), м ² | |
| 7. | Вид (виды) разрешенного использования | личное подсобное хозяйство |
| 7.1. | Дополнительные сведения об использовании земельного участка | — |
| 8. | Кадастровый или иной государственный учетный номер (инвентарный) здания, сооружения, объекта незавершенного строительства, расположенного на земельном участке | — |
| 9. | Сведения о земельных участках (землях общего пользования, территории общего пользования), посредством которых обеспечивается доступ | земли общего пользования |
| 10. | Иные сведения | — |

4. Пояснения к сведениям об уточняемом земельном участке с кадастровым номером 18:25:050010:694 :

1. —

1. Сведения о характерных точках границы уточняемого земельного участка с кадастровым номером 18:25:050010:696 :

Система координат —

Зона № —

| Обозначение характерных точек границ | Координаты, м | | | | Метод определения координат | Формулы, примененные для расчета средней квадратической погрешности определения координат характерных точек границ (M _i), с подставленными в такие формулы значениями и итоговые (вычисленные) значения M _{ср} , м | Описание закрепления точки |
|--------------------------------------|--|---|--|---|-----------------------------|---|----------------------------|
| | содержатся в Едином государственном реестре недвижимости | | определены в результате выполнения комплексных кадастровых работ | | | | |
| | X | Y | X | Y | | | |
| 1 | 2 | 3 | 4 | 5 | 6 | 7 | 8 |
| — | — | — | — | — | — | — | — |

2. Сведения о частях границ уточняемого земельного участка с кадастровым номером 18:25:050010:696 :

| Обозначение части границ | | Горизонтальное проложение (S), м | Описание прохождения части границ | Сведения о согласовании местоположения границ(согласовано/спорное) |
|--------------------------|-------|----------------------------------|-----------------------------------|--|
| от т. | до т. | | | |
| 1 | 2 | 3 | 4 | 5 |
| — | — | — | — | — |

3. Сведения о характеристиках уточняемого земельного участка с кадастровым номером 18:25:050010:696 :

| № п/п | Наименование характеристик земельного участка | Значение характеристики |
|-------|---|-------------------------|
| 1 | 2 | 3 |
| | | |

КАРТА-ПЛАН ТЕРРИТОРИИ

Сведения об уточняемых земельных участках

| 1 | 2 | 3 |
|------|---|--|
| 1. | Адрес земельного участка | — |
| 1.1. | Сведения о местоположении земельного участка (при отсутствии адреса) в структурированном в соответствии с федеральной информационной адресной системой виде | Удмуртская Республика, Ярский район, п. Яр, ул. Советская, дом 35, квартира 10 |
| 1.2. | Дополнительные сведения о местоположении земельного участка | — |
| 2. | Площадь земельного участка \pm величина погрешности определения(вычисления) площади ($P \pm \Delta P$), м ² | — ± 5 |
| 3. | Формула, примененная для вычисления предельной погрешности определения площади земельного участка, с подставленными значениями и итоговые (вычисленные) значения (ΔP), м ² | $\Delta P = 3,5 \cdot M_t \cdot \sqrt{P_{\text{док}}} = 3,5 \cdot 0,10 \cdot \sqrt{229} = 5$ |
| 4. | Площадь земельного участка согласно сведениям Единого государственного реестра недвижимости ($P_{\text{кад}}$), м ² | 229 |
| 5. | Оценка расхождения P и $P_{\text{кад}}$ ($P - P_{\text{кад}}$), м ² | — |
| 6. | Предельный минимальный и максимальный размеры земельного участка ($P_{\text{мин}}$ и $P_{\text{макс}}$), м ² | — |
| 7. | Вид (виды) разрешенного использования | Индивидуальное жилищное строительство |
| 7.1. | Дополнительные сведения об использовании земельного участка | — |
| 8. | Кадастровый или иной государственный учетный номер (инвентарный) здания, сооружения, объекта незавершенного строительства, расположенного на земельном участке | — |
| 9. | Сведения о земельных участках (землях общего пользования, территории общего пользования), посредством которых обеспечивается доступ | земли общего пользования |
| 10. | Иные сведения | — |

4. Пояснения к сведениям об уточняемом земельном участке с кадастровым номером 18:25:050010:696 :

1. —

1. Сведения о характерных точках границы уточняемого земельного участка с кадастровым номером 18:25:050010:697 :

КАРТА-ПЛАН ТЕРРИТОРИИ

Сведения об уточняемых земельных участках

| Система координат — | | | | | Зона № — | | |
|--|--|---|---|---|--------------------------------|--|----------------------------------|
| Обозначение характерных точек границ | Координаты, м | | | | Метод определения координат | Формулы, примененные для расчета средней квадратической погрешности определения координат характерных точек границ (M_t), с подставленными в такие формулы значениями и итоговые (вычисленные) значения M_t , м | Описание закрепления точки |
| | содержатся в Едином государственном реестре недвижимости | | определены в результате выполнения комплексных кадастровых работ | | | | |
| | X | Y | X | Y | | | |
| 1 | 2 | 3 | 4 | 5 | 6 | 7 | 8 |
| — | — | — | — | — | — | — | — |

2. Сведения о частях границ уточняемого земельного участка с кадастровым номером 18:25:050010:697 :

| Обозначение части границ | | Горизонтальное положение (S), м | Описание прохождения части границ | Сведения о согласовании местоположения границ(согласовано/спорное) |
|--------------------------|-------|------------------------------------|--------------------------------------|---|
| от т. | до т. | | | |
| 1 | 2 | 3 | 4 | 5 |
| — | — | — | — | — |

3. Сведения о характеристиках уточняемого земельного участка с кадастровым номером 18:25:050010:697 :

| № п/п | Наименование характеристик земельного участка | Значение характеристики |
|-------|---|--|
| 1 | 2 | 3 |
| 1. | Адрес земельного участка | — |
| 1.1. | Сведения о местоположении земельного участка (при отсутствии адреса) в структурированном в соответствии с федеральной информационной адресной системой виде | Удмуртская Республика, Ярский район, п. Яр, ул. Советская, дом 35, квартира 11 |
| 1.2. | Дополнительные сведения о местоположении земельного участка | — |
| 2. | Площадь земельного участка \pm величина погрешности определения(вычисления) площади ($P \pm \Delta P$), м ² | — \pm 5 |
| 3. | Формула, примененная для вычисления предельной погрешности определения площади земельного участка, с подставленными значениями и итоговые (вычисленные) значения (ΔP), м ² | $\Delta P = 3,5 \cdot M_t \cdot \sqrt{P_{\text{док}}} = 3,5 \cdot 0,10 \cdot \sqrt{229} = 5$ |
| 4. | Площадь земельного участка согласно сведениям Единого государственного реестра недвижимости ($P_{\text{кад}}$), м ² | 229 |
| 5. | Оценка расхождения P и $P_{\text{кад}}$ ($P - P_{\text{кад}}$), м ² | — |
| 6. | Предельный минимальный и максимальный размеры земельного участка | — |

КАРТА-ПЛАН ТЕРРИТОРИИ

Сведения об уточняемых земельных участках

| 1 | 2 | 3 |
|------|--|----------------------------|
| | (Рмин и Рмакс), м ² | |
| 7. | Вид (виды) разрешенного использования | личное подсобное хозяйство |
| 7.1. | Дополнительные сведения об использовании земельного участка | — |
| 8. | Кадастровый или иной государственный учетный номер (инвентарный) здания, сооружения, объекта незавершенного строительства, расположенного на земельном участке | — |
| 9. | Сведения о земельных участках (землях общего пользования, территории общего пользования), посредством которых обеспечивается доступ | земли общего пользования |
| 10. | Иные сведения | — |

4. Пояснения к сведениям об уточняемом земельном участке с кадастровым номером 18:25:050010:697 :

1. —

1. Сведения о характерных точках границы уточняемого земельного участка с кадастровым номером 18:25:050010:698 :

Система координат —

Зона № —

| Обозначение характерных точек границ | Координаты, м | | | | Метод определения координат | Формулы, примененные для расчета средней квадратической погрешности определения координат характерных точек границ (M _i), с подставленными в такие формулы значениями и итоговые (вычисленные) значения M _с , м | Описание закрепления точки |
|--------------------------------------|--|---|--|---|-----------------------------|--|----------------------------|
| | содержатся в Едином государственном реестре недвижимости | | определены в результате выполнения комплексных кадастровых работ | | | | |
| | X | Y | X | Y | | | |
| 1 | 2 | 3 | 4 | 5 | 6 | 7 | 8 |
| — | — | — | — | — | — | — | — |

2. Сведения о частях границ уточняемого земельного участка с кадастровым номером 18:25:050010:698 :

| Обозначение части границ | | Горизонтальное проложение (S), м | Описание прохождения части границ | Сведения о согласовании местоположения границ(согласовано/спорное) |
|--------------------------|-------|----------------------------------|-----------------------------------|--|
| от т. | до т. | | | |
| 1 | 2 | 3 | 4 | 5 |
| — | — | — | — | — |

3. Сведения о характеристиках уточняемого земельного участка с кадастровым номером 18:25:050010:698 :

| № п/п | Наименование характеристик земельного участка | Значение характеристики |
|-------|---|-------------------------|
| 1 | 2 | 3 |
| 1 | 2 | 3 |

КАРТА-ПЛАН ТЕРРИТОРИИ

Сведения об уточняемых земельных участках

| 1 | 2 | 3 |
|------|---|--|
| 1. | Адрес земельного участка | — |
| 1.1. | Сведения о местоположении земельного участка (при отсутствии адреса) в структурированном в соответствии с федеральной информационной адресной системой виде | Удмуртская Республика, Ярский район, п Яр, ул Советская, д 35, кв 12 |
| 1.2. | Дополнительные сведения о местоположении земельного участка | — |
| 2. | Площадь земельного участка \pm величина погрешности определения(вычисления) площади ($P \pm \Delta P$), м ² | — \pm 4 |
| 3. | Формула, примененная для вычисления предельной погрешности определения площади земельного участка, с подставленными значениями и итоговые (вычисленные) значения (ΔP), м ² | $\Delta P = 3,5 \cdot M_t \cdot \sqrt{P_{\text{ДОК}}} = 3,5 \cdot 0,10 \cdot \sqrt{147} = 4$ |
| 4. | Площадь земельного участка согласно сведениям Единого государственного реестра недвижимости ($P_{\text{кад}}$), м ² | 147 |
| 5. | Оценка расхождения P и $P_{\text{кад}}$ ($P - P_{\text{кад}}$), м ² | — |
| 6. | Предельный минимальный и максимальный размеры земельного участка ($P_{\text{мин}}$ и $P_{\text{макс}}$), м ² | — |
| 7. | Вид (виды) разрешенного использования | личное подсобное хозяйство |
| 7.1. | Дополнительные сведения об использовании земельного участка | — |
| 8. | Кадастровый или иной государственный учетный номер (инвентарный) здания, сооружения, объекта незавершенного строительства, расположенного на земельном участке | — |
| 9. | Сведения о земельных участках (землях общего пользования, территории общего пользования), посредством которых обеспечивается доступ | земли общего пользования |
| 10. | Иные сведения | — |

4. Пояснения к сведениям об уточняемом земельном участке с кадастровым номером 18:25:050010:698 :

1. —

1. Сведения о характерных точках границы уточняемого земельного участка с кадастровым номером 18:25:050010:699 :

КАРТА-ПЛАН ТЕРРИТОРИИ

Сведения об уточняемых земельных участках

Система координат —

Зона № —

| Обозначение характерных точек границ | Координаты, м | | | | Метод определения координат | Формулы, примененные для расчета средней квадратической погрешности определения координат характерных точек границ (M_t), с подставленными в такие формулы значениями и итоговые (вычисленные) значения M_t , м | Описание закрепления точки |
|--|--|---|---|---|--------------------------------|--|----------------------------------|
| | содержатся в Едином государственном реестре недвижимости | | определены в результате выполнения комплексных кадастровых работ | | | | |
| | X | Y | X | Y | | | |
| 1 | 2 | 3 | 4 | 5 | 6 | 7 | 8 |
| — | — | — | — | — | — | — | — |

2. Сведения о частях границ уточняемого земельного участка с кадастровым номером 18:25:050010:699 :

| Обозначение части границ | | Горизонтальное положение (S), м | Описание прохождения части границ | Сведения о согласовании местоположения границ(согласовано/спорное) |
|--------------------------|-------|------------------------------------|--------------------------------------|---|
| от т. | до т. | | | |
| 1 | 2 | 3 | 4 | 5 |
| — | — | — | — | — |

3. Сведения о характеристиках уточняемого земельного участка с кадастровым номером 18:25:050010:699 :

| № п/п | Наименование характеристик земельного участка | Значение характеристики |
|-------|---|--|
| 1 | 2 | 3 |
| 1. | Адрес земельного участка | — |
| 1.1. | Сведения о местоположении земельного участка (при отсутствии адреса) в структурированном в соответствии с федеральной информационной адресной системой виде | Адрес ориентира: Удмуртская Респ. р. Ярский п. Яр ул. Советская, дом 35-13 |
| 1.2. | Дополнительные сведения о местоположении земельного участка | — |
| 2. | Площадь земельного участка ± величина погрешности определения(вычисления) площади ($P \pm \Delta P$), м ² | —±4 |
| 3. | Формула, примененная для вычисления предельной погрешности определения площади земельного участка, с подставленными значениями и итоговые (вычисленные) значения (ΔP), м ² | $\Delta P = 3,5 \cdot M_t \cdot \sqrt{P_{\text{док}}} = 3,5 \cdot 0,10 \cdot \sqrt{109} = 4$ |
| 4. | Площадь земельного участка согласно сведениям Единого государственного реестра недвижимости ($P_{\text{кад}}$), м ² | 109 |
| 5. | Оценка расхождения P и $P_{\text{кад}}$ ($P - P_{\text{кад}}$), м ² | — |
| 6. | Предельный минимальный и максимальный размеры земельного участка | — |

КАРТА-ПЛАН ТЕРРИТОРИИ

Сведения об уточняемых земельных участках

| 1 | 2 | 3 |
|------|--|----------------------------|
| | (Рмин и Рмакс), м ² | |
| 7. | Вид (виды) разрешенного использования | личное подсобное хозяйство |
| 7.1. | Дополнительные сведения об использовании земельного участка | — |
| 8. | Кадастровый или иной государственный учетный номер (инвентарный) здания, сооружения, объекта незавершенного строительства, расположенного на земельном участке | — |
| 9. | Сведения о земельных участках (землях общего пользования, территории общего пользования), посредством которых обеспечивается доступ | земли общего пользования |
| 10. | Иные сведения | — |

4. Пояснения к сведениям об уточняемом земельном участке с кадастровым номером 18:25:050010:699 :

1. —

1. Сведения о характерных точках границы уточняемого земельного участка с кадастровым номером 18:25:050010:700 :

Система координат —

Зона № —

| Обозначение характерных точек границ | Координаты, м | | | | Метод определения координат | Формулы, примененные для расчета средней квадратической погрешности определения координат характерных точек границ (M _i), с подставленными в такие формулы значениями и итоговые (вычисленные) значения M _с , м | Описание закрепления точки |
|--------------------------------------|--|---|--|---|-----------------------------|--|----------------------------|
| | содержатся в Едином государственном реестре недвижимости | | определены в результате выполнения комплексных кадастровых работ | | | | |
| | X | Y | X | Y | | | |
| 1 | 2 | 3 | 4 | 5 | 6 | 7 | 8 |
| — | — | — | — | — | — | — | — |

2. Сведения о частях границ уточняемого земельного участка с кадастровым номером 18:25:050010:700 :

| Обозначение части границ | | Горизонтальное проложение (S), м | Описание прохождения части границ | Сведения о согласовании местоположения границ(согласовано/спорное) |
|--------------------------|-------|----------------------------------|-----------------------------------|--|
| от т. | до т. | | | |
| 1 | 2 | 3 | 4 | 5 |
| — | — | — | — | — |

3. Сведения о характеристиках уточняемого земельного участка с кадастровым номером 18:25:050010:700 :

| № п/п | Наименование характеристик земельного участка | Значение характеристики |
|-------|---|-------------------------|
| 1 | 2 | 3 |
| 1 | 2 | 3 |

КАРТА-ПЛАН ТЕРРИТОРИИ

Сведения об уточняемых земельных участках

| 1 | 2 | 3 |
|------|---|---|
| 1. | Адрес земельного участка | — |
| 1.1. | Сведения о местоположении земельного участка (при отсутствии адреса) в структурированном в соответствии с федеральной информационной адресной системой виде | Удмуртская Республика, Ярский район, п. Яр, ул. Советская, дом 35, квартира 14 |
| 1.2. | Дополнительные сведения о местоположении земельного участка | — |
| 2. | Площадь земельного участка \pm величина погрешности определения(вычисления) площади ($P \pm \Delta P$), м ² | — ± 2 |
| 3. | Формула, примененная для вычисления предельной погрешности определения площади земельного участка, с подставленными значениями и итоговые (вычисленные) значения (ΔP), м ² | $\Delta P = 3,5 \cdot M_t \cdot \sqrt{P_{\text{док}}} = 3,5 \cdot 0,10 \cdot \sqrt{21} = 2$ |
| 4. | Площадь земельного участка согласно сведениям Единого государственного реестра недвижимости ($P_{\text{кад}}$), м ² | 21 |
| 5. | Оценка расхождения P и $P_{\text{кад}}$ ($P - P_{\text{кад}}$), м ² | — |
| 6. | Предельный минимальный и максимальный размеры земельного участка ($P_{\text{мин}}$ и $P_{\text{макс}}$), м ² | — |
| 7. | Вид (виды) разрешенного использования | Личное подсобное хозяйство |
| 7.1. | Дополнительные сведения об использовании земельного участка | — |
| 8. | Кадастровый или иной государственный учетный номер (инвентарный) здания, сооружения, объекта незавершенного строительства, расположенного на земельном участке | — |
| 9. | Сведения о земельных участках (землях общего пользования, территории общего пользования), посредством которых обеспечивается доступ | земли общего пользования |
| 10. | Иные сведения | — |

4. Пояснения к сведениям об уточняемом земельном участке с кадастровым номером 18:25:050010:700 :

1. —

1. Сведения о характерных точках границы уточняемого земельного участка с кадастровым номером 18:25:050010:701 :

КАРТА-ПЛАН ТЕРРИТОРИИ

Сведения об уточняемых земельных участках

Система координат —

Зона № —

| Обозначение характерных точек границ | Координаты, м | | | | Метод определения координат | Формулы, примененные для расчета средней квадратической погрешности определения координат характерных точек границ (M_t), с подставленными в такие формулы значениями и итоговые (вычисленные) значения M_t , м | Описание закрепления точки |
|--|--|---|---|---|--------------------------------|--|----------------------------------|
| | содержатся в Едином государственном реестре недвижимости | | определены в результате выполнения комплексных кадастровых работ | | | | |
| | X | Y | X | Y | | | |
| 1 | 2 | 3 | 4 | 5 | 6 | 7 | 8 |
| — | — | — | — | — | — | — | — |

2. Сведения о частях границ уточняемого земельного участка с кадастровым номером 18:25:050010:701 :

| Обозначение части границ | | Горизонтальное положение (S), м | Описание прохождения части границ | Сведения о согласовании местоположения границ(согласовано/спорное) |
|--------------------------|-------|------------------------------------|--------------------------------------|---|
| от т. | до т. | | | |
| 1 | 2 | 3 | 4 | 5 |
| — | — | — | — | — |

3. Сведения о характеристиках уточняемого земельного участка с кадастровым номером 18:25:050010:701 :

| № п/п | Наименование характеристик земельного участка | Значение характеристики |
|-------|--|--|
| 1 | 2 | 3 |
| 1. | Адрес земельного участка | — |
| 1.1. | Сведения о местоположении земельного участка (при отсутствии адреса) в структурированном в соответствии с федеральной информационной адресной системой виде | Адрес ориентира: Удмуртская Респ. р. Ярский п. Яр ул. Советская, дом 35-15 |
| 1.2. | Дополнительные сведения о местоположении земельного участка | — |
| 2. | Площадь земельного участка \pm величина погрешности определения(вычисления) площади ($P \pm \Delta P$), m^2 | — \pm 5 |
| 3. | Формула, примененная для вычисления предельной погрешности определения площади земельного участка, с подставленными значениями и итоговые (вычисленные) значения (ΔP), m^2 | $\Delta P = 3,5 \cdot M_t \cdot \sqrt{P_{\text{док}}} = 3,5 \cdot 0,10 \cdot \sqrt{225} = 5$ |
| 4. | Площадь земельного участка согласно сведениям Единого государственного реестра недвижимости ($P_{\text{кад}}$), m^2 | 225 |
| 5. | Оценка расхождения P и $P_{\text{кад}}$ ($P - P_{\text{кад}}$), m^2 | — |
| 6. | Предельный минимальный и максимальный размеры земельного участка | — |

КАРТА-ПЛАН ТЕРРИТОРИИ

Сведения об уточняемых земельных участках

| 1 | 2 | 3 |
|------|--|--------------------------|
| | (Рмин и Рмакс), м ² | |
| 7. | Вид (виды) разрешенного использования | строительство гаража |
| 7.1. | Дополнительные сведения об использовании земельного участка | — |
| 8. | Кадастровый или иной государственный учетный номер (инвентарный) здания, сооружения, объекта незавершенного строительства, расположенного на земельном участке | — |
| 9. | Сведения о земельных участках (землях общего пользования, территории общего пользования), посредством которых обеспечивается доступ | земли общего пользования |
| 10. | Иные сведения | — |

4. Пояснения к сведениям об уточняемом земельном участке с кадастровым номером 18:25:050010:701 :

1. —

1. Сведения о характерных точках границы уточняемого земельного участка с кадастровым номером 18:25:050010:703 :

Система координат —

Зона № —

| Обозначение характерных точек границ | Координаты, м | | | | Метод определения координат | Формулы, примененные для расчета средней квадратической погрешности определения координат характерных точек границ (M _i), с подставленными в такие формулы значениями и итоговые (вычисленные) значения M _{ср} , м | Описание закрепления точки |
|--------------------------------------|--|---|--|---|-----------------------------|---|----------------------------|
| | содержатся в Едином государственном реестре недвижимости | | определены в результате выполнения комплексных кадастровых работ | | | | |
| | X | Y | X | Y | | | |
| 1 | 2 | 3 | 4 | 5 | 6 | 7 | 8 |
| — | — | — | — | — | — | — | — |

2. Сведения о частях границ уточняемого земельного участка с кадастровым номером 18:25:050010:703 :

| Обозначение части границ | | Горизонтальное проложение (S), м | Описание прохождения части границ | Сведения о согласовании местоположения границ(согласовано/спорное) |
|--------------------------|-------|----------------------------------|-----------------------------------|--|
| от т. | до т. | | | |
| 1 | 2 | 3 | 4 | 5 |
| — | — | — | — | — |

3. Сведения о характеристиках уточняемого земельного участка с кадастровым номером 18:25:050010:703 :

| № п/п | Наименование характеристик земельного участка | Значение характеристики |
|-------|---|-------------------------|
| 1 | 2 | 3 |
| 1 | 2 | 3 |

КАРТА-ПЛАН ТЕРРИТОРИИ

Сведения об уточняемых земельных участках

| 1 | 2 | 3 |
|------|---|--|
| 1. | Адрес земельного участка | — |
| 1.1. | Сведения о местоположении земельного участка (при отсутствии адреса) в структурированном в соответствии с федеральной информационной адресной системой виде | Удмуртская Республика, Ярский район, п. Яр, ул. Советская, дом 35, квартира 16 |
| 1.2. | Дополнительные сведения о местоположении земельного участка | — |
| 2. | Площадь земельного участка \pm величина погрешности определения(вычисления) площади ($P \pm \Delta P$), м ² | — \pm 4 |
| 3. | Формула, примененная для вычисления предельной погрешности определения площади земельного участка, с подставленными значениями и итоговые (вычисленные) значения (ΔP), м ² | $\Delta P = 3,5 \cdot M_t \cdot \sqrt{P_{\text{ДОК}}} = 3,5 \cdot 0,10 \cdot \sqrt{137} = 4$ |
| 4. | Площадь земельного участка согласно сведениям Единого государственного реестра недвижимости ($P_{\text{кад}}$), м ² | 137 |
| 5. | Оценка расхождения P и $P_{\text{кад}}$ ($P - P_{\text{кад}}$), м ² | — |
| 6. | Предельный минимальный и максимальный размеры земельного участка ($P_{\text{мин}}$ и $P_{\text{макс}}$), м ² | — |
| 7. | Вид (виды) разрешенного использования | Личное подсобное хозяйство |
| 7.1. | Дополнительные сведения об использовании земельного участка | — |
| 8. | Кадастровый или иной государственный учетный номер (инвентарный) здания, сооружения, объекта незавершенного строительства, расположенного на земельном участке | — |
| 9. | Сведения о земельных участках (землях общего пользования, территории общего пользования), посредством которых обеспечивается доступ | земли общего пользования |
| 10. | Иные сведения | — |

4. Пояснения к сведениям об уточняемом земельном участке с кадастровым номером 18:25:050010:703 :

1. —

1. Сведения о характерных точках границы уточняемого земельного участка с кадастровым номером 18:25:050010:704 :

КАРТА-ПЛАН ТЕРРИТОРИИ

Сведения об уточняемых земельных участках

| Система координат — | | | | | Зона № — | | |
|--|--|---|---|---|--------------------------------|--|----------------------------------|
| Обозначение характерных точек границ | Координаты, м | | | | Метод определения координат | Формулы, примененные для расчета средней квадратической погрешности определения координат характерных точек границ (M_t), с подставленными в такие формулы значениями и итоговые (вычисленные) значения M_t , м | Описание закрепления точки |
| | содержатся в Едином государственном реестре недвижимости | | определены в результате выполнения комплексных кадастровых работ | | | | |
| | X | Y | X | Y | | | |
| 1 | 2 | 3 | 4 | 5 | 6 | 7 | 8 |
| — | — | — | — | — | — | — | — |

2. Сведения о частях границ уточняемого земельного участка с кадастровым номером 18:25:050010:704 :

| Обозначение части границ | | Горизонтальное проложение (S), м | Описание прохождения части границ | Сведения о согласовании местоположения границ(согласовано/спорное) |
|--------------------------|-------|-------------------------------------|--------------------------------------|---|
| от т. | до т. | | | |
| 1 | 2 | 3 | 4 | 5 |
| — | — | — | — | — |

3. Сведения о характеристиках уточняемого земельного участка с кадастровым номером 18:25:050010:704 :

| № п/п | Наименование характеристик земельного участка | Значение характеристики |
|-------|---|---|
| 1 | 2 | 3 |
| 1. | Адрес земельного участка | — |
| 1.1. | Сведения о местоположении земельного участка (при отсутствии адреса) в структурированном в соответствии с федеральной информационной адресной системой виде | Адрес ориентира: Удмуртская Респ. р. Ярский п. Яр ул. Советская, дом 37-1 |
| 1.2. | Дополнительные сведения о местоположении земельного участка | — |
| 2. | Площадь земельного участка \pm величина погрешности определения(вычисления) площади ($P \pm \Delta P$), м ² | — \pm 3 |
| 3. | Формула, примененная для вычисления предельной погрешности определения площади земельного участка, с подставленными значениями и итоговые (вычисленные) значения (ΔP), м ² | $\Delta P = 3,5 \cdot M_t \cdot \sqrt{P_{\text{док}}} = 3,5 \cdot 0,10 \cdot \sqrt{92} = 3$ |
| 4. | Площадь земельного участка согласно сведениям Единого государственного реестра недвижимости ($P_{\text{кад}}$), м ² | 92 |
| 5. | Оценка расхождения P и $P_{\text{кад}}$ ($P - P_{\text{кад}}$), м ² | — |
| 6. | Предельный минимальный и максимальный размеры земельного участка | — |

КАРТА-ПЛАН ТЕРРИТОРИИ

Сведения об уточняемых земельных участках

| 1 | 2 | 3 |
|------|--|----------------------------|
| | (Рмин и Рмакс), м ² | |
| 7. | Вид (виды) разрешенного использования | личное подсобное хозяйство |
| 7.1. | Дополнительные сведения об использовании земельного участка | — |
| 8. | Кадастровый или иной государственный учетный номер (инвентарный) здания, сооружения, объекта незавершенного строительства, расположенного на земельном участке | — |
| 9. | Сведения о земельных участках (землях общего пользования, территории общего пользования), посредством которых обеспечивается доступ | земли общего пользования |
| 10. | Иные сведения | — |

4. Пояснения к сведениям об уточняемом земельном участке с кадастровым номером 18:25:050010:704 :

1. —

1. Сведения о характерных точках границы уточняемого земельного участка с кадастровым номером 18:25:050010:706 :

Система координат —

Зона № —

| Обозначение характерных точек границ | Координаты, м | | | | Метод определения координат | Формулы, примененные для расчета средней квадратической погрешности определения координат характерных точек границ (M _i), с подставленными в такие формулы значениями и итоговые (вычисленные) значения M _с , м | Описание закрепления точки |
|--------------------------------------|--|---|--|---|-----------------------------|--|----------------------------|
| | содержатся в Едином государственном реестре недвижимости | | определены в результате выполнения комплексных кадастровых работ | | | | |
| | X | Y | X | Y | | | |
| 1 | 2 | 3 | 4 | 5 | 6 | 7 | 8 |
| — | — | — | — | — | — | — | — |

2. Сведения о частях границ уточняемого земельного участка с кадастровым номером 18:25:050010:706 :

| Обозначение части границ | | Горизонтальное проложение (S), м | Описание прохождения части границ | Сведения о согласовании местоположения границ(согласовано/спорное) |
|--------------------------|-------|----------------------------------|-----------------------------------|--|
| от т. | до т. | | | |
| 1 | 2 | 3 | 4 | 5 |
| — | — | — | — | — |

3. Сведения о характеристиках уточняемого земельного участка с кадастровым номером 18:25:050010:706 :

| № п/п | Наименование характеристик земельного участка | Значение характеристики |
|-------|---|-------------------------|
| 1 | 2 | 3 |
| | | |

КАРТА-ПЛАН ТЕРРИТОРИИ

Сведения об уточняемых земельных участках

| 1 | 2 | 3 |
|------|---|--|
| 1. | Адрес земельного участка | — |
| 1.1. | Сведения о местоположении земельного участка (при отсутствии адреса) в структурированном в соответствии с федеральной информационной адресной системой виде | Удмуртская Республика, Ярский район, п. Яр, ул. Советская, д. 37, кв. 3 |
| 1.2. | Дополнительные сведения о местоположении земельного участка | — |
| 2. | Площадь земельного участка \pm величина погрешности определения(вычисления) площади ($P \pm \Delta P$), м ² | — ± 6 |
| 3. | Формула, примененная для вычисления предельной погрешности определения площади земельного участка, с подставленными значениями и итоговые (вычисленные) значения (ΔP), м ² | $\Delta P = 3,5 \cdot M_t \cdot \sqrt{P_{\text{ДОК}}} = 3,5 \cdot 0,10 \cdot \sqrt{249} = 6$ |
| 4. | Площадь земельного участка согласно сведениям Единого государственного реестра недвижимости ($P_{\text{кад}}$), м ² | 249 |
| 5. | Оценка расхождения P и $P_{\text{кад}}$ ($P - P_{\text{кад}}$), м ² | — |
| 6. | Предельный минимальный и максимальный размеры земельного участка ($P_{\text{мин}}$ и $P_{\text{макс}}$), м ² | — |
| 7. | Вид (виды) разрешенного использования | для огородничества |
| 7.1. | Дополнительные сведения об использовании земельного участка | — |
| 8. | Кадастровый или иной государственный учетный номер (инвентарный) здания, сооружения, объекта незавершенного строительства, расположенного на земельном участке | — |
| 9. | Сведения о земельных участках (землях общего пользования, территории общего пользования), посредством которых обеспечивается доступ | земли общего пользования |
| 10. | Иные сведения | — |

4. Пояснения к сведениям об уточняемом земельном участке с кадастровым номером 18:25:050010:706 :

1. —

1. Сведения о характерных точках границы уточняемого земельного участка с кадастровым номером 18:25:050010:707 :

КАРТА-ПЛАН ТЕРРИТОРИИ

Сведения об уточняемых земельных участках

| Система координат — | | | | | Зона № — | | |
|--|--|---|---|---|--------------------------------|--|----------------------------------|
| Обозначение характерных точек границ | Координаты, м | | | | Метод определения координат | Формулы, примененные для расчета средней квадратической погрешности определения координат характерных точек границ (M_t), с подставленными в такие формулы значениями и итоговые (вычисленные) значения M_t , м | Описание закрепления точки |
| | содержатся в Едином государственном реестре недвижимости | | определены в результате выполнения комплексных кадастровых работ | | | | |
| | X | Y | X | Y | | | |
| 1 | 2 | 3 | 4 | 5 | 6 | 7 | 8 |
| — | — | — | — | — | — | — | — |

2. Сведения о частях границ уточняемого земельного участка с кадастровым номером 18:25:050010:707 :

| Обозначение части границ | | Горизонтальное проложение (S), м | Описание прохождения части границ | Сведения о согласовании местоположения границ(согласовано/спорное) |
|--------------------------|-------|-------------------------------------|--------------------------------------|---|
| от т. | до т. | | | |
| 1 | 2 | 3 | 4 | 5 |
| — | — | — | — | — |

3. Сведения о характеристиках уточняемого земельного участка с кадастровым номером 18:25:050010:707 :

| № п/п | Наименование характеристик земельного участка | Значение характеристики |
|-------|---|--|
| 1 | 2 | 3 |
| 1. | Адрес земельного участка | — |
| 1.1. | Сведения о местоположении земельного участка (при отсутствии адреса) в структурированном в соответствии с федеральной информационной адресной системой виде | Адрес ориентира: Респ. Удмуртская р-н Ярский п. Яр ул. Советская, дом 37-4 |
| 1.2. | Дополнительные сведения о местоположении земельного участка | — |
| 2. | Площадь земельного участка \pm величина погрешности определения(вычисления) площади ($P \pm \Delta P$), м ² | — \pm 4 |
| 3. | Формула, примененная для вычисления предельной погрешности определения площади земельного участка, с подставленными значениями и итоговые (вычисленные) значения (ΔP), м ² | $\Delta P = 3,5 \cdot M_t \cdot \sqrt{P_{\text{док}}} = 3,5 \cdot 0,10 \cdot \sqrt{112} = 4$ |
| 4. | Площадь земельного участка согласно сведениям Единого государственного реестра недвижимости ($P_{\text{кад}}$), м ² | 112 |
| 5. | Оценка расхождения P и $P_{\text{кад}}$ ($P - P_{\text{кад}}$), м ² | — |
| 6. | Предельный минимальный и максимальный размеры земельного участка | — |

КАРТА-ПЛАН ТЕРРИТОРИИ

Сведения об уточняемых земельных участках

| 1 | 2 | 3 |
|------|--|----------------------------|
| | (Рмин и Рмакс), м ² | |
| 7. | Вид (виды) разрешенного использования | Для ведения огородничества |
| 7.1. | Дополнительные сведения об использовании земельного участка | — |
| 8. | Кадастровый или иной государственный учетный номер (инвентарный) здания, сооружения, объекта незавершенного строительства, расположенного на земельном участке | — |
| 9. | Сведения о земельных участках (землях общего пользования, территории общего пользования), посредством которых обеспечивается доступ | земли общего пользования |
| 10. | Иные сведения | — |

4. Пояснения к сведениям об уточняемом земельном участке с кадастровым номером 18:25:050010:707 :

1. —

1. Сведения о характерных точках границы уточняемого земельного участка с кадастровым номером 18:25:050010:708 :

Система координат —

Зона № —

| Обозначение характерных точек границ | Координаты, м | | | | Метод определения координат | Формулы, примененные для расчета средней квадратической погрешности определения координат характерных точек границ (M _i), с подставленными в такие формулы значениями и итоговые (вычисленные) значения M _{ср} , м | Описание закрепления точки |
|--------------------------------------|--|---|--|---|-----------------------------|---|----------------------------|
| | содержатся в Едином государственном реестре недвижимости | | определены в результате выполнения комплексных кадастровых работ | | | | |
| | X | Y | X | Y | | | |
| 1 | 2 | 3 | 4 | 5 | 6 | 7 | 8 |
| — | — | — | — | — | — | — | — |

2. Сведения о частях границ уточняемого земельного участка с кадастровым номером 18:25:050010:708 :

| Обозначение части границ | | Горизонтальное проложение (S), м | Описание прохождения части границ | Сведения о согласовании местоположения границ(согласовано/спорное) |
|--------------------------|-------|----------------------------------|-----------------------------------|--|
| от т. | до т. | | | |
| 1 | 2 | 3 | 4 | 5 |
| — | — | — | — | — |

3. Сведения о характеристиках уточняемого земельного участка с кадастровым номером 18:25:050010:708 :

| № п/п | Наименование характеристик земельного участка | Значение характеристики |
|-------|---|-------------------------|
| 1 | 2 | 3 |
| 1 | 2 | 3 |

КАРТА-ПЛАН ТЕРРИТОРИИ

Сведения об уточняемых земельных участках

| 1 | 2 | 3 |
|------|---|--|
| 1. | Адрес земельного участка | — |
| 1.1. | Сведения о местоположении земельного участка (при отсутствии адреса) в структурированном в соответствии с федеральной информационной адресной системой виде | Удмуртская Республика, Ярский район, п. Яр, ул. Советская, дом 37, кв. 5 |
| 1.2. | Дополнительные сведения о местоположении земельного участка | — |
| 2. | Площадь земельного участка \pm величина погрешности определения (вычисления) площади ($P \pm \Delta P$), м ² | — ± 9 |
| 3. | Формула, примененная для вычисления предельной погрешности определения площади земельного участка, с подставленными значениями и итоговые (вычисленные) значения (ΔP), м ² | $\Delta P = 3,5 \cdot M_t \cdot \sqrt{P_{\text{док}}} = 3,5 \cdot 0,10 \cdot \sqrt{626} = 9$ |
| 4. | Площадь земельного участка согласно сведениям Единого государственного реестра недвижимости ($P_{\text{кад}}$), м ² | 626 |
| 5. | Оценка расхождения P и $P_{\text{кад}}$ ($P - P_{\text{кад}}$), м ² | — |
| 6. | Предельный минимальный и максимальный размеры земельного участка ($P_{\text{мин}}$ и $P_{\text{макс}}$), м ² | — |
| 7. | Вид (виды) разрешенного использования | Личное подсобное хозяйство |
| 7.1. | Дополнительные сведения об использовании земельного участка | — |
| 8. | Кадастровый или иной государственный учетный номер (инвентарный) здания, сооружения, объекта незавершенного строительства, расположенного на земельном участке | — |
| 9. | Сведения о земельных участках (землях общего пользования, территории общего пользования), посредством которых обеспечивается доступ | земли общего пользования |
| 10. | Иные сведения | — |

4. Пояснения к сведениям об уточняемом земельном участке с кадастровым номером 18:25:050010:708 :

1. —

1. Сведения о характерных точках границы уточняемого земельного участка с кадастровым номером 18:25:050010:709 :

КАРТА-ПЛАН ТЕРРИТОРИИ

Сведения об уточняемых земельных участках

| Система координат — | | | | | Зона № — | | |
|--|--|---|---|---|--------------------------------|--|----------------------------------|
| Обозначение характерных точек границ | Координаты, м | | | | Метод определения координат | Формулы, примененные для расчета средней квадратической погрешности определения координат характерных точек границ (M_t), с подставленными в такие формулы значениями и итоговые (вычисленные) значения M_t , м | Описание закрепления точки |
| | содержатся в Едином государственном реестре недвижимости | | определены в результате выполнения комплексных кадастровых работ | | | | |
| | X | Y | X | Y | | | |
| 1 | 2 | 3 | 4 | 5 | 6 | 7 | 8 |
| — | — | — | — | — | — | — | — |

2. Сведения о частях границ уточняемого земельного участка с кадастровым номером 18:25:050010:709 :

| Обозначение части границ | | Горизонтальное проложение (S), м | Описание прохождения части границ | Сведения о согласовании местоположения границ(согласовано/спорное) |
|--------------------------|-------|-------------------------------------|--------------------------------------|---|
| от т. | до т. | | | |
| 1 | 2 | 3 | 4 | 5 |
| — | — | — | — | — |

3. Сведения о характеристиках уточняемого земельного участка с кадастровым номером 18:25:050010:709 :

| № п/п | Наименование характеристик земельного участка | Значение характеристики |
|-------|---|--|
| 1 | 2 | 3 |
| 1. | Адрес земельного участка | — |
| 1.1. | Сведения о местоположении земельного участка (при отсутствии адреса) в структурированном в соответствии с федеральной информационной адресной системой виде | Адрес ориентира: Удмуртская Респ. р. Ярский п. Яр ул. Советская, дом 37-6 |
| 1.2. | Дополнительные сведения о местоположении земельного участка | — |
| 2. | Площадь земельного участка \pm величина погрешности определения(вычисления) площади ($P \pm \Delta P$), м ² | — \pm 4 |
| 3. | Формула, примененная для вычисления предельной погрешности определения площади земельного участка, с подставленными значениями и итоговые (вычисленные) значения (ΔP), м ² | $\Delta P = 3,5 \cdot M_t \cdot \sqrt{P_{\text{док}}} = 3,5 \cdot 0,10 \cdot \sqrt{130} = 4$ |
| 4. | Площадь земельного участка согласно сведениям Единого государственного реестра недвижимости ($P_{\text{кад}}$), м ² | 130 |
| 5. | Оценка расхождения P и $P_{\text{кад}}$ ($P - P_{\text{кад}}$), м ² | — |
| 6. | Предельный минимальный и максимальный размеры земельного участка | — |

КАРТА-ПЛАН ТЕРРИТОРИИ

Сведения об уточняемых земельных участках

| 1 | 2 | 3 |
|------|--|----------------------------|
| | (Рмин и Рмакс), м ² | |
| 7. | Вид (виды) разрешенного использования | личное подсобное хозяйство |
| 7.1. | Дополнительные сведения об использовании земельного участка | — |
| 8. | Кадастровый или иной государственный учетный номер (инвентарный) здания, сооружения, объекта незавершенного строительства, расположенного на земельном участке | — |
| 9. | Сведения о земельных участках (землях общего пользования, территории общего пользования), посредством которых обеспечивается доступ | земли общего пользования |
| 10. | Иные сведения | — |

4. Пояснения к сведениям об уточняемом земельном участке с кадастровым номером 18:25:050010:709 :

1. —

1. Сведения о характерных точках границы уточняемого земельного участка с кадастровым номером 18:25:050010:710 :

Система координат —

Зона № —

| Обозначение характерных точек границ | Координаты, м | | | | Метод определения координат | Формулы, примененные для расчета средней квадратической погрешности определения координат характерных точек границ (M _i), с подставленными в такие формулы значениями и итоговые (вычисленные) значения M _с , м | Описание закрепления точки |
|--------------------------------------|--|---|--|---|-----------------------------|--|----------------------------|
| | содержатся в Едином государственном реестре недвижимости | | определены в результате выполнения комплексных кадастровых работ | | | | |
| | X | Y | X | Y | | | |
| 1 | 2 | 3 | 4 | 5 | 6 | 7 | 8 |
| — | — | — | — | — | — | — | — |

2. Сведения о частях границ уточняемого земельного участка с кадастровым номером 18:25:050010:710 :

| Обозначение части границ | | Горизонтальное проложение (S), м | Описание прохождения части границ | Сведения о согласовании местоположения границ(согласовано/спорное) |
|--------------------------|-------|----------------------------------|-----------------------------------|--|
| от т. | до т. | | | |
| 1 | 2 | 3 | 4 | 5 |
| — | — | — | — | — |

3. Сведения о характеристиках уточняемого земельного участка с кадастровым номером 18:25:050010:710 :

| № п/п | Наименование характеристик земельного участка | Значение характеристики |
|-------|---|-------------------------|
| 1 | 2 | 3 |
| | | |

КАРТА-ПЛАН ТЕРРИТОРИИ

Сведения об уточняемых земельных участках

| 1 | 2 | 3 |
|------|---|---|
| 1. | Адрес земельного участка | — |
| 1.1. | Сведения о местоположении земельного участка (при отсутствии адреса) в структурированном в соответствии с федеральной информационной адресной системой виде | Удмуртская Республика, Ярский район, п. Яр, ул. Советская, д. 37, кв. 7 |
| 1.2. | Дополнительные сведения о местоположении земельного участка | — |
| 2. | Площадь земельного участка \pm величина погрешности определения(вычисления) площади ($P \pm \Delta P$), м ² | — ± 3 |
| 3. | Формула, примененная для вычисления предельной погрешности определения площади земельного участка, с подставленными значениями и итоговые (вычисленные) значения (ΔP), м ² | $\Delta P = 3,5 \cdot M_t \cdot \sqrt{P_{\text{док}}} = 3,5 \cdot 0,10 \cdot \sqrt{99} = 3$ |
| 4. | Площадь земельного участка согласно сведениям Единого государственного реестра недвижимости ($P_{\text{кад}}$), м ² | 99 |
| 5. | Оценка расхождения P и $P_{\text{кад}}$ ($P - P_{\text{кад}}$), м ² | — |
| 6. | Предельный минимальный и максимальный размеры земельного участка ($P_{\text{мин}}$ и $P_{\text{макс}}$), м ² | — |
| 7. | Вид (виды) разрешенного использования | Для ведения личного подсобного хозяйства |
| 7.1. | Дополнительные сведения об использовании земельного участка | — |
| 8. | Кадастровый или иной государственный учетный номер (инвентарный) здания, сооружения, объекта незавершенного строительства, расположенного на земельном участке | — |
| 9. | Сведения о земельных участках (землях общего пользования, территории общего пользования), посредством которых обеспечивается доступ | земли общего пользования |
| 10. | Иные сведения | — |

4. Пояснения к сведениям об уточняемом земельном участке с кадастровым номером 18:25:050010:710 :

1. —

1. Сведения о характерных точках границы уточняемого земельного участка с кадастровым номером 18:25:050010:711 :

КАРТА-ПЛАН ТЕРРИТОРИИ

Сведения об уточняемых земельных участках

| Система координат — | | | | | Зона № — | | |
|--|--|---|---|---|--------------------------------|--|----------------------------------|
| Обозначение характерных точек границ | Координаты, м | | | | Метод определения координат | Формулы, примененные для расчета средней квадратической погрешности определения координат характерных точек границ (M_t), с подставленными в такие формулы значениями и итоговые (вычисленные) значения M_t , м | Описание закрепления точки |
| | содержатся в Едином государственном реестре недвижимости | | определены в результате выполнения комплексных кадастровых работ | | | | |
| | X | Y | X | Y | | | |
| 1 | 2 | 3 | 4 | 5 | 6 | 7 | 8 |
| — | — | — | — | — | — | — | — |

2. Сведения о частях границ уточняемого земельного участка с кадастровым номером 18:25:050010:711 :

| Обозначение части границ | | Горизонтальное проложение (S), м | Описание прохождения части границ | Сведения о согласовании местоположения границ(согласовано/спорное) |
|--------------------------|-------|-------------------------------------|--------------------------------------|---|
| от т. | до т. | | | |
| 1 | 2 | 3 | 4 | 5 |
| — | — | — | — | — |

3. Сведения о характеристиках уточняемого земельного участка с кадастровым номером 18:25:050010:711 :

| № п/п | Наименование характеристик земельного участка | Значение характеристики |
|-------|---|--|
| 1 | 2 | 3 |
| 1. | Адрес земельного участка | — |
| 1.1. | Сведения о местоположении земельного участка (при отсутствии адреса) в структурированном в соответствии с федеральной информационной адресной системой виде | Адрес ориентира: Удмуртская Респ. р. Ярский п. Яр ул. Советская, дом 37-8 |
| 1.2. | Дополнительные сведения о местоположении земельного участка | — |
| 2. | Площадь земельного участка \pm величина погрешности определения(вычисления) площади ($P \pm \Delta P$), м ² | — \pm 4 |
| 3. | Формула, примененная для вычисления предельной погрешности определения площади земельного участка, с подставленными значениями и итоговые (вычисленные) значения (ΔP), м ² | $\Delta P = 3,5 \cdot M_t \cdot \sqrt{P_{\text{док}}} = 3,5 \cdot 0,10 \cdot \sqrt{118} = 4$ |
| 4. | Площадь земельного участка согласно сведениям Единого государственного реестра недвижимости ($P_{\text{кад}}$), м ² | 118 |
| 5. | Оценка расхождения P и $P_{\text{кад}}$ ($P - P_{\text{кад}}$), м ² | — |
| 6. | Предельный минимальный и максимальный размеры земельного участка | — |

КАРТА-ПЛАН ТЕРРИТОРИИ

Сведения об уточняемых земельных участках

| 1 | 2 | 3 |
|------|--|---------------------------------------|
| | (Рмин и Рмакс), м ² | |
| 7. | Вид (виды) разрешенного использования | индивидуальное жилищное строительство |
| 7.1. | Дополнительные сведения об использовании земельного участка | — |
| 8. | Кадастровый или иной государственный учетный номер (инвентарный) здания, сооружения, объекта незавершенного строительства, расположенного на земельном участке | — |
| 9. | Сведения о земельных участках (землях общего пользования, территории общего пользования), посредством которых обеспечивается доступ | земли общего пользования |
| 10. | Иные сведения | — |

4. Пояснения к сведениям об уточняемом земельном участке с кадастровым номером 18:25:050010:711 :

1. —

1. Сведения о характерных точках границы уточняемого земельного участка с кадастровым номером 18:25:050010:713 :

Система координат —

Зона № —

| Обозначение характерных точек границ | Координаты, м | | | | Метод определения координат | Формулы, примененные для расчета средней квадратической погрешности определения координат характерных точек границ (M _i), с подставленными в такие формулы значениями и итоговые (вычисленные) значения M _{ср} , м | Описание закрепления точки |
|--------------------------------------|--|---|--|---|-----------------------------|---|----------------------------|
| | содержатся в Едином государственном реестре недвижимости | | определены в результате выполнения комплексных кадастровых работ | | | | |
| | X | Y | X | Y | | | |
| 1 | 2 | 3 | 4 | 5 | 6 | 7 | 8 |
| — | — | — | — | — | — | — | — |

2. Сведения о частях границ уточняемого земельного участка с кадастровым номером 18:25:050010:713 :

| Обозначение части границ | | Горизонтальное проложение (S), м | Описание прохождения части границ | Сведения о согласовании местоположения границ(согласовано/спорное) |
|--------------------------|-------|----------------------------------|-----------------------------------|--|
| от т. | до т. | | | |
| 1 | 2 | 3 | 4 | 5 |
| — | — | — | — | — |

3. Сведения о характеристиках уточняемого земельного участка с кадастровым номером 18:25:050010:713 :

| № п/п | Наименование характеристик земельного участка | Значение характеристики |
|-------|---|-------------------------|
| 1 | 2 | 3 |
| | | |

КАРТА-ПЛАН ТЕРРИТОРИИ

Сведения об уточняемых земельных участках

| 1 | 2 | 3 |
|------|---|---|
| 1. | Адрес земельного участка | — |
| 1.1. | Сведения о местоположении земельного участка (при отсутствии адреса) в структурированном в соответствии с федеральной информационной адресной системой виде | Адрес ориентира: Удмуртская Респ. р. Ярский п. Яр ул. Советская, дом 43-1 |
| 1.2. | Дополнительные сведения о местоположении земельного участка | — |
| 2. | Площадь земельного участка \pm величина погрешности определения(вычисления) площади ($P \pm \Delta P$), м ² | — ± 3 |
| 3. | Формула, примененная для вычисления предельной погрешности определения площади земельного участка, с подставленными значениями и итоговые (вычисленные) значения (ΔP), м ² | $\Delta P = 3,5 \cdot M_t \cdot \sqrt{P_{\text{док}}} = 3,5 \cdot 0,10 \cdot \sqrt{94} = 3$ |
| 4. | Площадь земельного участка согласно сведениям Единого государственного реестра недвижимости ($P_{\text{кад}}$), м ² | 94 |
| 5. | Оценка расхождения P и $P_{\text{кад}}$ ($P - P_{\text{кад}}$), м ² | — |
| 6. | Предельный минимальный и максимальный размеры земельного участка ($P_{\text{мин}}$ и $P_{\text{макс}}$), м ² | — |
| 7. | Вид (виды) разрешенного использования | личное подсобное хозяйство |
| 7.1. | Дополнительные сведения об использовании земельного участка | — |
| 8. | Кадастровый или иной государственный учетный номер (инвентарный) здания, сооружения, объекта незавершенного строительства, расположенного на земельном участке | — |
| 9. | Сведения о земельных участках (землях общего пользования, территории общего пользования), посредством которых обеспечивается доступ | земли общего пользования |
| 10. | Иные сведения | — |

4. Пояснения к сведениям об уточняемом земельном участке с кадастровым номером 18:25:050010:713 :

1. —

1. Сведения о характерных точках границы уточняемого земельного участка с кадастровым номером 18:25:050010:714 :

КАРТА-ПЛАН ТЕРРИТОРИИ

Сведения об уточняемых земельных участках

Система координат —

Зона № —

| Обозначение характерных точек границ | Координаты, м | | | | Метод определения координат | Формулы, примененные для расчета средней квадратической погрешности определения координат характерных точек границ (M_t), с подставленными в такие формулы значениями и итоговые (вычисленные) значения M_t , м | Описание закрепления точки |
|--|--|---|---|---|--------------------------------|--|----------------------------------|
| | содержатся в Едином государственном реестре недвижимости | | определены в результате выполнения комплексных кадастровых работ | | | | |
| | X | Y | X | Y | | | |
| 1 | 2 | 3 | 4 | 5 | 6 | 7 | 8 |
| — | — | — | — | — | — | — | — |

2. Сведения о частях границ уточняемого земельного участка с кадастровым номером 18:25:050010:714 :

| Обозначение части границ | | Горизонтальное проложение (S), м | Описание прохождения части границ | Сведения о согласовании местоположения границ(согласовано/спорное) |
|--------------------------|-------|-------------------------------------|--------------------------------------|---|
| от т. | до т. | | | |
| 1 | 2 | 3 | 4 | 5 |
| — | — | — | — | — |

3. Сведения о характеристиках уточняемого земельного участка с кадастровым номером 18:25:050010:714 :

| № п/п | Наименование характеристик земельного участка | Значение характеристики |
|-------|---|---|
| 1 | 2 | 3 |
| 1. | Адрес земельного участка | — |
| 1.1. | Сведения о местоположении земельного участка (при отсутствии адреса) в структурированном в соответствии с федеральной информационной адресной системой виде | Адрес ориентира: Удмуртская Респ. р. Ярский п. Яр ул. Советская, дом 43-2 |
| 1.2. | Дополнительные сведения о местоположении земельного участка | — |
| 2. | Площадь земельного участка \pm величина погрешности определения(вычисления) площади ($P \pm \Delta P$), м ² | — \pm 3 |
| 3. | Формула, примененная для вычисления предельной погрешности определения площади земельного участка, с подставленными значениями и итоговые (вычисленные) значения (ΔP), м ² | $\Delta P = 3,5 \cdot M_t \cdot \sqrt{P_{\text{док}}} = 3,5 \cdot 0,10 \cdot \sqrt{80} = 3$ |
| 4. | Площадь земельного участка согласно сведениям Единого государственного реестра недвижимости ($P_{\text{кад}}$), м ² | 80 |
| 5. | Оценка расхождения P и $P_{\text{кад}}$ ($P - P_{\text{кад}}$), м ² | — |
| 6. | Предельный минимальный и максимальный размеры земельного участка | — |

КАРТА-ПЛАН ТЕРРИТОРИИ

Сведения об уточняемых земельных участках

| 1 | 2 | 3 |
|------|--|----------------------------|
| | (Рмин и Рмакс), м ² | |
| 7. | Вид (виды) разрешенного использования | личное подсобное хозяйство |
| 7.1. | Дополнительные сведения об использовании земельного участка | — |
| 8. | Кадастровый или иной государственный учетный номер (инвентарный) здания, сооружения, объекта незавершенного строительства, расположенного на земельном участке | — |
| 9. | Сведения о земельных участках (землях общего пользования, территории общего пользования), посредством которых обеспечивается доступ | земли общего пользования |
| 10. | Иные сведения | — |

4. Пояснения к сведениям об уточняемом земельном участке с кадастровым номером 18:25:050010:714 :

1. —

1. Сведения о характерных точках границы уточняемого земельного участка с кадастровым номером 18:25:050010:717 :

Система координат —

Зона № —

| Обозначение характерных точек границ | Координаты, м | | | | Метод определения координат | Формулы, примененные для расчета средней квадратической погрешности определения координат характерных точек границ (M _i), с подставленными в такие формулы значениями и итоговые (вычисленные) значения M _с , м | Описание закрепления точки |
|--------------------------------------|--|---|--|---|-----------------------------|--|----------------------------|
| | содержатся в Едином государственном реестре недвижимости | | определены в результате выполнения комплексных кадастровых работ | | | | |
| | X | Y | X | Y | | | |
| 1 | 2 | 3 | 4 | 5 | 6 | 7 | 8 |
| — | — | — | — | — | — | — | — |

2. Сведения о частях границ уточняемого земельного участка с кадастровым номером 18:25:050010:717 :

| Обозначение части границ | | Горизонтальное проложение (S), м | Описание прохождения части границ | Сведения о согласовании местоположения границ(согласовано/спорное) |
|--------------------------|-------|----------------------------------|-----------------------------------|--|
| от т. | до т. | | | |
| 1 | 2 | 3 | 4 | 5 |
| — | — | — | — | — |

3. Сведения о характеристиках уточняемого земельного участка с кадастровым номером 18:25:050010:717 :

| № п/п | Наименование характеристик земельного участка | Значение характеристики |
|-------|---|-------------------------|
| 1 | 2 | 3 |
| | | |

КАРТА-ПЛАН ТЕРРИТОРИИ

Сведения об уточняемых земельных участках

| 1 | 2 | 3 |
|------|---|---|
| 1. | Адрес земельного участка | — |
| 1.1. | Сведения о местоположении земельного участка (при отсутствии адреса) в структурированном в соответствии с федеральной информационной адресной системой виде | Адрес ориентира: Удмуртская Респ. р. Ярский п. Яр ул. Советская, дом 43-5 |
| 1.2. | Дополнительные сведения о местоположении земельного участка | — |
| 2. | Площадь земельного участка \pm величина погрешности определения(вычисления) площади ($P \pm \Delta P$), м ² | — \pm 3 |
| 3. | Формула, примененная для вычисления предельной погрешности определения площади земельного участка, с подставленными значениями и итоговые (вычисленные) значения (ΔP), м ² | $\Delta P = 3,5 \cdot M_t \cdot \sqrt{P_{\text{док}}} = 3,5 \cdot 0,10 \cdot \sqrt{82} = 3$ |
| 4. | Площадь земельного участка согласно сведениям Единого государственного реестра недвижимости ($P_{\text{кад}}$), м ² | 82 |
| 5. | Оценка расхождения P и $P_{\text{кад}}$ ($P - P_{\text{кад}}$), м ² | — |
| 6. | Предельный минимальный и максимальный размеры земельного участка ($P_{\text{мин}}$ и $P_{\text{макс}}$), м ² | — |
| 7. | Вид (виды) разрешенного использования | индивидуальное жилищное строительство |
| 7.1. | Дополнительные сведения об использовании земельного участка | — |
| 8. | Кадастровый или иной государственный учетный номер (инвентарный) здания, сооружения, объекта незавершенного строительства, расположенного на земельном участке | — |
| 9. | Сведения о земельных участках (землях общего пользования, территории общего пользования), посредством которых обеспечивается доступ | земли общего пользования |
| 10. | Иные сведения | — |

4. Пояснения к сведениям об уточняемом земельном участке с кадастровым номером 18:25:050010:717 :

1. —

1. Сведения о характерных точках границы уточняемого земельного участка с кадастровым номером 18:25:050010:718 :

КАРТА-ПЛАН ТЕРРИТОРИИ

Сведения об уточняемых земельных участках

Система координат —

Зона № —

| Обозначение характерных точек границ | Координаты, м | | | | Метод определения координат | Формулы, примененные для расчета средней квадратической погрешности определения координат характерных точек границ (M_t), с подставленными в такие формулы значениями и итоговые (вычисленные) значения M_t , м | Описание закрепления точки |
|--|--|---|---|---|--------------------------------|--|----------------------------------|
| | содержатся в Едином государственном реестре недвижимости | | определены в результате выполнения комплексных кадастровых работ | | | | |
| | X | Y | X | Y | | | |
| 1 | 2 | 3 | 4 | 5 | 6 | 7 | 8 |
| — | — | — | — | — | — | — | — |

2. Сведения о частях границ уточняемого земельного участка с кадастровым номером 18:25:050010:718 :

| Обозначение части границ | | Горизонтальное положение (S), м | Описание прохождения части границ | Сведения о согласовании местоположения границ(согласовано/спорное) |
|--------------------------|-------|------------------------------------|--------------------------------------|---|
| от т. | до т. | | | |
| 1 | 2 | 3 | 4 | 5 |
| — | — | — | — | — |

3. Сведения о характеристиках уточняемого земельного участка с кадастровым номером 18:25:050010:718 :

| № п/п | Наименование характеристик земельного участка | Значение характеристики |
|-------|--|--|
| 1 | 2 | 3 |
| 1. | Адрес земельного участка | — |
| 1.1. | Сведения о местоположении земельного участка (при отсутствии адреса) в структурированном в соответствии с федеральной информационной адресной системой виде | Адрес ориентира: Удмуртская Респ. р. Ярский п. Яр ул. Советская, дом 43-6 |
| 1.2. | Дополнительные сведения о местоположении земельного участка | — |
| 2. | Площадь земельного участка \pm величина погрешности определения(вычисления) площади ($P \pm \Delta P$), m^2 | — ± 4 |
| 3. | Формула, примененная для вычисления предельной погрешности определения площади земельного участка, с подставленными значениями и итоговые (вычисленные) значения (ΔP), m^2 | $\Delta P = 3,5 \cdot M_t \cdot \sqrt{P_{\text{док}}} = 3,5 \cdot 0,10 \cdot \sqrt{120} = 4$ |
| 4. | Площадь земельного участка согласно сведениям Единого государственного реестра недвижимости ($P_{\text{кад}}$), m^2 | 120 |
| 5. | Оценка расхождения P и $P_{\text{кад}}$ ($P - P_{\text{кад}}$), m^2 | — |
| 6. | Предельный минимальный и максимальный размеры земельного участка | — |

КАРТА-ПЛАН ТЕРРИТОРИИ

Сведения об уточняемых земельных участках

| 1 | 2 | 3 |
|------|--|----------------------------|
| | (Рмин и Рмакс), м ² | |
| 7. | Вид (виды) разрешенного использования | личное подсобное хозяйство |
| 7.1. | Дополнительные сведения об использовании земельного участка | — |
| 8. | Кадастровый или иной государственный учетный номер (инвентарный) здания, сооружения, объекта незавершенного строительства, расположенного на земельном участке | — |
| 9. | Сведения о земельных участках (землях общего пользования, территории общего пользования), посредством которых обеспечивается доступ | земли общего пользования |
| 10. | Иные сведения | — |

4. Пояснения к сведениям об уточняемом земельном участке с кадастровым номером 18:25:050010:718 :

1. —

1. Сведения о характерных точках границы уточняемого земельного участка с кадастровым номером 18:25:050010:720 :

Система координат —

Зона № —

| Обозначение характерных точек границ | Координаты, м | | | | Метод определения координат | Формулы, примененные для расчета средней квадратической погрешности определения координат характерных точек границ (M _i), с подставленными в такие формулы значениями и итоговые (вычисленные) значения M _{ср} , м | Описание закрепления точки |
|--------------------------------------|--|---|--|---|-----------------------------|---|----------------------------|
| | содержатся в Едином государственном реестре недвижимости | | определены в результате выполнения комплексных кадастровых работ | | | | |
| | X | Y | X | Y | | | |
| 1 | 2 | 3 | 4 | 5 | 6 | 7 | 8 |
| — | — | — | — | — | — | — | — |

2. Сведения о частях границ уточняемого земельного участка с кадастровым номером 18:25:050010:720 :

| Обозначение части границ | | Горизонтальное проложение (S), м | Описание прохождения части границ | Сведения о согласовании местоположения границ(согласовано/спорное) |
|--------------------------|-------|----------------------------------|-----------------------------------|--|
| от т. | до т. | | | |
| 1 | 2 | 3 | 4 | 5 |
| — | — | — | — | — |

3. Сведения о характеристиках уточняемого земельного участка с кадастровым номером 18:25:050010:720 :

| № п/п | Наименование характеристик земельного участка | Значение характеристики |
|-------|---|-------------------------|
| 1 | 2 | 3 |
| | | |

КАРТА-ПЛАН ТЕРРИТОРИИ

Сведения об уточняемых земельных участках

| 1 | 2 | 3 |
|------|---|--|
| 1. | Адрес земельного участка | — |
| 1.1. | Сведения о местоположении земельного участка (при отсутствии адреса) в структурированном в соответствии с федеральной информационной адресной системой виде | Адрес ориентира: Удмуртская Респ. р. Ярский п. Яр ул. Советская, дом 43-8 |
| 1.2. | Дополнительные сведения о местоположении земельного участка | — |
| 2. | Площадь земельного участка \pm величина погрешности определения(вычисления) площади ($P \pm \Delta P$), м ² | — \pm 4 |
| 3. | Формула, примененная для вычисления предельной погрешности определения площади земельного участка, с подставленными значениями и итоговые (вычисленные) значения (ΔP), м ² | $\Delta P = 3,5 \cdot M_t \cdot \sqrt{P_{\text{док}}} = 3,5 \cdot 0,10 \cdot \sqrt{109} = 4$ |
| 4. | Площадь земельного участка согласно сведениям Единого государственного реестра недвижимости ($P_{\text{кад}}$), м ² | 109 |
| 5. | Оценка расхождения P и $P_{\text{кад}}$ ($P - P_{\text{кад}}$), м ² | — |
| 6. | Предельный минимальный и максимальный размеры земельного участка ($P_{\text{мин}}$ и $P_{\text{макс}}$), м ² | — |
| 7. | Вид (виды) разрешенного использования | личное подсобное хозяйство |
| 7.1. | Дополнительные сведения об использовании земельного участка | — |
| 8. | Кадастровый или иной государственный учетный номер (инвентарный) здания, сооружения, объекта незавершенного строительства, расположенного на земельном участке | — |
| 9. | Сведения о земельных участках (землях общего пользования, территории общего пользования), посредством которых обеспечивается доступ | земли общего пользования |
| 10. | Иные сведения | — |

4. Пояснения к сведениям об уточняемом земельном участке с кадастровым номером 18:25:050010:720 :

1. —

1. Сведения о характерных точках границы уточняемого земельного участка с кадастровым номером 18:25:050010:721 :

КАРТА-ПЛАН ТЕРРИТОРИИ

Сведения об уточняемых земельных участках

| Система координат — | | | | | Зона № — | | |
|--|--|---|---|---|--------------------------------|--|----------------------------------|
| Обозначение характерных точек границ | Координаты, м | | | | Метод определения координат | Формулы, примененные для расчета средней квадратической погрешности определения координат характерных точек границ (M_t), с подставленными в такие формулы значениями и итоговые (вычисленные) значения M_t , м | Описание закрепления точки |
| | содержатся в Едином государственном реестре недвижимости | | определены в результате выполнения комплексных кадастровых работ | | | | |
| | X | Y | X | Y | | | |
| 1 | 2 | 3 | 4 | 5 | 6 | 7 | 8 |
| — | — | — | — | — | — | — | — |

2. Сведения о частях границ уточняемого земельного участка с кадастровым номером 18:25:050010:721 :

| Обозначение части границ | | Горизонтальное проложение (S), м | Описание прохождения части границ | Сведения о согласовании местоположения границ(согласовано/спорное) |
|--------------------------|-------|-------------------------------------|--------------------------------------|---|
| от т. | до т. | | | |
| 1 | 2 | 3 | 4 | 5 |
| — | — | — | — | — |

3. Сведения о характеристиках уточняемого земельного участка с кадастровым номером 18:25:050010:721 :

| № п/п | Наименование характеристик земельного участка | Значение характеристики |
|-------|---|---|
| 1 | 2 | 3 |
| 1. | Адрес земельного участка | — |
| 1.1. | Сведения о местоположении земельного участка (при отсутствии адреса) в структурированном в соответствии с федеральной информационной адресной системой виде | Удмуртская Республика, Ярский район, п. Яр, ул. Советская, дом 45, кв. 1 |
| 1.2. | Дополнительные сведения о местоположении земельного участка | — |
| 2. | Площадь земельного участка \pm величина погрешности определения(вычисления) площади ($P \pm \Delta P$), м ² | — \pm 2 |
| 3. | Формула, примененная для вычисления предельной погрешности определения площади земельного участка, с подставленными значениями и итоговые (вычисленные) значения (ΔP), м ² | $\Delta P = 3,5 \cdot M_t \cdot \sqrt{P_{\text{док}}} = 3,5 \cdot 0,10 \cdot \sqrt{39} = 2$ |
| 4. | Площадь земельного участка согласно сведениям Единого государственного реестра недвижимости ($P_{\text{кад}}$), м ² | 39 |
| 5. | Оценка расхождения P и $P_{\text{кад}}$ ($P - P_{\text{кад}}$), м ² | — |
| 6. | Предельный минимальный и максимальный размеры земельного участка | — |

КАРТА-ПЛАН ТЕРРИТОРИИ

Сведения об уточняемых земельных участках

| 1 | 2 | 3 |
|------|--|----------------------------|
| | (Рмин и Рмакс), м ² | |
| 7. | Вид (виды) разрешенного использования | Личное подсобное хозяйство |
| 7.1. | Дополнительные сведения об использовании земельного участка | — |
| 8. | Кадастровый или иной государственный учетный номер (инвентарный) здания, сооружения, объекта незавершенного строительства, расположенного на земельном участке | — |
| 9. | Сведения о земельных участках (землях общего пользования, территории общего пользования), посредством которых обеспечивается доступ | земли общего пользования |
| 10. | Иные сведения | — |

4. Пояснения к сведениям об уточняемом земельном участке с кадастровым номером 18:25:050010:721 :

1. —

1. Сведения о характерных точках границы уточняемого земельного участка с кадастровым номером 18:25:050010:723 :

Система координат —

Зона № —

| Обозначение характерных точек границ | Координаты, м | | | | Метод определения координат | Формулы, примененные для расчета средней квадратической погрешности определения координат характерных точек границ (M _i), с подставленными в такие формулы значениями и итоговые (вычисленные) значения M _{ср} , м | Описание закрепления точки |
|--------------------------------------|--|---|--|---|-----------------------------|---|----------------------------|
| | содержатся в Едином государственном реестре недвижимости | | определены в результате выполнения комплексных кадастровых работ | | | | |
| | X | Y | X | Y | | | |
| 1 | 2 | 3 | 4 | 5 | 6 | 7 | 8 |
| — | — | — | — | — | — | — | — |

2. Сведения о частях границ уточняемого земельного участка с кадастровым номером 18:25:050010:723 :

| Обозначение части границ | | Горизонтальное проложение (S), м | Описание прохождения части границ | Сведения о согласовании местоположения границ(согласовано/спорное) |
|--------------------------|-------|----------------------------------|-----------------------------------|--|
| от т. | до т. | | | |
| 1 | 2 | 3 | 4 | 5 |
| — | — | — | — | — |

3. Сведения о характеристиках уточняемого земельного участка с кадастровым номером 18:25:050010:723 :

| № п/п | Наименование характеристик земельного участка | Значение характеристики |
|-------|---|-------------------------|
| 1 | 2 | 3 |
| | | |

КАРТА-ПЛАН ТЕРРИТОРИИ

Сведения об уточняемых земельных участках

| 1 | 2 | 3 |
|------|---|---|
| 1. | Адрес земельного участка | — |
| 1.1. | Сведения о местоположении земельного участка (при отсутствии адреса) в структурированном в соответствии с федеральной информационной адресной системой виде | Удмуртская Республика, Ярский район, п. Яр, ул. Советская, д. 45, кв. 4 |
| 1.2. | Дополнительные сведения о местоположении земельного участка | — |
| 2. | Площадь земельного участка \pm величина погрешности определения(вычисления) площади ($P \pm \Delta P$), м ² | — \pm 3 |
| 3. | Формула, примененная для вычисления предельной погрешности определения площади земельного участка, с подставленными значениями и итоговые (вычисленные) значения (ΔP), м ² | $\Delta P = 3,5 \cdot M_t \cdot \sqrt{P_{\text{док}}} = 3,5 \cdot 0,10 \cdot \sqrt{72} = 3$ |
| 4. | Площадь земельного участка согласно сведениям Единого государственного реестра недвижимости ($P_{\text{кад}}$), м ² | 72 |
| 5. | Оценка расхождения P и $P_{\text{кад}}$ ($P - P_{\text{кад}}$), м ² | — |
| 6. | Предельный минимальный и максимальный размеры земельного участка ($P_{\text{мин}}$ и $P_{\text{макс}}$), м ² | — |
| 7. | Вид (виды) разрешенного использования | личное подсобное хозяйство |
| 7.1. | Дополнительные сведения об использовании земельного участка | — |
| 8. | Кадастровый или иной государственный учетный номер (инвентарный) здания, сооружения, объекта незавершенного строительства, расположенного на земельном участке | — |
| 9. | Сведения о земельных участках (землях общего пользования, территории общего пользования), посредством которых обеспечивается доступ | земли общего пользования |
| 10. | Иные сведения | — |

4. Пояснения к сведениям об уточняемом земельном участке с кадастровым номером 18:25:050010:723 :

1. —

1. Сведения о характерных точках границы уточняемого земельного участка с кадастровым номером 18:25:050010:724 :

КАРТА-ПЛАН ТЕРРИТОРИИ

Сведения об уточняемых земельных участках

| Система координат — | | | | | Зона № — | | |
|--|--|---|---|---|--------------------------------|--|----------------------------------|
| Обозначение характерных точек границ | Координаты, м | | | | Метод определения координат | Формулы, примененные для расчета средней квадратической погрешности определения координат характерных точек границ (M_t), с подставленными в такие формулы значениями и итоговые (вычисленные) значения M_t , м | Описание закрепления точки |
| | содержатся в Едином государственном реестре недвижимости | | определены в результате выполнения комплексных кадастровых работ | | | | |
| | X | Y | X | Y | | | |
| 1 | 2 | 3 | 4 | 5 | 6 | 7 | 8 |
| — | — | — | — | — | — | — | — |

2. Сведения о частях границ уточняемого земельного участка с кадастровым номером 18:25:050010:724 :

| Обозначение части границ | | Горизонтальное проложение (S), м | Описание прохождения части границ | Сведения о согласовании местоположения границ(согласовано/спорное) |
|--------------------------|-------|-------------------------------------|--------------------------------------|---|
| от т. | до т. | | | |
| 1 | 2 | 3 | 4 | 5 |
| — | — | — | — | — |

3. Сведения о характеристиках уточняемого земельного участка с кадастровым номером 18:25:050010:724 :

| № п/п | Наименование характеристик земельного участка | Значение характеристики |
|-------|---|---|
| 1 | 2 | 3 |
| 1. | Адрес земельного участка | — |
| 1.1. | Сведения о местоположении земельного участка (при отсутствии адреса) в структурированном в соответствии с федеральной информационной адресной системой виде | Удмуртская Республика, Ярский район, п. Яр, ул. Советская, д. 45, кв. 5 |
| 1.2. | Дополнительные сведения о местоположении земельного участка | — |
| 2. | Площадь земельного участка \pm величина погрешности определения(вычисления) площади ($P \pm \Delta P$), м ² | — \pm 3 |
| 3. | Формула, примененная для вычисления предельной погрешности определения площади земельного участка, с подставленными значениями и итоговые (вычисленные) значения (ΔP), м ² | $\Delta P = 3,5 \cdot M_t \cdot \sqrt{P_{\text{док}}} = 3,5 \cdot 0,10 \cdot \sqrt{52} = 3$ |
| 4. | Площадь земельного участка согласно сведениям Единого государственного реестра недвижимости ($P_{\text{кад}}$), м ² | 52 |
| 5. | Оценка расхождения P и $P_{\text{кад}}$ ($P - P_{\text{кад}}$), м ² | — |
| 6. | Предельный минимальный и максимальный размеры земельного участка | — |

КАРТА-ПЛАН ТЕРРИТОРИИ

Сведения об уточняемых земельных участках

| 1 | 2 | 3 |
|------|--|----------------------------|
| | (Рмин и Рмакс), м ² | |
| 7. | Вид (виды) разрешенного использования | личное подсобное хозяйство |
| 7.1. | Дополнительные сведения об использовании земельного участка | — |
| 8. | Кадастровый или иной государственный учетный номер (инвентарный) здания, сооружения, объекта незавершенного строительства, расположенного на земельном участке | — |
| 9. | Сведения о земельных участках (землях общего пользования, территории общего пользования), посредством которых обеспечивается доступ | земли общего пользования |
| 10. | Иные сведения | — |

4. Пояснения к сведениям об уточняемом земельном участке с кадастровым номером 18:25:050010:724 :

1. —

1. Сведения о характерных точках границы уточняемого земельного участка с кадастровым номером 18:25:050010:725 :

Система координат —

Зона № —

| Обозначение характерных точек границ | Координаты, м | | | | Метод определения координат | Формулы, примененные для расчета средней квадратической погрешности определения координат характерных точек границ (M _i), с подставленными в такие формулы значениями и итоговые (вычисленные) значения M _{ср} , м | Описание закрепления точки |
|--------------------------------------|--|---|--|---|-----------------------------|---|----------------------------|
| | содержатся в Едином государственном реестре недвижимости | | определены в результате выполнения комплексных кадастровых работ | | | | |
| | X | Y | X | Y | | | |
| 1 | 2 | 3 | 4 | 5 | 6 | 7 | 8 |
| — | — | — | — | — | — | — | — |

2. Сведения о частях границ уточняемого земельного участка с кадастровым номером 18:25:050010:725 :

| Обозначение части границ | | Горизонтальное проложение (S), м | Описание прохождения части границ | Сведения о согласовании местоположения границ(согласовано/спорное) |
|--------------------------|-------|----------------------------------|-----------------------------------|--|
| от т. | до т. | | | |
| 1 | 2 | 3 | 4 | 5 |
| — | — | — | — | — |

3. Сведения о характеристиках уточняемого земельного участка с кадастровым номером 18:25:050010:725 :

| № п/п | Наименование характеристик земельного участка | Значение характеристики |
|-------|---|-------------------------|
| 1 | 2 | 3 |
| | | |

КАРТА-ПЛАН ТЕРРИТОРИИ

Сведения об уточняемых земельных участках

| 1 | 2 | 3 |
|------|---|---|
| 1. | Адрес земельного участка | — |
| 1.1. | Сведения о местоположении земельного участка (при отсутствии адреса) в структурированном в соответствии с федеральной информационной адресной системой виде | Удмуртская Республика, Ярский район, п. Яр, ул. Советская, д. 45, кв. 6 |
| 1.2. | Дополнительные сведения о местоположении земельного участка | — |
| 2. | Площадь земельного участка \pm величина погрешности определения(вычисления) площади ($P \pm \Delta P$), м ² | — \pm 3 |
| 3. | Формула, примененная для вычисления предельной погрешности определения площади земельного участка, с подставленными значениями и итоговые (вычисленные) значения (ΔP), м ² | $\Delta P = 3,5 \cdot M_t \cdot \sqrt{P_{\text{док}}} = 3,5 \cdot 0,10 \cdot \sqrt{60} = 3$ |
| 4. | Площадь земельного участка согласно сведениям Единого государственного реестра недвижимости ($P_{\text{кад}}$), м ² | 60 |
| 5. | Оценка расхождения P и $P_{\text{кад}}$ ($P - P_{\text{кад}}$), м ² | — |
| 6. | Предельный минимальный и максимальный размеры земельного участка ($P_{\text{мин}}$ и $P_{\text{макс}}$), м ² | — |
| 7. | Вид (виды) разрешенного использования | личное подсобное хозяйство |
| 7.1. | Дополнительные сведения об использовании земельного участка | — |
| 8. | Кадастровый или иной государственный учетный номер (инвентарный) здания, сооружения, объекта незавершенного строительства, расположенного на земельном участке | — |
| 9. | Сведения о земельных участках (землях общего пользования, территории общего пользования), посредством которых обеспечивается доступ | земли общего пользования |
| 10. | Иные сведения | — |

4. Пояснения к сведениям об уточняемом земельном участке с кадастровым номером 18:25:050010:725 :

1. —

1. Сведения о характерных точках границы уточняемого земельного участка с кадастровым номером 18:25:050010:726 :

КАРТА-ПЛАН ТЕРРИТОРИИ

Сведения об уточняемых земельных участках

| Система координат — | | | | | Зона № — | | |
|--|--|---|---|---|--------------------------------|--|----------------------------------|
| Обозначение характерных точек границ | Координаты, м | | | | Метод определения координат | Формулы, примененные для расчета средней квадратической погрешности определения координат характерных точек границ (M_t), с подставленными в такие формулы значениями и итоговые (вычисленные) значения M_t , м | Описание закрепления точки |
| | содержатся в Едином государственном реестре недвижимости | | определены в результате выполнения комплексных кадастровых работ | | | | |
| | X | Y | X | Y | | | |
| 1 | 2 | 3 | 4 | 5 | 6 | 7 | 8 |
| — | — | — | — | — | — | — | — |

2. Сведения о частях границ уточняемого земельного участка с кадастровым номером 18:25:050010:726 :

| Обозначение части границ | | Горизонтальное положение (S), м | Описание прохождения части границ | Сведения о согласовании местоположения границ(согласовано/спорное) |
|--------------------------|-------|------------------------------------|--------------------------------------|---|
| от т. | до т. | | | |
| 1 | 2 | 3 | 4 | 5 |
| — | — | — | — | — |

3. Сведения о характеристиках уточняемого земельного участка с кадастровым номером 18:25:050010:726 :

| № п/п | Наименование характеристик земельного участка | Значение характеристики |
|-------|---|---|
| 1 | 2 | 3 |
| 1. | Адрес земельного участка | — |
| 1.1. | Сведения о местоположении земельного участка (при отсутствии адреса) в структурированном в соответствии с федеральной информационной адресной системой виде | Удмуртская Республика, Ярский район, п. Яр, ул. Советская, д. 45, кв. 7 |
| 1.2. | Дополнительные сведения о местоположении земельного участка | — |
| 2. | Площадь земельного участка \pm величина погрешности определения(вычисления) площади ($P \pm \Delta P$), м ² | — \pm 3 |
| 3. | Формула, примененная для вычисления предельной погрешности определения площади земельного участка, с подставленными значениями и итоговые (вычисленные) значения (ΔP), м ² | $\Delta P = 3,5 \cdot M_t \cdot \sqrt{P_{\text{док}}} = 3,5 \cdot 0,10 \cdot \sqrt{77} = 3$ |
| 4. | Площадь земельного участка согласно сведениям Единого государственного реестра недвижимости ($P_{\text{кад}}$), м ² | 77 |
| 5. | Оценка расхождения P и $P_{\text{кад}}$ ($P - P_{\text{кад}}$), м ² | — |
| 6. | Предельный минимальный и максимальный размеры земельного участка | — |

КАРТА-ПЛАН ТЕРРИТОРИИ

Сведения об уточняемых земельных участках

| 1 | 2 | 3 |
|------|--|----------------------------|
| | (Рмин и Рмакс), м ² | |
| 7. | Вид (виды) разрешенного использования | личное подсобное хозяйство |
| 7.1. | Дополнительные сведения об использовании земельного участка | — |
| 8. | Кадастровый или иной государственный учетный номер (инвентарный) здания, сооружения, объекта незавершенного строительства, расположенного на земельном участке | — |
| 9. | Сведения о земельных участках (землях общего пользования, территории общего пользования), посредством которых обеспечивается доступ | земли общего пользования |
| 10. | Иные сведения | — |

4. Пояснения к сведениям об уточняемом земельном участке с кадастровым номером 18:25:050010:726 :

1. —

1. Сведения о характерных точках границы уточняемого земельного участка с кадастровым номером 18:25:050010:727 :

Система координат —

Зона № —

| Обозначение характерных точек границ | Координаты, м | | | | Метод определения координат | Формулы, примененные для расчета средней квадратической погрешности определения координат характерных точек границ (M _i), с подставленными в такие формулы значениями и итоговые (вычисленные) значения M _с , м | Описание закрепления точки |
|--------------------------------------|--|---|--|---|-----------------------------|--|----------------------------|
| | содержатся в Едином государственном реестре недвижимости | | определены в результате выполнения комплексных кадастровых работ | | | | |
| | X | Y | X | Y | | | |
| 1 | 2 | 3 | 4 | 5 | 6 | 7 | 8 |
| — | — | — | — | — | — | — | — |

2. Сведения о частях границ уточняемого земельного участка с кадастровым номером 18:25:050010:727 :

| Обозначение части границ | | Горизонтальное проложение (S), м | Описание прохождения части границ | Сведения о согласовании местоположения границ(согласовано/спорное) |
|--------------------------|-------|----------------------------------|-----------------------------------|--|
| от т. | до т. | | | |
| 1 | 2 | 3 | 4 | 5 |
| — | — | — | — | — |

3. Сведения о характеристиках уточняемого земельного участка с кадастровым номером 18:25:050010:727 :

| № п/п | Наименование характеристик земельного участка | Значение характеристики |
|-------|---|-------------------------|
| 1 | 2 | 3 |
| | | |

КАРТА-ПЛАН ТЕРРИТОРИИ

Сведения об уточняемых земельных участках

| 1 | 2 | 3 |
|------|---|---|
| 1. | Адрес земельного участка | — |
| 1.1. | Сведения о местоположении земельного участка (при отсутствии адреса) в структурированном в соответствии с федеральной информационной адресной системой виде | Удмуртская Республика, Ярский район, п. Яр, ул. Советская, д. 45, кв. 9 |
| 1.2. | Дополнительные сведения о местоположении земельного участка | — |
| 2. | Площадь земельного участка \pm величина погрешности определения(вычисления) площади ($P \pm \Delta P$), м ² | — ± 3 |
| 3. | Формула, примененная для вычисления предельной погрешности определения площади земельного участка, с подставленными значениями и итоговые (вычисленные) значения (ΔP), м ² | $\Delta P = 3,5 \cdot M_t \cdot \sqrt{P_{\text{док}}} = 3,5 \cdot 0,10 \cdot \sqrt{53} = 3$ |
| 4. | Площадь земельного участка согласно сведениям Единого государственного реестра недвижимости ($P_{\text{кад}}$), м ² | 53 |
| 5. | Оценка расхождения P и $P_{\text{кад}}$ ($P - P_{\text{кад}}$), м ² | — |
| 6. | Предельный минимальный и максимальный размеры земельного участка ($P_{\text{мин}}$ и $P_{\text{макс}}$), м ² | — |
| 7. | Вид (виды) разрешенного использования | личное подсобное хозяйство |
| 7.1. | Дополнительные сведения об использовании земельного участка | — |
| 8. | Кадастровый или иной государственный учетный номер (инвентарный) здания, сооружения, объекта незавершенного строительства, расположенного на земельном участке | — |
| 9. | Сведения о земельных участках (землях общего пользования, территории общего пользования), посредством которых обеспечивается доступ | земли общего пользования |
| 10. | Иные сведения | — |

4. Пояснения к сведениям об уточняемом земельном участке с кадастровым номером 18:25:050010:727 :

1. —

1. Сведения о характерных точках границы уточняемого земельного участка с кадастровым номером 18:25:050010:728 :

КАРТА-ПЛАН ТЕРРИТОРИИ

Сведения об уточняемых земельных участках

Система координат —

Зона № —

| Обозначение характерных точек границ | Координаты, м | | | | Метод определения координат | Формулы, примененные для расчета средней квадратической погрешности определения координат характерных точек границ (M_t), с подставленными в такие формулы значениями и итоговые (вычисленные) значения M_t , м | Описание закрепления точки |
|--|--|---|---|---|--------------------------------|--|----------------------------------|
| | содержатся в Едином государственном реестре недвижимости | | определены в результате выполнения комплексных кадастровых работ | | | | |
| | X | Y | X | Y | | | |
| 1 | 2 | 3 | 4 | 5 | 6 | 7 | 8 |
| — | — | — | — | — | — | — | — |

2. Сведения о частях границ уточняемого земельного участка с кадастровым номером 18:25:050010:728 :

| Обозначение части границ | | Горизонтальное проложение (S), м | Описание прохождения части границ | Сведения о согласовании местоположения границ(согласовано/спорное) |
|--------------------------|-------|-------------------------------------|--------------------------------------|---|
| от т. | до т. | | | |
| 1 | 2 | 3 | 4 | 5 |
| — | — | — | — | — |

3. Сведения о характеристиках уточняемого земельного участка с кадастровым номером 18:25:050010:728 :

| № п/п | Наименование характеристик земельного участка | Значение характеристики |
|-------|---|---|
| 1 | 2 | 3 |
| 1. | Адрес земельного участка | — |
| 1.1. | Сведения о местоположении земельного участка (при отсутствии адреса) в структурированном в соответствии с федеральной информационной адресной системой виде | Удмуртская Республика, Ярский район, п. Яр, ул. Советская, д. 45, кв. 10 |
| 1.2. | Дополнительные сведения о местоположении земельного участка | — |
| 2. | Площадь земельного участка ± величина погрешности определения(вычисления) площади ($P \pm \Delta P$), м ² | —±1 |
| 3. | Формула, примененная для вычисления предельной погрешности определения площади земельного участка, с подставленными значениями и итоговые (вычисленные) значения (ΔP), м ² | $\Delta P = 3,5 \cdot M_t \cdot \sqrt{P_{\text{док}}} = 3,5 \cdot 0,10 \cdot \sqrt{18} = 1$ |
| 4. | Площадь земельного участка согласно сведениям Единого государственного реестра недвижимости ($P_{\text{кад}}$), м ² | 18 |
| 5. | Оценка расхождения P и $P_{\text{кад}}$ ($P - P_{\text{кад}}$), м ² | — |
| 6. | Предельный минимальный и максимальный размеры земельного участка | — |

КАРТА-ПЛАН ТЕРРИТОРИИ

Сведения об уточняемых земельных участках

| 1 | 2 | 3 |
|------|--|--------------------------|
| | (Рмин и Рмакс), м ² | |
| 7. | Вид (виды) разрешенного использования | огородничество |
| 7.1. | Дополнительные сведения об использовании земельного участка | — |
| 8. | Кадастровый или иной государственный учетный номер (инвентарный) здания, сооружения, объекта незавершенного строительства, расположенного на земельном участке | — |
| 9. | Сведения о земельных участках (землях общего пользования, территории общего пользования), посредством которых обеспечивается доступ | земли общего пользования |
| 10. | Иные сведения | — |

4. Пояснения к сведениям об уточняемом земельном участке с кадастровым номером 18:25:050010:728 :

1. —

1. Сведения о характерных точках границы уточняемого земельного участка с кадастровым номером 18:25:050010:730 :

Система координат —

Зона № —

| Обозначение характерных точек границ | Координаты, м | | | | Метод определения координат | Формулы, примененные для расчета средней квадратической погрешности определения координат характерных точек границ (M _i), с подставленными в такие формулы значениями и итоговые (вычисленные) значения M _с , м | Описание закрепления точки |
|--------------------------------------|--|---|--|---|-----------------------------|--|----------------------------|
| | содержатся в Едином государственном реестре недвижимости | | определены в результате выполнения комплексных кадастровых работ | | | | |
| | X | Y | X | Y | | | |
| 1 | 2 | 3 | 4 | 5 | 6 | 7 | 8 |
| — | — | — | — | — | — | — | — |

2. Сведения о частях границ уточняемого земельного участка с кадастровым номером 18:25:050010:730 :

| Обозначение части границ | | Горизонтальное проложение (S), м | Описание прохождения части границ | Сведения о согласовании местоположения границ(согласовано/спорное) |
|--------------------------|-------|----------------------------------|-----------------------------------|--|
| от т. | до т. | | | |
| 1 | 2 | 3 | 4 | 5 |
| — | — | — | — | — |

3. Сведения о характеристиках уточняемого земельного участка с кадастровым номером 18:25:050010:730 :

| № п/п | Наименование характеристик земельного участка | Значение характеристики |
|-------|---|-------------------------|
| 1 | 2 | 3 |
| | | |

КАРТА-ПЛАН ТЕРРИТОРИИ

Сведения об уточняемых земельных участках

| 1 | 2 | 3 |
|------|---|--|
| 1. | Адрес земельного участка | — |
| 1.1. | Сведения о местоположении земельного участка (при отсутствии адреса) в структурированном в соответствии с федеральной информационной адресной системой виде | Адрес ориентира: Удмуртская Респ. р. Ярский п. Яр ул. Ф.Васильева, дом 5-1 |
| 1.2. | Дополнительные сведения о местоположении земельного участка | — |
| 2. | Площадь земельного участка \pm величина погрешности определения(вычисления) площади ($P \pm \Delta P$), м ² | — \pm 4 |
| 3. | Формула, примененная для вычисления предельной погрешности определения площади земельного участка, с подставленными значениями и итоговые (вычисленные) значения (ΔP), м ² | $\Delta P = 3,5 \cdot M_t \cdot \sqrt{P_{\text{док}}} = 3,5 \cdot 0,10 \cdot \sqrt{117} = 4$ |
| 4. | Площадь земельного участка согласно сведениям Единого государственного реестра недвижимости ($P_{\text{кад}}$), м ² | 117 |
| 5. | Оценка расхождения P и $P_{\text{кад}}$ ($P - P_{\text{кад}}$), м ² | — |
| 6. | Предельный минимальный и максимальный размеры земельного участка ($P_{\text{мин}}$ и $P_{\text{макс}}$), м ² | — |
| 7. | Вид (виды) разрешенного использования | личное подсобное хозяйство |
| 7.1. | Дополнительные сведения об использовании земельного участка | — |
| 8. | Кадастровый или иной государственный учетный номер (инвентарный) здания, сооружения, объекта незавершенного строительства, расположенного на земельном участке | — |
| 9. | Сведения о земельных участках (землях общего пользования, территории общего пользования), посредством которых обеспечивается доступ | земли общего пользования |
| 10. | Иные сведения | — |

4. Пояснения к сведениям об уточняемом земельном участке с кадастровым номером 18:25:050010:730 :

1. —

1. Сведения о характерных точках границы уточняемого земельного участка с кадастровым номером 18:25:050010:731 :

КАРТА-ПЛАН ТЕРРИТОРИИ

Сведения об уточняемых земельных участках

| Система координат — | | | | | Зона № — | | |
|--|--|---|---|---|--------------------------------|--|----------------------------------|
| Обозначение характерных точек границ | Координаты, м | | | | Метод определения координат | Формулы, примененные для расчета средней квадратической погрешности определения координат характерных точек границ (M_t), с подставленными в такие формулы значениями и итоговые (вычисленные) значения M_t , м | Описание закрепления точки |
| | содержатся в Едином государственном реестре недвижимости | | определены в результате выполнения комплексных кадастровых работ | | | | |
| | X | Y | X | Y | | | |
| 1 | 2 | 3 | 4 | 5 | 6 | 7 | 8 |
| — | — | — | — | — | — | — | — |

2. Сведения о частях границ уточняемого земельного участка с кадастровым номером 18:25:050010:731 :

| Обозначение части границ | | Горизонтальное положение (S), м | Описание прохождения части границ | Сведения о согласовании местоположения границ(согласовано/спорное) |
|--------------------------|-------|------------------------------------|--------------------------------------|---|
| от т. | до т. | | | |
| 1 | 2 | 3 | 4 | 5 |
| — | — | — | — | — |

3. Сведения о характеристиках уточняемого земельного участка с кадастровым номером 18:25:050010:731 :

| № п/п | Наименование характеристик земельного участка | Значение характеристики |
|-------|---|--|
| 1 | 2 | 3 |
| 1. | Адрес земельного участка | — |
| 1.1. | Сведения о местоположении земельного участка (при отсутствии адреса) в структурированном в соответствии с федеральной информационной адресной системой виде | Адрес ориентира: Удмуртская Респ. р. Ярский п. Яр ул. Ф.Васильева, дом 5-2 |
| 1.2. | Дополнительные сведения о местоположении земельного участка | — |
| 2. | Площадь земельного участка \pm величина погрешности определения(вычисления) площади ($P \pm \Delta P$), м ² | — \pm 4 |
| 3. | Формула, примененная для вычисления предельной погрешности определения площади земельного участка, с подставленными значениями и итоговые (вычисленные) значения (ΔP), м ² | $\Delta P = 3,5 \cdot M_t \cdot \sqrt{P_{\text{док}}} = 3,5 \cdot 0,10 \cdot \sqrt{163} = 4$ |
| 4. | Площадь земельного участка согласно сведениям Единого государственного реестра недвижимости ($P_{\text{кад}}$), м ² | 163 |
| 5. | Оценка расхождения P и $P_{\text{кад}}$ ($P - P_{\text{кад}}$), м ² | — |
| 6. | Предельный минимальный и максимальный размеры земельного участка | — |

КАРТА-ПЛАН ТЕРРИТОРИИ

Сведения об уточняемых земельных участках

| 1 | 2 | 3 |
|------|--|----------------------------|
| | (Рмин и Рмакс), м ² | |
| 7. | Вид (виды) разрешенного использования | личное подсобное хозяйство |
| 7.1. | Дополнительные сведения об использовании земельного участка | — |
| 8. | Кадастровый или иной государственный учетный номер (инвентарный) здания, сооружения, объекта незавершенного строительства, расположенного на земельном участке | — |
| 9. | Сведения о земельных участках (землях общего пользования, территории общего пользования), посредством которых обеспечивается доступ | земли общего пользования |
| 10. | Иные сведения | — |

4. Пояснения к сведениям об уточняемом земельном участке с кадастровым номером 18:25:050010:731 :

1. —

1. Сведения о характерных точках границы уточняемого земельного участка с кадастровым номером 18:25:050010:732 :

Система координат —

Зона № —

| Обозначение характерных точек границ | Координаты, м | | | | Метод определения координат | Формулы, примененные для расчета средней квадратической погрешности определения координат характерных точек границ (M _i), с подставленными в такие формулы значениями и итоговые (вычисленные) значения M _{ср} , м | Описание закрепления точки |
|--------------------------------------|--|---|--|---|-----------------------------|---|----------------------------|
| | содержатся в Едином государственном реестре недвижимости | | определены в результате выполнения комплексных кадастровых работ | | | | |
| | X | Y | X | Y | | | |
| 1 | 2 | 3 | 4 | 5 | 6 | 7 | 8 |
| — | — | — | — | — | — | — | — |

2. Сведения о частях границ уточняемого земельного участка с кадастровым номером 18:25:050010:732 :

| Обозначение части границ | | Горизонтальное проложение (S), м | Описание прохождения части границ | Сведения о согласовании местоположения границ(согласовано/спорное) |
|--------------------------|-------|----------------------------------|-----------------------------------|--|
| от т. | до т. | | | |
| 1 | 2 | 3 | 4 | 5 |
| — | — | — | — | — |

3. Сведения о характеристиках уточняемого земельного участка с кадастровым номером 18:25:050010:732 :

| № п/п | Наименование характеристик земельного участка | Значение характеристики |
|-------|---|-------------------------|
| 1 | 2 | 3 |
| | | |

КАРТА-ПЛАН ТЕРРИТОРИИ

Сведения об уточняемых земельных участках

| 1 | 2 | 3 |
|------|---|--|
| 1. | Адрес земельного участка | — |
| 1.1. | Сведения о местоположении земельного участка (при отсутствии адреса) в структурированном в соответствии с федеральной информационной адресной системой виде | Адрес ориентира: Удмуртская Респ. р. Ярский п. Яр ул. Ф.Васильева, дом 5-3 |
| 1.2. | Дополнительные сведения о местоположении земельного участка | — |
| 2. | Площадь земельного участка \pm величина погрешности определения(вычисления) площади ($P \pm \Delta P$), м ² | — \pm 4 |
| 3. | Формула, примененная для вычисления предельной погрешности определения площади земельного участка, с подставленными значениями и итоговые (вычисленные) значения (ΔP), м ² | $\Delta P = 3,5 \cdot M_t \cdot \sqrt{P_{\text{ДОК}}} = 3,5 \cdot 0,10 \cdot \sqrt{132} = 4$ |
| 4. | Площадь земельного участка согласно сведениям Единого государственного реестра недвижимости ($P_{\text{кад}}$), м ² | 132 |
| 5. | Оценка расхождения P и $P_{\text{кад}}$ ($P - P_{\text{кад}}$), м ² | — |
| 6. | Предельный минимальный и максимальный размеры земельного участка ($P_{\text{мин}}$ и $P_{\text{макс}}$), м ² | — |
| 7. | Вид (виды) разрешенного использования | личное подсобное хозяйство |
| 7.1. | Дополнительные сведения об использовании земельного участка | — |
| 8. | Кадастровый или иной государственный учетный номер (инвентарный) здания, сооружения, объекта незавершенного строительства, расположенного на земельном участке | — |
| 9. | Сведения о земельных участках (землях общего пользования, территории общего пользования), посредством которых обеспечивается доступ | земли общего пользования |
| 10. | Иные сведения | — |

4. Пояснения к сведениям об уточняемом земельном участке с кадастровым номером 18:25:050010:732 :

1. —

1. Сведения о характерных точках границы уточняемого земельного участка с кадастровым номером 18:25:050010:733 :

КАРТА-ПЛАН ТЕРРИТОРИИ

Сведения об уточняемых земельных участках

| Система координат — | | | | | Зона № — | | |
|--|--|---|---|---|--------------------------------|--|----------------------------------|
| Обозначение характерных точек границ | Координаты, м | | | | Метод определения координат | Формулы, примененные для расчета средней квадратической погрешности определения координат характерных точек границ (M_t), с подставленными в такие формулы значениями и итоговые (вычисленные) значения M_t , м | Описание закрепления точки |
| | содержатся в Едином государственном реестре недвижимости | | определены в результате выполнения комплексных кадастровых работ | | | | |
| | X | Y | X | Y | | | |
| 1 | 2 | 3 | 4 | 5 | 6 | 7 | 8 |
| — | — | — | — | — | — | — | — |

2. Сведения о частях границ уточняемого земельного участка с кадастровым номером 18:25:050010:733 :

| Обозначение части границ | | Горизонтальное положение (S), м | Описание прохождения части границ | Сведения о согласовании местоположения границ(согласовано/спорное) |
|--------------------------|-------|------------------------------------|--------------------------------------|---|
| от т. | до т. | | | |
| 1 | 2 | 3 | 4 | 5 |
| — | — | — | — | — |

3. Сведения о характеристиках уточняемого земельного участка с кадастровым номером 18:25:050010:733 :

| № п/п | Наименование характеристик земельного участка | Значение характеристики |
|-------|---|--|
| 1 | 2 | 3 |
| 1. | Адрес земельного участка | — |
| 1.1. | Сведения о местоположении земельного участка (при отсутствии адреса) в структурированном в соответствии с федеральной информационной адресной системой виде | Удмуртская Республика, Ярский район, п. Яр, ул. Флора Васильева, д. 9, кв. 1 |
| 1.2. | Дополнительные сведения о местоположении земельного участка | — |
| 2. | Площадь земельного участка ± величина погрешности определения(вычисления) площади ($P \pm \Delta P$), м ² | —±8 |
| 3. | Формула, примененная для вычисления предельной погрешности определения площади земельного участка, с подставленными значениями и итоговые (вычисленные) значения (ΔP), м ² | $\Delta P = 3,5 \cdot M_t \cdot \sqrt{P_{\text{док}}} = 3,5 \cdot 0,10 \cdot \sqrt{485} = 8$ |
| 4. | Площадь земельного участка согласно сведениям Единого государственного реестра недвижимости ($P_{\text{кад}}$), м ² | 485 |
| 5. | Оценка расхождения P и $P_{\text{кад}}$ ($P - P_{\text{кад}}$), м ² | — |
| 6. | Предельный минимальный и максимальный размеры земельного участка | — |

КАРТА-ПЛАН ТЕРРИТОРИИ

Сведения об уточняемых земельных участках

| 1 | 2 | 3 |
|------|--|----------------------------|
| | (Рмин и Рмакс), м ² | |
| 7. | Вид (виды) разрешенного использования | личное подсобное хозяйство |
| 7.1. | Дополнительные сведения об использовании земельного участка | — |
| 8. | Кадастровый или иной государственный учетный номер (инвентарный) здания, сооружения, объекта незавершенного строительства, расположенного на земельном участке | — |
| 9. | Сведения о земельных участках (землях общего пользования, территории общего пользования), посредством которых обеспечивается доступ | земли общего пользования |
| 10. | Иные сведения | — |

4. Пояснения к сведениям об уточняемом земельном участке с кадастровым номером 18:25:050010:733 :

1. —

1. Сведения о характерных точках границы уточняемого земельного участка с кадастровым номером 18:25:050010:736 :

Система координат —

Зона № —

| Обозначение характерных точек границ | Координаты, м | | | | Метод определения координат | Формулы, примененные для расчета средней квадратической погрешности определения координат характерных точек границ (M _i), с подставленными в такие формулы значениями и итоговые (вычисленные) значения M _{ср} , м | Описание закрепления точки |
|--------------------------------------|--|---|--|---|-----------------------------|---|----------------------------|
| | содержатся в Едином государственном реестре недвижимости | | определены в результате выполнения комплексных кадастровых работ | | | | |
| | X | Y | X | Y | | | |
| 1 | 2 | 3 | 4 | 5 | 6 | 7 | 8 |
| — | — | — | — | — | — | — | — |

2. Сведения о частях границ уточняемого земельного участка с кадастровым номером 18:25:050010:736 :

| Обозначение части границ | | Горизонтальное проложение (S), м | Описание прохождения части границ | Сведения о согласовании местоположения границ(согласовано/спорное) |
|--------------------------|-------|----------------------------------|-----------------------------------|--|
| от т. | до т. | | | |
| 1 | 2 | 3 | 4 | 5 |
| — | — | — | — | — |

3. Сведения о характеристиках уточняемого земельного участка с кадастровым номером 18:25:050010:736 :

| № п/п | Наименование характеристик земельного участка | Значение характеристики |
|-------|---|-------------------------|
| 1 | 2 | 3 |
| 1 | 2 | 3 |

КАРТА-ПЛАН ТЕРРИТОРИИ

Сведения об уточняемых земельных участках

| 1 | 2 | 3 |
|------|---|--|
| 1. | Адрес земельного участка | — |
| 1.1. | Сведения о местоположении земельного участка (при отсутствии адреса) в структурированном в соответствии с федеральной информационной адресной системой виде | Адрес ориентира: Удмуртская Респ. р. Ярский п. Яр ул. Ф.Васильева, дом 11-2 |
| 1.2. | Дополнительные сведения о местоположении земельного участка | — |
| 2. | Площадь земельного участка \pm величина погрешности определения(вычисления) площади ($P \pm \Delta P$), м ² | — \pm 4 |
| 3. | Формула, примененная для вычисления предельной погрешности определения площади земельного участка, с подставленными значениями и итоговые (вычисленные) значения (ΔP), м ² | $\Delta P = 3,5 \cdot M_t \cdot \sqrt{P_{\text{ДОК}}} = 3,5 \cdot 0,10 \cdot \sqrt{155} = 4$ |
| 4. | Площадь земельного участка согласно сведениям Единого государственного реестра недвижимости ($P_{\text{кад}}$), м ² | 155 |
| 5. | Оценка расхождения P и $P_{\text{кад}}$ ($P - P_{\text{кад}}$), м ² | — |
| 6. | Предельный минимальный и максимальный размеры земельного участка ($P_{\text{мин}}$ и $P_{\text{макс}}$), м ² | — |
| 7. | Вид (виды) разрешенного использования | личное подсобное хозяйство |
| 7.1. | Дополнительные сведения об использовании земельного участка | — |
| 8. | Кадастровый или иной государственный учетный номер (инвентарный) здания, сооружения, объекта незавершенного строительства, расположенного на земельном участке | — |
| 9. | Сведения о земельных участках (землях общего пользования, территории общего пользования), посредством которых обеспечивается доступ | земли общего пользования |
| 10. | Иные сведения | — |

4. Пояснения к сведениям об уточняемом земельном участке с кадастровым номером 18:25:050010:736 :

1. —

1. Сведения о характерных точках границы уточняемого земельного участка с кадастровым номером 18:25:050010:737 :

КАРТА-ПЛАН ТЕРРИТОРИИ

Сведения об уточняемых земельных участках

| Система координат — | | | | | Зона № — | | |
|--|--|---|---|---|--------------------------------|--|----------------------------------|
| Обозначение характерных точек границ | Координаты, м | | | | Метод определения координат | Формулы, примененные для расчета средней квадратической погрешности определения координат характерных точек границ (M_t), с подставленными в такие формулы значениями и итоговые (вычисленные) значения M_t , м | Описание закрепления точки |
| | содержатся в Едином государственном реестре недвижимости | | определены в результате выполнения комплексных кадастровых работ | | | | |
| | X | Y | X | Y | | | |
| 1 | 2 | 3 | 4 | 5 | 6 | 7 | 8 |
| — | — | — | — | — | — | — | — |

2. Сведения о частях границ уточняемого земельного участка с кадастровым номером 18:25:050010:737 :

| Обозначение части границ | | Горизонтальное положение (S), м | Описание прохождения части границ | Сведения о согласовании местоположения границ(согласовано/спорное) |
|--------------------------|-------|------------------------------------|--------------------------------------|---|
| от т. | до т. | | | |
| 1 | 2 | 3 | 4 | 5 |
| — | — | — | — | — |

3. Сведения о характеристиках уточняемого земельного участка с кадастровым номером 18:25:050010:737 :

| № п/п | Наименование характеристик земельного участка | Значение характеристики |
|-------|---|---|
| 1 | 2 | 3 |
| 1. | Адрес земельного участка | — |
| 1.1. | Сведения о местоположении земельного участка (при отсутствии адреса) в структурированном в соответствии с федеральной информационной адресной системой виде | Адрес ориентира: Удмуртская Респ. р. Ярский п. Яр ул. Ф.Васильева, дом 11-3 |
| 1.2. | Дополнительные сведения о местоположении земельного участка | — |
| 2. | Площадь земельного участка ± величина погрешности определения(вычисления) площади ($P \pm \Delta P$), м ² | —±3 |
| 3. | Формула, примененная для вычисления предельной погрешности определения площади земельного участка, с подставленными значениями и итоговые (вычисленные) значения (ΔP), м ² | $\Delta P = 3,5 \cdot M_t \cdot \sqrt{P_{\text{док}}} = 3,5 \cdot 0,10 \cdot \sqrt{58} = 3$ |
| 4. | Площадь земельного участка согласно сведениям Единого государственного реестра недвижимости ($P_{\text{кад}}$), м ² | 58 |
| 5. | Оценка расхождения P и $P_{\text{кад}}$ ($P - P_{\text{кад}}$), м ² | — |
| 6. | Предельный минимальный и максимальный размеры земельного участка | — |

КАРТА-ПЛАН ТЕРРИТОРИИ

Сведения об уточняемых земельных участках

| 1 | 2 | 3 |
|------|--|----------------------------|
| | (Рмин и Рмакс), м ² | |
| 7. | Вид (виды) разрешенного использования | личное подсобное хозяйство |
| 7.1. | Дополнительные сведения об использовании земельного участка | — |
| 8. | Кадастровый или иной государственный учетный номер (инвентарный) здания, сооружения, объекта незавершенного строительства, расположенного на земельном участке | — |
| 9. | Сведения о земельных участках (землях общего пользования, территории общего пользования), посредством которых обеспечивается доступ | земли общего пользования |
| 10. | Иные сведения | — |

4. Пояснения к сведениям об уточняемом земельном участке с кадастровым номером 18:25:050010:737 :

1. —

1. Сведения о характерных точках границы уточняемого земельного участка с кадастровым номером 18:25:050010:740 :

Система координат —

Зона № —

| Обозначение характерных точек границ | Координаты, м | | | | Метод определения координат | Формулы, примененные для расчета средней квадратической погрешности определения координат характерных точек границ (M _i), с подставленными в такие формулы значениями и итоговые (вычисленные) значения M _с , м | Описание закрепления точки |
|--------------------------------------|--|---|--|---|-----------------------------|--|----------------------------|
| | содержатся в Едином государственном реестре недвижимости | | определены в результате выполнения комплексных кадастровых работ | | | | |
| | X | Y | X | Y | | | |
| 1 | 2 | 3 | 4 | 5 | 6 | 7 | 8 |
| — | — | — | — | — | — | — | — |

2. Сведения о частях границ уточняемого земельного участка с кадастровым номером 18:25:050010:740 :

| Обозначение части границ | | Горизонтальное проложение (S), м | Описание прохождения части границ | Сведения о согласовании местоположения границ(согласовано/спорное) |
|--------------------------|-------|----------------------------------|-----------------------------------|--|
| от т. | до т. | | | |
| 1 | 2 | 3 | 4 | 5 |
| — | — | — | — | — |

3. Сведения о характеристиках уточняемого земельного участка с кадастровым номером 18:25:050010:740 :

| № п/п | Наименование характеристик земельного участка | Значение характеристики |
|-------|---|-------------------------|
| 1 | 2 | 3 |
| | | |

КАРТА-ПЛАН ТЕРРИТОРИИ

Сведения об уточняемых земельных участках

| 1 | 2 | 3 |
|------|---|--|
| 1. | Адрес земельного участка | — |
| 1.1. | Сведения о местоположении земельного участка (при отсутствии адреса) в структурированном в соответствии с федеральной информационной адресной системой виде | Удмуртская Республика, Ярский район, п. Яр, ул. Ф. Васильева, д. 11, кв. 6 |
| 1.2. | Дополнительные сведения о местоположении земельного участка | — |
| 2. | Площадь земельного участка \pm величина погрешности определения(вычисления) площади ($P \pm \Delta P$), м ² | — \pm 4 |
| 3. | Формула, примененная для вычисления предельной погрешности определения площади земельного участка, с подставленными значениями и итоговые (вычисленные) значения (ΔP), м ² | $\Delta P = 3,5 \cdot M_t \cdot \sqrt{P_{\text{ДОК}}} = 3,5 \cdot 0,10 \cdot \sqrt{152} = 4$ |
| 4. | Площадь земельного участка согласно сведениям Единого государственного реестра недвижимости ($P_{\text{кад}}$), м ² | 152 |
| 5. | Оценка расхождения P и $P_{\text{кад}}$ ($P - P_{\text{кад}}$), м ² | — |
| 6. | Предельный минимальный и максимальный размеры земельного участка ($P_{\text{мин}}$ и $P_{\text{макс}}$), м ² | — |
| 7. | Вид (виды) разрешенного использования | личное подсобное хозяйство |
| 7.1. | Дополнительные сведения об использовании земельного участка | — |
| 8. | Кадастровый или иной государственный учетный номер (инвентарный) здания, сооружения, объекта незавершенного строительства, расположенного на земельном участке | — |
| 9. | Сведения о земельных участках (землях общего пользования, территории общего пользования), посредством которых обеспечивается доступ | земли общего пользования |
| 10. | Иные сведения | — |

4. Пояснения к сведениям об уточняемом земельном участке с кадастровым номером 18:25:050010:740 :

1. —

1. Сведения о характерных точках границы уточняемого земельного участка с кадастровым номером 18:25:050010:741 :

КАРТА-ПЛАН ТЕРРИТОРИИ

Сведения об уточняемых земельных участках

| Система координат — | | | | | Зона № — | | |
|--|--|---|---|---|--------------------------------|--|----------------------------------|
| Обозначение характерных точек границ | Координаты, м | | | | Метод определения координат | Формулы, примененные для расчета средней квадратической погрешности определения координат характерных точек границ (M_t), с подставленными в такие формулы значениями и итоговые (вычисленные) значения M_t , м | Описание закрепления точки |
| | содержатся в Едином государственном реестре недвижимости | | определены в результате выполнения комплексных кадастровых работ | | | | |
| | X | Y | X | Y | | | |
| 1 | 2 | 3 | 4 | 5 | 6 | 7 | 8 |
| — | — | — | — | — | — | — | — |

2. Сведения о частях границ уточняемого земельного участка с кадастровым номером 18:25:050010:741 :

| Обозначение части границ | | Горизонтальное положение (S), м | Описание прохождения части границ | Сведения о согласовании местоположения границ(согласовано/спорное) |
|--------------------------|-------|------------------------------------|--------------------------------------|---|
| от т. | до т. | | | |
| 1 | 2 | 3 | 4 | 5 |
| — | — | — | — | — |

3. Сведения о характеристиках уточняемого земельного участка с кадастровым номером 18:25:050010:741 :

| № п/п | Наименование характеристик земельного участка | Значение характеристики |
|-------|---|--|
| 1 | 2 | 3 |
| 1. | Адрес земельного участка | — |
| 1.1. | Сведения о местоположении земельного участка (при отсутствии адреса) в структурированном в соответствии с федеральной информационной адресной системой виде | Адрес ориентира: Удмуртская Респ. р. Ярский п. Яр ул. Ф.Васильева, дом 11-7 |
| 1.2. | Дополнительные сведения о местоположении земельного участка | — |
| 2. | Площадь земельного участка \pm величина погрешности определения(вычисления) площади ($P \pm \Delta P$), м ² | — \pm 6 |
| 3. | Формула, примененная для вычисления предельной погрешности определения площади земельного участка, с подставленными значениями и итоговые (вычисленные) значения (ΔP), м ² | $\Delta P = 3,5 \cdot M_t \cdot \sqrt{P_{\text{док}}} = 3,5 \cdot 0,10 \cdot \sqrt{267} = 6$ |
| 4. | Площадь земельного участка согласно сведениям Единого государственного реестра недвижимости ($P_{\text{кад}}$), м ² | 267 |
| 5. | Оценка расхождения P и $P_{\text{кад}}$ ($P - P_{\text{кад}}$), м ² | — |
| 6. | Предельный минимальный и максимальный размеры земельного участка | — |

КАРТА-ПЛАН ТЕРРИТОРИИ

Сведения об уточняемых земельных участках

| 1 | 2 | 3 |
|------|--|----------------------------|
| | (Рмин и Рмакс), м ² | |
| 7. | Вид (виды) разрешенного использования | личное подсобное хозяйство |
| 7.1. | Дополнительные сведения об использовании земельного участка | — |
| 8. | Кадастровый или иной государственный учетный номер (инвентарный) здания, сооружения, объекта незавершенного строительства, расположенного на земельном участке | — |
| 9. | Сведения о земельных участках (землях общего пользования, территории общего пользования), посредством которых обеспечивается доступ | земли общего пользования |
| 10. | Иные сведения | — |

4. Пояснения к сведениям об уточняемом земельном участке с кадастровым номером 18:25:050010:741 :

1. —

1. Сведения о характерных точках границы уточняемого земельного участка с кадастровым номером 18:25:050010:742 :

Система координат —

Зона № —

| Обозначение характерных точек границ | Координаты, м | | | | Метод определения координат | Формулы, примененные для расчета средней квадратической погрешности определения координат характерных точек границ (M _i), с подставленными в такие формулы значениями и итоговые (вычисленные) значения M _{ср} , м | Описание закрепления точки |
|--------------------------------------|--|---|--|---|-----------------------------|---|----------------------------|
| | содержатся в Едином государственном реестре недвижимости | | определены в результате выполнения комплексных кадастровых работ | | | | |
| | X | Y | X | Y | | | |
| 1 | 2 | 3 | 4 | 5 | 6 | 7 | 8 |
| — | — | — | — | — | — | — | — |

2. Сведения о частях границ уточняемого земельного участка с кадастровым номером 18:25:050010:742 :

| Обозначение части границ | | Горизонтальное проложение (S), м | Описание прохождения части границ | Сведения о согласовании местоположения границ(согласовано/спорное) |
|--------------------------|-------|----------------------------------|-----------------------------------|--|
| от т. | до т. | | | |
| 1 | 2 | 3 | 4 | 5 |
| — | — | — | — | — |

3. Сведения о характеристиках уточняемого земельного участка с кадастровым номером 18:25:050010:742 :

| № п/п | Наименование характеристик земельного участка | Значение характеристики |
|-------|---|-------------------------|
| 1 | 2 | 3 |
| | | |

КАРТА-ПЛАН ТЕРРИТОРИИ

Сведения об уточняемых земельных участках

| 1 | 2 | 3 |
|------|---|--|
| 1. | Адрес земельного участка | Удмуртская Республика, Ярский р-н, п. Яр, ул. Ф. Васильева, д. 11, кв. 8 |
| 1.1. | Сведения о местоположении земельного участка (при отсутствии адреса) в структурированном в соответствии с федеральной информационной адресной системой виде | — |
| 1.2. | Дополнительные сведения о местоположении земельного участка | — |
| 2. | Площадь земельного участка ± величина погрешности определения(вычисления) площади ($P \pm \Delta P$), м ² | —±4 |
| 3. | Формула, примененная для вычисления предельной погрешности определения площади земельного участка, с подставленными значениями и итоговые (вычисленные) значения (ΔP), м ² | $\Delta P = 3,5 \cdot M_t \cdot \sqrt{P_{\text{док}}} = 3,5 \cdot 0,10 \cdot \sqrt{148} = 4$ |
| 4. | Площадь земельного участка согласно сведениям Единого государственного реестра недвижимости ($P_{\text{кад}}$), м ² | 148 |
| 5. | Оценка расхождения P и $P_{\text{кад}}$ ($P - P_{\text{кад}}$), м ² | — |
| 6. | Предельный минимальный и максимальный размеры земельного участка ($P_{\text{мин}}$ и $P_{\text{макс}}$), м ² | — |
| 7. | Вид (виды) разрешенного использования | личное подсобное хозяйство |
| 7.1. | Дополнительные сведения об использовании земельного участка | — |
| 8. | Кадастровый или иной государственный учетный номер (инвентарный) здания, сооружения, объекта незавершенного строительства, расположенного на земельном участке | — |
| 9. | Сведения о земельных участках (землях общего пользования, территории общего пользования), посредством которых обеспечивается доступ | земли общего пользования |
| 10. | Иные сведения | — |

4. Пояснения к сведениям об уточняемом земельном участке с кадастровым номером 18:25:050010:742 :

1. —

1. Сведения о характерных точках границы уточняемого земельного участка с кадастровым номером 18:25:050010:743 :

КАРТА-ПЛАН ТЕРРИТОРИИ

Сведения об уточняемых земельных участках

| Система координат — | | | | | Зона № — | | |
|--|--|---|---|---|--------------------------------|--|----------------------------------|
| Обозначение характерных точек границ | Координаты, м | | | | Метод определения координат | Формулы, примененные для расчета средней квадратической погрешности определения координат характерных точек границ (M_t), с подставленными в такие формулы значениями и итоговые (вычисленные) значения M_t , м | Описание закрепления точки |
| | содержатся в Едином государственном реестре недвижимости | | определены в результате выполнения комплексных кадастровых работ | | | | |
| | X | Y | X | Y | | | |
| 1 | 2 | 3 | 4 | 5 | 6 | 7 | 8 |
| — | — | — | — | — | — | — | — |

2. Сведения о частях границ уточняемого земельного участка с кадастровым номером 18:25:050010:743 :

| Обозначение части границ | | Горизонтальное положение (S), м | Описание прохождения части границ | Сведения о согласовании местоположения границ(согласовано/спорное) |
|--------------------------|-------|------------------------------------|--------------------------------------|---|
| от т. | до т. | | | |
| 1 | 2 | 3 | 4 | 5 |
| — | — | — | — | — |

3. Сведения о характеристиках уточняемого земельного участка с кадастровым номером 18:25:050010:743 :

| № п/п | Наименование характеристик земельного участка | Значение характеристики |
|-------|---|---|
| 1 | 2 | 3 |
| 1. | Адрес земельного участка | — |
| 1.1. | Сведения о местоположении земельного участка (при отсутствии адреса) в структурированном в соответствии с федеральной информационной адресной системой виде | Удмуртская Республика, Ярский район, п. Яр, ул. Флора Васильева, дом 13 |
| 1.2. | Дополнительные сведения о местоположении земельного участка | — |
| 2. | Площадь земельного участка \pm величина погрешности определения(вычисления) площади ($P \pm \Delta P$), м ² | — \pm 11 |
| 3. | Формула, примененная для вычисления предельной погрешности определения площади земельного участка, с подставленными значениями и итоговые (вычисленные) значения (ΔP), м ² | $\Delta P = 3,5 \cdot M_t \cdot \sqrt{P_{\text{док}}} = 3,5 \cdot 0,10 \cdot \sqrt{914} = 11$ |
| 4. | Площадь земельного участка согласно сведениям Единого государственного реестра недвижимости ($P_{\text{кад}}$), м ² | 914 |
| 5. | Оценка расхождения P и $P_{\text{кад}}$ ($P - P_{\text{кад}}$), м ² | — |
| 6. | Предельный минимальный и максимальный размеры земельного участка | — |

КАРТА-ПЛАН ТЕРРИТОРИИ

Сведения об уточняемых земельных участках

| 1 | 2 | 3 |
|------|--|----------------------------|
| | (Рмин и Рмакс), м ² | |
| 7. | Вид (виды) разрешенного использования | Личное подсобное хозяйство |
| 7.1. | Дополнительные сведения об использовании земельного участка | — |
| 8. | Кадастровый или иной государственный учетный номер (инвентарный) здания, сооружения, объекта незавершенного строительства, расположенного на земельном участке | — |
| 9. | Сведения о земельных участках (землях общего пользования, территории общего пользования), посредством которых обеспечивается доступ | земли общего пользования |
| 10. | Иные сведения | — |

4. Пояснения к сведениям об уточняемом земельном участке с кадастровым номером 18:25:050010:743 :

1. —

1. Сведения о характерных точках границы уточняемого земельного участка с кадастровым номером 18:25:050010:744 :

Система координат —

Зона № —

| Обозначение характерных точек границ | Координаты, м | | | | Метод определения координат | Формулы, примененные для расчета средней квадратической погрешности определения координат характерных точек границ (M _i), с подставленными в такие формулы значениями и итоговые (вычисленные) значения M _{ср} , м | Описание закрепления точки |
|--------------------------------------|--|---|--|---|-----------------------------|---|----------------------------|
| | содержатся в Едином государственном реестре недвижимости | | определены в результате выполнения комплексных кадастровых работ | | | | |
| | X | Y | X | Y | | | |
| 1 | 2 | 3 | 4 | 5 | 6 | 7 | 8 |
| — | — | — | — | — | — | — | — |

2. Сведения о частях границ уточняемого земельного участка с кадастровым номером 18:25:050010:744 :

| Обозначение части границ | | Горизонтальное проложение (S), м | Описание прохождения части границ | Сведения о согласовании местоположения границ(согласовано/спорное) |
|--------------------------|-------|----------------------------------|-----------------------------------|--|
| от т. | до т. | | | |
| 1 | 2 | 3 | 4 | 5 |
| — | — | — | — | — |

3. Сведения о характеристиках уточняемого земельного участка с кадастровым номером 18:25:050010:744 :

| № п/п | Наименование характеристик земельного участка | Значение характеристики |
|-------|---|-------------------------|
| 1 | 2 | 3 |
| | | |

КАРТА-ПЛАН ТЕРРИТОРИИ

Сведения об уточняемых земельных участках

| 1 | 2 | 3 |
|------|---|---|
| 1. | Адрес земельного участка | — |
| 1.1. | Сведения о местоположении земельного участка (при отсутствии адреса) в структурированном в соответствии с федеральной информационной адресной системой виде | Удмуртская Республика, Ярский район, п. Яр, ул. Ф. Васильева, д. 15, кв. 1 |
| 1.2. | Дополнительные сведения о местоположении земельного участка | — |
| 2. | Площадь земельного участка \pm величина погрешности определения(вычисления) площади ($P \pm \Delta P$), м ² | — ± 2 |
| 3. | Формула, примененная для вычисления предельной погрешности определения площади земельного участка, с подставленными значениями и итоговые (вычисленные) значения (ΔP), м ² | $\Delta P = 3,5 \cdot M_t \cdot \sqrt{P_{\text{ДОК}}} = 3,5 \cdot 0,10 \cdot \sqrt{45} = 2$ |
| 4. | Площадь земельного участка согласно сведениям Единого государственного реестра недвижимости ($P_{\text{кад}}$), м ² | 45 |
| 5. | Оценка расхождения P и $P_{\text{кад}}$ ($P - P_{\text{кад}}$), м ² | — |
| 6. | Предельный минимальный и максимальный размеры земельного участка ($P_{\text{мин}}$ и $P_{\text{макс}}$), м ² | — |
| 7. | Вид (виды) разрешенного использования | Индивидуальное жилищное строительство |
| 7.1. | Дополнительные сведения об использовании земельного участка | — |
| 8. | Кадастровый или иной государственный учетный номер (инвентарный) здания, сооружения, объекта незавершенного строительства, расположенного на земельном участке | — |
| 9. | Сведения о земельных участках (землях общего пользования, территории общего пользования), посредством которых обеспечивается доступ | земли общего пользования |
| 10. | Иные сведения | — |

4. Пояснения к сведениям об уточняемом земельном участке с кадастровым номером 18:25:050010:744 :

1. —

1. Сведения о характерных точках границы уточняемого земельного участка с кадастровым номером 18:25:050010:745 :

КАРТА-ПЛАН ТЕРРИТОРИИ

Сведения об уточняемых земельных участках

Система координат —

Зона № —

| Обозначение характерных точек границ | Координаты, м | | | | Метод определения координат | Формулы, примененные для расчета средней квадратической погрешности определения координат характерных точек границ (M_t), с подставленными в такие формулы значениями и итоговые (вычисленные) значения M_t , м | Описание закрепления точки |
|--|--|---|---|---|--------------------------------|--|----------------------------------|
| | содержатся в Едином государственном реестре недвижимости | | определены в результате выполнения комплексных кадастровых работ | | | | |
| | X | Y | X | Y | | | |
| 1 | 2 | 3 | 4 | 5 | 6 | 7 | 8 |
| — | — | — | — | — | — | — | — |

2. Сведения о частях границ уточняемого земельного участка с кадастровым номером 18:25:050010:745 :

| Обозначение части границ | | Горизонтальное положение (S), м | Описание прохождения части границ | Сведения о согласовании местоположения границ(согласовано/спорное) |
|--------------------------|-------|------------------------------------|--------------------------------------|---|
| от т. | до т. | | | |
| 1 | 2 | 3 | 4 | 5 |
| — | — | — | — | — |

3. Сведения о характеристиках уточняемого земельного участка с кадастровым номером 18:25:050010:745 :

| № п/п | Наименование характеристик земельного участка | Значение характеристики |
|-------|---|---|
| 1 | 2 | 3 |
| 1. | Адрес земельного участка | — |
| 1.1. | Сведения о местоположении земельного участка (при отсутствии адреса) в структурированном в соответствии с федеральной информационной адресной системой виде | Удмуртская Республика, Ярский район, п. Яр, ул. Флора Васильева, дом 15, кв. 2 |
| 1.2. | Дополнительные сведения о местоположении земельного участка | — |
| 2. | Площадь земельного участка \pm величина погрешности определения(вычисления) площади ($P \pm \Delta P$), м ² | — \pm 2 |
| 3. | Формула, примененная для вычисления предельной погрешности определения площади земельного участка, с подставленными значениями и итоговые (вычисленные) значения (ΔP), м ² | $\Delta P = 3,5 \cdot M_t \cdot \sqrt{P_{\text{док}}} = 3,5 \cdot 0,10 \cdot \sqrt{46} = 2$ |
| 4. | Площадь земельного участка согласно сведениям Единого государственного реестра недвижимости ($P_{\text{кад}}$), м ² | 46 |
| 5. | Оценка расхождения P и $P_{\text{кад}}$ ($P - P_{\text{кад}}$), м ² | — |
| 6. | Предельный минимальный и максимальный размеры земельного участка | — |

КАРТА-ПЛАН ТЕРРИТОРИИ

Сведения об уточняемых земельных участках

| 1 | 2 | 3 |
|------|--|--------------------------|
| | (Рмин и Рмакс), м ² | |
| 7. | Вид (виды) разрешенного использования | Для огородничества |
| 7.1. | Дополнительные сведения об использовании земельного участка | — |
| 8. | Кадастровый или иной государственный учетный номер (инвентарный) здания, сооружения, объекта незавершенного строительства, расположенного на земельном участке | — |
| 9. | Сведения о земельных участках (землях общего пользования, территории общего пользования), посредством которых обеспечивается доступ | земли общего пользования |
| 10. | Иные сведения | — |

4. Пояснения к сведениям об уточняемом земельном участке с кадастровым номером 18:25:050010:745 :

1. —

1. Сведения о характерных точках границы уточняемого земельного участка с кадастровым номером 18:25:050010:746 :

Система координат —

Зона № —

| Обозначение характерных точек границ | Координаты, м | | | | Метод определения координат | Формулы, примененные для расчета средней квадратической погрешности определения координат характерных точек границ (M _i), с подставленными в такие формулы значениями и итоговые (вычисленные) значения M _{ср} , м | Описание закрепления точки |
|--------------------------------------|--|---|--|---|-----------------------------|---|----------------------------|
| | содержатся в Едином государственном реестре недвижимости | | определены в результате выполнения комплексных кадастровых работ | | | | |
| | X | Y | X | Y | | | |
| 1 | 2 | 3 | 4 | 5 | 6 | 7 | 8 |
| — | — | — | — | — | — | — | — |

2. Сведения о частях границ уточняемого земельного участка с кадастровым номером 18:25:050010:746 :

| Обозначение части границ | | Горизонтальное проложение (S), м | Описание прохождения части границ | Сведения о согласовании местоположения границ(согласовано/спорное) |
|--------------------------|-------|----------------------------------|-----------------------------------|--|
| от т. | до т. | | | |
| 1 | 2 | 3 | 4 | 5 |
| — | — | — | — | — |

3. Сведения о характеристиках уточняемого земельного участка с кадастровым номером 18:25:050010:746 :

| № п/п | Наименование характеристик земельного участка | Значение характеристики |
|-------|---|-------------------------|
| 1 | 2 | 3 |
| | | |

КАРТА-ПЛАН ТЕРРИТОРИИ

Сведения об уточняемых земельных участках

| 1 | 2 | 3 |
|------|---|---|
| 1. | Адрес земельного участка | — |
| 1.1. | Сведения о местоположении земельного участка (при отсутствии адреса) в структурированном в соответствии с федеральной информационной адресной системой виде | Удмуртская Республика, Ярский район, п. Яр, ул. Ф. Васильева, д. 15, кв. 3 |
| 1.2. | Дополнительные сведения о местоположении земельного участка | — |
| 2. | Площадь земельного участка \pm величина погрешности определения(вычисления) площади ($P \pm \Delta P$), м ² | — ± 2 |
| 3. | Формула, примененная для вычисления предельной погрешности определения площади земельного участка, с подставленными значениями и итоговые (вычисленные) значения (ΔP), м ² | $\Delta P = 3,5 \cdot M_t \cdot \sqrt{P_{\text{ДОК}}} = 3,5 \cdot 0,10 \cdot \sqrt{45} = 2$ |
| 4. | Площадь земельного участка согласно сведениям Единого государственного реестра недвижимости ($P_{\text{кад}}$), м ² | 45 |
| 5. | Оценка расхождения P и $P_{\text{кад}}$ ($P - P_{\text{кад}}$), м ² | — |
| 6. | Предельный минимальный и максимальный размеры земельного участка ($P_{\text{мин}}$ и $P_{\text{макс}}$), м ² | — |
| 7. | Вид (виды) разрешенного использования | Индивидуальное жилищное строительство |
| 7.1. | Дополнительные сведения об использовании земельного участка | — |
| 8. | Кадастровый или иной государственный учетный номер (инвентарный) здания, сооружения, объекта незавершенного строительства, расположенного на земельном участке | — |
| 9. | Сведения о земельных участках (землях общего пользования, территории общего пользования), посредством которых обеспечивается доступ | земли общего пользования |
| 10. | Иные сведения | — |

4. Пояснения к сведениям об уточняемом земельном участке с кадастровым номером 18:25:050010:746 :

1. —

1. Сведения о характерных точках границы уточняемого земельного участка с кадастровым номером 18:25:050010:747 :

КАРТА-ПЛАН ТЕРРИТОРИИ

Сведения об уточняемых земельных участках

Система координат —

Зона № —

| Обозначение характерных точек границ | Координаты, м | | | | Метод определения координат | Формулы, примененные для расчета средней квадратической погрешности определения координат характерных точек границ (M_t), с подставленными в такие формулы значениями и итоговые (вычисленные) значения M_t , м | Описание закрепления точки |
|--|--|---|---|---|--------------------------------|--|----------------------------------|
| | содержатся в Едином государственном реестре недвижимости | | определены в результате выполнения комплексных кадастровых работ | | | | |
| | X | Y | X | Y | | | |
| 1 | 2 | 3 | 4 | 5 | 6 | 7 | 8 |
| — | — | — | — | — | — | — | — |

2. Сведения о частях границ уточняемого земельного участка с кадастровым номером 18:25:050010:747 :

| Обозначение части границ | | Горизонтальное проложение (S), м | Описание прохождения части границ | Сведения о согласовании местоположения границ(согласовано/спорное) |
|--------------------------|-------|-------------------------------------|--------------------------------------|---|
| от т. | до т. | | | |
| 1 | 2 | 3 | 4 | 5 |
| — | — | — | — | — |

3. Сведения о характеристиках уточняемого земельного участка с кадастровым номером 18:25:050010:747 :

| № п/п | Наименование характеристик земельного участка | Значение характеристики |
|-------|---|---|
| 1 | 2 | 3 |
| 1. | Адрес земельного участка | — |
| 1.1. | Сведения о местоположении земельного участка (при отсутствии адреса) в структурированном в соответствии с федеральной информационной адресной системой виде | Удмуртская Республика, Ярский район, п. Яр, ул. Ф. Васильева, д. 15, кв. 4 |
| 1.2. | Дополнительные сведения о местоположении земельного участка | — |
| 2. | Площадь земельного участка ± величина погрешности определения(вычисления) площади ($P \pm \Delta P$), м ² | —±3 |
| 3. | Формула, примененная для вычисления предельной погрешности определения площади земельного участка, с подставленными значениями и итоговые (вычисленные) значения (ΔP), м ² | $\Delta P = 3,5 \cdot M_t \cdot \sqrt{P_{\text{док}}} = 3,5 \cdot 0,10 \cdot \sqrt{60} = 3$ |
| 4. | Площадь земельного участка согласно сведениям Единого государственного реестра недвижимости ($P_{\text{кад}}$), м ² | 60 |
| 5. | Оценка расхождения P и $P_{\text{кад}}$ ($P - P_{\text{кад}}$), м ² | — |
| 6. | Предельный минимальный и максимальный размеры земельного участка | — |

КАРТА-ПЛАН ТЕРРИТОРИИ

Сведения об уточняемых земельных участках

| 1 | 2 | 3 |
|------|--|---------------------------------------|
| | (Рмин и Рмакс), м ² | |
| 7. | Вид (виды) разрешенного использования | Индивидуальное жилищное строительство |
| 7.1. | Дополнительные сведения об использовании земельного участка | — |
| 8. | Кадастровый или иной государственный учетный номер (инвентарный) здания, сооружения, объекта незавершенного строительства, расположенного на земельном участке | — |
| 9. | Сведения о земельных участках (землях общего пользования, территории общего пользования), посредством которых обеспечивается доступ | земли общего пользования |
| 10. | Иные сведения | — |

4. Пояснения к сведениям об уточняемом земельном участке с кадастровым номером 18:25:050010:747 :

1. —

1. Сведения о характерных точках границы уточняемого земельного участка с кадастровым номером 18:25:050010:748 :

Система координат —

Зона № —

| Обозначение характерных точек границ | Координаты, м | | | | Метод определения координат | Формулы, примененные для расчета средней квадратической погрешности определения координат характерных точек границ (M _i), с подставленными в такие формулы значениями и итоговые (вычисленные) значения M _{ср} , м | Описание закрепления точки |
|--------------------------------------|--|---|--|---|-----------------------------|---|----------------------------|
| | содержатся в Едином государственном реестре недвижимости | | определены в результате выполнения комплексных кадастровых работ | | | | |
| | X | Y | X | Y | | | |
| 1 | 2 | 3 | 4 | 5 | 6 | 7 | 8 |
| — | — | — | — | — | — | — | — |

2. Сведения о частях границ уточняемого земельного участка с кадастровым номером 18:25:050010:748 :

| Обозначение части границ | | Горизонтальное проложение (S), м | Описание прохождения части границ | Сведения о согласовании местоположения границ(согласовано/спорное) |
|--------------------------|-------|----------------------------------|-----------------------------------|--|
| от т. | до т. | | | |
| 1 | 2 | 3 | 4 | 5 |
| — | — | — | — | — |

3. Сведения о характеристиках уточняемого земельного участка с кадастровым номером 18:25:050010:748 :

| № п/п | Наименование характеристик земельного участка | Значение характеристики |
|-------|---|-------------------------|
| 1 | 2 | 3 |
| | | |

КАРТА-ПЛАН ТЕРРИТОРИИ

Сведения об уточняемых земельных участках

| 1 | 2 | 3 |
|------|---|---|
| 1. | Адрес земельного участка | — |
| 1.1. | Сведения о местоположении земельного участка (при отсутствии адреса) в структурированном в соответствии с федеральной информационной адресной системой виде | Удмуртская Республика, Ярский район, п. Яр, ул. Ф.Васильева, дом 15, квартира 5 |
| 1.2. | Дополнительные сведения о местоположении земельного участка | — |
| 2. | Площадь земельного участка \pm величина погрешности определения(вычисления) площади ($P \pm \Delta P$), м ² | — \pm 2 |
| 3. | Формула, примененная для вычисления предельной погрешности определения площади земельного участка, с подставленными значениями и итоговые (вычисленные) значения (ΔP), м ² | $\Delta P = 3,5 \cdot M_t \cdot \sqrt{P_{\text{ДОК}}} = 3,5 \cdot 0,10 \cdot \sqrt{46} = 2$ |
| 4. | Площадь земельного участка согласно сведениям Единого государственного реестра недвижимости ($P_{\text{кад}}$), м ² | 46 |
| 5. | Оценка расхождения P и $P_{\text{кад}}$ ($P - P_{\text{кад}}$), м ² | — |
| 6. | Предельный минимальный и максимальный размеры земельного участка ($P_{\text{мин}}$ и $P_{\text{макс}}$), м ² | — |
| 7. | Вид (виды) разрешенного использования | Индивидуальное жилищное строительство |
| 7.1. | Дополнительные сведения об использовании земельного участка | — |
| 8. | Кадастровый или иной государственный учетный номер (инвентарный) здания, сооружения, объекта незавершенного строительства, расположенного на земельном участке | — |
| 9. | Сведения о земельных участках (землях общего пользования, территории общего пользования), посредством которых обеспечивается доступ | земли общего пользования |
| 10. | Иные сведения | — |

4. Пояснения к сведениям об уточняемом земельном участке с кадастровым номером 18:25:050010:748 :

1. —

1. Сведения о характерных точках границы уточняемого земельного участка с кадастровым номером 18:25:050010:749 :

КАРТА-ПЛАН ТЕРРИТОРИИ

Сведения об уточняемых земельных участках

| Система координат — | | | | | Зона № — | | |
|--|--|---|---|---|--------------------------------|--|----------------------------------|
| Обозначение характерных точек границ | Координаты, м | | | | Метод определения координат | Формулы, примененные для расчета средней квадратической погрешности определения координат характерных точек границ (M_t), с подставленными в такие формулы значениями и итоговые (вычисленные) значения M_t , м | Описание закрепления точки |
| | содержатся в Едином государственном реестре недвижимости | | определены в результате выполнения комплексных кадастровых работ | | | | |
| | X | Y | X | Y | | | |
| 1 | 2 | 3 | 4 | 5 | 6 | 7 | 8 |
| — | — | — | — | — | — | — | — |

2. Сведения о частях границ уточняемого земельного участка с кадастровым номером 18:25:050010:749 :

| Обозначение части границ | | Горизонтальное положение (S), м | Описание прохождения части границ | Сведения о согласовании местоположения границ(согласовано/спорное) |
|--------------------------|-------|------------------------------------|--------------------------------------|---|
| от т. | до т. | | | |
| 1 | 2 | 3 | 4 | 5 |
| — | — | — | — | — |

3. Сведения о характеристиках уточняемого земельного участка с кадастровым номером 18:25:050010:749 :

| № п/п | Наименование характеристик земельного участка | Значение характеристики |
|-------|---|---|
| 1 | 2 | 3 |
| 1. | Адрес земельного участка | — |
| 1.1. | Сведения о местоположении земельного участка (при отсутствии адреса) в структурированном в соответствии с федеральной информационной адресной системой виде | Удмуртская Республика, Ярский район, п. Яр, ул. Ф.Васильева, дом 15, квартира 6 |
| 1.2. | Дополнительные сведения о местоположении земельного участка | — |
| 2. | Площадь земельного участка \pm величина погрешности определения(вычисления) площади ($P \pm \Delta P$), м ² | — \pm 2 |
| 3. | Формула, примененная для вычисления предельной погрешности определения площади земельного участка, с подставленными значениями и итоговые (вычисленные) значения (ΔP), м ² | $\Delta P = 3,5 \cdot M_t \cdot \sqrt{P_{\text{док}}} = 3,5 \cdot 0,10 \cdot \sqrt{40} = 2$ |
| 4. | Площадь земельного участка согласно сведениям Единого государственного реестра недвижимости ($P_{\text{кад}}$), м ² | 40 |
| 5. | Оценка расхождения P и $P_{\text{кад}}$ ($P - P_{\text{кад}}$), м ² | — |
| 6. | Предельный минимальный и максимальный размеры земельного участка | — |

КАРТА-ПЛАН ТЕРРИТОРИИ

Сведения об уточняемых земельных участках

| 1 | 2 | 3 |
|------|--|---------------------------------------|
| | (Рмин и Рмакс), м ² | |
| 7. | Вид (виды) разрешенного использования | Индивидуальное жилищное строительство |
| 7.1. | Дополнительные сведения об использовании земельного участка | — |
| 8. | Кадастровый или иной государственный учетный номер (инвентарный) здания, сооружения, объекта незавершенного строительства, расположенного на земельном участке | — |
| 9. | Сведения о земельных участках (землях общего пользования, территории общего пользования), посредством которых обеспечивается доступ | земли общего пользования |
| 10. | Иные сведения | — |

4. Пояснения к сведениям об уточняемом земельном участке с кадастровым номером 18:25:050010:749 :

1. —

1. Сведения о характерных точках границы уточняемого земельного участка с кадастровым номером 18:25:050010:750 :

Система координат —

Зона № —

| Обозначение характерных точек границ | Координаты, м | | | | Метод определения координат | Формулы, примененные для расчета средней квадратической погрешности определения координат характерных точек границ (M _i), с подставленными в такие формулы значениями и итоговые (вычисленные) значения M _с , м | Описание закрепления точки |
|--------------------------------------|--|---|--|---|-----------------------------|--|----------------------------|
| | содержатся в Едином государственном реестре недвижимости | | определены в результате выполнения комплексных кадастровых работ | | | | |
| | X | Y | X | Y | | | |
| 1 | 2 | 3 | 4 | 5 | 6 | 7 | 8 |
| — | — | — | — | — | — | — | — |

2. Сведения о частях границ уточняемого земельного участка с кадастровым номером 18:25:050010:750 :

| Обозначение части границ | | Горизонтальное проложение (S), м | Описание прохождения части границ | Сведения о согласовании местоположения границ(согласовано/спорное) |
|--------------------------|-------|----------------------------------|-----------------------------------|--|
| от т. | до т. | | | |
| 1 | 2 | 3 | 4 | 5 |
| — | — | — | — | — |

3. Сведения о характеристиках уточняемого земельного участка с кадастровым номером 18:25:050010:750 :

| № п/п | Наименование характеристик земельного участка | Значение характеристики |
|-------|---|-------------------------|
| 1 | 2 | 3 |
| | | |

КАРТА-ПЛАН ТЕРРИТОРИИ

Сведения об уточняемых земельных участках

| 1 | 2 | 3 |
|------|---|---|
| 1. | Адрес земельного участка | — |
| 1.1. | Сведения о местоположении земельного участка (при отсутствии адреса) в структурированном в соответствии с федеральной информационной адресной системой виде | Удмуртская Республика, Ярский район, п. Яр, ул. Ф.Васильева, дом 15, квартира 7 |
| 1.2. | Дополнительные сведения о местоположении земельного участка | — |
| 2. | Площадь земельного участка \pm величина погрешности определения(вычисления) площади ($P \pm \Delta P$), м ² | — ± 2 |
| 3. | Формула, примененная для вычисления предельной погрешности определения площади земельного участка, с подставленными значениями и итоговые (вычисленные) значения (ΔP), м ² | $\Delta P = 3,5 \cdot M_t \cdot \sqrt{P_{\text{ДОК}}} = 3,5 \cdot 0,10 \cdot \sqrt{33} = 2$ |
| 4. | Площадь земельного участка согласно сведениям Единого государственного реестра недвижимости ($P_{\text{кад}}$), м ² | 33 |
| 5. | Оценка расхождения P и $P_{\text{кад}}$ ($P - P_{\text{кад}}$), м ² | — |
| 6. | Предельный минимальный и максимальный размеры земельного участка ($P_{\text{мин}}$ и $P_{\text{макс}}$), м ² | — |
| 7. | Вид (виды) разрешенного использования | Индивидуальное жилищное строительство |
| 7.1. | Дополнительные сведения об использовании земельного участка | — |
| 8. | Кадастровый или иной государственный учетный номер (инвентарный) здания, сооружения, объекта незавершенного строительства, расположенного на земельном участке | — |
| 9. | Сведения о земельных участках (землях общего пользования, территории общего пользования), посредством которых обеспечивается доступ | земли общего пользования |
| 10. | Иные сведения | — |

4. Пояснения к сведениям об уточняемом земельном участке с кадастровым номером 18:25:050010:750 :

1. —

1. Сведения о характерных точках границы уточняемого земельного участка с кадастровым номером 18:25:050010:751 :

КАРТА-ПЛАН ТЕРРИТОРИИ

Сведения об уточняемых земельных участках

| Система координат — | | | | | Зона № — | | |
|--|--|---|---|---|--------------------------------|--|----------------------------------|
| Обозначение характерных точек границ | Координаты, м | | | | Метод определения координат | Формулы, примененные для расчета средней квадратической погрешности определения координат характерных точек границ (M_t), с подставленными в такие формулы значениями и итоговые (вычисленные) значения M_t , м | Описание закрепления точки |
| | содержатся в Едином государственном реестре недвижимости | | определены в результате выполнения комплексных кадастровых работ | | | | |
| | X | Y | X | Y | | | |
| 1 | 2 | 3 | 4 | 5 | 6 | 7 | 8 |
| — | — | — | — | — | — | — | — |

2. Сведения о частях границ уточняемого земельного участка с кадастровым номером 18:25:050010:751 :

| Обозначение части границ | | Горизонтальное положение (S), м | Описание прохождения части границ | Сведения о согласовании местоположения границ(согласовано/спорное) |
|--------------------------|-------|------------------------------------|--------------------------------------|---|
| от т. | до т. | | | |
| 1 | 2 | 3 | 4 | 5 |
| — | — | — | — | — |

3. Сведения о характеристиках уточняемого земельного участка с кадастровым номером 18:25:050010:751 :

| № п/п | Наименование характеристик земельного участка | Значение характеристики |
|-------|---|---|
| 1 | 2 | 3 |
| 1. | Адрес земельного участка | — |
| 1.1. | Сведения о местоположении земельного участка (при отсутствии адреса) в структурированном в соответствии с федеральной информационной адресной системой виде | Удмуртская Республика, Ярский район, п. Яр, ул. Ф. Васильева, д. 15, кв. 8 |
| 1.2. | Дополнительные сведения о местоположении земельного участка | — |
| 2. | Площадь земельного участка ± величина погрешности определения(вычисления) площади ($P \pm \Delta P$), м ² | —±2 |
| 3. | Формула, примененная для вычисления предельной погрешности определения площади земельного участка, с подставленными значениями и итоговые (вычисленные) значения (ΔP), м ² | $\Delta P = 3,5 \cdot M_t \cdot \sqrt{P_{\text{док}}} = 3,5 \cdot 0,10 \cdot \sqrt{48} = 2$ |
| 4. | Площадь земельного участка согласно сведениям Единого государственного реестра недвижимости ($P_{\text{кад}}$), м ² | 48 |
| 5. | Оценка расхождения P и $P_{\text{кад}}$ ($P - P_{\text{кад}}$), м ² | — |
| 6. | Предельный минимальный и максимальный размеры земельного участка | — |

КАРТА-ПЛАН ТЕРРИТОРИИ

Сведения об уточняемых земельных участках

| 1 | 2 | 3 |
|------|--|---------------------------------------|
| | (Рмин и Рмакс), м ² | |
| 7. | Вид (виды) разрешенного использования | Индивидуальное жилищное строительство |
| 7.1. | Дополнительные сведения об использовании земельного участка | — |
| 8. | Кадастровый или иной государственный учетный номер (инвентарный) здания, сооружения, объекта незавершенного строительства, расположенного на земельном участке | — |
| 9. | Сведения о земельных участках (землях общего пользования, территории общего пользования), посредством которых обеспечивается доступ | земли общего пользования |
| 10. | Иные сведения | — |

4. Пояснения к сведениям об уточняемом земельном участке с кадастровым номером 18:25:050010:751 :

1. —

1. Сведения о характерных точках границы уточняемого земельного участка с кадастровым номером 18:25:050010:752 :

Система координат —

Зона № —

| Обозначение характерных точек границ | Координаты, м | | | | Метод определения координат | Формулы, примененные для расчета средней квадратической погрешности определения координат характерных точек границ (M _i), с подставленными в такие формулы значениями и итоговые (вычисленные) значения M _{ср} , м | Описание закрепления точки |
|--------------------------------------|--|---|--|---|-----------------------------|---|----------------------------|
| | содержатся в Едином государственном реестре недвижимости | | определены в результате выполнения комплексных кадастровых работ | | | | |
| | X | Y | X | Y | | | |
| 1 | 2 | 3 | 4 | 5 | 6 | 7 | 8 |
| — | — | — | — | — | — | — | — |

2. Сведения о частях границ уточняемого земельного участка с кадастровым номером 18:25:050010:752 :

| Обозначение части границ | | Горизонтальное проложение (S), м | Описание прохождения части границ | Сведения о согласовании местоположения границ(согласовано/спорное) |
|--------------------------|-------|----------------------------------|-----------------------------------|--|
| от т. | до т. | | | |
| 1 | 2 | 3 | 4 | 5 |
| — | — | — | — | — |

3. Сведения о характеристиках уточняемого земельного участка с кадастровым номером 18:25:050010:752 :

| № п/п | Наименование характеристик земельного участка | Значение характеристики |
|-------|---|-------------------------|
| 1 | 2 | 3 |
| | | |

КАРТА-ПЛАН ТЕРРИТОРИИ

Сведения об уточняемых земельных участках

| 1 | 2 | 3 |
|------|---|---|
| 1. | Адрес земельного участка | — |
| 1.1. | Сведения о местоположении земельного участка (при отсутствии адреса) в структурированном в соответствии с федеральной информационной адресной системой виде | Удмуртская Республика, Ярский район, п. Яр, ул. Ф.Васильева, дом 15, кв. 9 |
| 1.2. | Дополнительные сведения о местоположении земельного участка | — |
| 2. | Площадь земельного участка \pm величина погрешности определения(вычисления) площади ($P \pm \Delta P$), м ² | — \pm 2 |
| 3. | Формула, примененная для вычисления предельной погрешности определения площади земельного участка, с подставленными значениями и итоговые (вычисленные) значения (ΔP), м ² | $\Delta P = 3,5 \cdot M_t \cdot \sqrt{P_{\text{док}}} = 3,5 \cdot 0,10 \cdot \sqrt{37} = 2$ |
| 4. | Площадь земельного участка согласно сведениям Единого государственного реестра недвижимости ($P_{\text{кад}}$), м ² | 37 |
| 5. | Оценка расхождения P и $P_{\text{кад}}$ ($P - P_{\text{кад}}$), м ² | — |
| 6. | Предельный минимальный и максимальный размеры земельного участка ($P_{\text{мин}}$ и $P_{\text{макс}}$), м ² | — |
| 7. | Вид (виды) разрешенного использования | Индивидуальное жилищное строительство |
| 7.1. | Дополнительные сведения об использовании земельного участка | — |
| 8. | Кадастровый или иной государственный учетный номер (инвентарный) здания, сооружения, объекта незавершенного строительства, расположенного на земельном участке | — |
| 9. | Сведения о земельных участках (землях общего пользования, территории общего пользования), посредством которых обеспечивается доступ | земли общего пользования |
| 10. | Иные сведения | — |

4. Пояснения к сведениям об уточняемом земельном участке с кадастровым номером 18:25:050010:752 :

1. —

1. Сведения о характерных точках границы уточняемого земельного участка с кадастровым номером 18:25:050010:753 :

КАРТА-ПЛАН ТЕРРИТОРИИ

Сведения об уточняемых земельных участках

| Система координат — | | | | | Зона № — | | |
|--|--|---|---|---|--------------------------------|--|----------------------------------|
| Обозначение характерных точек границ | Координаты, м | | | | Метод определения координат | Формулы, примененные для расчета средней квадратической погрешности определения координат характерных точек границ (M_t), с подставленными в такие формулы значениями и итоговые (вычисленные) значения M_t , м | Описание закрепления точки |
| | содержатся в Едином государственном реестре недвижимости | | определены в результате выполнения комплексных кадастровых работ | | | | |
| | X | Y | X | Y | | | |
| 1 | 2 | 3 | 4 | 5 | 6 | 7 | 8 |
| — | — | — | — | — | — | — | — |

2. Сведения о частях границ уточняемого земельного участка с кадастровым номером 18:25:050010:753 :

| Обозначение части границ | | Горизонтальное положение (S), м | Описание прохождения части границ | Сведения о согласовании местоположения границ(согласовано/спорное) |
|--------------------------|-------|------------------------------------|--------------------------------------|---|
| от т. | до т. | | | |
| 1 | 2 | 3 | 4 | 5 |
| — | — | — | — | — |

3. Сведения о характеристиках уточняемого земельного участка с кадастровым номером 18:25:050010:753 :

| № п/п | Наименование характеристик земельного участка | Значение характеристики |
|-------|---|---|
| 1 | 2 | 3 |
| 1. | Адрес земельного участка | — |
| 1.1. | Сведения о местоположении земельного участка (при отсутствии адреса) в структурированном в соответствии с федеральной информационной адресной системой виде | Удмуртская Республика, Ярский район, п. Яр, ул. Ф.Васильева, дом 15, кв. 10 |
| 1.2. | Дополнительные сведения о местоположении земельного участка | — |
| 2. | Площадь земельного участка ± величина погрешности определения(вычисления) площади ($P \pm \Delta P$), м ² | —±2 |
| 3. | Формула, примененная для вычисления предельной погрешности определения площади земельного участка, с подставленными значениями и итоговые (вычисленные) значения (ΔP), м ² | $\Delta P = 3,5 \cdot M_t \cdot \sqrt{P_{\text{док}}} = 3,5 \cdot 0,10 \cdot \sqrt{42} = 2$ |
| 4. | Площадь земельного участка согласно сведениям Единого государственного реестра недвижимости ($P_{\text{кад}}$), м ² | 42 |
| 5. | Оценка расхождения P и $P_{\text{кад}}$ ($P - P_{\text{кад}}$), м ² | — |
| 6. | Предельный минимальный и максимальный размеры земельного участка | — |

КАРТА-ПЛАН ТЕРРИТОРИИ

Сведения об уточняемых земельных участках

| 1 | 2 | 3 |
|------|--|---------------------------------------|
| | (Рмин и Рмакс), м ² | |
| 7. | Вид (виды) разрешенного использования | Индивидуальное жилищное строительство |
| 7.1. | Дополнительные сведения об использовании земельного участка | — |
| 8. | Кадастровый или иной государственный учетный номер (инвентарный) здания, сооружения, объекта незавершенного строительства, расположенного на земельном участке | — |
| 9. | Сведения о земельных участках (землях общего пользования, территории общего пользования), посредством которых обеспечивается доступ | земли общего пользования |
| 10. | Иные сведения | — |

4. Пояснения к сведениям об уточняемом земельном участке с кадастровым номером 18:25:050010:753 :

1. —

1. Сведения о характерных точках границы уточняемого земельного участка с кадастровым номером 18:25:050010:754 :

Система координат —

Зона № —

| Обозначение характерных точек границ | Координаты, м | | | | Метод определения координат | Формулы, примененные для расчета средней квадратической погрешности определения координат характерных точек границ (M _i), с подставленными в такие формулы значениями и итоговые (вычисленные) значения M _{ср} , м | Описание закрепления точки |
|--------------------------------------|--|---|--|---|-----------------------------|---|----------------------------|
| | содержатся в Едином государственном реестре недвижимости | | определены в результате выполнения комплексных кадастровых работ | | | | |
| | X | Y | X | Y | | | |
| 1 | 2 | 3 | 4 | 5 | 6 | 7 | 8 |
| — | — | — | — | — | — | — | — |

2. Сведения о частях границ уточняемого земельного участка с кадастровым номером 18:25:050010:754 :

| Обозначение части границ | | Горизонтальное проложение (S), м | Описание прохождения части границ | Сведения о согласовании местоположения границ(согласовано/спорное) |
|--------------------------|-------|----------------------------------|-----------------------------------|--|
| от т. | до т. | | | |
| 1 | 2 | 3 | 4 | 5 |
| — | — | — | — | — |

3. Сведения о характеристиках уточняемого земельного участка с кадастровым номером 18:25:050010:754 :

| № п/п | Наименование характеристик земельного участка | Значение характеристики |
|-------|---|-------------------------|
| 1 | 2 | 3 |
| | | |

КАРТА-ПЛАН ТЕРРИТОРИИ

Сведения об уточняемых земельных участках

| 1 | 2 | 3 |
|------|---|---|
| 1. | Адрес земельного участка | — |
| 1.1. | Сведения о местоположении земельного участка (при отсутствии адреса) в структурированном в соответствии с федеральной информационной адресной системой виде | Удмуртская Республика, Ярский район, п. Яр, ул. Ф.Васильева, дом 15, кв.11 |
| 1.2. | Дополнительные сведения о местоположении земельного участка | — |
| 2. | Площадь земельного участка \pm величина погрешности определения(вычисления) площади ($P \pm \Delta P$), м ² | — \pm 2 |
| 3. | Формула, примененная для вычисления предельной погрешности определения площади земельного участка, с подставленными значениями и итоговые (вычисленные) значения (ΔP), м ² | $\Delta P = 3,5 \cdot M_t \cdot \sqrt{P_{\text{ДОК}}} = 3,5 \cdot 0,10 \cdot \sqrt{48} = 2$ |
| 4. | Площадь земельного участка согласно сведениям Единого государственного реестра недвижимости ($P_{\text{кад}}$), м ² | 48 |
| 5. | Оценка расхождения P и $P_{\text{кад}}$ ($P - P_{\text{кад}}$), м ² | — |
| 6. | Предельный минимальный и максимальный размеры земельного участка ($P_{\text{мин}}$ и $P_{\text{макс}}$), м ² | — |
| 7. | Вид (виды) разрешенного использования | Индивидуальное жилищное строительство |
| 7.1. | Дополнительные сведения об использовании земельного участка | — |
| 8. | Кадастровый или иной государственный учетный номер (инвентарный) здания, сооружения, объекта незавершенного строительства, расположенного на земельном участке | — |
| 9. | Сведения о земельных участках (землях общего пользования, территории общего пользования), посредством которых обеспечивается доступ | земли общего пользования |
| 10. | Иные сведения | — |

4. Пояснения к сведениям об уточняемом земельном участке с кадастровым номером 18:25:050010:754 :

1. —

1. Сведения о характерных точках границы уточняемого земельного участка с кадастровым номером 18:25:050010:755 :

КАРТА-ПЛАН ТЕРРИТОРИИ

Сведения об уточняемых земельных участках

| Система координат — | | | | | Зона № — | | |
|--|--|---|---|---|--------------------------------|--|----------------------------------|
| Обозначение характерных точек границ | Координаты, м | | | | Метод определения координат | Формулы, примененные для расчета средней квадратической погрешности определения координат характерных точек границ (M_t), с подставленными в такие формулы значениями и итоговые (вычисленные) значения M_t , м | Описание закрепления точки |
| | содержатся в Едином государственном реестре недвижимости | | определены в результате выполнения комплексных кадастровых работ | | | | |
| | X | Y | X | Y | | | |
| 1 | 2 | 3 | 4 | 5 | 6 | 7 | 8 |
| — | — | — | — | — | — | — | — |

2. Сведения о частях границ уточняемого земельного участка с кадастровым номером 18:25:050010:755 :

| Обозначение части границ | | Горизонтальное положение (S), м | Описание прохождения части границ | Сведения о согласовании местоположения границ(согласовано/спорное) |
|--------------------------|-------|------------------------------------|--------------------------------------|---|
| от т. | до т. | | | |
| 1 | 2 | 3 | 4 | 5 |
| — | — | — | — | — |

3. Сведения о характеристиках уточняемого земельного участка с кадастровым номером 18:25:050010:755 :

| № п/п | Наименование характеристик земельного участка | Значение характеристики |
|-------|---|---|
| 1 | 2 | 3 |
| 1. | Адрес земельного участка | — |
| 1.1. | Сведения о местоположении земельного участка (при отсутствии адреса) в структурированном в соответствии с федеральной информационной адресной системой виде | Удмуртская Республика, Ярский район, п. Яр, ул. Ф. Васильева, д. 15, кв. 12 |
| 1.2. | Дополнительные сведения о местоположении земельного участка | — |
| 2. | Площадь земельного участка ± величина погрешности определения(вычисления) площади ($P \pm \Delta P$), м ² | —±2 |
| 3. | Формула, примененная для вычисления предельной погрешности определения площади земельного участка, с подставленными значениями и итоговые (вычисленные) значения (ΔP), м ² | $\Delta P = 3,5 \cdot M_t \cdot \sqrt{P_{\text{док}}} = 3,5 \cdot 0,10 \cdot \sqrt{37} = 2$ |
| 4. | Площадь земельного участка согласно сведениям Единого государственного реестра недвижимости ($P_{\text{кад}}$), м ² | 37 |
| 5. | Оценка расхождения P и $P_{\text{кад}}$ ($P - P_{\text{кад}}$), м ² | — |
| 6. | Предельный минимальный и максимальный размеры земельного участка | — |

КАРТА-ПЛАН ТЕРРИТОРИИ

Сведения об уточняемых земельных участках

| 1 | 2 | 3 |
|------|--|---------------------------------------|
| | (Рмин и Рмакс), м ² | |
| 7. | Вид (виды) разрешенного использования | Индивидуальное жилищное строительство |
| 7.1. | Дополнительные сведения об использовании земельного участка | — |
| 8. | Кадастровый или иной государственный учетный номер (инвентарный) здания, сооружения, объекта незавершенного строительства, расположенного на земельном участке | — |
| 9. | Сведения о земельных участках (землях общего пользования, территории общего пользования), посредством которых обеспечивается доступ | земли общего пользования |
| 10. | Иные сведения | — |

4. Пояснения к сведениям об уточняемом земельном участке с кадастровым номером 18:25:050010:755 :

1. —

1. Сведения о характерных точках границы уточняемого земельного участка с кадастровым номером 18:25:050010:756 :

Система координат —

Зона № —

| Обозначение характерных точек границ | Координаты, м | | | | Метод определения координат | Формулы, примененные для расчета средней квадратической погрешности определения координат характерных точек границ (M _i), с подставленными в такие формулы значениями и итоговые (вычисленные) значения M _{ср} , м | Описание закрепления точки |
|--------------------------------------|--|---|--|---|-----------------------------|---|----------------------------|
| | содержатся в Едином государственном реестре недвижимости | | определены в результате выполнения комплексных кадастровых работ | | | | |
| | X | Y | X | Y | | | |
| 1 | 2 | 3 | 4 | 5 | 6 | 7 | 8 |
| — | — | — | — | — | — | — | — |

2. Сведения о частях границ уточняемого земельного участка с кадастровым номером 18:25:050010:756 :

| Обозначение части границ | | Горизонтальное проложение (S), м | Описание прохождения части границ | Сведения о согласовании местоположения границ(согласовано/спорное) |
|--------------------------|-------|----------------------------------|-----------------------------------|--|
| от т. | до т. | | | |
| 1 | 2 | 3 | 4 | 5 |
| — | — | — | — | — |

3. Сведения о характеристиках уточняемого земельного участка с кадастровым номером 18:25:050010:756 :

| № п/п | Наименование характеристик земельного участка | Значение характеристики |
|-------|---|-------------------------|
| 1 | 2 | 3 |
| | | |

КАРТА-ПЛАН ТЕРРИТОРИИ

Сведения об уточняемых земельных участках

| 1 | 2 | 3 |
|------|---|---|
| 1. | Адрес земельного участка | — |
| 1.1. | Сведения о местоположении земельного участка (при отсутствии адреса) в структурированном в соответствии с федеральной информационной адресной системой виде | Удмуртская Республика, Ярский район, п. Яр, ул. Ф.Васильева, дом 15, кв. 13 |
| 1.2. | Дополнительные сведения о местоположении земельного участка | — |
| 2. | Площадь земельного участка \pm величина погрешности определения(вычисления) площади ($P \pm \Delta P$), м ² | — \pm 2 |
| 3. | Формула, примененная для вычисления предельной погрешности определения площади земельного участка, с подставленными значениями и итоговые (вычисленные) значения (ΔP), м ² | $\Delta P = 3,5 \cdot M_t \cdot \sqrt{P_{\text{док}}} = 3,5 \cdot 0,10 \cdot \sqrt{42} = 2$ |
| 4. | Площадь земельного участка согласно сведениям Единого государственного реестра недвижимости ($P_{\text{кад}}$), м ² | 42 |
| 5. | Оценка расхождения P и $P_{\text{кад}}$ ($P - P_{\text{кад}}$), м ² | — |
| 6. | Предельный минимальный и максимальный размеры земельного участка ($P_{\text{мин}}$ и $P_{\text{макс}}$), м ² | — |
| 7. | Вид (виды) разрешенного использования | Индивидуальное жилищное строительство |
| 7.1. | Дополнительные сведения об использовании земельного участка | — |
| 8. | Кадастровый или иной государственный учетный номер (инвентарный) здания, сооружения, объекта незавершенного строительства, расположенного на земельном участке | — |
| 9. | Сведения о земельных участках (землях общего пользования, территории общего пользования), посредством которых обеспечивается доступ | земли общего пользования |
| 10. | Иные сведения | — |

4. Пояснения к сведениям об уточняемом земельном участке с кадастровым номером 18:25:050010:756 :

1. —

1. Сведения о характерных точках границы уточняемого земельного участка с кадастровым номером 18:25:050010:757 :

КАРТА-ПЛАН ТЕРРИТОРИИ

Сведения об уточняемых земельных участках

| Система координат — | | | | | Зона № — | | |
|--|--|---|---|---|--------------------------------|--|----------------------------------|
| Обозначение характерных точек границ | Координаты, м | | | | Метод определения координат | Формулы, примененные для расчета средней квадратической погрешности определения координат характерных точек границ (M_t), с подставленными в такие формулы значениями и итоговые (вычисленные) значения M_t , м | Описание закрепления точки |
| | содержатся в Едином государственном реестре недвижимости | | определены в результате выполнения комплексных кадастровых работ | | | | |
| | X | Y | X | Y | | | |
| 1 | 2 | 3 | 4 | 5 | 6 | 7 | 8 |
| — | — | — | — | — | — | — | — |

2. Сведения о частях границ уточняемого земельного участка с кадастровым номером 18:25:050010:757 :

| Обозначение части границ | | Горизонтальное проложение (S), м | Описание прохождения части границ | Сведения о согласовании местоположения границ(согласовано/спорное) |
|--------------------------|-------|-------------------------------------|--------------------------------------|---|
| от т. | до т. | | | |
| 1 | 2 | 3 | 4 | 5 |
| — | — | — | — | — |

3. Сведения о характеристиках уточняемого земельного участка с кадастровым номером 18:25:050010:757 :

| № п/п | Наименование характеристик земельного участка | Значение характеристики |
|-------|---|---|
| 1 | 2 | 3 |
| 1. | Адрес земельного участка | — |
| 1.1. | Сведения о местоположении земельного участка (при отсутствии адреса) в структурированном в соответствии с федеральной информационной адресной системой виде | Удмуртская Республика, Ярский район, п. Яр, ул. Ф.Васильева, дом 15, кв.14 |
| 1.2. | Дополнительные сведения о местоположении земельного участка | — |
| 2. | Площадь земельного участка ± величина погрешности определения(вычисления) площади ($P \pm \Delta P$), м ² | —±2 |
| 3. | Формула, примененная для вычисления предельной погрешности определения площади земельного участка, с подставленными значениями и итоговые (вычисленные) значения (ΔP), м ² | $\Delta P = 3,5 \cdot M_t \cdot \sqrt{P_{\text{док}}} = 3,5 \cdot 0,10 \cdot \sqrt{32} = 2$ |
| 4. | Площадь земельного участка согласно сведениям Единого государственного реестра недвижимости ($P_{\text{кад}}$), м ² | 32 |
| 5. | Оценка расхождения P и $P_{\text{кад}}$ ($P - P_{\text{кад}}$), м ² | — |
| 6. | Предельный минимальный и максимальный размеры земельного участка | — |

КАРТА-ПЛАН ТЕРРИТОРИИ

Сведения об уточняемых земельных участках

| 1 | 2 | 3 |
|------|--|---------------------------------------|
| | (Рмин и Рмакс), м ² | |
| 7. | Вид (виды) разрешенного использования | Индивидуальное жилищное строительство |
| 7.1. | Дополнительные сведения об использовании земельного участка | — |
| 8. | Кадастровый или иной государственный учетный номер (инвентарный) здания, сооружения, объекта незавершенного строительства, расположенного на земельном участке | — |
| 9. | Сведения о земельных участках (землях общего пользования, территории общего пользования), посредством которых обеспечивается доступ | земли общего пользования |
| 10. | Иные сведения | — |

4. Пояснения к сведениям об уточняемом земельном участке с кадастровым номером 18:25:050010:757 :

1. —

1. Сведения о характерных точках границы уточняемого земельного участка с кадастровым номером 18:25:050010:758 :

Система координат —

Зона № —

| Обозначение характерных точек границ | Координаты, м | | | | Метод определения координат | Формулы, примененные для расчета средней квадратической погрешности определения координат характерных точек границ (M _i), с подставленными в такие формулы значениями и итоговые (вычисленные) значения M _{ср} , м | Описание закрепления точки |
|--------------------------------------|--|---|--|---|-----------------------------|---|----------------------------|
| | содержатся в Едином государственном реестре недвижимости | | определены в результате выполнения комплексных кадастровых работ | | | | |
| | X | Y | X | Y | | | |
| 1 | 2 | 3 | 4 | 5 | 6 | 7 | 8 |
| — | — | — | — | — | — | — | — |

2. Сведения о частях границ уточняемого земельного участка с кадастровым номером 18:25:050010:758 :

| Обозначение части границ | | Горизонтальное проложение (S), м | Описание прохождения части границ | Сведения о согласовании местоположения границ(согласовано/спорное) |
|--------------------------|-------|----------------------------------|-----------------------------------|--|
| от т. | до т. | | | |
| 1 | 2 | 3 | 4 | 5 |
| — | — | — | — | — |

3. Сведения о характеристиках уточняемого земельного участка с кадастровым номером 18:25:050010:758 :

| № п/п | Наименование характеристик земельного участка | Значение характеристики |
|-------|---|-------------------------|
| 1 | 2 | 3 |
| | | |

КАРТА-ПЛАН ТЕРРИТОРИИ

Сведения об уточняемых земельных участках

| 1 | 2 | 3 |
|------|---|---|
| 1. | Адрес земельного участка | — |
| 1.1. | Сведения о местоположении земельного участка (при отсутствии адреса) в структурированном в соответствии с федеральной информационной адресной системой виде | Удмуртская Республика, Ярский район, п. Яр, ул. Ф.Васильева, дом 15, кв. 15 |
| 1.2. | Дополнительные сведения о местоположении земельного участка | — |
| 2. | Площадь земельного участка \pm величина погрешности определения(вычисления) площади ($P \pm \Delta P$), м ² | — \pm 2 |
| 3. | Формула, примененная для вычисления предельной погрешности определения площади земельного участка, с подставленными значениями и итоговые (вычисленные) значения (ΔP), м ² | $\Delta P = 3,5 \cdot M_t \cdot \sqrt{P_{\text{док}}} = 3,5 \cdot 0,10 \cdot \sqrt{37} = 2$ |
| 4. | Площадь земельного участка согласно сведениям Единого государственного реестра недвижимости ($P_{\text{кад}}$), м ² | 37 |
| 5. | Оценка расхождения P и $P_{\text{кад}}$ ($P - P_{\text{кад}}$), м ² | — |
| 6. | Предельный минимальный и максимальный размеры земельного участка ($P_{\text{мин}}$ и $P_{\text{макс}}$), м ² | — |
| 7. | Вид (виды) разрешенного использования | Индивидуальное жилищное строительство |
| 7.1. | Дополнительные сведения об использовании земельного участка | — |
| 8. | Кадастровый или иной государственный учетный номер (инвентарный) здания, сооружения, объекта незавершенного строительства, расположенного на земельном участке | — |
| 9. | Сведения о земельных участках (землях общего пользования, территории общего пользования), посредством которых обеспечивается доступ | земли общего пользования |
| 10. | Иные сведения | — |

4. Пояснения к сведениям об уточняемом земельном участке с кадастровым номером 18:25:050010:758 :

1. —

1. Сведения о характерных точках границы уточняемого земельного участка с кадастровым номером 18:25:050010:759 :

КАРТА-ПЛАН ТЕРРИТОРИИ

Сведения об уточняемых земельных участках

| Система координат — | | | | | Зона № — | | |
|--|--|---|---|---|--------------------------------|--|----------------------------------|
| Обозначение характерных точек границ | Координаты, м | | | | Метод определения координат | Формулы, примененные для расчета средней квадратической погрешности определения координат характерных точек границ (M_t), с подставленными в такие формулы значениями и итоговые (вычисленные) значения M_t , м | Описание закрепления точки |
| | содержатся в Едином государственном реестре недвижимости | | определены в результате выполнения комплексных кадастровых работ | | | | |
| | X | Y | X | Y | | | |
| 1 | 2 | 3 | 4 | 5 | 6 | 7 | 8 |
| — | — | — | — | — | — | — | — |

2. Сведения о частях границ уточняемого земельного участка с кадастровым номером 18:25:050010:759 :

| Обозначение части границ | | Горизонтальное положение (S), м | Описание прохождения части границ | Сведения о согласовании местоположения границ(согласовано/спорное) |
|--------------------------|-------|------------------------------------|--------------------------------------|---|
| от т. | до т. | | | |
| 1 | 2 | 3 | 4 | 5 |
| — | — | — | — | — |

3. Сведения о характеристиках уточняемого земельного участка с кадастровым номером 18:25:050010:759 :

| № п/п | Наименование характеристик земельного участка | Значение характеристики |
|-------|---|---|
| 1 | 2 | 3 |
| 1. | Адрес земельного участка | — |
| 1.1. | Сведения о местоположении земельного участка (при отсутствии адреса) в структурированном в соответствии с федеральной информационной адресной системой виде | Удмуртская Республика, Ярский район, п. Яр, ул. Ф.Васильева, дом 15. кв. 16 |
| 1.2. | Дополнительные сведения о местоположении земельного участка | — |
| 2. | Площадь земельного участка ± величина погрешности определения(вычисления) площади ($P \pm \Delta P$), м ² | —±2 |
| 3. | Формула, примененная для вычисления предельной погрешности определения площади земельного участка, с подставленными значениями и итоговые (вычисленные) значения (ΔP), м ² | $\Delta P = 3,5 \cdot M_t \cdot \sqrt{P_{\text{док}}} = 3,5 \cdot 0,10 \cdot \sqrt{37} = 2$ |
| 4. | Площадь земельного участка согласно сведениям Единого государственного реестра недвижимости ($P_{\text{кад}}$), м ² | 37 |
| 5. | Оценка расхождения P и $P_{\text{кад}}$ ($P - P_{\text{кад}}$), м ² | — |
| 6. | Предельный минимальный и максимальный размеры земельного участка | — |

КАРТА-ПЛАН ТЕРРИТОРИИ

Сведения об уточняемых земельных участках

| 1 | 2 | 3 |
|------|--|---------------------------------------|
| | (Рмин и Рмакс), м ² | |
| 7. | Вид (виды) разрешенного использования | Индивидуальное жилищное строительство |
| 7.1. | Дополнительные сведения об использовании земельного участка | — |
| 8. | Кадастровый или иной государственный учетный номер (инвентарный) здания, сооружения, объекта незавершенного строительства, расположенного на земельном участке | — |
| 9. | Сведения о земельных участках (землях общего пользования, территории общего пользования), посредством которых обеспечивается доступ | земли общего пользования |
| 10. | Иные сведения | — |

4. Пояснения к сведениям об уточняемом земельном участке с кадастровым номером 18:25:050010:759 :

1. —

1. Сведения о характерных точках границы уточняемого земельного участка с кадастровым номером 18:25:050010:760 :

Система координат —

Зона № —

| Обозначение характерных точек границ | Координаты, м | | | | Метод определения координат | Формулы, примененные для расчета средней квадратической погрешности определения координат характерных точек границ (M _i), с подставленными в такие формулы значениями и итоговые (вычисленные) значения M _{ср} , м | Описание закрепления точки |
|--------------------------------------|--|---|--|---|-----------------------------|---|----------------------------|
| | содержатся в Едином государственном реестре недвижимости | | определены в результате выполнения комплексных кадастровых работ | | | | |
| | X | Y | X | Y | | | |
| 1 | 2 | 3 | 4 | 5 | 6 | 7 | 8 |
| — | — | — | — | — | — | — | — |

2. Сведения о частях границ уточняемого земельного участка с кадастровым номером 18:25:050010:760 :

| Обозначение части границ | | Горизонтальное проложение (S), м | Описание прохождения части границ | Сведения о согласовании местоположения границ(согласовано/спорное) |
|--------------------------|-------|----------------------------------|-----------------------------------|--|
| от т. | до т. | | | |
| 1 | 2 | 3 | 4 | 5 |
| — | — | — | — | — |

3. Сведения о характеристиках уточняемого земельного участка с кадастровым номером 18:25:050010:760 :

| № п/п | Наименование характеристик земельного участка | Значение характеристики |
|-------|---|-------------------------|
| 1 | 2 | 3 |
| | | |

КАРТА-ПЛАН ТЕРРИТОРИИ

Сведения об уточняемых земельных участках

| 1 | 2 | 3 |
|------|---|---|
| 1. | Адрес земельного участка | — |
| 1.1. | Сведения о местоположении земельного участка (при отсутствии адреса) в структурированном в соответствии с федеральной информационной адресной системой виде | Удмуртская Республика, Ярский район, п. Яр, ул. Ф.Васильева, дом 15, кв.17 |
| 1.2. | Дополнительные сведения о местоположении земельного участка | — |
| 2. | Площадь земельного участка \pm величина погрешности определения(вычисления) площади ($P \pm \Delta P$), м ² | — \pm 3 |
| 3. | Формула, примененная для вычисления предельной погрешности определения площади земельного участка, с подставленными значениями и итоговые (вычисленные) значения (ΔP), м ² | $\Delta P = 3,5 \cdot M_t \cdot \sqrt{P_{\text{ДОК}}} = 3,5 \cdot 0,10 \cdot \sqrt{64} = 3$ |
| 4. | Площадь земельного участка согласно сведениям Единого государственного реестра недвижимости ($P_{\text{кад}}$), м ² | 64 |
| 5. | Оценка расхождения P и $P_{\text{кад}}$ ($P - P_{\text{кад}}$), м ² | — |
| 6. | Предельный минимальный и максимальный размеры земельного участка ($P_{\text{мин}}$ и $P_{\text{макс}}$), м ² | — |
| 7. | Вид (виды) разрешенного использования | Индивидуальное жилищное строительство |
| 7.1. | Дополнительные сведения об использовании земельного участка | — |
| 8. | Кадастровый или иной государственный учетный номер (инвентарный) здания, сооружения, объекта незавершенного строительства, расположенного на земельном участке | — |
| 9. | Сведения о земельных участках (землях общего пользования, территории общего пользования), посредством которых обеспечивается доступ | земли общего пользования |
| 10. | Иные сведения | — |

4. Пояснения к сведениям об уточняемом земельном участке с кадастровым номером 18:25:050010:760 :

1. —

1. Сведения о характерных точках границы уточняемого земельного участка с кадастровым номером 18:25:050010:761 :

КАРТА-ПЛАН ТЕРРИТОРИИ

Сведения об уточняемых земельных участках

Система координат —

Зона № —

| Обозначение характерных точек границ | Координаты, м | | | | Метод определения координат | Формулы, примененные для расчета средней квадратической погрешности определения координат характерных точек границ (M_t), с подставленными в такие формулы значениями и итоговые (вычисленные) значения M_t , м | Описание закрепления точки |
|--|--|---|---|---|--------------------------------|--|----------------------------------|
| | содержатся в Едином государственном реестре недвижимости | | определены в результате выполнения комплексных кадастровых работ | | | | |
| | X | Y | X | Y | | | |
| 1 | 2 | 3 | 4 | 5 | 6 | 7 | 8 |
| — | — | — | — | — | — | — | — |

2. Сведения о частях границ уточняемого земельного участка с кадастровым номером 18:25:050010:761 :

| Обозначение части границ | | Горизонтальное проложение (S), м | Описание прохождения части границ | Сведения о согласовании местоположения границ(согласовано/спорное) |
|--------------------------|-------|-------------------------------------|--------------------------------------|---|
| от т. | до т. | | | |
| 1 | 2 | 3 | 4 | 5 |
| — | — | — | — | — |

3. Сведения о характеристиках уточняемого земельного участка с кадастровым номером 18:25:050010:761 :

| № п/п | Наименование характеристик земельного участка | Значение характеристики |
|-------|---|---|
| 1 | 2 | 3 |
| 1. | Адрес земельного участка | — |
| 1.1. | Сведения о местоположении земельного участка (при отсутствии адреса) в структурированном в соответствии с федеральной информационной адресной системой виде | Удмуртская Республика, Ярский район, п. Яр, ул. Ф.Васильева, дом 15, кв.18 |
| 1.2. | Дополнительные сведения о местоположении земельного участка | — |
| 2. | Площадь земельного участка ± величина погрешности определения(вычисления) площади ($P \pm \Delta P$), м ² | —±2 |
| 3. | Формула, примененная для вычисления предельной погрешности определения площади земельного участка, с подставленными значениями и итоговые (вычисленные) значения (ΔP), м ² | $\Delta P = 3,5 \cdot M_t \cdot \sqrt{P_{\text{док}}} = 3,5 \cdot 0,10 \cdot \sqrt{37} = 2$ |
| 4. | Площадь земельного участка согласно сведениям Единого государственного реестра недвижимости ($P_{\text{кад}}$), м ² | 37 |
| 5. | Оценка расхождения P и $P_{\text{кад}}$ ($P - P_{\text{кад}}$), м ² | — |
| 6. | Предельный минимальный и максимальный размеры земельного участка | — |

КАРТА-ПЛАН ТЕРРИТОРИИ

Сведения об уточняемых земельных участках

| 1 | 2 | 3 |
|------|--|---------------------------------------|
| | (Рмин и Рмакс), м ² | |
| 7. | Вид (виды) разрешенного использования | Индивидуальное жилищное строительство |
| 7.1. | Дополнительные сведения об использовании земельного участка | — |
| 8. | Кадастровый или иной государственный учетный номер (инвентарный) здания, сооружения, объекта незавершенного строительства, расположенного на земельном участке | — |
| 9. | Сведения о земельных участках (землях общего пользования, территории общего пользования), посредством которых обеспечивается доступ | земли общего пользования |
| 10. | Иные сведения | — |

4. Пояснения к сведениям об уточняемом земельном участке с кадастровым номером 18:25:050010:761 :

1. —

1. Сведения о характерных точках границы уточняемого земельного участка с кадастровым номером 18:25:050010:763 :

Система координат —

Зона № —

| Обозначение характерных точек границ | Координаты, м | | | | Метод определения координат | Формулы, примененные для расчета средней квадратической погрешности определения координат характерных точек границ (M _i), с подставленными в такие формулы значениями и итоговые (вычисленные) значения M _{ср} , м | Описание закрепления точки |
|--------------------------------------|--|---|--|---|-----------------------------|---|----------------------------|
| | содержатся в Едином государственном реестре недвижимости | | определены в результате выполнения комплексных кадастровых работ | | | | |
| | X | Y | X | Y | | | |
| 1 | 2 | 3 | 4 | 5 | 6 | 7 | 8 |
| — | — | — | — | — | — | — | — |

2. Сведения о частях границ уточняемого земельного участка с кадастровым номером 18:25:050010:763 :

| Обозначение части границ | | Горизонтальное проложение (S), м | Описание прохождения части границ | Сведения о согласовании местоположения границ(согласовано/спорное) |
|--------------------------|-------|----------------------------------|-----------------------------------|--|
| от т. | до т. | | | |
| 1 | 2 | 3 | 4 | 5 |
| — | — | — | — | — |

3. Сведения о характеристиках уточняемого земельного участка с кадастровым номером 18:25:050010:763 :

| № п/п | Наименование характеристик земельного участка | Значение характеристики |
|-------|---|-------------------------|
| 1 | 2 | 3 |
| 1 | 2 | 3 |

КАРТА-ПЛАН ТЕРРИТОРИИ

Сведения об уточняемых земельных участках

| 1 | 2 | 3 |
|------|---|---|
| 1. | Адрес земельного участка | — |
| 1.1. | Сведения о местоположении земельного участка (при отсутствии адреса) в структурированном в соответствии с федеральной информационной адресной системой виде | Удмуртская Республика, Ярский район, п. Яр, ул. Ф. Васильева, 27 |
| 1.2. | Дополнительные сведения о местоположении земельного участка | — |
| 2. | Площадь земельного участка \pm величина погрешности определения (вычисления) площади ($P \pm \Delta P$), м ² | — \pm 10 |
| 3. | Формула, примененная для вычисления предельной погрешности определения площади земельного участка, с подставленными значениями и итоговые (вычисленные) значения (ΔP), м ² | $\Delta P = 3,5 \cdot M_t \cdot \sqrt{P_{\text{док}}} = 3,5 \cdot 0,10 \cdot \sqrt{799} = 10$ |
| 4. | Площадь земельного участка согласно сведениям Единого государственного реестра недвижимости ($P_{\text{кад}}$), м ² | 799 |
| 5. | Оценка расхождения P и $P_{\text{кад}}$ ($P - P_{\text{кад}}$), м ² | — |
| 6. | Предельный минимальный и максимальный размеры земельного участка ($P_{\text{мин}}$ и $P_{\text{макс}}$), м ² | — |
| 7. | Вид (виды) разрешенного использования | Для размещения и эксплуатации магазина |
| 7.1. | Дополнительные сведения об использовании земельного участка | — |
| 8. | Кадастровый или иной государственный учетный номер (инвентарный) здания, сооружения, объекта незавершенного строительства, расположенного на земельном участке | — |
| 9. | Сведения о земельных участках (землях общего пользования, территории общего пользования), посредством которых обеспечивается доступ | земли общего пользования |
| 10. | Иные сведения | — |

4. Пояснения к сведениям об уточняемом земельном участке с кадастровым номером 18:25:050010:763 :

1. —

1. Сведения о характерных точках границы уточняемого земельного участка с кадастровым номером 18:25:050010:764 :

КАРТА-ПЛАН ТЕРРИТОРИИ

Сведения об уточняемых земельных участках

| Система координат — | | | | | Зона № — | | |
|--|--|---|---|---|--------------------------------|--|----------------------------------|
| Обозначение характерных точек границ | Координаты, м | | | | Метод определения координат | Формулы, примененные для расчета средней квадратической погрешности определения координат характерных точек границ (M_t), с подставленными в такие формулы значениями и итоговые (вычисленные) значения M_t , м | Описание закрепления точки |
| | содержатся в Едином государственном реестре недвижимости | | определены в результате выполнения комплексных кадастровых работ | | | | |
| | X | Y | X | Y | | | |
| 1 | 2 | 3 | 4 | 5 | 6 | 7 | 8 |
| — | — | — | — | — | — | — | — |

2. Сведения о частях границ уточняемого земельного участка с кадастровым номером 18:25:050010:764 :

| Обозначение части границ | | Горизонтальное проложение (S), м | Описание прохождения части границ | Сведения о согласовании местоположения границ(согласовано/спорное) |
|--------------------------|-------|-------------------------------------|--------------------------------------|---|
| от т. | до т. | | | |
| 1 | 2 | 3 | 4 | 5 |
| — | — | — | — | — |

3. Сведения о характеристиках уточняемого земельного участка с кадастровым номером 18:25:050010:764 :

| № п/п | Наименование характеристик земельного участка | Значение характеристики |
|-------|---|---|
| 1 | 2 | 3 |
| 1. | Адрес земельного участка | — |
| 1.1. | Сведения о местоположении земельного участка (при отсутствии адреса) в структурированном в соответствии с федеральной информационной адресной системой виде | Удмуртская Республика, Ярский район, п. Яр, ул. Ф. Васильева, д. 29, кв. 1 |
| 1.2. | Дополнительные сведения о местоположении земельного участка | — |
| 2. | Площадь земельного участка ± величина погрешности определения(вычисления) площади ($P \pm \Delta P$), м ² | —±3 |
| 3. | Формула, примененная для вычисления предельной погрешности определения площади земельного участка, с подставленными значениями и итоговые (вычисленные) значения (ΔP), м ² | $\Delta P = 3,5 \cdot M_t \cdot \sqrt{P_{\text{док}}} = 3,5 \cdot 0,10 \cdot \sqrt{55} = 3$ |
| 4. | Площадь земельного участка согласно сведениям Единого государственного реестра недвижимости ($P_{\text{кад}}$), м ² | 55 |
| 5. | Оценка расхождения P и $P_{\text{кад}}$ ($P - P_{\text{кад}}$), м ² | — |
| 6. | Предельный минимальный и максимальный размеры земельного участка | — |

КАРТА-ПЛАН ТЕРРИТОРИИ

Сведения об уточняемых земельных участках

| 1 | 2 | 3 |
|------|--|----------------------------|
| | (Рмин и Рмакс), м ² | |
| 7. | Вид (виды) разрешенного использования | Личное подсобное хозяйство |
| 7.1. | Дополнительные сведения об использовании земельного участка | — |
| 8. | Кадастровый или иной государственный учетный номер (инвентарный) здания, сооружения, объекта незавершенного строительства, расположенного на земельном участке | — |
| 9. | Сведения о земельных участках (землях общего пользования, территории общего пользования), посредством которых обеспечивается доступ | земли общего пользования |
| 10. | Иные сведения | — |

4. Пояснения к сведениям об уточняемом земельном участке с кадастровым номером 18:25:050010:764 :

1. —

1. Сведения о характерных точках границы уточняемого земельного участка с кадастровым номером 18:25:050010:765 :

Система координат —

Зона № —

| Обозначение характерных точек границ | Координаты, м | | | | Метод определения координат | Формулы, примененные для расчета средней квадратической погрешности определения координат характерных точек границ (M _i), с подставленными в такие формулы значениями и итоговые (вычисленные) значения M _{ср} , м | Описание закрепления точки |
|--------------------------------------|--|---|--|---|-----------------------------|---|----------------------------|
| | содержатся в Едином государственном реестре недвижимости | | определены в результате выполнения комплексных кадастровых работ | | | | |
| | X | Y | X | Y | | | |
| 1 | 2 | 3 | 4 | 5 | 6 | 7 | 8 |
| — | — | — | — | — | — | — | — |

2. Сведения о частях границ уточняемого земельного участка с кадастровым номером 18:25:050010:765 :

| Обозначение части границ | | Горизонтальное проложение (S), м | Описание прохождения части границ | Сведения о согласовании местоположения границ(согласовано/спорное) |
|--------------------------|-------|----------------------------------|-----------------------------------|--|
| от т. | до т. | | | |
| 1 | 2 | 3 | 4 | 5 |
| — | — | — | — | — |

3. Сведения о характеристиках уточняемого земельного участка с кадастровым номером 18:25:050010:765 :

| № п/п | Наименование характеристик земельного участка | Значение характеристики |
|-------|---|-------------------------|
| 1 | 2 | 3 |
| 1 | 2 | 3 |

КАРТА-ПЛАН ТЕРРИТОРИИ

Сведения об уточняемых земельных участках

| 1 | 2 | 3 |
|------|---|---|
| 1. | Адрес земельного участка | — |
| 1.1. | Сведения о местоположении земельного участка (при отсутствии адреса) в структурированном в соответствии с федеральной информационной адресной системой виде | Удмуртская Республика, Ярский район, п. Яр, ул. Ф. Васильева, д. 29, кв. 2 |
| 1.2. | Дополнительные сведения о местоположении земельного участка | — |
| 2. | Площадь земельного участка \pm величина погрешности определения(вычисления) площади ($P \pm \Delta P$), м ² | — ± 3 |
| 3. | Формула, примененная для вычисления предельной погрешности определения площади земельного участка, с подставленными значениями и итоговые (вычисленные) значения (ΔP), м ² | $\Delta P = 3,5 \cdot M_t \cdot \sqrt{P_{\text{док}}} = 3,5 \cdot 0,10 \cdot \sqrt{72} = 3$ |
| 4. | Площадь земельного участка согласно сведениям Единого государственного реестра недвижимости ($P_{\text{кад}}$), м ² | 72 |
| 5. | Оценка расхождения P и $P_{\text{кад}}$ ($P - P_{\text{кад}}$), м ² | — |
| 6. | Предельный минимальный и максимальный размеры земельного участка ($P_{\text{мин}}$ и $P_{\text{макс}}$), м ² | — |
| 7. | Вид (виды) разрешенного использования | Личное подсобное хозяйство |
| 7.1. | Дополнительные сведения об использовании земельного участка | — |
| 8. | Кадастровый или иной государственный учетный номер (инвентарный) здания, сооружения, объекта незавершенного строительства, расположенного на земельном участке | — |
| 9. | Сведения о земельных участках (землях общего пользования, территории общего пользования), посредством которых обеспечивается доступ | земли общего пользования |
| 10. | Иные сведения | — |

4. Пояснения к сведениям об уточняемом земельном участке с кадастровым номером 18:25:050010:765 :

1. —

1. Сведения о характерных точках границы уточняемого земельного участка с кадастровым номером 18:25:050010:766 :

КАРТА-ПЛАН ТЕРРИТОРИИ

Сведения об уточняемых земельных участках

| Система координат — | | | | | Зона № — | | |
|--|--|---|---|---|--------------------------------|--|----------------------------------|
| Обозначение характерных точек границ | Координаты, м | | | | Метод определения координат | Формулы, примененные для расчета средней квадратической погрешности определения координат характерных точек границ (M_t), с подставленными в такие формулы значениями и итоговые (вычисленные) значения M_t , м | Описание закрепления точки |
| | содержатся в Едином государственном реестре недвижимости | | определены в результате выполнения комплексных кадастровых работ | | | | |
| | X | Y | X | Y | | | |
| 1 | 2 | 3 | 4 | 5 | 6 | 7 | 8 |
| — | — | — | — | — | — | — | — |

2. Сведения о частях границ уточняемого земельного участка с кадастровым номером 18:25:050010:766 :

| Обозначение части границ | | Горизонтальное положение (S), м | Описание прохождения части границ | Сведения о согласовании местоположения границ(согласовано/спорное) |
|--------------------------|-------|------------------------------------|--------------------------------------|---|
| от т. | до т. | | | |
| 1 | 2 | 3 | 4 | 5 |
| — | — | — | — | — |

3. Сведения о характеристиках уточняемого земельного участка с кадастровым номером 18:25:050010:766 :

| № п/п | Наименование характеристик земельного участка | Значение характеристики |
|-------|---|---|
| 1 | 2 | 3 |
| 1. | Адрес земельного участка | — |
| 1.1. | Сведения о местоположении земельного участка (при отсутствии адреса) в структурированном в соответствии с федеральной информационной адресной системой виде | Удмуртская Республика, Ярский район, п. Яр, ул. Ф. Васильева, дом 29 квартира 3 |
| 1.2. | Дополнительные сведения о местоположении земельного участка | — |
| 2. | Площадь земельного участка \pm величина погрешности определения(вычисления) площади ($P \pm \Delta P$), м ² | — \pm 3 |
| 3. | Формула, примененная для вычисления предельной погрешности определения площади земельного участка, с подставленными значениями и итоговые (вычисленные) значения (ΔP), м ² | $\Delta P = 3,5 \cdot M_t \cdot \sqrt{P_{\text{док}}} = 3,5 \cdot 0,10 \cdot \sqrt{84} = 3$ |
| 4. | Площадь земельного участка согласно сведениям Единого государственного реестра недвижимости ($P_{\text{кад}}$), м ² | 84 |
| 5. | Оценка расхождения P и $P_{\text{кад}}$ ($P - P_{\text{кад}}$), м ² | — |
| 6. | Предельный минимальный и максимальный размеры земельного участка | — |

КАРТА-ПЛАН ТЕРРИТОРИИ

Сведения об уточняемых земельных участках

| 1 | 2 | 3 |
|------|--|----------------------------|
| | (Рмин и Рмакс), м ² | |
| 7. | Вид (виды) разрешенного использования | Личное подсобное хозяйство |
| 7.1. | Дополнительные сведения об использовании земельного участка | — |
| 8. | Кадастровый или иной государственный учетный номер (инвентарный) здания, сооружения, объекта незавершенного строительства, расположенного на земельном участке | — |
| 9. | Сведения о земельных участках (землях общего пользования, территории общего пользования), посредством которых обеспечивается доступ | земли общего пользования |
| 10. | Иные сведения | — |

4. Пояснения к сведениям об уточняемом земельном участке с кадастровым номером 18:25:050010:766 :

1. —

1. Сведения о характерных точках границы уточняемого земельного участка с кадастровым номером 18:25:050010:767 :

Система координат —

Зона № —

| Обозначение характерных точек границ | Координаты, м | | | | Метод определения координат | Формулы, примененные для расчета средней квадратической погрешности определения координат характерных точек границ (M _i), с подставленными в такие формулы значениями и итоговые (вычисленные) значения M _с , м | Описание закрепления точки |
|--------------------------------------|--|---|--|---|-----------------------------|--|----------------------------|
| | содержатся в Едином государственном реестре недвижимости | | определены в результате выполнения комплексных кадастровых работ | | | | |
| | X | Y | X | Y | | | |
| 1 | 2 | 3 | 4 | 5 | 6 | 7 | 8 |
| — | — | — | — | — | — | — | — |

2. Сведения о частях границ уточняемого земельного участка с кадастровым номером 18:25:050010:767 :

| Обозначение части границ | | Горизонтальное проложение (S), м | Описание прохождения части границ | Сведения о согласовании местоположения границ(согласовано/спорное) |
|--------------------------|-------|----------------------------------|-----------------------------------|--|
| от т. | до т. | | | |
| 1 | 2 | 3 | 4 | 5 |
| — | — | — | — | — |

3. Сведения о характеристиках уточняемого земельного участка с кадастровым номером 18:25:050010:767 :

| № п/п | Наименование характеристик земельного участка | Значение характеристики |
|-------|---|-------------------------|
| 1 | 2 | 3 |
| | | |

КАРТА-ПЛАН ТЕРРИТОРИИ

Сведения об уточняемых земельных участках

| 1 | 2 | 3 |
|------|---|---|
| 1. | Адрес земельного участка | — |
| 1.1. | Сведения о местоположении земельного участка (при отсутствии адреса) в структурированном в соответствии с федеральной информационной адресной системой виде | Удмуртская Республика, Ярский район, п. Яр, ул. Ф. Васильева, д. 29, кв. 4 |
| 1.2. | Дополнительные сведения о местоположении земельного участка | — |
| 2. | Площадь земельного участка \pm величина погрешности определения(вычисления) площади ($P \pm \Delta P$), м ² | — ± 3 |
| 3. | Формула, примененная для вычисления предельной погрешности определения площади земельного участка, с подставленными значениями и итоговые (вычисленные) значения (ΔP), м ² | $\Delta P = 3,5 \cdot M_t \cdot \sqrt{P_{\text{док}}} = 3,5 \cdot 0,10 \cdot \sqrt{56} = 3$ |
| 4. | Площадь земельного участка согласно сведениям Единого государственного реестра недвижимости ($P_{\text{кад}}$), м ² | 56 |
| 5. | Оценка расхождения P и $P_{\text{кад}}$ ($P - P_{\text{кад}}$), м ² | — |
| 6. | Предельный минимальный и максимальный размеры земельного участка ($P_{\text{мин}}$ и $P_{\text{макс}}$), м ² | — |
| 7. | Вид (виды) разрешенного использования | Личное подсобное хозяйство |
| 7.1. | Дополнительные сведения об использовании земельного участка | — |
| 8. | Кадастровый или иной государственный учетный номер (инвентарный) здания, сооружения, объекта незавершенного строительства, расположенного на земельном участке | — |
| 9. | Сведения о земельных участках (землях общего пользования, территории общего пользования), посредством которых обеспечивается доступ | земли общего пользования |
| 10. | Иные сведения | — |

4. Пояснения к сведениям об уточняемом земельном участке с кадастровым номером 18:25:050010:767 :

1. —

1. Сведения о характерных точках границы уточняемого земельного участка с кадастровым номером 18:25:050010:768 :

КАРТА-ПЛАН ТЕРРИТОРИИ

Сведения об уточняемых земельных участках

| Система координат — | | | | | Зона № — | | |
|--|--|---|---|---|--------------------------------|--|----------------------------------|
| Обозначение характерных точек границ | Координаты, м | | | | Метод определения координат | Формулы, примененные для расчета средней квадратической погрешности определения координат характерных точек границ (M_t), с подставленными в такие формулы значениями и итоговые (вычисленные) значения M_t , м | Описание закрепления точки |
| | содержатся в Едином государственном реестре недвижимости | | определены в результате выполнения комплексных кадастровых работ | | | | |
| | X | Y | X | Y | | | |
| 1 | 2 | 3 | 4 | 5 | 6 | 7 | 8 |
| — | — | — | — | — | — | — | — |

2. Сведения о частях границ уточняемого земельного участка с кадастровым номером 18:25:050010:768 :

| Обозначение части границ | | Горизонтальное проложение (S), м | Описание прохождения части границ | Сведения о согласовании местоположения границ(согласовано/спорное) |
|--------------------------|-------|-------------------------------------|--------------------------------------|---|
| от т. | до т. | | | |
| 1 | 2 | 3 | 4 | 5 |
| — | — | — | — | — |

3. Сведения о характеристиках уточняемого земельного участка с кадастровым номером 18:25:050010:768 :

| № п/п | Наименование характеристик земельного участка | Значение характеристики |
|-------|---|---|
| 1 | 2 | 3 |
| 1. | Адрес земельного участка | — |
| 1.1. | Сведения о местоположении земельного участка (при отсутствии адреса) в структурированном в соответствии с федеральной информационной адресной системой виде | Удмуртская Республика, Ярский район, п. Яр, ул. Ф. Васильева, д. 29, кв. 5 |
| 1.2. | Дополнительные сведения о местоположении земельного участка | — |
| 2. | Площадь земельного участка \pm величина погрешности определения(вычисления) площади ($P \pm \Delta P$), м ² | — \pm 3 |
| 3. | Формула, примененная для вычисления предельной погрешности определения площади земельного участка, с подставленными значениями и итоговые (вычисленные) значения (ΔP), м ² | $\Delta P = 3,5 \cdot M_t \cdot \sqrt{P_{\text{док}}} = 3,5 \cdot 0,10 \cdot \sqrt{70} = 3$ |
| 4. | Площадь земельного участка согласно сведениям Единого государственного реестра недвижимости ($P_{\text{кад}}$), м ² | 70 |
| 5. | Оценка расхождения P и $P_{\text{кад}}$ ($P - P_{\text{кад}}$), м ² | — |
| 6. | Предельный минимальный и максимальный размеры земельного участка | — |

КАРТА-ПЛАН ТЕРРИТОРИИ

Сведения об уточняемых земельных участках

| 1 | 2 | 3 |
|------|--|---------------------------------------|
| | (Рмин и Рмакс), м ² | |
| 7. | Вид (виды) разрешенного использования | Индивидуальное жилищное строительство |
| 7.1. | Дополнительные сведения об использовании земельного участка | — |
| 8. | Кадастровый или иной государственный учетный номер (инвентарный) здания, сооружения, объекта незавершенного строительства, расположенного на земельном участке | — |
| 9. | Сведения о земельных участках (землях общего пользования, территории общего пользования), посредством которых обеспечивается доступ | земли общего пользования |
| 10. | Иные сведения | — |

4. Пояснения к сведениям об уточняемом земельном участке с кадастровым номером 18:25:050010:768 :

1. —

1. Сведения о характерных точках границы уточняемого земельного участка с кадастровым номером 18:25:050010:769 :

Система координат —

Зона № —

| Обозначение характерных точек границ | Координаты, м | | | | Метод определения координат | Формулы, примененные для расчета средней квадратической погрешности определения координат характерных точек границ (M _i), с подставленными в такие формулы значениями и итоговые (вычисленные) значения M _с , м | Описание закрепления точки |
|--------------------------------------|--|---|--|---|-----------------------------|--|----------------------------|
| | содержатся в Едином государственном реестре недвижимости | | определены в результате выполнения комплексных кадастровых работ | | | | |
| | X | Y | X | Y | | | |
| 1 | 2 | 3 | 4 | 5 | 6 | 7 | 8 |
| — | — | — | — | — | — | — | — |

2. Сведения о частях границ уточняемого земельного участка с кадастровым номером 18:25:050010:769 :

| Обозначение части границ | | Горизонтальное проложение (S), м | Описание прохождения части границ | Сведения о согласовании местоположения границ(согласовано/спорное) |
|--------------------------|-------|----------------------------------|-----------------------------------|--|
| от т. | до т. | | | |
| 1 | 2 | 3 | 4 | 5 |
| — | — | — | — | — |

3. Сведения о характеристиках уточняемого земельного участка с кадастровым номером 18:25:050010:769 :

| № п/п | Наименование характеристик земельного участка | Значение характеристики |
|-------|---|-------------------------|
| 1 | 2 | 3 |
| | | |

КАРТА-ПЛАН ТЕРРИТОРИИ

Сведения об уточняемых земельных участках

| 1 | 2 | 3 |
|------|---|--|
| 1. | Адрес земельного участка | — |
| 1.1. | Сведения о местоположении земельного участка (при отсутствии адреса) в структурированном в соответствии с федеральной информационной адресной системой виде | Удмуртская Республика, Ярский район, п. Яр, ул. Ф. Васильева, д. 29, кв. 6 |
| 1.2. | Дополнительные сведения о местоположении земельного участка | — |
| 2. | Площадь земельного участка \pm величина погрешности определения(вычисления) площади ($P \pm \Delta P$), м ² | — \pm 5 |
| 3. | Формула, примененная для вычисления предельной погрешности определения площади земельного участка, с подставленными значениями и итоговые (вычисленные) значения (ΔP), м ² | $\Delta P = 3,5 \cdot M_t \cdot \sqrt{P_{\text{ДОК}}} = 3,5 \cdot 0,10 \cdot \sqrt{174} = 5$ |
| 4. | Площадь земельного участка согласно сведениям Единого государственного реестра недвижимости ($P_{\text{кад}}$), м ² | 174 |
| 5. | Оценка расхождения P и $P_{\text{кад}}$ ($P - P_{\text{кад}}$), м ² | — |
| 6. | Предельный минимальный и максимальный размеры земельного участка ($P_{\text{мин}}$ и $P_{\text{макс}}$), м ² | — |
| 7. | Вид (виды) разрешенного использования | Личное подсобное хозяйство |
| 7.1. | Дополнительные сведения об использовании земельного участка | — |
| 8. | Кадастровый или иной государственный учетный номер (инвентарный) здания, сооружения, объекта незавершенного строительства, расположенного на земельном участке | — |
| 9. | Сведения о земельных участках (землях общего пользования, территории общего пользования), посредством которых обеспечивается доступ | земли общего пользования |
| 10. | Иные сведения | — |

4. Пояснения к сведениям об уточняемом земельном участке с кадастровым номером 18:25:050010:769 :

1. —

1. Сведения о характерных точках границы уточняемого земельного участка с кадастровым номером 18:25:050010:770 :

КАРТА-ПЛАН ТЕРРИТОРИИ

Сведения об уточняемых земельных участках

| Система координат — | | | | | Зона № — | | |
|--|--|---|---|---|--------------------------------|--|----------------------------------|
| Обозначение характерных точек границ | Координаты, м | | | | Метод определения координат | Формулы, примененные для расчета средней квадратической погрешности определения координат характерных точек границ (M_t), с подставленными в такие формулы значениями и итоговые (вычисленные) значения M_t , м | Описание закрепления точки |
| | содержатся в Едином государственном реестре недвижимости | | определены в результате выполнения комплексных кадастровых работ | | | | |
| | X | Y | X | Y | | | |
| 1 | 2 | 3 | 4 | 5 | 6 | 7 | 8 |
| — | — | — | — | — | — | — | — |

2. Сведения о частях границ уточняемого земельного участка с кадастровым номером 18:25:050010:770 :

| Обозначение части границ | | Горизонтальное проложение (S), м | Описание прохождения части границ | Сведения о согласовании местоположения границ(согласовано/спорное) |
|--------------------------|-------|-------------------------------------|--------------------------------------|---|
| от т. | до т. | | | |
| 1 | 2 | 3 | 4 | 5 |
| — | — | — | — | — |

3. Сведения о характеристиках уточняемого земельного участка с кадастровым номером 18:25:050010:770 :

| № п/п | Наименование характеристик земельного участка | Значение характеристики |
|-------|---|---|
| 1 | 2 | 3 |
| 1. | Адрес земельного участка | — |
| 1.1. | Сведения о местоположении земельного участка (при отсутствии адреса) в структурированном в соответствии с федеральной информационной адресной системой виде | Удмуртская Республика, Ярский район, п. Яр, ул. Ф. Васильева, д. 29, кв. 7 |
| 1.2. | Дополнительные сведения о местоположении земельного участка | — |
| 2. | Площадь земельного участка \pm величина погрешности определения(вычисления) площади ($P \pm \Delta P$), м ² | — \pm 2 |
| 3. | Формула, примененная для вычисления предельной погрешности определения площади земельного участка, с подставленными значениями и итоговые (вычисленные) значения (ΔP), м ² | $\Delta P = 3,5 \cdot M_t \cdot \sqrt{P_{\text{док}}} = 3,5 \cdot 0,10 \cdot \sqrt{41} = 2$ |
| 4. | Площадь земельного участка согласно сведениям Единого государственного реестра недвижимости ($P_{\text{кад}}$), м ² | 41 |
| 5. | Оценка расхождения P и $P_{\text{кад}}$ ($P - P_{\text{кад}}$), м ² | — |
| 6. | Предельный минимальный и максимальный размеры земельного участка | — |

КАРТА-ПЛАН ТЕРРИТОРИИ

Сведения об уточняемых земельных участках

| 1 | 2 | 3 |
|------|--|----------------------------|
| | (Рмин и Рмакс), м ² | |
| 7. | Вид (виды) разрешенного использования | Личное подсобное хозяйство |
| 7.1. | Дополнительные сведения об использовании земельного участка | — |
| 8. | Кадастровый или иной государственный учетный номер (инвентарный) здания, сооружения, объекта незавершенного строительства, расположенного на земельном участке | — |
| 9. | Сведения о земельных участках (землях общего пользования, территории общего пользования), посредством которых обеспечивается доступ | земли общего пользования |
| 10. | Иные сведения | — |

4. Пояснения к сведениям об уточняемом земельном участке с кадастровым номером 18:25:050010:770 :

1. —

1. Сведения о характерных точках границы уточняемого земельного участка с кадастровым номером 18:25:050010:772 :

Система координат —

Зона № —

| Обозначение характерных точек границ | Координаты, м | | | | Метод определения координат | Формулы, примененные для расчета средней квадратической погрешности определения координат характерных точек границ (M _i), с подставленными в такие формулы значениями и итоговые (вычисленные) значения M _{ср} , м | Описание закрепления точки |
|--------------------------------------|--|---|--|---|-----------------------------|---|----------------------------|
| | содержатся в Едином государственном реестре недвижимости | | определены в результате выполнения комплексных кадастровых работ | | | | |
| | X | Y | X | Y | | | |
| 1 | 2 | 3 | 4 | 5 | 6 | 7 | 8 |
| — | — | — | — | — | — | — | — |

2. Сведения о частях границ уточняемого земельного участка с кадастровым номером 18:25:050010:772 :

| Обозначение части границ | | Горизонтальное проложение (S), м | Описание прохождения части границ | Сведения о согласовании местоположения границ(согласовано/спорное) |
|--------------------------|-------|----------------------------------|-----------------------------------|--|
| от т. | до т. | | | |
| 1 | 2 | 3 | 4 | 5 |
| — | — | — | — | — |

3. Сведения о характеристиках уточняемого земельного участка с кадастровым номером 18:25:050010:772 :

| № п/п | Наименование характеристик земельного участка | Значение характеристики |
|-------|---|-------------------------|
| 1 | 2 | 3 |
| 1 | 2 | 3 |

КАРТА-ПЛАН ТЕРРИТОРИИ

Сведения об уточняемых земельных участках

| 1 | 2 | 3 |
|------|---|---|
| 1. | Адрес земельного участка | — |
| 1.1. | Сведения о местоположении земельного участка (при отсутствии адреса) в структурированном в соответствии с федеральной информационной адресной системой виде | Удмуртская Республика, Ярский район, п. Яр, ул. Ф. Васильева, д. 29, кв. 8 |
| 1.2. | Дополнительные сведения о местоположении земельного участка | — |
| 2. | Площадь земельного участка \pm величина погрешности определения(вычисления) площади ($P \pm \Delta P$), м ² | — ± 3 |
| 3. | Формула, примененная для вычисления предельной погрешности определения площади земельного участка, с подставленными значениями и итоговые (вычисленные) значения (ΔP), м ² | $\Delta P = 3,5 \cdot M_t \cdot \sqrt{P_{\text{ДОК}}} = 3,5 \cdot 0,10 \cdot \sqrt{80} = 3$ |
| 4. | Площадь земельного участка согласно сведениям Единого государственного реестра недвижимости ($P_{\text{кад}}$), м ² | 80 |
| 5. | Оценка расхождения P и $P_{\text{кад}}$ ($P - P_{\text{кад}}$), м ² | — |
| 6. | Предельный минимальный и максимальный размеры земельного участка ($P_{\text{мин}}$ и $P_{\text{макс}}$), м ² | — |
| 7. | Вид (виды) разрешенного использования | Личное подсобное хозяйство |
| 7.1. | Дополнительные сведения об использовании земельного участка | — |
| 8. | Кадастровый или иной государственный учетный номер (инвентарный) здания, сооружения, объекта незавершенного строительства, расположенного на земельном участке | — |
| 9. | Сведения о земельных участках (землях общего пользования, территории общего пользования), посредством которых обеспечивается доступ | земли общего пользования |
| 10. | Иные сведения | — |

4. Пояснения к сведениям об уточняемом земельном участке с кадастровым номером 18:25:050010:772 :

1. —

1. Сведения о характерных точках границы уточняемого земельного участка с кадастровым номером 18:25:050010:773 :

КАРТА-ПЛАН ТЕРРИТОРИИ

Сведения об уточняемых земельных участках

| Система координат — | | | | | Зона № — | | |
|--|--|---|---|---|--------------------------------|--|----------------------------------|
| Обозначение характерных точек границ | Координаты, м | | | | Метод определения координат | Формулы, примененные для расчета средней квадратической погрешности определения координат характерных точек границ (M_t), с подставленными в такие формулы значениями и итоговые (вычисленные) значения M_t , м | Описание закрепления точки |
| | содержатся в Едином государственном реестре недвижимости | | определены в результате выполнения комплексных кадастровых работ | | | | |
| | X | Y | X | Y | | | |
| 1 | 2 | 3 | 4 | 5 | 6 | 7 | 8 |
| — | — | — | — | — | — | — | — |

2. Сведения о частях границ уточняемого земельного участка с кадастровым номером 18:25:050010:773 :

| Обозначение части границ | | Горизонтальное проложение (S), м | Описание прохождения части границ | Сведения о согласовании местоположения границ(согласовано/спорное) |
|--------------------------|-------|-------------------------------------|--------------------------------------|---|
| от т. | до т. | | | |
| 1 | 2 | 3 | 4 | 5 |
| — | — | — | — | — |

3. Сведения о характеристиках уточняемого земельного участка с кадастровым номером 18:25:050010:773 :

| № п/п | Наименование характеристик земельного участка | Значение характеристики |
|-------|---|--|
| 1 | 2 | 3 |
| 1. | Адрес земельного участка | — |
| 1.1. | Сведения о местоположении земельного участка (при отсутствии адреса) в структурированном в соответствии с федеральной информационной адресной системой виде | Удмуртская Республика, Ярский район, п. Яр, ул. Ф. Васильева, д. 29, кв. 9 |
| 1.2. | Дополнительные сведения о местоположении земельного участка | — |
| 2. | Площадь земельного участка \pm величина погрешности определения(вычисления) площади ($P \pm \Delta P$), м ² | — \pm 6 |
| 3. | Формула, примененная для вычисления предельной погрешности определения площади земельного участка, с подставленными значениями и итоговые (вычисленные) значения (ΔP), м ² | $\Delta P = 3,5 \cdot M_t \cdot \sqrt{P_{\text{док}}} = 3,5 \cdot 0,10 \cdot \sqrt{303} = 6$ |
| 4. | Площадь земельного участка согласно сведениям Единого государственного реестра недвижимости ($P_{\text{кад}}$), м ² | 303 |
| 5. | Оценка расхождения P и $P_{\text{кад}}$ ($P - P_{\text{кад}}$), м ² | — |
| 6. | Предельный минимальный и максимальный размеры земельного участка | — |

КАРТА-ПЛАН ТЕРРИТОРИИ

Сведения об уточняемых земельных участках

| 1 | 2 | 3 |
|------|--|----------------------------|
| | (Рмин и Рмакс), м ² | |
| 7. | Вид (виды) разрешенного использования | Личное подсобное хозяйство |
| 7.1. | Дополнительные сведения об использовании земельного участка | — |
| 8. | Кадастровый или иной государственный учетный номер (инвентарный) здания, сооружения, объекта незавершенного строительства, расположенного на земельном участке | — |
| 9. | Сведения о земельных участках (землях общего пользования, территории общего пользования), посредством которых обеспечивается доступ | земли общего пользования |
| 10. | Иные сведения | — |

4. Пояснения к сведениям об уточняемом земельном участке с кадастровым номером 18:25:050010:773 :

1. —

1. Сведения о характерных точках границы уточняемого земельного участка с кадастровым номером 18:25:050010:774 :

Система координат —

Зона № —

| Обозначение характерных точек границ | Координаты, м | | | | Метод определения координат | Формулы, примененные для расчета средней квадратической погрешности определения координат характерных точек границ (M _i), с подставленными в такие формулы значениями и итоговые (вычисленные) значения M _{ср} , м | Описание закрепления точки |
|--------------------------------------|--|---|--|---|-----------------------------|---|----------------------------|
| | содержатся в Едином государственном реестре недвижимости | | определены в результате выполнения комплексных кадастровых работ | | | | |
| | X | Y | X | Y | | | |
| 1 | 2 | 3 | 4 | 5 | 6 | 7 | 8 |
| — | — | — | — | — | — | — | — |

2. Сведения о частях границ уточняемого земельного участка с кадастровым номером 18:25:050010:774 :

| Обозначение части границ | | Горизонтальное проложение (S), м | Описание прохождения части границ | Сведения о согласовании местоположения границ(согласовано/спорное) |
|--------------------------|-------|----------------------------------|-----------------------------------|--|
| от т. | до т. | | | |
| 1 | 2 | 3 | 4 | 5 |
| — | — | — | — | — |

3. Сведения о характеристиках уточняемого земельного участка с кадастровым номером 18:25:050010:774 :

| № п/п | Наименование характеристик земельного участка | Значение характеристики |
|-------|---|-------------------------|
| 1 | 2 | 3 |
| 1 | 2 | 3 |

КАРТА-ПЛАН ТЕРРИТОРИИ

Сведения об уточняемых земельных участках

| 1 | 2 | 3 |
|------|---|---|
| 1. | Адрес земельного участка | — |
| 1.1. | Сведения о местоположении земельного участка (при отсутствии адреса) в структурированном в соответствии с федеральной информационной адресной системой виде | Удмуртская Республика, Ярский район, п. Яр, ул. Ф. Васильева, дом 29, квартира 10 |
| 1.2. | Дополнительные сведения о местоположении земельного участка | — |
| 2. | Площадь земельного участка \pm величина погрешности определения(вычисления) площади ($P \pm \Delta P$), м ² | — ± 3 |
| 3. | Формула, примененная для вычисления предельной погрешности определения площади земельного участка, с подставленными значениями и итоговые (вычисленные) значения (ΔP), м ² | $\Delta P = 3,5 \cdot M_t \cdot \sqrt{P_{\text{ДОК}}} = 3,5 \cdot 0,10 \cdot \sqrt{68} = 3$ |
| 4. | Площадь земельного участка согласно сведениям Единого государственного реестра недвижимости ($P_{\text{кад}}$), м ² | 68 |
| 5. | Оценка расхождения P и $P_{\text{кад}}$ ($P - P_{\text{кад}}$), м ² | — |
| 6. | Предельный минимальный и максимальный размеры земельного участка ($P_{\text{мин}}$ и $P_{\text{макс}}$), м ² | — |
| 7. | Вид (виды) разрешенного использования | Личное подсобное хозяйство |
| 7.1. | Дополнительные сведения об использовании земельного участка | — |
| 8. | Кадастровый или иной государственный учетный номер (инвентарный) здания, сооружения, объекта незавершенного строительства, расположенного на земельном участке | — |
| 9. | Сведения о земельных участках (землях общего пользования, территории общего пользования), посредством которых обеспечивается доступ | земли общего пользования |
| 10. | Иные сведения | — |

4. Пояснения к сведениям об уточняемом земельном участке с кадастровым номером 18:25:050010:774 :

1. —

1. Сведения о характерных точках границы уточняемого земельного участка с кадастровым номером 18:25:050010:775 :

КАРТА-ПЛАН ТЕРРИТОРИИ

Сведения об уточняемых земельных участках

| Система координат — | | | | | Зона № — | | |
|--|--|---|---|---|--------------------------------|--|----------------------------------|
| Обозначение характерных точек границ | Координаты, м | | | | Метод определения координат | Формулы, примененные для расчета средней квадратической погрешности определения координат характерных точек границ (M_t), с подставленными в такие формулы значениями и итоговые (вычисленные) значения M_t , м | Описание закрепления точки |
| | содержатся в Едином государственном реестре недвижимости | | определены в результате выполнения комплексных кадастровых работ | | | | |
| | X | Y | X | Y | | | |
| 1 | 2 | 3 | 4 | 5 | 6 | 7 | 8 |
| — | — | — | — | — | — | — | — |

2. Сведения о частях границ уточняемого земельного участка с кадастровым номером 18:25:050010:775 :

| Обозначение части границ | | Горизонтальное проложение (S), м | Описание прохождения части границ | Сведения о согласовании местоположения границ(согласовано/спорное) |
|--------------------------|-------|-------------------------------------|--------------------------------------|---|
| от т. | до т. | | | |
| 1 | 2 | 3 | 4 | 5 |
| — | — | — | — | — |

3. Сведения о характеристиках уточняемого земельного участка с кадастровым номером 18:25:050010:775 :

| № п/п | Наименование характеристик земельного участка | Значение характеристики |
|-------|---|---|
| 1 | 2 | 3 |
| 1. | Адрес земельного участка | — |
| 1.1. | Сведения о местоположении земельного участка (при отсутствии адреса) в структурированном в соответствии с федеральной информационной адресной системой виде | Удмуртская Республика, Ярский район, п. Яр, ул. Ф. Васильева, дом 29, квартира 11 |
| 1.2. | Дополнительные сведения о местоположении земельного участка | — |
| 2. | Площадь земельного участка \pm величина погрешности определения(вычисления) площади ($P \pm \Delta P$), м ² | — \pm 3 |
| 3. | Формула, примененная для вычисления предельной погрешности определения площади земельного участка, с подставленными значениями и итоговые (вычисленные) значения (ΔP), м ² | $\Delta P = 3,5 \cdot M_t \cdot \sqrt{P_{\text{док}}} = 3,5 \cdot 0,10 \cdot \sqrt{98} = 3$ |
| 4. | Площадь земельного участка согласно сведениям Единого государственного реестра недвижимости ($P_{\text{кад}}$), м ² | 98 |
| 5. | Оценка расхождения P и $P_{\text{кад}}$ ($P - P_{\text{кад}}$), м ² | — |
| 6. | Предельный минимальный и максимальный размеры земельного участка | — |

КАРТА-ПЛАН ТЕРРИТОРИИ

Сведения об уточняемых земельных участках

| 1 | 2 | 3 |
|------|--|----------------------------|
| | (Рмин и Рмакс), м ² | |
| 7. | Вид (виды) разрешенного использования | Личное подсобное хозяйство |
| 7.1. | Дополнительные сведения об использовании земельного участка | — |
| 8. | Кадастровый или иной государственный учетный номер (инвентарный) здания, сооружения, объекта незавершенного строительства, расположенного на земельном участке | — |
| 9. | Сведения о земельных участках (землях общего пользования, территории общего пользования), посредством которых обеспечивается доступ | земли общего пользования |
| 10. | Иные сведения | — |

4. Пояснения к сведениям об уточняемом земельном участке с кадастровым номером 18:25:050010:775 :

1. —

1. Сведения о характерных точках границы уточняемого земельного участка с кадастровым номером 18:25:050010:776 :

Система координат —

Зона № —

| Обозначение характерных точек границ | Координаты, м | | | | Метод определения координат | Формулы, примененные для расчета средней квадратической погрешности определения координат характерных точек границ (M _i), с подставленными в такие формулы значениями и итоговые (вычисленные) значения M _{ср} , м | Описание закрепления точки |
|--------------------------------------|--|---|--|---|-----------------------------|---|----------------------------|
| | содержатся в Едином государственном реестре недвижимости | | определены в результате выполнения комплексных кадастровых работ | | | | |
| | X | Y | X | Y | | | |
| 1 | 2 | 3 | 4 | 5 | 6 | 7 | 8 |
| — | — | — | — | — | — | — | — |

2. Сведения о частях границ уточняемого земельного участка с кадастровым номером 18:25:050010:776 :

| Обозначение части границ | | Горизонтальное проложение (S), м | Описание прохождения части границ | Сведения о согласовании местоположения границ(согласовано/спорное) |
|--------------------------|-------|----------------------------------|-----------------------------------|--|
| от т. | до т. | | | |
| 1 | 2 | 3 | 4 | 5 |
| — | — | — | — | — |

3. Сведения о характеристиках уточняемого земельного участка с кадастровым номером 18:25:050010:776 :

| № п/п | Наименование характеристик земельного участка | Значение характеристики |
|-------|---|-------------------------|
| 1 | 2 | 3 |
| | | |

КАРТА-ПЛАН ТЕРРИТОРИИ

Сведения об уточняемых земельных участках

| 1 | 2 | 3 |
|------|---|---|
| 1. | Адрес земельного участка | — |
| 1.1. | Сведения о местоположении земельного участка (при отсутствии адреса) в структурированном в соответствии с федеральной информационной адресной системой виде | Удмуртская Республика, Ярский район, п. Яр, ул. Ф. Васильева, дом 29-12 |
| 1.2. | Дополнительные сведения о местоположении земельного участка | — |
| 2. | Площадь земельного участка \pm величина погрешности определения (вычисления) площади ($P \pm \Delta P$), м ² | — \pm 3 |
| 3. | Формула, примененная для вычисления предельной погрешности определения площади земельного участка, с подставленными значениями и итоговые (вычисленные) значения (ΔP), м ² | $\Delta P = 3,5 \cdot M_t \cdot \sqrt{P_{\text{док}}} = 3,5 \cdot 0,10 \cdot \sqrt{84} = 3$ |
| 4. | Площадь земельного участка согласно сведениям Единого государственного реестра недвижимости ($P_{\text{кад}}$), м ² | 84 |
| 5. | Оценка расхождения P и $P_{\text{кад}}$ ($P - P_{\text{кад}}$), м ² | — |
| 6. | Предельный минимальный и максимальный размеры земельного участка ($P_{\text{мин}}$ и $P_{\text{макс}}$), м ² | — |
| 7. | Вид (виды) разрешенного использования | Личное подсобное хозяйство |
| 7.1. | Дополнительные сведения об использовании земельного участка | — |
| 8. | Кадастровый или иной государственный учетный номер (инвентарный) здания, сооружения, объекта незавершенного строительства, расположенного на земельном участке | — |
| 9. | Сведения о земельных участках (землях общего пользования, территории общего пользования), посредством которых обеспечивается доступ | земли общего пользования |
| 10. | Иные сведения | — |

4. Пояснения к сведениям об уточняемом земельном участке с кадастровым номером 18:25:050010:776 :

1. —

1. Сведения о характерных точках границы уточняемого земельного участка с кадастровым номером 18:25:050010:777 :

КАРТА-ПЛАН ТЕРРИТОРИИ

Сведения об уточняемых земельных участках

| Система координат — | | | | | Зона № — | | |
|--|--|---|---|---|--------------------------------|--|----------------------------------|
| Обозначение характерных точек границ | Координаты, м | | | | Метод определения координат | Формулы, примененные для расчета средней квадратической погрешности определения координат характерных точек границ (M_t), с подставленными в такие формулы значениями и итоговые (вычисленные) значения M_t , м | Описание закрепления точки |
| | содержатся в Едином государственном реестре недвижимости | | определены в результате выполнения комплексных кадастровых работ | | | | |
| | X | Y | X | Y | | | |
| 1 | 2 | 3 | 4 | 5 | 6 | 7 | 8 |
| — | — | — | — | — | — | — | — |

2. Сведения о частях границ уточняемого земельного участка с кадастровым номером 18:25:050010:777 :

| Обозначение части границ | | Горизонтальное положение (S), м | Описание прохождения части границ | Сведения о согласовании местоположения границ(согласовано/спорное) |
|--------------------------|-------|------------------------------------|--------------------------------------|---|
| от т. | до т. | | | |
| 1 | 2 | 3 | 4 | 5 |
| — | — | — | — | — |

3. Сведения о характеристиках уточняемого земельного участка с кадастровым номером 18:25:050010:777 :

| № п/п | Наименование характеристик земельного участка | Значение характеристики |
|-------|---|--|
| 1 | 2 | 3 |
| 1. | Адрес земельного участка | — |
| 1.1. | Сведения о местоположении земельного участка (при отсутствии адреса) в структурированном в соответствии с федеральной информационной адресной системой виде | Удмуртская Республика, Ярский район, п. Яр, ул. Ф. Васильева, дом 29, квартира 13 |
| 1.2. | Дополнительные сведения о местоположении земельного участка | — |
| 2. | Площадь земельного участка ± величина погрешности определения(вычисления) площади ($P \pm \Delta P$), м ² | —±5 |
| 3. | Формула, примененная для вычисления предельной погрешности определения площади земельного участка, с подставленными значениями и итоговые (вычисленные) значения (ΔP), м ² | $\Delta P = 3,5 \cdot M_t \cdot \sqrt{P_{\text{док}}} = 3,5 \cdot 0,10 \cdot \sqrt{242} = 5$ |
| 4. | Площадь земельного участка согласно сведениям Единого государственного реестра недвижимости ($P_{\text{кад}}$), м ² | 242 |
| 5. | Оценка расхождения P и $P_{\text{кад}}$ ($P - P_{\text{кад}}$), м ² | — |
| 6. | Предельный минимальный и максимальный размеры земельного участка | — |

КАРТА-ПЛАН ТЕРРИТОРИИ

Сведения об уточняемых земельных участках

| 1 | 2 | 3 |
|------|--|----------------------------|
| | (Рмин и Рмакс), м ² | |
| 7. | Вид (виды) разрешенного использования | Личное подсобное хозяйство |
| 7.1. | Дополнительные сведения об использовании земельного участка | — |
| 8. | Кадастровый или иной государственный учетный номер (инвентарный) здания, сооружения, объекта незавершенного строительства, расположенного на земельном участке | — |
| 9. | Сведения о земельных участках (землях общего пользования, территории общего пользования), посредством которых обеспечивается доступ | земли общего пользования |
| 10. | Иные сведения | — |

4. Пояснения к сведениям об уточняемом земельном участке с кадастровым номером 18:25:050010:777 :

1. —

1. Сведения о характерных точках границы уточняемого земельного участка с кадастровым номером 18:25:050010:778 :

Система координат —

Зона № —

| Обозначение характерных точек границ | Координаты, м | | | | Метод определения координат | Формулы, примененные для расчета средней квадратической погрешности определения координат характерных точек границ (M _i), с подставленными в такие формулы значениями и итоговые (вычисленные) значения M _{ср} , м | Описание закрепления точки |
|--------------------------------------|--|---|--|---|-----------------------------|---|----------------------------|
| | содержатся в Едином государственном реестре недвижимости | | определены в результате выполнения комплексных кадастровых работ | | | | |
| | X | Y | X | Y | | | |
| 1 | 2 | 3 | 4 | 5 | 6 | 7 | 8 |
| — | — | — | — | — | — | — | — |

2. Сведения о частях границ уточняемого земельного участка с кадастровым номером 18:25:050010:778 :

| Обозначение части границ | | Горизонтальное проложение (S), м | Описание прохождения части границ | Сведения о согласовании местоположения границ(согласовано/спорное) |
|--------------------------|-------|----------------------------------|-----------------------------------|--|
| от т. | до т. | | | |
| 1 | 2 | 3 | 4 | 5 |
| — | — | — | — | — |

3. Сведения о характеристиках уточняемого земельного участка с кадастровым номером 18:25:050010:778 :

| № п/п | Наименование характеристик земельного участка | Значение характеристики |
|-------|---|-------------------------|
| 1 | 2 | 3 |
| | | |

КАРТА-ПЛАН ТЕРРИТОРИИ

Сведения об уточняемых земельных участках

| 1 | 2 | 3 |
|------|---|--|
| 1. | Адрес земельного участка | — |
| 1.1. | Сведения о местоположении земельного участка (при отсутствии адреса) в структурированном в соответствии с федеральной информационной адресной системой виде | Удмуртская Республика, Ярский район, п. Яр, ул. Ф. Васильева, дом 29, кв. 14 |
| 1.2. | Дополнительные сведения о местоположении земельного участка | — |
| 2. | Площадь земельного участка \pm величина погрешности определения(вычисления) площади ($P \pm \Delta P$), м ² | — \pm 5 |
| 3. | Формула, примененная для вычисления предельной погрешности определения площади земельного участка, с подставленными значениями и итоговые (вычисленные) значения (ΔP), м ² | $\Delta P = 3,5 \cdot M_t \cdot \sqrt{P_{\text{ДОК}}} = 3,5 \cdot 0,10 \cdot \sqrt{188} = 5$ |
| 4. | Площадь земельного участка согласно сведениям Единого государственного реестра недвижимости ($P_{\text{кад}}$), м ² | 188 |
| 5. | Оценка расхождения P и $P_{\text{кад}}$ ($P - P_{\text{кад}}$), м ² | — |
| 6. | Предельный минимальный и максимальный размеры земельного участка ($P_{\text{мин}}$ и $P_{\text{макс}}$), м ² | — |
| 7. | Вид (виды) разрешенного использования | Личное подсобное хозяйство |
| 7.1. | Дополнительные сведения об использовании земельного участка | — |
| 8. | Кадастровый или иной государственный учетный номер (инвентарный) здания, сооружения, объекта незавершенного строительства, расположенного на земельном участке | — |
| 9. | Сведения о земельных участках (землях общего пользования, территории общего пользования), посредством которых обеспечивается доступ | земли общего пользования |
| 10. | Иные сведения | — |

4. Пояснения к сведениям об уточняемом земельном участке с кадастровым номером 18:25:050010:778 :

1. —

1. Сведения о характерных точках границы уточняемого земельного участка с кадастровым номером 18:25:050010:779 :

КАРТА-ПЛАН ТЕРРИТОРИИ

Сведения об уточняемых земельных участках

| Система координат — | | | | | Зона № — | | |
|--|--|---|---|---|--------------------------------|--|----------------------------------|
| Обозначение характерных точек границ | Координаты, м | | | | Метод определения координат | Формулы, примененные для расчета средней квадратической погрешности определения координат характерных точек границ (M_t), с подставленными в такие формулы значениями и итоговые (вычисленные) значения M_t , м | Описание закрепления точки |
| | содержатся в Едином государственном реестре недвижимости | | определены в результате выполнения комплексных кадастровых работ | | | | |
| | X | Y | X | Y | | | |
| 1 | 2 | 3 | 4 | 5 | 6 | 7 | 8 |
| — | — | — | — | — | — | — | — |

2. Сведения о частях границ уточняемого земельного участка с кадастровым номером 18:25:050010:779 :

| Обозначение части границ | | Горизонтальное проложение (S), м | Описание прохождения части границ | Сведения о согласовании местоположения границ(согласовано/спорное) |
|--------------------------|-------|-------------------------------------|--------------------------------------|---|
| от т. | до т. | | | |
| 1 | 2 | 3 | 4 | 5 |
| — | — | — | — | — |

3. Сведения о характеристиках уточняемого земельного участка с кадастровым номером 18:25:050010:779 :

| № п/п | Наименование характеристик земельного участка | Значение характеристики |
|-------|---|--|
| 1 | 2 | 3 |
| 1. | Адрес земельного участка | — |
| 1.1. | Сведения о местоположении земельного участка (при отсутствии адреса) в структурированном в соответствии с федеральной информационной адресной системой виде | Удмуртская Республика, Ярский район, п. Яр, ул. Ф.Васильева, дом 29, квартира 15 |
| 1.2. | Дополнительные сведения о местоположении земельного участка | — |
| 2. | Площадь земельного участка \pm величина погрешности определения(вычисления) площади ($P \pm \Delta P$), м ² | — \pm 4 |
| 3. | Формула, примененная для вычисления предельной погрешности определения площади земельного участка, с подставленными значениями и итоговые (вычисленные) значения (ΔP), м ² | $\Delta P = 3,5 \cdot M_t \cdot \sqrt{P_{\text{док}}} = 3,5 \cdot 0,10 \cdot \sqrt{117} = 4$ |
| 4. | Площадь земельного участка согласно сведениям Единого государственного реестра недвижимости ($P_{\text{кад}}$), м ² | 117 |
| 5. | Оценка расхождения P и $P_{\text{кад}}$ ($P - P_{\text{кад}}$), м ² | — |
| 6. | Предельный минимальный и максимальный размеры земельного участка | — |

КАРТА-ПЛАН ТЕРРИТОРИИ

Сведения об уточняемых земельных участках

| 1 | 2 | 3 |
|------|--|----------------------------|
| | (Рмин и Рмакс), м ² | |
| 7. | Вид (виды) разрешенного использования | Личное подсобное хозяйство |
| 7.1. | Дополнительные сведения об использовании земельного участка | — |
| 8. | Кадастровый или иной государственный учетный номер (инвентарный) здания, сооружения, объекта незавершенного строительства, расположенного на земельном участке | — |
| 9. | Сведения о земельных участках (землях общего пользования, территории общего пользования), посредством которых обеспечивается доступ | земли общего пользования |
| 10. | Иные сведения | — |

4. Пояснения к сведениям об уточняемом земельном участке с кадастровым номером 18:25:050010:779 :

1. —

1. Сведения о характерных точках границы уточняемого земельного участка с кадастровым номером 18:25:050010:780 :

Система координат —

Зона № —

| Обозначение характерных точек границ | Координаты, м | | | | Метод определения координат | Формулы, примененные для расчета средней квадратической погрешности определения координат характерных точек границ (M _i), с подставленными в такие формулы значениями и итоговые (вычисленные) значения M _с , м | Описание закрепления точки |
|--------------------------------------|--|---|--|---|-----------------------------|--|----------------------------|
| | содержатся в Едином государственном реестре недвижимости | | определены в результате выполнения комплексных кадастровых работ | | | | |
| | X | Y | X | Y | | | |
| 1 | 2 | 3 | 4 | 5 | 6 | 7 | 8 |
| — | — | — | — | — | — | — | — |

2. Сведения о частях границ уточняемого земельного участка с кадастровым номером 18:25:050010:780 :

| Обозначение части границ | | Горизонтальное проложение (S), м | Описание прохождения части границ | Сведения о согласовании местоположения границ(согласовано/спорное) |
|--------------------------|-------|----------------------------------|-----------------------------------|--|
| от т. | до т. | | | |
| 1 | 2 | 3 | 4 | 5 |
| — | — | — | — | — |

3. Сведения о характеристиках уточняемого земельного участка с кадастровым номером 18:25:050010:780 :

| № п/п | Наименование характеристик земельного участка | Значение характеристики |
|-------|---|-------------------------|
| 1 | 2 | 3 |
| 1 | 2 | 3 |

КАРТА-ПЛАН ТЕРРИТОРИИ

Сведения об уточняемых земельных участках

| 1 | 2 | 3 |
|------|---|--|
| 1. | Адрес земельного участка | — |
| 1.1. | Сведения о местоположении земельного участка (при отсутствии адреса) в структурированном в соответствии с федеральной информационной адресной системой виде | Удмуртская Республика, Ярский район, п. Яр, ул. Ф. Васильева, дом 29, квартира 16 |
| 1.2. | Дополнительные сведения о местоположении земельного участка | — |
| 2. | Площадь земельного участка \pm величина погрешности определения(вычисления) площади ($P \pm \Delta P$), м ² | — ± 5 |
| 3. | Формула, примененная для вычисления предельной погрешности определения площади земельного участка, с подставленными значениями и итоговые (вычисленные) значения (ΔP), м ² | $\Delta P = 3,5 \cdot M_t \cdot \sqrt{P_{\text{ДОК}}} = 3,5 \cdot 0,10 \cdot \sqrt{189} = 5$ |
| 4. | Площадь земельного участка согласно сведениям Единого государственного реестра недвижимости ($P_{\text{кад}}$), м ² | 189 |
| 5. | Оценка расхождения P и $P_{\text{кад}}$ ($P - P_{\text{кад}}$), м ² | — |
| 6. | Предельный минимальный и максимальный размеры земельного участка ($P_{\text{мин}}$ и $P_{\text{макс}}$), м ² | — |
| 7. | Вид (виды) разрешенного использования | Личное подсобное хозяйство |
| 7.1. | Дополнительные сведения об использовании земельного участка | — |
| 8. | Кадастровый или иной государственный учетный номер (инвентарный) здания, сооружения, объекта незавершенного строительства, расположенного на земельном участке | — |
| 9. | Сведения о земельных участках (землях общего пользования, территории общего пользования), посредством которых обеспечивается доступ | земли общего пользования |
| 10. | Иные сведения | — |

4. Пояснения к сведениям об уточняемом земельном участке с кадастровым номером 18:25:050010:780 :

1. —

1. Сведения о характерных точках границы уточняемого земельного участка с кадастровым номером 18:25:050010:786 :

КАРТА-ПЛАН ТЕРРИТОРИИ

Сведения об уточняемых земельных участках

| Система координат — | | | | | Зона № — | | |
|--|--|---|---|---|--------------------------------|--|----------------------------------|
| Обозначение характерных точек границ | Координаты, м | | | | Метод определения координат | Формулы, примененные для расчета средней квадратической погрешности определения координат характерных точек границ (M_t), с подставленными в такие формулы значениями и итоговые (вычисленные) значения M_t , м | Описание закрепления точки |
| | содержатся в Едином государственном реестре недвижимости | | определены в результате выполнения комплексных кадастровых работ | | | | |
| | X | Y | X | Y | | | |
| 1 | 2 | 3 | 4 | 5 | 6 | 7 | 8 |
| — | — | — | — | — | — | — | — |

2. Сведения о частях границ уточняемого земельного участка с кадастровым номером 18:25:050010:786 :

| Обозначение части границ | | Горизонтальное положение (S), м | Описание прохождения части границ | Сведения о согласовании местоположения границ(согласовано/спорное) |
|--------------------------|-------|------------------------------------|--------------------------------------|---|
| от т. | до т. | | | |
| 1 | 2 | 3 | 4 | 5 |
| — | — | — | — | — |

3. Сведения о характеристиках уточняемого земельного участка с кадастровым номером 18:25:050010:786 :

| № п/п | Наименование характеристик земельного участка | Значение характеристики |
|-------|---|--|
| 1 | 2 | 3 |
| 1. | Адрес земельного участка | — |
| 1.1. | Сведения о местоположении земельного участка (при отсутствии адреса) в структурированном в соответствии с федеральной информационной адресной системой виде | Удмуртская Республика, Ярский район, п. Яр, ул. Ф. Васильева |
| 1.2. | Дополнительные сведения о местоположении земельного участка | — |
| 2. | Площадь земельного участка ± величина погрешности определения(вычисления) площади ($P \pm \Delta P$), м ² | —±34 |
| 3. | Формула, примененная для вычисления предельной погрешности определения площади земельного участка, с подставленными значениями и итоговые (вычисленные) значения (ΔP), м ² | $\Delta P = 3,5 \cdot M_t \cdot \sqrt{P_{\text{док}}} = 3,5 \cdot 0,10 \cdot \sqrt{9171} = 34$ |
| 4. | Площадь земельного участка согласно сведениям Единого государственного реестра недвижимости ($P_{\text{кад}}$), м ² | 9171 |
| 5. | Оценка расхождения P и $P_{\text{кад}}$ ($P - P_{\text{кад}}$), м ² | — |
| 6. | Предельный минимальный и максимальный размеры земельного участка | — |

КАРТА-ПЛАН ТЕРРИТОРИИ

Сведения об уточняемых земельных участках

| 1 | 2 | 3 |
|------|--|------------------------------|
| | (Рмин и Рмакс), м ² | |
| 7. | Вид (виды) разрешенного использования | для размещения водоконплекса |
| 7.1. | Дополнительные сведения об использовании земельного участка | — |
| 8. | Кадастровый или иной государственный учетный номер (инвентарный) здания, сооружения, объекта незавершенного строительства, расположенного на земельном участке | — |
| 9. | Сведения о земельных участках (землях общего пользования, территории общего пользования), посредством которых обеспечивается доступ | земли общего пользования |
| 10. | Иные сведения | — |

4. Пояснения к сведениям об уточняемом земельном участке с кадастровым номером 18:25:050010:786 :

1. —

1. Сведения о характерных точках границы уточняемого земельного участка с кадастровым номером 18:25:050010:787 :

Система координат —

Зона № —

| Обозначение характерных точек границ | Координаты, м | | | | Метод определения координат | Формулы, примененные для расчета средней квадратической погрешности определения координат характерных точек границ (M _i), с подставленными в такие формулы значениями и итоговые (вычисленные) значения M _с , м | Описание закрепления точки |
|--------------------------------------|--|---|--|---|-----------------------------|--|----------------------------|
| | содержатся в Едином государственном реестре недвижимости | | определены в результате выполнения комплексных кадастровых работ | | | | |
| | X | Y | X | Y | | | |
| 1 | 2 | 3 | 4 | 5 | 6 | 7 | 8 |
| — | — | — | — | — | — | — | — |

2. Сведения о частях границ уточняемого земельного участка с кадастровым номером 18:25:050010:787 :

| Обозначение части границ | | Горизонтальное проложение (S), м | Описание прохождения части границ | Сведения о согласовании местоположения границ(согласовано/спорное) |
|--------------------------|-------|----------------------------------|-----------------------------------|--|
| от т. | до т. | | | |
| 1 | 2 | 3 | 4 | 5 |
| — | — | — | — | — |

3. Сведения о характеристиках уточняемого земельного участка с кадастровым номером 18:25:050010:787 :

| № п/п | Наименование характеристик земельного участка | Значение характеристики |
|-------|---|-------------------------|
| 1 | 2 | 3 |
| | | |

КАРТА-ПЛАН ТЕРРИТОРИИ

Сведения об уточняемых земельных участках

| 1 | 2 | 3 |
|------|---|--|
| 1. | Адрес земельного участка | — |
| 1.1. | Сведения о местоположении земельного участка (при отсутствии адреса) в структурированном в соответствии с федеральной информационной адресной системой виде | Удмуртская Республика, Ярский, п. Яр, ул. Флора Васильева |
| 1.2. | Дополнительные сведения о местоположении земельного участка | — |
| 2. | Площадь земельного участка \pm величина погрешности определения(вычисления) площади ($P \pm \Delta P$), м ² | — \pm 15 |
| 3. | Формула, примененная для вычисления предельной погрешности определения площади земельного участка, с подставленными значениями и итоговые (вычисленные) значения (ΔP), м ² | $\Delta P = 3,5 \cdot M_t \cdot \sqrt{P_{\text{док}}} = 3,5 \cdot 0,10 \cdot \sqrt{1733} = 15$ |
| 4. | Площадь земельного участка согласно сведениям Единого государственного реестра недвижимости ($P_{\text{кад}}$), м ² | 1733 |
| 5. | Оценка расхождения P и $P_{\text{кад}}$ ($P - P_{\text{кад}}$), м ² | — |
| 6. | Предельный минимальный и максимальный размеры земельного участка ($P_{\text{мин}}$ и $P_{\text{макс}}$), м ² | — |
| 7. | Вид (виды) разрешенного использования | для размещения водоконплекса |
| 7.1. | Дополнительные сведения об использовании земельного участка | — |
| 8. | Кадастровый или иной государственный учетный номер (инвентарный) здания, сооружения, объекта незавершенного строительства, расположенного на земельном участке | — |
| 9. | Сведения о земельных участках (землях общего пользования, территории общего пользования), посредством которых обеспечивается доступ | земли общего пользования |
| 10. | Иные сведения | — |

4. Пояснения к сведениям об уточняемом земельном участке с кадастровым номером 18:25:050010:787 :

1. —

1. Сведения о характерных точках границы уточняемого земельного участка с кадастровым номером 18:25:050010:788 :

КАРТА-ПЛАН ТЕРРИТОРИИ

Сведения об уточняемых земельных участках

Система координат —

Зона № —

| Обозначение характерных точек границ | Координаты, м | | | | Метод определения координат | Формулы, примененные для расчета средней квадратической погрешности определения координат характерных точек границ (M_t), с подставленными в такие формулы значениями и итоговые (вычисленные) значения M_t , м | Описание закрепления точки |
|--|--|---|---|---|--------------------------------|--|----------------------------------|
| | содержатся в Едином государственном реестре недвижимости | | определены в результате выполнения комплексных кадастровых работ | | | | |
| | X | Y | X | Y | | | |
| 1 | 2 | 3 | 4 | 5 | 6 | 7 | 8 |
| — | — | — | — | — | — | — | — |

2. Сведения о частях границ уточняемого земельного участка с кадастровым номером 18:25:050010:788 :

| Обозначение части границ | | Горизонтальное положение (S), м | Описание прохождения части границ | Сведения о согласовании местоположения границ(согласовано/спорное) |
|--------------------------|-------|------------------------------------|--------------------------------------|---|
| от т. | до т. | | | |
| 1 | 2 | 3 | 4 | 5 |
| — | — | — | — | — |

3. Сведения о характеристиках уточняемого земельного участка с кадастровым номером 18:25:050010:788 :

| № п/п | Наименование характеристик земельного участка | Значение характеристики |
|-------|---|--|
| 1 | 2 | 3 |
| 1. | Адрес земельного участка | — |
| 1.1. | Сведения о местоположении земельного участка (при отсутствии адреса) в структурированном в соответствии с федеральной информационной адресной системой виде | Адрес ориентира: Удмуртская Респ.; Ярский район; п. Яр; ул. Ф. Васильева |
| 1.2. | Дополнительные сведения о местоположении земельного участка | — |
| 2. | Площадь земельного участка ± величина погрешности определения(вычисления) площади ($P \pm \Delta P$), м ² | —±14 |
| 3. | Формула, примененная для вычисления предельной погрешности определения площади земельного участка, с подставленными значениями и итоговые (вычисленные) значения (ΔP), м ² | $\Delta P = 3,5 \cdot M_t \cdot \sqrt{P_{\text{док}}} = 3,5 \cdot 0,10 \cdot \sqrt{1710} = 14$ |
| 4. | Площадь земельного участка согласно сведениям Единого государственного реестра недвижимости ($P_{\text{кад}}$), м ² | 1710 |
| 5. | Оценка расхождения P и $P_{\text{кад}}$ ($P - P_{\text{кад}}$), м ² | — |
| 6. | Предельный минимальный и максимальный размеры земельного участка | — |

КАРТА-ПЛАН ТЕРРИТОРИИ

Сведения об уточняемых земельных участках

| 1 | 2 | 3 |
|------|--|------------------------------|
| | (Рмин и Рмакс), м ² | |
| 7. | Вид (виды) разрешенного использования | для размещения водоконплекса |
| 7.1. | Дополнительные сведения об использовании земельного участка | — |
| 8. | Кадастровый или иной государственный учетный номер (инвентарный) здания, сооружения, объекта незавершенного строительства, расположенного на земельном участке | — |
| 9. | Сведения о земельных участках (землях общего пользования, территории общего пользования), посредством которых обеспечивается доступ | земли общего пользования |
| 10. | Иные сведения | — |

4. Пояснения к сведениям об уточняемом земельном участке с кадастровым номером 18:25:050010:788 :

1. —

1. Сведения о характерных точках границы уточняемого земельного участка с кадастровым номером 18:25:050010:790 :

Система координат —

Зона № —

| Обозначение характерных точек границ | Координаты, м | | | | Метод определения координат | Формулы, примененные для расчета средней квадратической погрешности определения координат характерных точек границ (M _i), с подставленными в такие формулы значениями и итоговые (вычисленные) значения M _с , м | Описание закрепления точки |
|--------------------------------------|--|---|--|---|-----------------------------|--|----------------------------|
| | содержатся в Едином государственном реестре недвижимости | | определены в результате выполнения комплексных кадастровых работ | | | | |
| | X | Y | X | Y | | | |
| 1 | 2 | 3 | 4 | 5 | 6 | 7 | 8 |
| — | — | — | — | — | — | — | — |

2. Сведения о частях границ уточняемого земельного участка с кадастровым номером 18:25:050010:790 :

| Обозначение части границ | | Горизонтальное проложение (S), м | Описание прохождения части границ | Сведения о согласовании местоположения границ(согласовано/спорное) |
|--------------------------|-------|----------------------------------|-----------------------------------|--|
| от т. | до т. | | | |
| 1 | 2 | 3 | 4 | 5 |
| — | — | — | — | — |

3. Сведения о характеристиках уточняемого земельного участка с кадастровым номером 18:25:050010:790 :

| № п/п | Наименование характеристик земельного участка | Значение характеристики |
|-------|---|-------------------------|
| 1 | 2 | 3 |
| 1 | 2 | 3 |

КАРТА-ПЛАН ТЕРРИТОРИИ

Сведения об уточняемых земельных участках

| 1 | 2 | 3 |
|------|---|---|
| 1. | Адрес земельного участка | — |
| 1.1. | Сведения о местоположении земельного участка (при отсутствии адреса) в структурированном в соответствии с федеральной информационной адресной системой виде | Адрес ориентира: Удмуртская Респ. р. Ярский п. Яр ул. Ф.Васильева |
| 1.2. | Дополнительные сведения о местоположении земельного участка | — |
| 2. | Площадь земельного участка \pm величина погрешности определения(вычисления) площади ($P \pm \Delta P$), м ² | — \pm 2 |
| 3. | Формула, примененная для вычисления предельной погрешности определения площади земельного участка, с подставленными значениями и итоговые (вычисленные) значения (ΔP), м ² | $\Delta P = 3,5 \cdot M_t \cdot \sqrt{P_{\text{ДОК}}} = 3,5 \cdot 0,10 \cdot \sqrt{27} = 2$ |
| 4. | Площадь земельного участка согласно сведениям Единого государственного реестра недвижимости ($P_{\text{кад}}$), м ² | 27 |
| 5. | Оценка расхождения P и $P_{\text{кад}}$ ($P - P_{\text{кад}}$), м ² | — |
| 6. | Предельный минимальный и максимальный размеры земельного участка ($P_{\text{мин}}$ и $P_{\text{макс}}$), м ² | — |
| 7. | Вид (виды) разрешенного использования | строительство гаража |
| 7.1. | Дополнительные сведения об использовании земельного участка | — |
| 8. | Кадастровый или иной государственный учетный номер (инвентарный) здания, сооружения, объекта незавершенного строительства, расположенного на земельном участке | — |
| 9. | Сведения о земельных участках (землях общего пользования, территории общего пользования), посредством которых обеспечивается доступ | земли общего пользования |
| 10. | Иные сведения | — |

4. Пояснения к сведениям об уточняемом земельном участке с кадастровым номером 18:25:050010:790 :

1. —

1. Сведения о характерных точках границы уточняемого земельного участка с кадастровым номером 18:25:050010:791 :

КАРТА-ПЛАН ТЕРРИТОРИИ

Сведения об уточняемых земельных участках

| Система координат — | | | | | Зона № — | | |
|--|--|---|---|---|--------------------------------|--|----------------------------------|
| Обозначение характерных точек границ | Координаты, м | | | | Метод определения координат | Формулы, примененные для расчета средней квадратической погрешности определения координат характерных точек границ (M_t), с подставленными в такие формулы значениями и итоговые (вычисленные) значения M_t , м | Описание закрепления точки |
| | содержатся в Едином государственном реестре недвижимости | | определены в результате выполнения комплексных кадастровых работ | | | | |
| | X | Y | X | Y | | | |
| 1 | 2 | 3 | 4 | 5 | 6 | 7 | 8 |
| — | — | — | — | — | — | — | — |

2. Сведения о частях границ уточняемого земельного участка с кадастровым номером 18:25:050010:791 :

| Обозначение части границ | | Горизонтальное проложение (S), м | Описание прохождения части границ | Сведения о согласовании местоположения границ(согласовано/спорное) |
|--------------------------|-------|-------------------------------------|--------------------------------------|---|
| от т. | до т. | | | |
| 1 | 2 | 3 | 4 | 5 |
| — | — | — | — | — |

3. Сведения о характеристиках уточняемого земельного участка с кадастровым номером 18:25:050010:791 :

| № п/п | Наименование характеристик земельного участка | Значение характеристики |
|-------|--|---|
| 1 | 2 | 3 |
| 1. | Адрес земельного участка | — |
| 1.1. | Сведения о местоположении земельного участка (при отсутствии адреса) в структурированном в соответствии с федеральной информационной адресной системой виде | Адрес ориентира: Удмуртская Респ. р. Ярский п. Яр ул. Ф.Васильева |
| 1.2. | Дополнительные сведения о местоположении земельного участка | — |
| 2. | Площадь земельного участка \pm величина погрешности определения(вычисления) площади ($P \pm \Delta P$), m^2 | — \pm 2 |
| 3. | Формула, примененная для вычисления предельной погрешности определения площади земельного участка, с подставленными значениями и итоговые (вычисленные) значения (ΔP), m^2 | $\Delta P = 3,5 \cdot M_t \cdot \sqrt{P_{\text{док}}} = 3,5 \cdot 0,10 \cdot \sqrt{27} = 2$ |
| 4. | Площадь земельного участка согласно сведениям Единого государственного реестра недвижимости ($P_{\text{кад}}$), m^2 | 27 |
| 5. | Оценка расхождения P и $P_{\text{кад}}$ ($P - P_{\text{кад}}$), m^2 | — |
| 6. | Предельный минимальный и максимальный размеры земельного участка | — |

КАРТА-ПЛАН ТЕРРИТОРИИ

Сведения об уточняемых земельных участках

| 1 | 2 | 3 |
|------|--|--------------------------|
| | (Рмин и Рмакс), м ² | |
| 7. | Вид (виды) разрешенного использования | строительство гаража |
| 7.1. | Дополнительные сведения об использовании земельного участка | — |
| 8. | Кадастровый или иной государственный учетный номер (инвентарный) здания, сооружения, объекта незавершенного строительства, расположенного на земельном участке | — |
| 9. | Сведения о земельных участках (землях общего пользования, территории общего пользования), посредством которых обеспечивается доступ | земли общего пользования |
| 10. | Иные сведения | — |

4. Пояснения к сведениям об уточняемом земельном участке с кадастровым номером 18:25:050010:791 :

1. —

1. Сведения о характерных точках границы уточняемого земельного участка с кадастровым номером 18:25:050010:792 :

Система координат —

Зона № —

| Обозначение характерных точек границ | Координаты, м | | | | Метод определения координат | Формулы, примененные для расчета средней квадратической погрешности определения координат характерных точек границ (M _i), с подставленными в такие формулы значениями и итоговые (вычисленные) значения M _с , м | Описание закрепления точки |
|--------------------------------------|--|---|--|---|-----------------------------|--|----------------------------|
| | содержатся в Едином государственном реестре недвижимости | | определены в результате выполнения комплексных кадастровых работ | | | | |
| | X | Y | X | Y | | | |
| 1 | 2 | 3 | 4 | 5 | 6 | 7 | 8 |
| — | — | — | — | — | — | — | — |

2. Сведения о частях границ уточняемого земельного участка с кадастровым номером 18:25:050010:792 :

| Обозначение части границ | | Горизонтальное проложение (S), м | Описание прохождения части границ | Сведения о согласовании местоположения границ(согласовано/спорное) |
|--------------------------|-------|----------------------------------|-----------------------------------|--|
| от т. | до т. | | | |
| 1 | 2 | 3 | 4 | 5 |
| — | — | — | — | — |

3. Сведения о характеристиках уточняемого земельного участка с кадастровым номером 18:25:050010:792 :

| № п/п | Наименование характеристик земельного участка | Значение характеристики |
|-------|---|-------------------------|
| 1 | 2 | 3 |
| | | |

КАРТА-ПЛАН ТЕРРИТОРИИ

Сведения об уточняемых земельных участках

| 1 | 2 | 3 |
|------|---|---|
| 1. | Адрес земельного участка | — |
| 1.1. | Сведения о местоположении земельного участка (при отсутствии адреса) в структурированном в соответствии с федеральной информационной адресной системой виде | Адрес ориентира: Удмуртская Респ. р. Ярский п. Яр ул. Ф.Васильева |
| 1.2. | Дополнительные сведения о местоположении земельного участка | — |
| 2. | Площадь земельного участка \pm величина погрешности определения(вычисления) площади ($P \pm \Delta P$), м ² | — ± 2 |
| 3. | Формула, примененная для вычисления предельной погрешности определения площади земельного участка, с подставленными значениями и итоговые (вычисленные) значения (ΔP), м ² | $\Delta P = 3,5 \cdot M_t \cdot \sqrt{P_{\text{ДОК}}} = 3,5 \cdot 0,10 \cdot \sqrt{27} = 2$ |
| 4. | Площадь земельного участка согласно сведениям Единого государственного реестра недвижимости ($P_{\text{кад}}$), м ² | 27 |
| 5. | Оценка расхождения P и $P_{\text{кад}}$ ($P - P_{\text{кад}}$), м ² | — |
| 6. | Предельный минимальный и максимальный размеры земельного участка ($P_{\text{мин}}$ и $P_{\text{макс}}$), м ² | — |
| 7. | Вид (виды) разрешенного использования | строительство гаража |
| 7.1. | Дополнительные сведения об использовании земельного участка | — |
| 8. | Кадастровый или иной государственный учетный номер (инвентарный) здания, сооружения, объекта незавершенного строительства, расположенного на земельном участке | — |
| 9. | Сведения о земельных участках (землях общего пользования, территории общего пользования), посредством которых обеспечивается доступ | земли общего пользования |
| 10. | Иные сведения | — |

4. Пояснения к сведениям об уточняемом земельном участке с кадастровым номером 18:25:050010:792 :

1. —

1. Сведения о характерных точках границы уточняемого земельного участка с кадастровым номером 18:25:050010:794 :

КАРТА-ПЛАН ТЕРРИТОРИИ

Сведения об уточняемых земельных участках

| Система координат — | | | | | Зона № — | | |
|--|--|---|---|---|--------------------------------|--|----------------------------------|
| Обозначение характерных точек границ | Координаты, м | | | | Метод определения координат | Формулы, примененные для расчета средней квадратической погрешности определения координат характерных точек границ (M_t), с подставленными в такие формулы значениями и итоговые (вычисленные) значения M_t , м | Описание закрепления точки |
| | содержатся в Едином государственном реестре недвижимости | | определены в результате выполнения комплексных кадастровых работ | | | | |
| | X | Y | X | Y | | | |
| 1 | 2 | 3 | 4 | 5 | 6 | 7 | 8 |
| — | — | — | — | — | — | — | — |

2. Сведения о частях границ уточняемого земельного участка с кадастровым номером 18:25:050010:794 :

| Обозначение части границ | | Горизонтальное положение (S), м | Описание прохождения части границ | Сведения о согласовании местоположения границ(согласовано/спорное) |
|--------------------------|-------|------------------------------------|--------------------------------------|---|
| от т. | до т. | | | |
| 1 | 2 | 3 | 4 | 5 |
| — | — | — | — | — |

3. Сведения о характеристиках уточняемого земельного участка с кадастровым номером 18:25:050010:794 :

| № п/п | Наименование характеристик земельного участка | Значение характеристики |
|-------|---|---|
| 1 | 2 | 3 |
| 1. | Адрес земельного участка | — |
| 1.1. | Сведения о местоположении земельного участка (при отсутствии адреса) в структурированном в соответствии с федеральной информационной адресной системой виде | Удмуртская Республика, Ярский район, п. Яр, ул. Ф.Васильева |
| 1.2. | Дополнительные сведения о местоположении земельного участка | — |
| 2. | Площадь земельного участка \pm величина погрешности определения(вычисления) площади ($P \pm \Delta P$), м ² | — \pm 2 |
| 3. | Формула, примененная для вычисления предельной погрешности определения площади земельного участка, с подставленными значениями и итоговые (вычисленные) значения (ΔP), м ² | $\Delta P = 3,5 \cdot M_t \cdot \sqrt{P_{\text{док}}} = 3,5 \cdot 0,10 \cdot \sqrt{24} = 2$ |
| 4. | Площадь земельного участка согласно сведениям Единого государственного реестра недвижимости ($P_{\text{кад}}$), м ² | 24 |
| 5. | Оценка расхождения P и $P_{\text{кад}}$ ($P - P_{\text{кад}}$), м ² | — |
| 6. | Предельный минимальный и максимальный размеры земельного участка | — |

КАРТА-ПЛАН ТЕРРИТОРИИ

Сведения об уточняемых земельных участках

| 1 | 2 | 3 |
|------|--|--------------------------|
| | (Рмин и Рмакс), м ² | |
| 7. | Вид (виды) разрешенного использования | строительство гаража |
| 7.1. | Дополнительные сведения об использовании земельного участка | — |
| 8. | Кадастровый или иной государственный учетный номер (инвентарный) здания, сооружения, объекта незавершенного строительства, расположенного на земельном участке | — |
| 9. | Сведения о земельных участках (землях общего пользования, территории общего пользования), посредством которых обеспечивается доступ | земли общего пользования |
| 10. | Иные сведения | — |

4. Пояснения к сведениям об уточняемом земельном участке с кадастровым номером 18:25:050010:794 :

1. —

1. Сведения о характерных точках границы уточняемого земельного участка с кадастровым номером 18:25:050010:796 :

Система координат —

Зона № —

| Обозначение характерных точек границ | Координаты, м | | | | Метод определения координат | Формулы, примененные для расчета средней квадратической погрешности определения координат характерных точек границ (M _i), с подставленными в такие формулы значениями и итоговые (вычисленные) значения M _{ср} , м | Описание закрепления точки |
|--------------------------------------|--|---|--|---|-----------------------------|---|----------------------------|
| | содержатся в Едином государственном реестре недвижимости | | определены в результате выполнения комплексных кадастровых работ | | | | |
| | X | Y | X | Y | | | |
| 1 | 2 | 3 | 4 | 5 | 6 | 7 | 8 |
| — | — | — | — | — | — | — | — |

2. Сведения о частях границ уточняемого земельного участка с кадастровым номером 18:25:050010:796 :

| Обозначение части границ | | Горизонтальное проложение (S), м | Описание прохождения части границ | Сведения о согласовании местоположения границ(согласовано/спорное) |
|--------------------------|-------|----------------------------------|-----------------------------------|--|
| от т. | до т. | | | |
| 1 | 2 | 3 | 4 | 5 |
| — | — | — | — | — |

3. Сведения о характеристиках уточняемого земельного участка с кадастровым номером 18:25:050010:796 :

| № п/п | Наименование характеристик земельного участка | Значение характеристики |
|-------|---|-------------------------|
| 1 | 2 | 3 |
| | | |

КАРТА-ПЛАН ТЕРРИТОРИИ

Сведения об уточняемых земельных участках

| 1 | 2 | 3 |
|------|---|---|
| 1. | Адрес земельного участка | — |
| 1.1. | Сведения о местоположении земельного участка (при отсутствии адреса) в структурированном в соответствии с федеральной информационной адресной системой виде | Удмуртская Республика, Ярский район, п. Яр, ул. Флора Васильева, гараж №35-3а |
| 1.2. | Дополнительные сведения о местоположении земельного участка | — |
| 2. | Площадь земельного участка \pm величина погрешности определения(вычисления) площади ($P \pm \Delta P$), м ² | — ± 2 |
| 3. | Формула, примененная для вычисления предельной погрешности определения площади земельного участка, с подставленными значениями и итоговые (вычисленные) значения (ΔP), м ² | $\Delta P = 3,5 \cdot M_t \cdot \sqrt{P_{\text{док}}} = 3,5 \cdot 0,10 \cdot \sqrt{24} = 2$ |
| 4. | Площадь земельного участка согласно сведениям Единого государственного реестра недвижимости ($P_{\text{кад}}$), м ² | 24 |
| 5. | Оценка расхождения P и $P_{\text{кад}}$ ($P - P_{\text{кад}}$), м ² | — |
| 6. | Предельный минимальный и максимальный размеры земельного участка ($P_{\text{мин}}$ и $P_{\text{макс}}$), м ² | — |
| 7. | Вид (виды) разрешенного использования | Для строительства |
| 7.1. | Дополнительные сведения об использовании земельного участка | — |
| 8. | Кадастровый или иной государственный учетный номер (инвентарный) здания, сооружения, объекта незавершенного строительства, расположенного на земельном участке | — |
| 9. | Сведения о земельных участках (землях общего пользования, территории общего пользования), посредством которых обеспечивается доступ | земли общего пользования |
| 10. | Иные сведения | — |

4. Пояснения к сведениям об уточняемом земельном участке с кадастровым номером 18:25:050010:796 :

1. —

1. Сведения о характерных точках границы уточняемого земельного участка с кадастровым номером 18:25:050010:798 :

КАРТА-ПЛАН ТЕРРИТОРИИ

Сведения об уточняемых земельных участках

| Система координат — | | | | | Зона № — | | |
|--|--|---|---|---|--------------------------------|--|----------------------------------|
| Обозначение характерных точек границ | Координаты, м | | | | Метод определения координат | Формулы, примененные для расчета средней квадратической погрешности определения координат характерных точек границ (M_t), с подставленными в такие формулы значениями и итоговые (вычисленные) значения M_t , м | Описание закрепления точки |
| | содержатся в Едином государственном реестре недвижимости | | определены в результате выполнения комплексных кадастровых работ | | | | |
| | X | Y | X | Y | | | |
| 1 | 2 | 3 | 4 | 5 | 6 | 7 | 8 |
| — | — | — | — | — | — | — | — |

2. Сведения о частях границ уточняемого земельного участка с кадастровым номером 18:25:050010:798 :

| Обозначение части границ | | Горизонтальное проложение (S), м | Описание прохождения части границ | Сведения о согласовании местоположения границ(согласовано/спорное) |
|--------------------------|-------|-------------------------------------|--------------------------------------|---|
| от т. | до т. | | | |
| 1 | 2 | 3 | 4 | 5 |
| — | — | — | — | — |

3. Сведения о характеристиках уточняемого земельного участка с кадастровым номером 18:25:050010:798 :

| № п/п | Наименование характеристик земельного участка | Значение характеристики |
|-------|---|---|
| 1 | 2 | 3 |
| 1. | Адрес земельного участка | — |
| 1.1. | Сведения о местоположении земельного участка (при отсутствии адреса) в структурированном в соответствии с федеральной информационной адресной системой виде | Удмуртская Республика, Ярский район, п. Яр, ул. Ф. Васильева, 35-9а |
| 1.2. | Дополнительные сведения о местоположении земельного участка | — |
| 2. | Площадь земельного участка \pm величина погрешности определения(вычисления) площади ($P \pm \Delta P$), м ² | — \pm 2 |
| 3. | Формула, примененная для вычисления предельной погрешности определения площади земельного участка, с подставленными значениями и итоговые (вычисленные) значения (ΔP), м ² | $\Delta P = 3,5 \cdot M_t \cdot \sqrt{P_{\text{док}}} = 3,5 \cdot 0,10 \cdot \sqrt{30} = 2$ |
| 4. | Площадь земельного участка согласно сведениям Единого государственного реестра недвижимости ($P_{\text{кад}}$), м ² | 30 |
| 5. | Оценка расхождения P и $P_{\text{кад}}$ ($P - P_{\text{кад}}$), м ² | — |
| 6. | Предельный минимальный и максимальный размеры земельного участка | — |

КАРТА-ПЛАН ТЕРРИТОРИИ

Сведения об уточняемых земельных участках

| 1 | 2 | 3 |
|------|--|--------------------------|
| | (Рмин и Рмакс), м ² | |
| 7. | Вид (виды) разрешенного использования | строительство гаража |
| 7.1. | Дополнительные сведения об использовании земельного участка | — |
| 8. | Кадастровый или иной государственный учетный номер (инвентарный) здания, сооружения, объекта незавершенного строительства, расположенного на земельном участке | — |
| 9. | Сведения о земельных участках (землях общего пользования, территории общего пользования), посредством которых обеспечивается доступ | земли общего пользования |
| 10. | Иные сведения | — |

4. Пояснения к сведениям об уточняемом земельном участке с кадастровым номером 18:25:050010:798 :

1. —

1. Сведения о характерных точках границы уточняемого земельного участка с кадастровым номером 18:25:050010:799 :

Система координат —

Зона № —

| Обозначение характерных точек границ | Координаты, м | | | | Метод определения координат | Формулы, примененные для расчета средней квадратической погрешности определения координат характерных точек границ (M _i), с подставленными в такие формулы значениями и итоговые (вычисленные) значения M _{ср} , м | Описание закрепления точки |
|--------------------------------------|--|---|--|---|-----------------------------|---|----------------------------|
| | содержатся в Едином государственном реестре недвижимости | | определены в результате выполнения комплексных кадастровых работ | | | | |
| | X | Y | X | Y | | | |
| 1 | 2 | 3 | 4 | 5 | 6 | 7 | 8 |
| — | — | — | — | — | — | — | — |

2. Сведения о частях границ уточняемого земельного участка с кадастровым номером 18:25:050010:799 :

| Обозначение части границ | | Горизонтальное проложение (S), м | Описание прохождения части границ | Сведения о согласовании местоположения границ(согласовано/спорное) |
|--------------------------|-------|----------------------------------|-----------------------------------|--|
| от т. | до т. | | | |
| 1 | 2 | 3 | 4 | 5 |
| — | — | — | — | — |

3. Сведения о характеристиках уточняемого земельного участка с кадастровым номером 18:25:050010:799 :

| № п/п | Наименование характеристик земельного участка | Значение характеристики |
|-------|---|-------------------------|
| 1 | 2 | 3 |
| | | |

КАРТА-ПЛАН ТЕРРИТОРИИ

Сведения об уточняемых земельных участках

| 1 | 2 | 3 |
|------|---|---|
| 1. | Адрес земельного участка | — |
| 1.1. | Сведения о местоположении земельного участка (при отсутствии адреса) в структурированном в соответствии с федеральной информационной адресной системой виде | Адрес ориентира: Удмуртская Респ. р. Ярский п. Яр ул. Ф.Васильева |
| 1.2. | Дополнительные сведения о местоположении земельного участка | — |
| 2. | Площадь земельного участка \pm величина погрешности определения(вычисления) площади ($P \pm \Delta P$), м ² | — \pm 2 |
| 3. | Формула, примененная для вычисления предельной погрешности определения площади земельного участка, с подставленными значениями и итоговые (вычисленные) значения (ΔP), м ² | $\Delta P = 3,5 \cdot M_t \cdot \sqrt{P_{\text{ДОК}}} = 3,5 \cdot 0,10 \cdot \sqrt{30} = 2$ |
| 4. | Площадь земельного участка согласно сведениям Единого государственного реестра недвижимости ($P_{\text{кад}}$), м ² | 30 |
| 5. | Оценка расхождения P и $P_{\text{кад}}$ ($P - P_{\text{кад}}$), м ² | — |
| 6. | Предельный минимальный и максимальный размеры земельного участка ($P_{\text{мин}}$ и $P_{\text{макс}}$), м ² | — |
| 7. | Вид (виды) разрешенного использования | строительство гаража |
| 7.1. | Дополнительные сведения об использовании земельного участка | — |
| 8. | Кадастровый или иной государственный учетный номер (инвентарный) здания, сооружения, объекта незавершенного строительства, расположенного на земельном участке | — |
| 9. | Сведения о земельных участках (землях общего пользования, территории общего пользования), посредством которых обеспечивается доступ | земли общего пользования |
| 10. | Иные сведения | — |

4. Пояснения к сведениям об уточняемом земельном участке с кадастровым номером 18:25:050010:799 :

1. —

1. Сведения о характерных точках границы уточняемого земельного участка с кадастровым номером 18:25:050010:800 :

КАРТА-ПЛАН ТЕРРИТОРИИ

Сведения об уточняемых земельных участках

| Система координат — | | | | | Зона № — | | |
|--|--|---|---|---|--------------------------------|--|----------------------------------|
| Обозначение характерных точек границ | Координаты, м | | | | Метод определения координат | Формулы, примененные для расчета средней квадратической погрешности определения координат характерных точек границ (M_t), с подставленными в такие формулы значениями и итоговые (вычисленные) значения M_t , м | Описание закрепления точки |
| | содержатся в Едином государственном реестре недвижимости | | определены в результате выполнения комплексных кадастровых работ | | | | |
| | X | Y | X | Y | | | |
| 1 | 2 | 3 | 4 | 5 | 6 | 7 | 8 |
| — | — | — | — | — | — | — | — |

2. Сведения о частях границ уточняемого земельного участка с кадастровым номером 18:25:050010:800 :

| Обозначение части границ | | Горизонтальное проложение (S), м | Описание прохождения части границ | Сведения о согласовании местоположения границ(согласовано/спорное) |
|--------------------------|-------|-------------------------------------|--------------------------------------|---|
| от т. | до т. | | | |
| 1 | 2 | 3 | 4 | 5 |
| — | — | — | — | — |

3. Сведения о характеристиках уточняемого земельного участка с кадастровым номером 18:25:050010:800 :

| № п/п | Наименование характеристик земельного участка | Значение характеристики |
|-------|---|---|
| 1 | 2 | 3 |
| 1. | Адрес земельного участка | — |
| 1.1. | Сведения о местоположении земельного участка (при отсутствии адреса) в структурированном в соответствии с федеральной информационной адресной системой виде | Удмуртская Республика, Ярский район, п. Яр, ул. Флора Васильева, 35-3 |
| 1.2. | Дополнительные сведения о местоположении земельного участка | — |
| 2. | Площадь земельного участка \pm величина погрешности определения(вычисления) площади ($P \pm \Delta P$), м ² | — \pm 2 |
| 3. | Формула, примененная для вычисления предельной погрешности определения площади земельного участка, с подставленными значениями и итоговые (вычисленные) значения (ΔP), м ² | $\Delta P = 3,5 \cdot M_t \cdot \sqrt{P_{\text{док}}} = 3,5 \cdot 0,10 \cdot \sqrt{30} = 2$ |
| 4. | Площадь земельного участка согласно сведениям Единого государственного реестра недвижимости ($P_{\text{кад}}$), м ² | 30 |
| 5. | Оценка расхождения P и $P_{\text{кад}}$ ($P - P_{\text{кад}}$), м ² | — |
| 6. | Предельный минимальный и максимальный размеры земельного участка | — |

КАРТА-ПЛАН ТЕРРИТОРИИ

Сведения об уточняемых земельных участках

| 1 | 2 | 3 |
|------|--|--------------------------|
| | (Рмин и Рмакс), м ² | |
| 7. | Вид (виды) разрешенного использования | строительство гаража |
| 7.1. | Дополнительные сведения об использовании земельного участка | — |
| 8. | Кадастровый или иной государственный учетный номер (инвентарный) здания, сооружения, объекта незавершенного строительства, расположенного на земельном участке | — |
| 9. | Сведения о земельных участках (землях общего пользования, территории общего пользования), посредством которых обеспечивается доступ | земли общего пользования |
| 10. | Иные сведения | — |

4. Пояснения к сведениям об уточняемом земельном участке с кадастровым номером 18:25:050010:800 :

1. —

1. Сведения о характерных точках границы уточняемого земельного участка с кадастровым номером 18:25:050010:801 :

Система координат —

Зона № —

| Обозначение характерных точек границ | Координаты, м | | | | Метод определения координат | Формулы, примененные для расчета средней квадратической погрешности определения координат характерных точек границ (M _i), с подставленными в такие формулы значениями и итоговые (вычисленные) значения M _{ср} , м | Описание закрепления точки |
|--------------------------------------|--|---|--|---|-----------------------------|---|----------------------------|
| | содержатся в Едином государственном реестре недвижимости | | определены в результате выполнения комплексных кадастровых работ | | | | |
| | X | Y | X | Y | | | |
| 1 | 2 | 3 | 4 | 5 | 6 | 7 | 8 |
| — | — | — | — | — | — | — | — |

2. Сведения о частях границ уточняемого земельного участка с кадастровым номером 18:25:050010:801 :

| Обозначение части границ | | Горизонтальное проложение (S), м | Описание прохождения части границ | Сведения о согласовании местоположения границ(согласовано/спорное) |
|--------------------------|-------|----------------------------------|-----------------------------------|--|
| от т. | до т. | | | |
| 1 | 2 | 3 | 4 | 5 |
| — | — | — | — | — |

3. Сведения о характеристиках уточняемого земельного участка с кадастровым номером 18:25:050010:801 :

| № п/п | Наименование характеристик земельного участка | Значение характеристики |
|-------|---|-------------------------|
| 1 | 2 | 3 |
| | | |

КАРТА-ПЛАН ТЕРРИТОРИИ

Сведения об уточняемых земельных участках

| 1 | 2 | 3 |
|------|---|---|
| 1. | Адрес земельного участка | — |
| 1.1. | Сведения о местоположении земельного участка (при отсутствии адреса) в структурированном в соответствии с федеральной информационной адресной системой виде | Адрес ориентира: Удмуртская Респ. р. Ярский п. Яр ул. Ф.Васильева |
| 1.2. | Дополнительные сведения о местоположении земельного участка | — |
| 2. | Площадь земельного участка \pm величина погрешности определения(вычисления) площади ($P \pm \Delta P$), м ² | — \pm 2 |
| 3. | Формула, примененная для вычисления предельной погрешности определения площади земельного участка, с подставленными значениями и итоговые (вычисленные) значения (ΔP), м ² | $\Delta P = 3,5 \cdot M_t \cdot \sqrt{P_{\text{док}}} = 3,5 \cdot 0,10 \cdot \sqrt{30} = 2$ |
| 4. | Площадь земельного участка согласно сведениям Единого государственного реестра недвижимости ($P_{\text{кад}}$), м ² | 30 |
| 5. | Оценка расхождения P и $P_{\text{кад}}$ ($P - P_{\text{кад}}$), м ² | — |
| 6. | Предельный минимальный и максимальный размеры земельного участка ($P_{\text{мин}}$ и $P_{\text{макс}}$), м ² | — |
| 7. | Вид (виды) разрешенного использования | строительство гаража |
| 7.1. | Дополнительные сведения об использовании земельного участка | — |
| 8. | Кадастровый или иной государственный учетный номер (инвентарный) здания, сооружения, объекта незавершенного строительства, расположенного на земельном участке | — |
| 9. | Сведения о земельных участках (землях общего пользования, территории общего пользования), посредством которых обеспечивается доступ | земли общего пользования |
| 10. | Иные сведения | — |

4. Пояснения к сведениям об уточняемом земельном участке с кадастровым номером 18:25:050010:801 :

1. —

1. Сведения о характерных точках границы уточняемого земельного участка с кадастровым номером 18:25:050010:802 :

КАРТА-ПЛАН ТЕРРИТОРИИ

Сведения об уточняемых земельных участках

| Система координат — | | | | | Зона № — | | |
|--|--|---|---|---|--------------------------------|--|----------------------------------|
| Обозначение характерных точек границ | Координаты, м | | | | Метод определения координат | Формулы, примененные для расчета средней квадратической погрешности определения координат характерных точек границ (M_t), с подставленными в такие формулы значениями и итоговые (вычисленные) значения M_t , м | Описание закрепления точки |
| | содержатся в Едином государственном реестре недвижимости | | определены в результате выполнения комплексных кадастровых работ | | | | |
| | X | Y | X | Y | | | |
| 1 | 2 | 3 | 4 | 5 | 6 | 7 | 8 |
| — | — | — | — | — | — | — | — |

2. Сведения о частях границ уточняемого земельного участка с кадастровым номером 18:25:050010:802 :

| Обозначение части границ | | Горизонтальное проложение (S), м | Описание прохождения части границ | Сведения о согласовании местоположения границ(согласовано/спорное) |
|--------------------------|-------|-------------------------------------|--------------------------------------|---|
| от т. | до т. | | | |
| 1 | 2 | 3 | 4 | 5 |
| — | — | — | — | — |

3. Сведения о характеристиках уточняемого земельного участка с кадастровым номером 18:25:050010:802 :

| № п/п | Наименование характеристик земельного участка | Значение характеристики |
|-------|---|---|
| 1 | 2 | 3 |
| 1. | Адрес земельного участка | — |
| 1.1. | Сведения о местоположении земельного участка (при отсутствии адреса) в структурированном в соответствии с федеральной информационной адресной системой виде | Адрес ориентира: Удмуртская Респ. р. Ярский п. Яр ул. Ф.Васильева |
| 1.2. | Дополнительные сведения о местоположении земельного участка | — |
| 2. | Площадь земельного участка ± величина погрешности определения(вычисления) площади ($P \pm \Delta P$), м ² | —±2 |
| 3. | Формула, примененная для вычисления предельной погрешности определения площади земельного участка, с подставленными значениями и итоговые (вычисленные) значения (ΔP), м ² | $\Delta P = 3,5 \cdot M_t \cdot \sqrt{P_{\text{док}}} = 3,5 \cdot 0,10 \cdot \sqrt{30} = 2$ |
| 4. | Площадь земельного участка согласно сведениям Единого государственного реестра недвижимости ($P_{\text{кад}}$), м ² | 30 |
| 5. | Оценка расхождения P и $P_{\text{кад}}$ ($P - P_{\text{кад}}$), м ² | — |
| 6. | Предельный минимальный и максимальный размеры земельного участка | — |

КАРТА-ПЛАН ТЕРРИТОРИИ

Сведения об уточняемых земельных участках

| 1 | 2 | 3 |
|------|--|--------------------------|
| | (Рмин и Рмакс), м ² | |
| 7. | Вид (виды) разрешенного использования | строительство гаража |
| 7.1. | Дополнительные сведения об использовании земельного участка | — |
| 8. | Кадастровый или иной государственный учетный номер (инвентарный) здания, сооружения, объекта незавершенного строительства, расположенного на земельном участке | — |
| 9. | Сведения о земельных участках (землях общего пользования, территории общего пользования), посредством которых обеспечивается доступ | земли общего пользования |
| 10. | Иные сведения | — |

4. Пояснения к сведениям об уточняемом земельном участке с кадастровым номером 18:25:050010:802 :

1. —

1. Сведения о характерных точках границы уточняемого земельного участка с кадастровым номером 18:25:050010:803 :

Система координат —

Зона № —

| Обозначение характерных точек границ | Координаты, м | | | | Метод определения координат | Формулы, примененные для расчета средней квадратической погрешности определения координат характерных точек границ (M _i), с подставленными в такие формулы значениями и итоговые (вычисленные) значения M _с , м | Описание закрепления точки |
|--------------------------------------|--|---|--|---|-----------------------------|--|----------------------------|
| | содержатся в Едином государственном реестре недвижимости | | определены в результате выполнения комплексных кадастровых работ | | | | |
| | X | Y | X | Y | | | |
| 1 | 2 | 3 | 4 | 5 | 6 | 7 | 8 |
| — | — | — | — | — | — | — | — |

2. Сведения о частях границ уточняемого земельного участка с кадастровым номером 18:25:050010:803 :

| Обозначение части границ | | Горизонтальное проложение (S), м | Описание прохождения части границ | Сведения о согласовании местоположения границ(согласовано/спорное) |
|--------------------------|-------|----------------------------------|-----------------------------------|--|
| от т. | до т. | | | |
| 1 | 2 | 3 | 4 | 5 |
| — | — | — | — | — |

3. Сведения о характеристиках уточняемого земельного участка с кадастровым номером 18:25:050010:803 :

| № п/п | Наименование характеристик земельного участка | Значение характеристики |
|-------|---|-------------------------|
| 1 | 2 | 3 |
| 1 | 2 | 3 |

КАРТА-ПЛАН ТЕРРИТОРИИ

Сведения об уточняемых земельных участках

| 1 | 2 | 3 |
|------|---|---|
| 1. | Адрес земельного участка | — |
| 1.1. | Сведения о местоположении земельного участка (при отсутствии адреса) в структурированном в соответствии с федеральной информационной адресной системой виде | Удмуртская Республика, Ярский район, муниципальное образование "Ярское", поселок Яр, улица Флора Васильева, 35/24 |
| 1.2. | Дополнительные сведения о местоположении земельного участка | — |
| 2. | Площадь земельного участка \pm величина погрешности определения(вычисления) площади ($P \pm \Delta P$), м ² | — \pm 2 |
| 3. | Формула, примененная для вычисления предельной погрешности определения площади земельного участка, с подставленными значениями и итоговые (вычисленные) значения (ΔP), м ² | $\Delta P = 3,5 \cdot M_t \cdot \sqrt{P_{\text{док}}} = 3,5 \cdot 0,10 \cdot \sqrt{30} = 2$ |
| 4. | Площадь земельного участка согласно сведениям Единого государственного реестра недвижимости ($P_{\text{кад}}$), м ² | 30 |
| 5. | Оценка расхождения P и $P_{\text{кад}}$ ($P - P_{\text{кад}}$), м ² | — |
| 6. | Предельный минимальный и максимальный размеры земельного участка ($P_{\text{мин}}$ и $P_{\text{макс}}$), м ² | — |
| 7. | Вид (виды) разрешенного использования | строительство гаража |
| 7.1. | Дополнительные сведения об использовании земельного участка | — |
| 8. | Кадастровый или иной государственный учетный номер (инвентарный) здания, сооружения, объекта незавершенного строительства, расположенного на земельном участке | — |
| 9. | Сведения о земельных участках (землях общего пользования, территории общего пользования), посредством которых обеспечивается доступ | земли общего пользования |
| 10. | Иные сведения | — |

4. Пояснения к сведениям об уточняемом земельном участке с кадастровым номером 18:25:050010:803 :

1. —

1. Сведения о характерных точках границы уточняемого земельного участка с кадастровым номером 18:25:050010:804 :

КАРТА-ПЛАН ТЕРРИТОРИИ

Сведения об уточняемых земельных участках

| Система координат — | | | | | Зона № — | | |
|--|--|---|---|---|--------------------------------|--|----------------------------------|
| Обозначение характерных точек границ | Координаты, м | | | | Метод определения координат | Формулы, примененные для расчета средней квадратической погрешности определения координат характерных точек границ (M_t), с подставленными в такие формулы значениями и итоговые (вычисленные) значения M_t , м | Описание закрепления точки |
| | содержатся в Едином государственном реестре недвижимости | | определены в результате выполнения комплексных кадастровых работ | | | | |
| | X | Y | X | Y | | | |
| 1 | 2 | 3 | 4 | 5 | 6 | 7 | 8 |
| — | — | — | — | — | — | — | — |

2. Сведения о частях границ уточняемого земельного участка с кадастровым номером 18:25:050010:804 :

| Обозначение части границ | | Горизонтальное положение (S), м | Описание прохождения части границ | Сведения о согласовании местоположения границ(согласовано/спорное) |
|--------------------------|-------|------------------------------------|--------------------------------------|---|
| от т. | до т. | | | |
| 1 | 2 | 3 | 4 | 5 |
| — | — | — | — | — |

3. Сведения о характеристиках уточняемого земельного участка с кадастровым номером 18:25:050010:804 :

| № п/п | Наименование характеристик земельного участка | Значение характеристики |
|-------|---|---|
| 1 | 2 | 3 |
| 1. | Адрес земельного участка | — |
| 1.1. | Сведения о местоположении земельного участка (при отсутствии адреса) в структурированном в соответствии с федеральной информационной адресной системой виде | Адрес ориентира: Удмуртская Респ. р. Ярский п. Яр ул. Ф.Васильева |
| 1.2. | Дополнительные сведения о местоположении земельного участка | — |
| 2. | Площадь земельного участка ± величина погрешности определения(вычисления) площади ($P \pm \Delta P$), м ² | —±2 |
| 3. | Формула, примененная для вычисления предельной погрешности определения площади земельного участка, с подставленными значениями и итоговые (вычисленные) значения (ΔP), м ² | $\Delta P = 3,5 \cdot M_t \cdot \sqrt{P_{\text{док}}} = 3,5 \cdot 0,10 \cdot \sqrt{30} = 2$ |
| 4. | Площадь земельного участка согласно сведениям Единого государственного реестра недвижимости ($P_{\text{кад}}$), м ² | 30 |
| 5. | Оценка расхождения P и $P_{\text{кад}}$ ($P - P_{\text{кад}}$), м ² | — |
| 6. | Предельный минимальный и максимальный размеры земельного участка | — |

КАРТА-ПЛАН ТЕРРИТОРИИ

Сведения об уточняемых земельных участках

| 1 | 2 | 3 |
|------|--|--------------------------|
| | (Рмин и Рмакс), м ² | |
| 7. | Вид (виды) разрешенного использования | строительство гаража |
| 7.1. | Дополнительные сведения об использовании земельного участка | — |
| 8. | Кадастровый или иной государственный учетный номер (инвентарный) здания, сооружения, объекта незавершенного строительства, расположенного на земельном участке | — |
| 9. | Сведения о земельных участках (землях общего пользования, территории общего пользования), посредством которых обеспечивается доступ | земли общего пользования |
| 10. | Иные сведения | — |

4. Пояснения к сведениям об уточняемом земельном участке с кадастровым номером 18:25:050010:804 :

1. —

1. Сведения о характерных точках границы уточняемого земельного участка с кадастровым номером 18:25:050010:805 :

Система координат —

Зона № —

| Обозначение характерных точек границ | Координаты, м | | | | Метод определения координат | Формулы, примененные для расчета средней квадратической погрешности определения координат характерных точек границ (M _i), с подставленными в такие формулы значениями и итоговые (вычисленные) значения M _с , м | Описание закрепления точки |
|--------------------------------------|--|---|--|---|-----------------------------|--|----------------------------|
| | содержатся в Едином государственном реестре недвижимости | | определены в результате выполнения комплексных кадастровых работ | | | | |
| | X | Y | X | Y | | | |
| 1 | 2 | 3 | 4 | 5 | 6 | 7 | 8 |
| — | — | — | — | — | — | — | — |

2. Сведения о частях границ уточняемого земельного участка с кадастровым номером 18:25:050010:805 :

| Обозначение части границ | | Горизонтальное проложение (S), м | Описание прохождения части границ | Сведения о согласовании местоположения границ(согласовано/спорное) |
|--------------------------|-------|----------------------------------|-----------------------------------|--|
| от т. | до т. | | | |
| 1 | 2 | 3 | 4 | 5 |
| — | — | — | — | — |

3. Сведения о характеристиках уточняемого земельного участка с кадастровым номером 18:25:050010:805 :

| № п/п | Наименование характеристик земельного участка | Значение характеристики |
|-------|---|-------------------------|
| 1 | 2 | 3 |
| | | |

КАРТА-ПЛАН ТЕРРИТОРИИ

Сведения об уточняемых земельных участках

| 1 | 2 | 3 |
|------|---|---|
| 1. | Адрес земельного участка | Удмуртская Республика, Ярский р-н, п. Яр, ул. Ф. Васильева |
| 1.1. | Сведения о местоположении земельного участка (при отсутствии адреса) в структурированном в соответствии с федеральной информационной адресной системой виде | — |
| 1.2. | Дополнительные сведения о местоположении земельного участка | — |
| 2. | Площадь земельного участка \pm величина погрешности определения(вычисления) площади ($P \pm \Delta P$), м ² | — \pm 2 |
| 3. | Формула, примененная для вычисления предельной погрешности определения площади земельного участка, с подставленными значениями и итоговые (вычисленные) значения (ΔP), м ² | $\Delta P = 3,5 \cdot M_t \cdot \sqrt{P_{\text{док}}} = 3,5 \cdot 0,10 \cdot \sqrt{30} = 2$ |
| 4. | Площадь земельного участка согласно сведениям Единого государственного реестра недвижимости ($P_{\text{кад}}$), м ² | 30 |
| 5. | Оценка расхождения P и $P_{\text{кад}}$ ($P - P_{\text{кад}}$), м ² | — |
| 6. | Предельный минимальный и максимальный размеры земельного участка ($P_{\text{мин}}$ и $P_{\text{макс}}$), м ² | — |
| 7. | Вид (виды) разрешенного использования | строительство гаража |
| 7.1. | Дополнительные сведения об использовании земельного участка | — |
| 8. | Кадастровый или иной государственный учетный номер (инвентарный) здания, сооружения, объекта незавершенного строительства, расположенного на земельном участке | — |
| 9. | Сведения о земельных участках (землях общего пользования, территории общего пользования), посредством которых обеспечивается доступ | земли общего пользования |
| 10. | Иные сведения | — |

4. Пояснения к сведениям об уточняемом земельном участке с кадастровым номером 18:25:050010:805 :

1. —

1. Сведения о характерных точках границы уточняемого земельного участка с кадастровым номером 18:25:050010:806 :

КАРТА-ПЛАН ТЕРРИТОРИИ

Сведения об уточняемых земельных участках

| Система координат — | | | | | Зона № — | | |
|--|--|---|---|---|--------------------------------|--|----------------------------------|
| Обозначение характерных точек границ | Координаты, м | | | | Метод определения координат | Формулы, примененные для расчета средней квадратической погрешности определения координат характерных точек границ (M_t), с подставленными в такие формулы значениями и итоговые (вычисленные) значения M_t , м | Описание закрепления точки |
| | содержатся в Едином государственном реестре недвижимости | | определены в результате выполнения комплексных кадастровых работ | | | | |
| | X | Y | X | Y | | | |
| 1 | 2 | 3 | 4 | 5 | 6 | 7 | 8 |
| — | — | — | — | — | — | — | — |

2. Сведения о частях границ уточняемого земельного участка с кадастровым номером 18:25:050010:806 :

| Обозначение части границ | | Горизонтальное положение (S), м | Описание прохождения части границ | Сведения о согласовании местоположения границ(согласовано/спорное) |
|--------------------------|-------|------------------------------------|--------------------------------------|---|
| от т. | до т. | | | |
| 1 | 2 | 3 | 4 | 5 |
| — | — | — | — | — |

3. Сведения о характеристиках уточняемого земельного участка с кадастровым номером 18:25:050010:806 :

| № п/п | Наименование характеристик земельного участка | Значение характеристики |
|-------|---|---|
| 1 | 2 | 3 |
| 1. | Адрес земельного участка | — |
| 1.1. | Сведения о местоположении земельного участка (при отсутствии адреса) в структурированном в соответствии с федеральной информационной адресной системой виде | Удмуртская Республика, п. Яр, ул. Ф. Васильева, гараж № 35-27 |
| 1.2. | Дополнительные сведения о местоположении земельного участка | — |
| 2. | Площадь земельного участка ± величина погрешности определения(вычисления) площади ($P \pm \Delta P$), м ² | —±2 |
| 3. | Формула, примененная для вычисления предельной погрешности определения площади земельного участка, с подставленными значениями и итоговые (вычисленные) значения (ΔP), м ² | $\Delta P = 3,5 \cdot M_t \cdot \sqrt{P_{\text{док}}} = 3,5 \cdot 0,10 \cdot \sqrt{30} = 2$ |
| 4. | Площадь земельного участка согласно сведениям Единого государственного реестра недвижимости ($P_{\text{кад}}$), м ² | 30 |
| 5. | Оценка расхождения P и $P_{\text{кад}}$ ($P - P_{\text{кад}}$), м ² | — |
| 6. | Предельный минимальный и максимальный размеры земельного участка | — |

КАРТА-ПЛАН ТЕРРИТОРИИ

Сведения об уточняемых земельных участках

| 1 | 2 | 3 |
|------|--|--------------------------|
| | (Рмин и Рмакс), м ² | |
| 7. | Вид (виды) разрешенного использования | строительство гаража |
| 7.1. | Дополнительные сведения об использовании земельного участка | — |
| 8. | Кадастровый или иной государственный учетный номер (инвентарный) здания, сооружения, объекта незавершенного строительства, расположенного на земельном участке | — |
| 9. | Сведения о земельных участках (землях общего пользования, территории общего пользования), посредством которых обеспечивается доступ | земли общего пользования |
| 10. | Иные сведения | — |

4. Пояснения к сведениям об уточняемом земельном участке с кадастровым номером 18:25:050010:806 :

1. —

1. Сведения о характерных точках границы уточняемого земельного участка с кадастровым номером 18:25:050010:807 :

Система координат —

Зона № —

| Обозначение характерных точек границ | Координаты, м | | | | Метод определения координат | Формулы, примененные для расчета средней квадратической погрешности определения координат характерных точек границ (M _i), с подставленными в такие формулы значениями и итоговые (вычисленные) значения M _с , м | Описание закрепления точки |
|--------------------------------------|--|---|--|---|-----------------------------|--|----------------------------|
| | содержатся в Едином государственном реестре недвижимости | | определены в результате выполнения комплексных кадастровых работ | | | | |
| | X | Y | X | Y | | | |
| 1 | 2 | 3 | 4 | 5 | 6 | 7 | 8 |
| — | — | — | — | — | — | — | — |

2. Сведения о частях границ уточняемого земельного участка с кадастровым номером 18:25:050010:807 :

| Обозначение части границ | | Горизонтальное проложение (S), м | Описание прохождения части границ | Сведения о согласовании местоположения границ(согласовано/спорное) |
|--------------------------|-------|----------------------------------|-----------------------------------|--|
| от т. | до т. | | | |
| 1 | 2 | 3 | 4 | 5 |
| — | — | — | — | — |

3. Сведения о характеристиках уточняемого земельного участка с кадастровым номером 18:25:050010:807 :

| № п/п | Наименование характеристик земельного участка | Значение характеристики |
|-------|---|-------------------------|
| 1 | 2 | 3 |
| | | |

КАРТА-ПЛАН ТЕРРИТОРИИ

Сведения об уточняемых земельных участках

| 1 | 2 | 3 |
|------|---|---|
| 1. | Адрес земельного участка | — |
| 1.1. | Сведения о местоположении земельного участка (при отсутствии адреса) в структурированном в соответствии с федеральной информационной адресной системой виде | Адрес ориентира: Удмуртская Респ. р. Ярский п. Яр ул. Ф.Васильева |
| 1.2. | Дополнительные сведения о местоположении земельного участка | — |
| 2. | Площадь земельного участка \pm величина погрешности определения(вычисления) площади ($P \pm \Delta P$), м ² | — \pm 2 |
| 3. | Формула, примененная для вычисления предельной погрешности определения площади земельного участка, с подставленными значениями и итоговые (вычисленные) значения (ΔP), м ² | $\Delta P = 3,5 \cdot M_t \cdot \sqrt{P_{\text{док}}} = 3,5 \cdot 0,10 \cdot \sqrt{30} = 2$ |
| 4. | Площадь земельного участка согласно сведениям Единого государственного реестра недвижимости ($P_{\text{кад}}$), м ² | 30 |
| 5. | Оценка расхождения P и $P_{\text{кад}}$ ($P - P_{\text{кад}}$), м ² | — |
| 6. | Предельный минимальный и максимальный размеры земельного участка ($P_{\text{мин}}$ и $P_{\text{макс}}$), м ² | — |
| 7. | Вид (виды) разрешенного использования | строительство гаража |
| 7.1. | Дополнительные сведения об использовании земельного участка | — |
| 8. | Кадастровый или иной государственный учетный номер (инвентарный) здания, сооружения, объекта незавершенного строительства, расположенного на земельном участке | — |
| 9. | Сведения о земельных участках (землях общего пользования, территории общего пользования), посредством которых обеспечивается доступ | земли общего пользования |
| 10. | Иные сведения | — |

4. Пояснения к сведениям об уточняемом земельном участке с кадастровым номером 18:25:050010:807 :

1. —

1. Сведения о характерных точках границы уточняемого земельного участка с кадастровым номером 18:25:050010:808 :

КАРТА-ПЛАН ТЕРРИТОРИИ

Сведения об уточняемых земельных участках

| Система координат — | | | | | Зона № — | | |
|--|--|---|---|---|--------------------------------|--|----------------------------------|
| Обозначение характерных точек границ | Координаты, м | | | | Метод определения координат | Формулы, примененные для расчета средней квадратической погрешности определения координат характерных точек границ (M_t), с подставленными в такие формулы значениями и итоговые (вычисленные) значения M_t , м | Описание закрепления точки |
| | содержатся в Едином государственном реестре недвижимости | | определены в результате выполнения комплексных кадастровых работ | | | | |
| | X | Y | X | Y | | | |
| 1 | 2 | 3 | 4 | 5 | 6 | 7 | 8 |
| — | — | — | — | — | — | — | — |

2. Сведения о частях границ уточняемого земельного участка с кадастровым номером 18:25:050010:808 :

| Обозначение части границ | | Горизонтальное проложение (S), м | Описание прохождения части границ | Сведения о согласовании местоположения границ(согласовано/спорное) |
|--------------------------|-------|-------------------------------------|--------------------------------------|---|
| от т. | до т. | | | |
| 1 | 2 | 3 | 4 | 5 |
| — | — | — | — | — |

3. Сведения о характеристиках уточняемого земельного участка с кадастровым номером 18:25:050010:808 :

| № п/п | Наименование характеристик земельного участка | Значение характеристики |
|-------|---|--|
| 1 | 2 | 3 |
| 1. | Адрес земельного участка | — |
| 1.1. | Сведения о местоположении земельного участка (при отсутствии адреса) в структурированном в соответствии с федеральной информационной адресной системой виде | Удмуртская Республика, Ярский район, муниципальное образование "Ярское", поселок Яр, улица Ф. Васильева, 35-25 |
| 1.2. | Дополнительные сведения о местоположении земельного участка | — |
| 2. | Площадь земельного участка \pm величина погрешности определения(вычисления) площади ($P \pm \Delta P$), м ² | — \pm 2 |
| 3. | Формула, примененная для вычисления предельной погрешности определения площади земельного участка, с подставленными значениями и итоговые (вычисленные) значения (ΔP), м ² | $\Delta P = 3,5 \cdot M_t \cdot \sqrt{P_{\text{док}}} = 3,5 \cdot 0,10 \cdot \sqrt{30} = 2$ |
| 4. | Площадь земельного участка согласно сведениям Единого государственного реестра недвижимости ($P_{\text{кад}}$), м ² | 30 |
| 5. | Оценка расхождения P и $P_{\text{кад}}$ ($P - P_{\text{кад}}$), м ² | — |
| 6. | Предельный минимальный и максимальный размеры земельного участка | — |

КАРТА-ПЛАН ТЕРРИТОРИИ

Сведения об уточняемых земельных участках

| 1 | 2 | 3 |
|------|--|--------------------------|
| | (Рмин и Рмакс), м ² | |
| 7. | Вид (виды) разрешенного использования | Строительство гаража |
| 7.1. | Дополнительные сведения об использовании земельного участка | — |
| 8. | Кадастровый или иной государственный учетный номер (инвентарный) здания, сооружения, объекта незавершенного строительства, расположенного на земельном участке | — |
| 9. | Сведения о земельных участках (землях общего пользования, территории общего пользования), посредством которых обеспечивается доступ | земли общего пользования |
| 10. | Иные сведения | — |

4. Пояснения к сведениям об уточняемом земельном участке с кадастровым номером 18:25:050010:808 :

1. —

1. Сведения о характерных точках границы уточняемого земельного участка с кадастровым номером 18:25:050010:809 :

Система координат —

Зона № —

| Обозначение характерных точек границ | Координаты, м | | | | Метод определения координат | Формулы, примененные для расчета средней квадратической погрешности определения координат характерных точек границ (M _i), с подставленными в такие формулы значениями и итоговые (вычисленные) значения M _с , м | Описание закрепления точки |
|--------------------------------------|--|---|--|---|-----------------------------|--|----------------------------|
| | содержатся в Едином государственном реестре недвижимости | | определены в результате выполнения комплексных кадастровых работ | | | | |
| | X | Y | X | Y | | | |
| 1 | 2 | 3 | 4 | 5 | 6 | 7 | 8 |
| — | — | — | — | — | — | — | — |

2. Сведения о частях границ уточняемого земельного участка с кадастровым номером 18:25:050010:809 :

| Обозначение части границ | | Горизонтальное проложение (S), м | Описание прохождения части границ | Сведения о согласовании местоположения границ(согласовано/спорное) |
|--------------------------|-------|----------------------------------|-----------------------------------|--|
| от т. | до т. | | | |
| 1 | 2 | 3 | 4 | 5 |
| — | — | — | — | — |

3. Сведения о характеристиках уточняемого земельного участка с кадастровым номером 18:25:050010:809 :

| № п/п | Наименование характеристик земельного участка | Значение характеристики |
|-------|---|-------------------------|
| 1 | 2 | 3 |
| 1 | 2 | 3 |

КАРТА-ПЛАН ТЕРРИТОРИИ

Сведения об уточняемых земельных участках

| 1 | 2 | 3 |
|------|---|---|
| 1. | Адрес земельного участка | — |
| 1.1. | Сведения о местоположении земельного участка (при отсутствии адреса) в структурированном в соответствии с федеральной информационной адресной системой виде | Адрес ориентира: Удмуртская Респ. р. Ярский п. Яр ул. Ф.Васильева |
| 1.2. | Дополнительные сведения о местоположении земельного участка | — |
| 2. | Площадь земельного участка \pm величина погрешности определения(вычисления) площади ($P \pm \Delta P$), м ² | — \pm 2 |
| 3. | Формула, примененная для вычисления предельной погрешности определения площади земельного участка, с подставленными значениями и итоговые (вычисленные) значения (ΔP), м ² | $\Delta P = 3,5 \cdot M_t \cdot \sqrt{P_{\text{ДОК}}} = 3,5 \cdot 0,10 \cdot \sqrt{30} = 2$ |
| 4. | Площадь земельного участка согласно сведениям Единого государственного реестра недвижимости ($P_{\text{кад}}$), м ² | 30 |
| 5. | Оценка расхождения P и $P_{\text{кад}}$ ($P - P_{\text{кад}}$), м ² | — |
| 6. | Предельный минимальный и максимальный размеры земельного участка ($P_{\text{мин}}$ и $P_{\text{макс}}$), м ² | — |
| 7. | Вид (виды) разрешенного использования | строительство гаража |
| 7.1. | Дополнительные сведения об использовании земельного участка | — |
| 8. | Кадастровый или иной государственный учетный номер (инвентарный) здания, сооружения, объекта незавершенного строительства, расположенного на земельном участке | — |
| 9. | Сведения о земельных участках (землях общего пользования, территории общего пользования), посредством которых обеспечивается доступ | земли общего пользования |
| 10. | Иные сведения | — |

4. Пояснения к сведениям об уточняемом земельном участке с кадастровым номером 18:25:050010:809 :

1. —

1. Сведения о характерных точках границы уточняемого земельного участка с кадастровым номером 18:25:050010:810 :

КАРТА-ПЛАН ТЕРРИТОРИИ

Сведения об уточняемых земельных участках

Система координат —

Зона № —

| Обозначение характерных точек границ | Координаты, м | | | | Метод определения координат | Формулы, примененные для расчета средней квадратической погрешности определения координат характерных точек границ (M_t), с подставленными в такие формулы значениями и итоговые (вычисленные) значения M_t , м | Описание закрепления точки |
|--|--|---|---|---|--------------------------------|--|----------------------------------|
| | содержатся в Едином государственном реестре недвижимости | | определены в результате выполнения комплексных кадастровых работ | | | | |
| | X | Y | X | Y | | | |
| 1 | 2 | 3 | 4 | 5 | 6 | 7 | 8 |
| — | — | — | — | — | — | — | — |

2. Сведения о частях границ уточняемого земельного участка с кадастровым номером 18:25:050010:810 :

| Обозначение части границ | | Горизонтальное положение (S), м | Описание прохождения части границ | Сведения о согласовании местоположения границ(согласовано/спорное) |
|--------------------------|-------|------------------------------------|--------------------------------------|---|
| от т. | до т. | | | |
| 1 | 2 | 3 | 4 | 5 |
| — | — | — | — | — |

3. Сведения о характеристиках уточняемого земельного участка с кадастровым номером 18:25:050010:810 :

| № п/п | Наименование характеристик земельного участка | Значение характеристики |
|-------|---|---|
| 1 | 2 | 3 |
| 1. | Адрес земельного участка | — |
| 1.1. | Сведения о местоположении земельного участка (при отсутствии адреса) в структурированном в соответствии с федеральной информационной адресной системой виде | Адрес ориентира: Удмуртская Респ. р. Ярский п. Яр ул. Ф.Васильева |
| 1.2. | Дополнительные сведения о местоположении земельного участка | — |
| 2. | Площадь земельного участка ± величина погрешности определения(вычисления) площади ($P \pm \Delta P$), м ² | —±2 |
| 3. | Формула, примененная для вычисления предельной погрешности определения площади земельного участка, с подставленными значениями и итоговые (вычисленные) значения (ΔP), м ² | $\Delta P = 3,5 \cdot M_t \cdot \sqrt{P_{\text{док}}} = 3,5 \cdot 0,10 \cdot \sqrt{30} = 2$ |
| 4. | Площадь земельного участка согласно сведениям Единого государственного реестра недвижимости ($P_{\text{кад}}$), м ² | 30 |
| 5. | Оценка расхождения P и $P_{\text{кад}}$ ($P - P_{\text{кад}}$), м ² | — |
| 6. | Предельный минимальный и максимальный размеры земельного участка | — |

КАРТА-ПЛАН ТЕРРИТОРИИ

Сведения об уточняемых земельных участках

| 1 | 2 | 3 |
|------|--|--------------------------|
| | (Рмин и Рмакс), м ² | |
| 7. | Вид (виды) разрешенного использования | строительство гаража |
| 7.1. | Дополнительные сведения об использовании земельного участка | — |
| 8. | Кадастровый или иной государственный учетный номер (инвентарный) здания, сооружения, объекта незавершенного строительства, расположенного на земельном участке | — |
| 9. | Сведения о земельных участках (землях общего пользования, территории общего пользования), посредством которых обеспечивается доступ | земли общего пользования |
| 10. | Иные сведения | — |

4. Пояснения к сведениям об уточняемом земельном участке с кадастровым номером 18:25:050010:810 :

1. —

1. Сведения о характерных точках границы уточняемого земельного участка с кадастровым номером 18:25:050010:811 :

Система координат —

Зона № —

| Обозначение характерных точек границ | Координаты, м | | | | Метод определения координат | Формулы, примененные для расчета средней квадратической погрешности определения координат характерных точек границ (M _i), с подставленными в такие формулы значениями и итоговые (вычисленные) значения M _{ср} , м | Описание закрепления точки |
|--------------------------------------|--|---|--|---|-----------------------------|---|----------------------------|
| | содержатся в Едином государственном реестре недвижимости | | определены в результате выполнения комплексных кадастровых работ | | | | |
| | X | Y | X | Y | | | |
| 1 | 2 | 3 | 4 | 5 | 6 | 7 | 8 |
| — | — | — | — | — | — | — | — |

2. Сведения о частях границ уточняемого земельного участка с кадастровым номером 18:25:050010:811 :

| Обозначение части границ | | Горизонтальное проложение (S), м | Описание прохождения части границ | Сведения о согласовании местоположения границ(согласовано/спорное) |
|--------------------------|-------|----------------------------------|-----------------------------------|--|
| от т. | до т. | | | |
| 1 | 2 | 3 | 4 | 5 |
| — | — | — | — | — |

3. Сведения о характеристиках уточняемого земельного участка с кадастровым номером 18:25:050010:811 :

| № п/п | Наименование характеристик земельного участка | Значение характеристики |
|-------|---|-------------------------|
| 1 | 2 | 3 |
| | | |

КАРТА-ПЛАН ТЕРРИТОРИИ

Сведения об уточняемых земельных участках

| 1 | 2 | 3 |
|------|---|---|
| 1. | Адрес земельного участка | Удмуртская Республика, Ярский р-н, п. Яр, ул. Ф. Васильева |
| 1.1. | Сведения о местоположении земельного участка (при отсутствии адреса) в структурированном в соответствии с федеральной информационной адресной системой виде | — |
| 1.2. | Дополнительные сведения о местоположении земельного участка | — |
| 2. | Площадь земельного участка \pm величина погрешности определения(вычисления) площади ($P \pm \Delta P$), м ² | — ± 2 |
| 3. | Формула, примененная для вычисления предельной погрешности определения площади земельного участка, с подставленными значениями и итоговые (вычисленные) значения (ΔP), м ² | $\Delta P = 3,5 \cdot M_t \cdot \sqrt{P_{\text{док}}} = 3,5 \cdot 0,10 \cdot \sqrt{30} = 2$ |
| 4. | Площадь земельного участка согласно сведениям Единого государственного реестра недвижимости ($P_{\text{кад}}$), м ² | 30 |
| 5. | Оценка расхождения P и $P_{\text{кад}}$ ($P - P_{\text{кад}}$), м ² | — |
| 6. | Предельный минимальный и максимальный размеры земельного участка ($P_{\text{мин}}$ и $P_{\text{макс}}$), м ² | — |
| 7. | Вид (виды) разрешенного использования | строительство гаража |
| 7.1. | Дополнительные сведения об использовании земельного участка | — |
| 8. | Кадастровый или иной государственный учетный номер (инвентарный) здания, сооружения, объекта незавершенного строительства, расположенного на земельном участке | — |
| 9. | Сведения о земельных участках (землях общего пользования, территории общего пользования), посредством которых обеспечивается доступ | земли общего пользования |
| 10. | Иные сведения | — |

4. Пояснения к сведениям об уточняемом земельном участке с кадастровым номером 18:25:050010:811 :

1. —

1. Сведения о характерных точках границы уточняемого земельного участка с кадастровым номером 18:25:050010:812 :

КАРТА-ПЛАН ТЕРРИТОРИИ

Сведения об уточняемых земельных участках

| Система координат — | | | | | Зона № — | | |
|--|--|---|---|---|--------------------------------|--|----------------------------------|
| Обозначение характерных точек границ | Координаты, м | | | | Метод определения координат | Формулы, примененные для расчета средней квадратической погрешности определения координат характерных точек границ (M_t), с подставленными в такие формулы значениями и итоговые (вычисленные) значения M_t , м | Описание закрепления точки |
| | содержатся в Едином государственном реестре недвижимости | | определены в результате выполнения комплексных кадастровых работ | | | | |
| | X | Y | X | Y | | | |
| 1 | 2 | 3 | 4 | 5 | 6 | 7 | 8 |
| — | — | — | — | — | — | — | — |

2. Сведения о частях границ уточняемого земельного участка с кадастровым номером 18:25:050010:812 :

| Обозначение части границ | | Горизонтальное положение (S), м | Описание прохождения части границ | Сведения о согласовании местоположения границ(согласовано/спорное) |
|--------------------------|-------|------------------------------------|--------------------------------------|---|
| от т. | до т. | | | |
| 1 | 2 | 3 | 4 | 5 |
| — | — | — | — | — |

3. Сведения о характеристиках уточняемого земельного участка с кадастровым номером 18:25:050010:812 :

| № п/п | Наименование характеристик земельного участка | Значение характеристики |
|-------|---|---|
| 1 | 2 | 3 |
| 1. | Адрес земельного участка | — |
| 1.1. | Сведения о местоположении земельного участка (при отсутствии адреса) в структурированном в соответствии с федеральной информационной адресной системой виде | Адрес ориентира: Удмуртская Респ. р. Ярский п. Яр ул. Ф.Васильева |
| 1.2. | Дополнительные сведения о местоположении земельного участка | — |
| 2. | Площадь земельного участка \pm величина погрешности определения(вычисления) площади ($P \pm \Delta P$), м ² | — \pm 2 |
| 3. | Формула, примененная для вычисления предельной погрешности определения площади земельного участка, с подставленными значениями и итоговые (вычисленные) значения (ΔP), м ² | $\Delta P = 3,5 \cdot M_t \cdot \sqrt{P_{\text{док}}} = 3,5 \cdot 0,10 \cdot \sqrt{30} = 2$ |
| 4. | Площадь земельного участка согласно сведениям Единого государственного реестра недвижимости ($P_{\text{кад}}$), м ² | 30 |
| 5. | Оценка расхождения P и $P_{\text{кад}}$ ($P - P_{\text{кад}}$), м ² | — |
| 6. | Предельный минимальный и максимальный размеры земельного участка | — |

КАРТА-ПЛАН ТЕРРИТОРИИ

Сведения об уточняемых земельных участках

| 1 | 2 | 3 |
|------|--|--------------------------|
| | (Рмин и Рмакс), м ² | |
| 7. | Вид (виды) разрешенного использования | строительство гаража |
| 7.1. | Дополнительные сведения об использовании земельного участка | — |
| 8. | Кадастровый или иной государственный учетный номер (инвентарный) здания, сооружения, объекта незавершенного строительства, расположенного на земельном участке | — |
| 9. | Сведения о земельных участках (землях общего пользования, территории общего пользования), посредством которых обеспечивается доступ | земли общего пользования |
| 10. | Иные сведения | — |

4. Пояснения к сведениям об уточняемом земельном участке с кадастровым номером 18:25:050010:812 :

1. —

1. Сведения о характерных точках границы уточняемого земельного участка с кадастровым номером 18:25:050010:813 :

Система координат —

Зона № —

| Обозначение характерных точек границ | Координаты, м | | | | Метод определения координат | Формулы, примененные для расчета средней квадратической погрешности определения координат характерных точек границ (M _i), с подставленными в такие формулы значениями и итоговые (вычисленные) значения M _{ср} , м | Описание закрепления точки |
|--------------------------------------|--|---|--|---|-----------------------------|---|----------------------------|
| | содержатся в Едином государственном реестре недвижимости | | определены в результате выполнения комплексных кадастровых работ | | | | |
| | X | Y | X | Y | | | |
| 1 | 2 | 3 | 4 | 5 | 6 | 7 | 8 |
| — | — | — | — | — | — | — | — |

2. Сведения о частях границ уточняемого земельного участка с кадастровым номером 18:25:050010:813 :

| Обозначение части границ | | Горизонтальное проложение (S), м | Описание прохождения части границ | Сведения о согласовании местоположения границ(согласовано/спорное) |
|--------------------------|-------|----------------------------------|-----------------------------------|--|
| от т. | до т. | | | |
| 1 | 2 | 3 | 4 | 5 |
| — | — | — | — | — |

3. Сведения о характеристиках уточняемого земельного участка с кадастровым номером 18:25:050010:813 :

| № п/п | Наименование характеристик земельного участка | Значение характеристики |
|-------|---|-------------------------|
| 1 | 2 | 3 |
| | | |

КАРТА-ПЛАН ТЕРРИТОРИИ

Сведения об уточняемых земельных участках

| 1 | 2 | 3 |
|------|---|---|
| 1. | Адрес земельного участка | — |
| 1.1. | Сведения о местоположении земельного участка (при отсутствии адреса) в структурированном в соответствии с федеральной информационной адресной системой виде | Адрес ориентира: Удмуртская Респ. р. Ярский п. Яр ул. Ф.Васильева |
| 1.2. | Дополнительные сведения о местоположении земельного участка | — |
| 2. | Площадь земельного участка \pm величина погрешности определения(вычисления) площади ($P \pm \Delta P$), м ² | — \pm 2 |
| 3. | Формула, примененная для вычисления предельной погрешности определения площади земельного участка, с подставленными значениями и итоговые (вычисленные) значения (ΔP), м ² | $\Delta P = 3,5 \cdot M_t \cdot \sqrt{P_{\text{док}}} = 3,5 \cdot 0,10 \cdot \sqrt{30} = 2$ |
| 4. | Площадь земельного участка согласно сведениям Единого государственного реестра недвижимости ($P_{\text{кад}}$), м ² | 30 |
| 5. | Оценка расхождения P и $P_{\text{кад}}$ ($P - P_{\text{кад}}$), м ² | — |
| 6. | Предельный минимальный и максимальный размеры земельного участка ($P_{\text{мин}}$ и $P_{\text{макс}}$), м ² | — |
| 7. | Вид (виды) разрешенного использования | строительство гаража |
| 7.1. | Дополнительные сведения об использовании земельного участка | — |
| 8. | Кадастровый или иной государственный учетный номер (инвентарный) здания, сооружения, объекта незавершенного строительства, расположенного на земельном участке | — |
| 9. | Сведения о земельных участках (землях общего пользования, территории общего пользования), посредством которых обеспечивается доступ | земли общего пользования |
| 10. | Иные сведения | — |

4. Пояснения к сведениям об уточняемом земельном участке с кадастровым номером 18:25:050010:813 :

1. —

1. Сведения о характерных точках границы уточняемого земельного участка с кадастровым номером 18:25:050010:814 :

КАРТА-ПЛАН ТЕРРИТОРИИ

Сведения об уточняемых земельных участках

| Система координат — | | | | | Зона № — | | |
|--|--|---|---|---|--------------------------------|--|----------------------------------|
| Обозначение характерных точек границ | Координаты, м | | | | Метод определения координат | Формулы, примененные для расчета средней квадратической погрешности определения координат характерных точек границ (M_t), с подставленными в такие формулы значениями и итоговые (вычисленные) значения M_t , м | Описание закрепления точки |
| | содержатся в Едином государственном реестре недвижимости | | определены в результате выполнения комплексных кадастровых работ | | | | |
| | X | Y | X | Y | | | |
| 1 | 2 | 3 | 4 | 5 | 6 | 7 | 8 |
| — | — | — | — | — | — | — | — |

2. Сведения о частях границ уточняемого земельного участка с кадастровым номером 18:25:050010:814 :

| Обозначение части границ | | Горизонтальное положение (S), м | Описание прохождения части границ | Сведения о согласовании местоположения границ(согласовано/спорное) |
|--------------------------|-------|------------------------------------|--------------------------------------|---|
| от т. | до т. | | | |
| 1 | 2 | 3 | 4 | 5 |
| — | — | — | — | — |

3. Сведения о характеристиках уточняемого земельного участка с кадастровым номером 18:25:050010:814 :

| № п/п | Наименование характеристик земельного участка | Значение характеристики |
|-------|---|---|
| 1 | 2 | 3 |
| 1. | Адрес земельного участка | — |
| 1.1. | Сведения о местоположении земельного участка (при отсутствии адреса) в структурированном в соответствии с федеральной информационной адресной системой виде | Удмуртская Республика, Ярский район, п. Яр, улица Ф. Васильева, гараж № 35-15 |
| 1.2. | Дополнительные сведения о местоположении земельного участка | — |
| 2. | Площадь земельного участка ± величина погрешности определения(вычисления) площади ($P \pm \Delta P$), м ² | —±2 |
| 3. | Формула, примененная для вычисления предельной погрешности определения площади земельного участка, с подставленными значениями и итоговые (вычисленные) значения (ΔP), м ² | $\Delta P = 3,5 \cdot M_t \cdot \sqrt{P_{\text{док}}} = 3,5 \cdot 0,10 \cdot \sqrt{30} = 2$ |
| 4. | Площадь земельного участка согласно сведениям Единого государственного реестра недвижимости ($P_{\text{кад}}$), м ² | 30 |
| 5. | Оценка расхождения P и $P_{\text{кад}}$ ($P - P_{\text{кад}}$), м ² | — |
| 6. | Предельный минимальный и максимальный размеры земельного участка | — |

КАРТА-ПЛАН ТЕРРИТОРИИ

Сведения об уточняемых земельных участках

| 1 | 2 | 3 |
|------|--|--------------------------|
| | (Рмин и Рмакс), м ² | |
| 7. | Вид (виды) разрешенного использования | строительство гаража |
| 7.1. | Дополнительные сведения об использовании земельного участка | — |
| 8. | Кадастровый или иной государственный учетный номер (инвентарный) здания, сооружения, объекта незавершенного строительства, расположенного на земельном участке | — |
| 9. | Сведения о земельных участках (землях общего пользования, территории общего пользования), посредством которых обеспечивается доступ | земли общего пользования |
| 10. | Иные сведения | — |

4. Пояснения к сведениям об уточняемом земельном участке с кадастровым номером 18:25:050010:814 :

1. —

1. Сведения о характерных точках границы уточняемого земельного участка с кадастровым номером 18:25:050010:815 :

Система координат —

Зона № —

| Обозначение характерных точек границ | Координаты, м | | | | Метод определения координат | Формулы, примененные для расчета средней квадратической погрешности определения координат характерных точек границ (M _i), с подставленными в такие формулы значениями и итоговые (вычисленные) значения M _{ср} , м | Описание закрепления точки |
|--------------------------------------|--|---|--|---|-----------------------------|---|----------------------------|
| | содержатся в Едином государственном реестре недвижимости | | определены в результате выполнения комплексных кадастровых работ | | | | |
| | X | Y | X | Y | | | |
| 1 | 2 | 3 | 4 | 5 | 6 | 7 | 8 |
| — | — | — | — | — | — | — | — |

2. Сведения о частях границ уточняемого земельного участка с кадастровым номером 18:25:050010:815 :

| Обозначение части границ | | Горизонтальное проложение (S), м | Описание прохождения части границ | Сведения о согласовании местоположения границ(согласовано/спорное) |
|--------------------------|-------|----------------------------------|-----------------------------------|--|
| от т. | до т. | | | |
| 1 | 2 | 3 | 4 | 5 |
| — | — | — | — | — |

3. Сведения о характеристиках уточняемого земельного участка с кадастровым номером 18:25:050010:815 :

| № п/п | Наименование характеристик земельного участка | Значение характеристики |
|-------|---|-------------------------|
| 1 | 2 | 3 |
| 1 | 2 | 3 |

КАРТА-ПЛАН ТЕРРИТОРИИ

Сведения об уточняемых земельных участках

| 1 | 2 | 3 |
|------|---|---|
| 1. | Адрес земельного участка | — |
| 1.1. | Сведения о местоположении земельного участка (при отсутствии адреса) в структурированном в соответствии с федеральной информационной адресной системой виде | Адрес ориентира: Удмуртская Респ. р. Ярский п. Яр ул. Ф.Васильева |
| 1.2. | Дополнительные сведения о местоположении земельного участка | — |
| 2. | Площадь земельного участка \pm величина погрешности определения(вычисления) площади ($P \pm \Delta P$), м ² | — \pm 2 |
| 3. | Формула, примененная для вычисления предельной погрешности определения площади земельного участка, с подставленными значениями и итоговые (вычисленные) значения (ΔP), м ² | $\Delta P = 3,5 \cdot M_t \cdot \sqrt{P_{\text{док}}} = 3,5 \cdot 0,10 \cdot \sqrt{30} = 2$ |
| 4. | Площадь земельного участка согласно сведениям Единого государственного реестра недвижимости ($P_{\text{кад}}$), м ² | 30 |
| 5. | Оценка расхождения P и $P_{\text{кад}}$ ($P - P_{\text{кад}}$), м ² | — |
| 6. | Предельный минимальный и максимальный размеры земельного участка ($P_{\text{мин}}$ и $P_{\text{макс}}$), м ² | — |
| 7. | Вид (виды) разрешенного использования | строительство гаража |
| 7.1. | Дополнительные сведения об использовании земельного участка | — |
| 8. | Кадастровый или иной государственный учетный номер (инвентарный) здания, сооружения, объекта незавершенного строительства, расположенного на земельном участке | — |
| 9. | Сведения о земельных участках (землях общего пользования, территории общего пользования), посредством которых обеспечивается доступ | земли общего пользования |
| 10. | Иные сведения | — |

4. Пояснения к сведениям об уточняемом земельном участке с кадастровым номером 18:25:050010:815 :

1. —

1. Сведения о характерных точках границы уточняемого земельного участка с кадастровым номером 18:25:050010:816 :

КАРТА-ПЛАН ТЕРРИТОРИИ

Сведения об уточняемых земельных участках

| Система координат — | | | | | Зона № — | | |
|--|--|---|---|---|--------------------------------|--|----------------------------------|
| Обозначение характерных точек границ | Координаты, м | | | | Метод определения координат | Формулы, примененные для расчета средней квадратической погрешности определения координат характерных точек границ (M_t), с подставленными в такие формулы значениями и итоговые (вычисленные) значения M_t , м | Описание закрепления точки |
| | содержатся в Едином государственном реестре недвижимости | | определены в результате выполнения комплексных кадастровых работ | | | | |
| | X | Y | X | Y | | | |
| 1 | 2 | 3 | 4 | 5 | 6 | 7 | 8 |
| — | — | — | — | — | — | — | — |

2. Сведения о частях границ уточняемого земельного участка с кадастровым номером 18:25:050010:816 :

| Обозначение части границ | | Горизонтальное положение (S), м | Описание прохождения части границ | Сведения о согласовании местоположения границ(согласовано/спорное) |
|--------------------------|-------|------------------------------------|--------------------------------------|---|
| от т. | до т. | | | |
| 1 | 2 | 3 | 4 | 5 |
| — | — | — | — | — |

3. Сведения о характеристиках уточняемого земельного участка с кадастровым номером 18:25:050010:816 :

| № п/п | Наименование характеристик земельного участка | Значение характеристики |
|-------|---|---|
| 1 | 2 | 3 |
| 1. | Адрес земельного участка | — |
| 1.1. | Сведения о местоположении земельного участка (при отсутствии адреса) в структурированном в соответствии с федеральной информационной адресной системой виде | Удмуртская Республика, Ярский район, п. Яр, ул. Ф. Васильева, гараж №35-16 |
| 1.2. | Дополнительные сведения о местоположении земельного участка | — |
| 2. | Площадь земельного участка ± величина погрешности определения(вычисления) площади ($P \pm \Delta P$), м ² | —±2 |
| 3. | Формула, примененная для вычисления предельной погрешности определения площади земельного участка, с подставленными значениями и итоговые (вычисленные) значения (ΔP), м ² | $\Delta P = 3,5 \cdot M_t \cdot \sqrt{P_{\text{док}}} = 3,5 \cdot 0,10 \cdot \sqrt{30} = 2$ |
| 4. | Площадь земельного участка согласно сведениям Единого государственного реестра недвижимости ($P_{\text{кад}}$), м ² | 30 |
| 5. | Оценка расхождения P и $P_{\text{кад}}$ ($P - P_{\text{кад}}$), м ² | — |
| 6. | Предельный минимальный и максимальный размеры земельного участка | — |

КАРТА-ПЛАН ТЕРРИТОРИИ

Сведения об уточняемых земельных участках

| 1 | 2 | 3 |
|------|--|--------------------------|
| | (Рмин и Рмакс), м ² | |
| 7. | Вид (виды) разрешенного использования | строительство гаража |
| 7.1. | Дополнительные сведения об использовании земельного участка | — |
| 8. | Кадастровый или иной государственный учетный номер (инвентарный) здания, сооружения, объекта незавершенного строительства, расположенного на земельном участке | — |
| 9. | Сведения о земельных участках (землях общего пользования, территории общего пользования), посредством которых обеспечивается доступ | земли общего пользования |
| 10. | Иные сведения | — |

4. Пояснения к сведениям об уточняемом земельном участке с кадастровым номером 18:25:050010:816 :

1. —

1. Сведения о характерных точках границы уточняемого земельного участка с кадастровым номером 18:25:050010:817 :

Система координат —

Зона № —

| Обозначение характерных точек границ | Координаты, м | | | | Метод определения координат | Формулы, примененные для расчета средней квадратической погрешности определения координат характерных точек границ (M _i), с подставленными в такие формулы значениями и итоговые (вычисленные) значения M _{ср} , м | Описание закрепления точки |
|--------------------------------------|--|---|--|---|-----------------------------|---|----------------------------|
| | содержатся в Едином государственном реестре недвижимости | | определены в результате выполнения комплексных кадастровых работ | | | | |
| | X | Y | X | Y | | | |
| 1 | 2 | 3 | 4 | 5 | 6 | 7 | 8 |
| — | — | — | — | — | — | — | — |

2. Сведения о частях границ уточняемого земельного участка с кадастровым номером 18:25:050010:817 :

| Обозначение части границ | | Горизонтальное проложение (S), м | Описание прохождения части границ | Сведения о согласовании местоположения границ(согласовано/спорное) |
|--------------------------|-------|----------------------------------|-----------------------------------|--|
| от т. | до т. | | | |
| 1 | 2 | 3 | 4 | 5 |
| — | — | — | — | — |

3. Сведения о характеристиках уточняемого земельного участка с кадастровым номером 18:25:050010:817 :

| № п/п | Наименование характеристик земельного участка | Значение характеристики |
|-------|---|-------------------------|
| 1 | 2 | 3 |
| | | |

КАРТА-ПЛАН ТЕРРИТОРИИ

Сведения об уточняемых земельных участках

| 1 | 2 | 3 |
|------|---|---|
| 1. | Адрес земельного участка | — |
| 1.1. | Сведения о местоположении земельного участка (при отсутствии адреса) в структурированном в соответствии с федеральной информационной адресной системой виде | Адрес ориентира: Удмуртская Респ. р. Ярский п. Яр ул. Ф.Васильева |
| 1.2. | Дополнительные сведения о местоположении земельного участка | — |
| 2. | Площадь земельного участка \pm величина погрешности определения(вычисления) площади ($P \pm \Delta P$), м ² | — ± 2 |
| 3. | Формула, примененная для вычисления предельной погрешности определения площади земельного участка, с подставленными значениями и итоговые (вычисленные) значения (ΔP), м ² | $\Delta P = 3,5 \cdot M_t \cdot \sqrt{P_{\text{ДОК}}} = 3,5 \cdot 0,10 \cdot \sqrt{30} = 2$ |
| 4. | Площадь земельного участка согласно сведениям Единого государственного реестра недвижимости ($P_{\text{кад}}$), м ² | 30 |
| 5. | Оценка расхождения P и $P_{\text{кад}}$ ($P - P_{\text{кад}}$), м ² | — |
| 6. | Предельный минимальный и максимальный размеры земельного участка ($P_{\text{мин}}$ и $P_{\text{макс}}$), м ² | — |
| 7. | Вид (виды) разрешенного использования | строительство гаража |
| 7.1. | Дополнительные сведения об использовании земельного участка | — |
| 8. | Кадастровый или иной государственный учетный номер (инвентарный) здания, сооружения, объекта незавершенного строительства, расположенного на земельном участке | — |
| 9. | Сведения о земельных участках (землях общего пользования, территории общего пользования), посредством которых обеспечивается доступ | земли общего пользования |
| 10. | Иные сведения | — |

4. Пояснения к сведениям об уточняемом земельном участке с кадастровым номером 18:25:050010:817 :

1. —

1. Сведения о характерных точках границы уточняемого земельного участка с кадастровым номером 18:25:050010:818 :

КАРТА-ПЛАН ТЕРРИТОРИИ

Сведения об уточняемых земельных участках

Система координат —

Зона № —

| Обозначение характерных точек границ | Координаты, м | | | | Метод определения координат | Формулы, примененные для расчета средней квадратической погрешности определения координат характерных точек границ (M_t), с подставленными в такие формулы значениями и итоговые (вычисленные) значения M_t , м | Описание закрепления точки |
|--|--|---|---|---|--------------------------------|--|----------------------------------|
| | содержатся в Едином государственном реестре недвижимости | | определены в результате выполнения комплексных кадастровых работ | | | | |
| | X | Y | X | Y | | | |
| 1 | 2 | 3 | 4 | 5 | 6 | 7 | 8 |
| — | — | — | — | — | — | — | — |

2. Сведения о частях границ уточняемого земельного участка с кадастровым номером 18:25:050010:818 :

| Обозначение части границ | | Горизонтальное положение (S), м | Описание прохождения части границ | Сведения о согласовании местоположения границ(согласовано/спорное) |
|--------------------------|-------|------------------------------------|--------------------------------------|---|
| от т. | до т. | | | |
| 1 | 2 | 3 | 4 | 5 |
| — | — | — | — | — |

3. Сведения о характеристиках уточняемого земельного участка с кадастровым номером 18:25:050010:818 :

| № п/п | Наименование характеристик земельного участка | Значение характеристики |
|-------|---|---|
| 1 | 2 | 3 |
| 1. | Адрес земельного участка | — |
| 1.1. | Сведения о местоположении земельного участка (при отсутствии адреса) в структурированном в соответствии с федеральной информационной адресной системой виде | Удмуртская Республика, Ярский район, п. Яр, ул. Ф. Васильева, гараж №35-13 |
| 1.2. | Дополнительные сведения о местоположении земельного участка | — |
| 2. | Площадь земельного участка ± величина погрешности определения(вычисления) площади ($P \pm \Delta P$), м ² | —±2 |
| 3. | Формула, примененная для вычисления предельной погрешности определения площади земельного участка, с подставленными значениями и итоговые (вычисленные) значения (ΔP), м ² | $\Delta P = 3,5 \cdot M_t \cdot \sqrt{P_{\text{док}}} = 3,5 \cdot 0,10 \cdot \sqrt{30} = 2$ |
| 4. | Площадь земельного участка согласно сведениям Единого государственного реестра недвижимости ($P_{\text{кад}}$), м ² | 30 |
| 5. | Оценка расхождения P и $P_{\text{кад}}$ ($P - P_{\text{кад}}$), м ² | — |
| 6. | Предельный минимальный и максимальный размеры земельного участка | — |

КАРТА-ПЛАН ТЕРРИТОРИИ

Сведения об уточняемых земельных участках

| 1 | 2 | 3 |
|------|--|--------------------------|
| | (Рмин и Рмакс), м ² | |
| 7. | Вид (виды) разрешенного использования | строительство гаража |
| 7.1. | Дополнительные сведения об использовании земельного участка | — |
| 8. | Кадастровый или иной государственный учетный номер (инвентарный) здания, сооружения, объекта незавершенного строительства, расположенного на земельном участке | — |
| 9. | Сведения о земельных участках (землях общего пользования, территории общего пользования), посредством которых обеспечивается доступ | земли общего пользования |
| 10. | Иные сведения | — |

4. Пояснения к сведениям об уточняемом земельном участке с кадастровым номером 18:25:050010:818 :

1. —

1. Сведения о характерных точках границы уточняемого земельного участка с кадастровым номером 18:25:050010:819 :

Система координат —

Зона № —

| Обозначение характерных точек границ | Координаты, м | | | | Метод определения координат | Формулы, примененные для расчета средней квадратической погрешности определения координат характерных точек границ (M _i), с подставленными в такие формулы значениями и итоговые (вычисленные) значения M _{ср} , м | Описание закрепления точки |
|--------------------------------------|--|---|--|---|-----------------------------|---|----------------------------|
| | содержатся в Едином государственном реестре недвижимости | | определены в результате выполнения комплексных кадастровых работ | | | | |
| | X | Y | X | Y | | | |
| 1 | 2 | 3 | 4 | 5 | 6 | 7 | 8 |
| — | — | — | — | — | — | — | — |

2. Сведения о частях границ уточняемого земельного участка с кадастровым номером 18:25:050010:819 :

| Обозначение части границ | | Горизонтальное проложение (S), м | Описание прохождения части границ | Сведения о согласовании местоположения границ(согласовано/спорное) |
|--------------------------|-------|----------------------------------|-----------------------------------|--|
| от т. | до т. | | | |
| 1 | 2 | 3 | 4 | 5 |
| — | — | — | — | — |

3. Сведения о характеристиках уточняемого земельного участка с кадастровым номером 18:25:050010:819 :

| № п/п | Наименование характеристик земельного участка | Значение характеристики |
|-------|---|-------------------------|
| 1 | 2 | 3 |
| 1 | 2 | 3 |

КАРТА-ПЛАН ТЕРРИТОРИИ

Сведения об уточняемых земельных участках

| 1 | 2 | 3 |
|------|---|---|
| 1. | Адрес земельного участка | — |
| 1.1. | Сведения о местоположении земельного участка (при отсутствии адреса) в структурированном в соответствии с федеральной информационной адресной системой виде | Адрес ориентира: Удмуртская Респ. р. Ярский п. Яр ул. Ф.Васильева |
| 1.2. | Дополнительные сведения о местоположении земельного участка | — |
| 2. | Площадь земельного участка \pm величина погрешности определения(вычисления) площади ($P \pm \Delta P$), м ² | — \pm 2 |
| 3. | Формула, примененная для вычисления предельной погрешности определения площади земельного участка, с подставленными значениями и итоговые (вычисленные) значения (ΔP), м ² | $\Delta P = 3,5 \cdot M_t \cdot \sqrt{P_{\text{ДОК}}} = 3,5 \cdot 0,10 \cdot \sqrt{30} = 2$ |
| 4. | Площадь земельного участка согласно сведениям Единого государственного реестра недвижимости ($P_{\text{кад}}$), м ² | 30 |
| 5. | Оценка расхождения P и $P_{\text{кад}}$ ($P - P_{\text{кад}}$), м ² | — |
| 6. | Предельный минимальный и максимальный размеры земельного участка ($P_{\text{мин}}$ и $P_{\text{макс}}$), м ² | — |
| 7. | Вид (виды) разрешенного использования | строительство гаража |
| 7.1. | Дополнительные сведения об использовании земельного участка | — |
| 8. | Кадастровый или иной государственный учетный номер (инвентарный) здания, сооружения, объекта незавершенного строительства, расположенного на земельном участке | — |
| 9. | Сведения о земельных участках (землях общего пользования, территории общего пользования), посредством которых обеспечивается доступ | земли общего пользования |
| 10. | Иные сведения | — |

4. Пояснения к сведениям об уточняемом земельном участке с кадастровым номером 18:25:050010:819 :

1. —

1. Сведения о характерных точках границы уточняемого земельного участка с кадастровым номером 18:25:050010:820 :

КАРТА-ПЛАН ТЕРРИТОРИИ

Сведения об уточняемых земельных участках

Система координат —

Зона № —

| Обозначение характерных точек границ | Координаты, м | | | | Метод определения координат | Формулы, примененные для расчета средней квадратической погрешности определения координат характерных точек границ (M_t), с подставленными в такие формулы значениями и итоговые (вычисленные) значения M_t , м | Описание закрепления точки |
|--|--|---|---|---|--------------------------------|--|----------------------------------|
| | содержатся в Едином государственном реестре недвижимости | | определены в результате выполнения комплексных кадастровых работ | | | | |
| | X | Y | X | Y | | | |
| 1 | 2 | 3 | 4 | 5 | 6 | 7 | 8 |
| — | — | — | — | — | — | — | — |

2. Сведения о частях границ уточняемого земельного участка с кадастровым номером 18:25:050010:820 :

| Обозначение части границ | | Горизонтальное положение (S), м | Описание прохождения части границ | Сведения о согласовании местоположения границ(согласовано/спорное) |
|--------------------------|-------|------------------------------------|--------------------------------------|---|
| от т. | до т. | | | |
| 1 | 2 | 3 | 4 | 5 |
| — | — | — | — | — |

3. Сведения о характеристиках уточняемого земельного участка с кадастровым номером 18:25:050010:820 :

| № п/п | Наименование характеристик земельного участка | Значение характеристики |
|-------|---|---|
| 1 | 2 | 3 |
| 1. | Адрес земельного участка | — |
| 1.1. | Сведения о местоположении земельного участка (при отсутствии адреса) в структурированном в соответствии с федеральной информационной адресной системой виде | Адрес ориентира: Удмуртская Респ. р. Ярский п. Яр ул. Ф.Васильева, дом 35-12 |
| 1.2. | Дополнительные сведения о местоположении земельного участка | — |
| 2. | Площадь земельного участка ± величина погрешности определения(вычисления) площади ($P \pm \Delta P$), м ² | —±2 |
| 3. | Формула, примененная для вычисления предельной погрешности определения площади земельного участка, с подставленными значениями и итоговые (вычисленные) значения (ΔP), м ² | $\Delta P = 3,5 \cdot M_t \cdot \sqrt{P_{\text{док}}} = 3,5 \cdot 0,10 \cdot \sqrt{30} = 2$ |
| 4. | Площадь земельного участка согласно сведениям Единого государственного реестра недвижимости ($P_{\text{кад}}$), м ² | 30 |
| 5. | Оценка расхождения P и $P_{\text{кад}}$ ($P - P_{\text{кад}}$), м ² | — |
| 6. | Предельный минимальный и максимальный размеры земельного участка | — |

КАРТА-ПЛАН ТЕРРИТОРИИ

Сведения об уточняемых земельных участках

| 1 | 2 | 3 |
|------|--|--------------------------|
| | (Рмин и Рмакс), м ² | |
| 7. | Вид (виды) разрешенного использования | строительство гаража |
| 7.1. | Дополнительные сведения об использовании земельного участка | — |
| 8. | Кадастровый или иной государственный учетный номер (инвентарный) здания, сооружения, объекта незавершенного строительства, расположенного на земельном участке | — |
| 9. | Сведения о земельных участках (землях общего пользования, территории общего пользования), посредством которых обеспечивается доступ | земли общего пользования |
| 10. | Иные сведения | — |

4. Пояснения к сведениям об уточняемом земельном участке с кадастровым номером 18:25:050010:820 :

1. —

1. Сведения о характерных точках границы уточняемого земельного участка с кадастровым номером 18:25:050010:821 :

Система координат —

Зона № —

| Обозначение характерных точек границ | Координаты, м | | | | Метод определения координат | Формулы, примененные для расчета средней квадратической погрешности определения координат характерных точек границ (M _i), с подставленными в такие формулы значениями и итоговые (вычисленные) значения M _с , м | Описание закрепления точки |
|--------------------------------------|--|---|--|---|-----------------------------|--|----------------------------|
| | содержатся в Едином государственном реестре недвижимости | | определены в результате выполнения комплексных кадастровых работ | | | | |
| | X | Y | X | Y | | | |
| 1 | 2 | 3 | 4 | 5 | 6 | 7 | 8 |
| — | — | — | — | — | — | — | — |

2. Сведения о частях границ уточняемого земельного участка с кадастровым номером 18:25:050010:821 :

| Обозначение части границ | | Горизонтальное проложение (S), м | Описание прохождения части границ | Сведения о согласовании местоположения границ(согласовано/спорное) |
|--------------------------|-------|----------------------------------|-----------------------------------|--|
| от т. | до т. | | | |
| 1 | 2 | 3 | 4 | 5 |
| — | — | — | — | — |

3. Сведения о характеристиках уточняемого земельного участка с кадастровым номером 18:25:050010:821 :

| № п/п | Наименование характеристик земельного участка | Значение характеристики |
|-------|---|-------------------------|
| 1 | 2 | 3 |
| | | |

КАРТА-ПЛАН ТЕРРИТОРИИ

Сведения об уточняемых земельных участках

| 1 | 2 | 3 |
|------|---|---|
| 1. | Адрес земельного участка | — |
| 1.1. | Сведения о местоположении земельного участка (при отсутствии адреса) в структурированном в соответствии с федеральной информационной адресной системой виде | Удмуртская Республика, Ярский район, п. Яр, ул. Ф.Васильева, 35-10 |
| 1.2. | Дополнительные сведения о местоположении земельного участка | — |
| 2. | Площадь земельного участка \pm величина погрешности определения(вычисления) площади ($P \pm \Delta P$), м ² | — \pm 2 |
| 3. | Формула, примененная для вычисления предельной погрешности определения площади земельного участка, с подставленными значениями и итоговые (вычисленные) значения (ΔP), м ² | $\Delta P = 3,5 \cdot M_t \cdot \sqrt{P_{\text{док}}} = 3,5 \cdot 0,10 \cdot \sqrt{30} = 2$ |
| 4. | Площадь земельного участка согласно сведениям Единого государственного реестра недвижимости ($P_{\text{кад}}$), м ² | 30 |
| 5. | Оценка расхождения P и $P_{\text{кад}}$ ($P - P_{\text{кад}}$), м ² | — |
| 6. | Предельный минимальный и максимальный размеры земельного участка ($P_{\text{мин}}$ и $P_{\text{макс}}$), м ² | — |
| 7. | Вид (виды) разрешенного использования | Строительство гаража |
| 7.1. | Дополнительные сведения об использовании земельного участка | — |
| 8. | Кадастровый или иной государственный учетный номер (инвентарный) здания, сооружения, объекта незавершенного строительства, расположенного на земельном участке | — |
| 9. | Сведения о земельных участках (землях общего пользования, территории общего пользования), посредством которых обеспечивается доступ | земли общего пользования |
| 10. | Иные сведения | — |

4. Пояснения к сведениям об уточняемом земельном участке с кадастровым номером 18:25:050010:821 :

1. —

1. Сведения о характерных точках границы уточняемого земельного участка с кадастровым номером 18:25:050010:822 :

КАРТА-ПЛАН ТЕРРИТОРИИ

Сведения об уточняемых земельных участках

| Система координат — | | | | | Зона № — | | |
|--|--|---|---|---|--------------------------------|--|----------------------------------|
| Обозначение характерных точек границ | Координаты, м | | | | Метод определения координат | Формулы, примененные для расчета средней квадратической погрешности определения координат характерных точек границ (M_t), с подставленными в такие формулы значениями и итоговые (вычисленные) значения M_t , м | Описание закрепления точки |
| | содержатся в Едином государственном реестре недвижимости | | определены в результате выполнения комплексных кадастровых работ | | | | |
| | X | Y | X | Y | | | |
| 1 | 2 | 3 | 4 | 5 | 6 | 7 | 8 |
| — | — | — | — | — | — | — | — |

2. Сведения о частях границ уточняемого земельного участка с кадастровым номером 18:25:050010:822 :

| Обозначение части границ | | Горизонтальное положение (S), м | Описание прохождения части границ | Сведения о согласовании местоположения границ(согласовано/спорное) |
|--------------------------|-------|------------------------------------|--------------------------------------|---|
| от т. | до т. | | | |
| 1 | 2 | 3 | 4 | 5 |
| — | — | — | — | — |

3. Сведения о характеристиках уточняемого земельного участка с кадастровым номером 18:25:050010:822 :

| № п/п | Наименование характеристик земельного участка | Значение характеристики |
|-------|---|---|
| 1 | 2 | 3 |
| 1. | Адрес земельного участка | — |
| 1.1. | Сведения о местоположении земельного участка (при отсутствии адреса) в структурированном в соответствии с федеральной информационной адресной системой виде | Удмуртская Республика, Ярский муниципальный район, сельское поселение "Ярское", поселок Яр, улица Флора Васильева, 35/6 |
| 1.2. | Дополнительные сведения о местоположении земельного участка | — |
| 2. | Площадь земельного участка \pm величина погрешности определения(вычисления) площади ($P \pm \Delta P$), м ² | — \pm 2 |
| 3. | Формула, примененная для вычисления предельной погрешности определения площади земельного участка, с подставленными значениями и итоговые (вычисленные) значения (ΔP), м ² | $\Delta P = 3,5 \cdot M_t \cdot \sqrt{P_{\text{док}}} = 3,5 \cdot 0,10 \cdot \sqrt{30} = 2$ |
| 4. | Площадь земельного участка согласно сведениям Единого государственного реестра недвижимости ($P_{\text{кад}}$), м ² | 30 |
| 5. | Оценка расхождения P и $P_{\text{кад}}$ ($P - P_{\text{кад}}$), м ² | — |
| 6. | Предельный минимальный и максимальный размеры земельного участка | — |

КАРТА-ПЛАН ТЕРРИТОРИИ

Сведения об уточняемых земельных участках

| 1 | 2 | 3 |
|------|--|--------------------------|
| | (Рмин и Рмакс), м ² | |
| 7. | Вид (виды) разрешенного использования | строительство гаража |
| 7.1. | Дополнительные сведения об использовании земельного участка | — |
| 8. | Кадастровый или иной государственный учетный номер (инвентарный) здания, сооружения, объекта незавершенного строительства, расположенного на земельном участке | — |
| 9. | Сведения о земельных участках (землях общего пользования, территории общего пользования), посредством которых обеспечивается доступ | земли общего пользования |
| 10. | Иные сведения | — |

4. Пояснения к сведениям об уточняемом земельном участке с кадастровым номером 18:25:050010:822 :

1. —

1. Сведения о характерных точках границы уточняемого земельного участка с кадастровым номером 18:25:050010:823 :

Система координат —

Зона № —

| Обозначение характерных точек границ | Координаты, м | | | | Метод определения координат | Формулы, примененные для расчета средней квадратической погрешности определения координат характерных точек границ (M _i), с подставленными в такие формулы значениями и итоговые (вычисленные) значения M _с , м | Описание закрепления точки |
|--------------------------------------|--|---|--|---|-----------------------------|--|----------------------------|
| | содержатся в Едином государственном реестре недвижимости | | определены в результате выполнения комплексных кадастровых работ | | | | |
| | X | Y | X | Y | | | |
| 1 | 2 | 3 | 4 | 5 | 6 | 7 | 8 |
| — | — | — | — | — | — | — | — |

2. Сведения о частях границ уточняемого земельного участка с кадастровым номером 18:25:050010:823 :

| Обозначение части границ | | Горизонтальное проложение (S), м | Описание прохождения части границ | Сведения о согласовании местоположения границ(согласовано/спорное) |
|--------------------------|-------|----------------------------------|-----------------------------------|--|
| от т. | до т. | | | |
| 1 | 2 | 3 | 4 | 5 |
| — | — | — | — | — |

3. Сведения о характеристиках уточняемого земельного участка с кадастровым номером 18:25:050010:823 :

| № п/п | Наименование характеристик земельного участка | Значение характеристики |
|-------|---|-------------------------|
| 1 | 2 | 3 |
| | | |

КАРТА-ПЛАН ТЕРРИТОРИИ

Сведения об уточняемых земельных участках

| 1 | 2 | 3 |
|------|---|---|
| 1. | Адрес земельного участка | — |
| 1.1. | Сведения о местоположении земельного участка (при отсутствии адреса) в структурированном в соответствии с федеральной информационной адресной системой виде | Удмуртская Республика, Ярский район, п. Яр, ул. Ф. Васильева, гараж № 4 |
| 1.2. | Дополнительные сведения о местоположении земельного участка | — |
| 2. | Площадь земельного участка \pm величина погрешности определения(вычисления) площади ($P \pm \Delta P$), м ² | — \pm 2 |
| 3. | Формула, примененная для вычисления предельной погрешности определения площади земельного участка, с подставленными значениями и итоговые (вычисленные) значения (ΔP), м ² | $\Delta P = 3,5 \cdot M_t \cdot \sqrt{P_{\text{док}}} = 3,5 \cdot 0,10 \cdot \sqrt{30} = 2$ |
| 4. | Площадь земельного участка согласно сведениям Единого государственного реестра недвижимости ($P_{\text{кад}}$), м ² | 30 |
| 5. | Оценка расхождения P и $P_{\text{кад}}$ ($P - P_{\text{кад}}$), м ² | — |
| 6. | Предельный минимальный и максимальный размеры земельного участка ($P_{\text{мин}}$ и $P_{\text{макс}}$), м ² | — |
| 7. | Вид (виды) разрешенного использования | Для строительства гаража |
| 7.1. | Дополнительные сведения об использовании земельного участка | — |
| 8. | Кадастровый или иной государственный учетный номер (инвентарный) здания, сооружения, объекта незавершенного строительства, расположенного на земельном участке | — |
| 9. | Сведения о земельных участках (землях общего пользования, территории общего пользования), посредством которых обеспечивается доступ | земли общего пользования |
| 10. | Иные сведения | — |

4. Пояснения к сведениям об уточняемом земельном участке с кадастровым номером 18:25:050010:823 :

1. —

1. Сведения о характерных точках границы уточняемого земельного участка с кадастровым номером 18:25:050010:824 :

КАРТА-ПЛАН ТЕРРИТОРИИ

Сведения об уточняемых земельных участках

| Система координат — | | | | | Зона № — | | |
|--|--|---|---|---|--------------------------------|--|----------------------------------|
| Обозначение характерных точек границ | Координаты, м | | | | Метод определения координат | Формулы, примененные для расчета средней квадратической погрешности определения координат характерных точек границ (M_t), с подставленными в такие формулы значениями и итоговые (вычисленные) значения M_t , м | Описание закрепления точки |
| | содержатся в Едином государственном реестре недвижимости | | определены в результате выполнения комплексных кадастровых работ | | | | |
| | X | Y | X | Y | | | |
| 1 | 2 | 3 | 4 | 5 | 6 | 7 | 8 |
| — | — | — | — | — | — | — | — |

2. Сведения о частях границ уточняемого земельного участка с кадастровым номером 18:25:050010:824 :

| Обозначение части границ | | Горизонтальное проложение (S), м | Описание прохождения части границ | Сведения о согласовании местоположения границ(согласовано/спорное) |
|--------------------------|-------|-------------------------------------|--------------------------------------|---|
| от т. | до т. | | | |
| 1 | 2 | 3 | 4 | 5 |
| — | — | — | — | — |

3. Сведения о характеристиках уточняемого земельного участка с кадастровым номером 18:25:050010:824 :

| № п/п | Наименование характеристик земельного участка | Значение характеристики |
|-------|---|---|
| 1 | 2 | 3 |
| 1. | Адрес земельного участка | — |
| 1.1. | Сведения о местоположении земельного участка (при отсутствии адреса) в структурированном в соответствии с федеральной информационной адресной системой виде | Адрес ориентира: Удмуртская Респ. р. Ярский п. Яр ул. Ф.Васильева |
| 1.2. | Дополнительные сведения о местоположении земельного участка | — |
| 2. | Площадь земельного участка \pm величина погрешности определения(вычисления) площади ($P \pm \Delta P$), м ² | — \pm 2 |
| 3. | Формула, примененная для вычисления предельной погрешности определения площади земельного участка, с подставленными значениями и итоговые (вычисленные) значения (ΔP), м ² | $\Delta P = 3,5 \cdot M_t \cdot \sqrt{P_{\text{док}}} = 3,5 \cdot 0,10 \cdot \sqrt{27} = 2$ |
| 4. | Площадь земельного участка согласно сведениям Единого государственного реестра недвижимости ($P_{\text{кад}}$), м ² | 27 |
| 5. | Оценка расхождения P и $P_{\text{кад}}$ ($P - P_{\text{кад}}$), м ² | — |
| 6. | Предельный минимальный и максимальный размеры земельного участка | — |

КАРТА-ПЛАН ТЕРРИТОРИИ

Сведения об уточняемых земельных участках

| 1 | 2 | 3 |
|------|--|--------------------------|
| | (Р _{мин} и Р _{макс}), м ² | |
| 7. | Вид (виды) разрешенного использования | строительство гаража |
| 7.1. | Дополнительные сведения об использовании земельного участка | — |
| 8. | Кадастровый или иной государственный учетный номер (инвентарный) здания, сооружения, объекта незавершенного строительства, расположенного на земельном участке | — |
| 9. | Сведения о земельных участках (землях общего пользования, территории общего пользования), посредством которых обеспечивается доступ | земли общего пользования |
| 10. | Иные сведения | — |

4. Пояснения к сведениям об уточняемом земельном участке с кадастровым номером 18:25:050010:824 :

1. —

1. Сведения о характерных точках границы уточняемого земельного участка с кадастровым номером 18:25:050010:828 :

Система координат —

Зона № —

| Обозначение характерных точек границ | Координаты, м | | | | Метод определения координат | Формулы, примененные для расчета средней квадратической погрешности определения координат характерных точек границ (M _i), с подставленными в такие формулы значениями и итоговые (вычисленные) значения M _{ср} , м | Описание закрепления точки |
|--------------------------------------|--|---|--|---|-----------------------------|---|----------------------------|
| | содержатся в Едином государственном реестре недвижимости | | определены в результате выполнения комплексных кадастровых работ | | | | |
| | X | Y | X | Y | | | |
| 1 | 2 | 3 | 4 | 5 | 6 | 7 | 8 |
| — | — | — | — | — | — | — | — |

2. Сведения о частях границ уточняемого земельного участка с кадастровым номером 18:25:050010:828 :

| Обозначение части границ | | Горизонтальное проложение (S), м | Описание прохождения части границ | Сведения о согласовании местоположения границ(согласовано/спорное) |
|--------------------------|-------|----------------------------------|-----------------------------------|--|
| от т. | до т. | | | |
| 1 | 2 | 3 | 4 | 5 |
| — | — | — | — | — |

3. Сведения о характеристиках уточняемого земельного участка с кадастровым номером 18:25:050010:828 :

| № п/п | Наименование характеристик земельного участка | Значение характеристики |
|-------|---|-------------------------|
| 1 | 2 | 3 |
| | | |

КАРТА-ПЛАН ТЕРРИТОРИИ

Сведения об уточняемых земельных участках

| 1 | 2 | 3 |
|------|---|---|
| 1. | Адрес земельного участка | — |
| 1.1. | Сведения о местоположении земельного участка (при отсутствии адреса) в структурированном в соответствии с федеральной информационной адресной системой виде | Удмуртская Республика, Ярский район, пос. Яр, ул. Ф. Васильева, гараж № 35-9а |
| 1.2. | Дополнительные сведения о местоположении земельного участка | — |
| 2. | Площадь земельного участка \pm величина погрешности определения(вычисления) площади ($P \pm \Delta P$), м ² | — ± 2 |
| 3. | Формула, примененная для вычисления предельной погрешности определения площади земельного участка, с подставленными значениями и итоговые (вычисленные) значения (ΔP), м ² | $\Delta P = 3,5 \cdot M_t \cdot \sqrt{P_{\text{ДОК}}} = 3,5 \cdot 0,10 \cdot \sqrt{24} = 2$ |
| 4. | Площадь земельного участка согласно сведениям Единого государственного реестра недвижимости ($P_{\text{кад}}$), м ² | 24 |
| 5. | Оценка расхождения P и $P_{\text{кад}}$ ($P - P_{\text{кад}}$), м ² | — |
| 6. | Предельный минимальный и максимальный размеры земельного участка ($P_{\text{мин}}$ и $P_{\text{макс}}$), м ² | — |
| 7. | Вид (виды) разрешенного использования | строительство гаража |
| 7.1. | Дополнительные сведения об использовании земельного участка | — |
| 8. | Кадастровый или иной государственный учетный номер (инвентарный) здания, сооружения, объекта незавершенного строительства, расположенного на земельном участке | — |
| 9. | Сведения о земельных участках (землях общего пользования, территории общего пользования), посредством которых обеспечивается доступ | земли общего пользования |
| 10. | Иные сведения | — |

4. Пояснения к сведениям об уточняемом земельном участке с кадастровым номером 18:25:050010:828 :

1. —

1. Сведения о характерных точках границы уточняемого земельного участка с кадастровым номером 18:25:050010:830 :

КАРТА-ПЛАН ТЕРРИТОРИИ

Сведения об уточняемых земельных участках

Система координат —

Зона № —

| Обозначение характерных точек границ | Координаты, м | | | | Метод определения координат | Формулы, примененные для расчета средней квадратической погрешности определения координат характерных точек границ (M_t), с подставленными в такие формулы значениями и итоговые (вычисленные) значения M_t , м | Описание закрепления точки |
|--|--|---|---|---|--------------------------------|--|----------------------------------|
| | содержатся в Едином государственном реестре недвижимости | | определены в результате выполнения комплексных кадастровых работ | | | | |
| | X | Y | X | Y | | | |
| 1 | 2 | 3 | 4 | 5 | 6 | 7 | 8 |
| — | — | — | — | — | — | — | — |

2. Сведения о частях границ уточняемого земельного участка с кадастровым номером 18:25:050010:830 :

| Обозначение части границ | | Горизонтальное положение (S), м | Описание прохождения части границ | Сведения о согласовании местоположения границ(согласовано/спорное) |
|--------------------------|-------|------------------------------------|--------------------------------------|---|
| от т. | до т. | | | |
| 1 | 2 | 3 | 4 | 5 |
| — | — | — | — | — |

3. Сведения о характеристиках уточняемого земельного участка с кадастровым номером 18:25:050010:830 :

| № п/п | Наименование характеристик земельного участка | Значение характеристики |
|-------|---|---|
| 1 | 2 | 3 |
| 1. | Адрес земельного участка | — |
| 1.1. | Сведения о местоположении земельного участка (при отсутствии адреса) в структурированном в соответствии с федеральной информационной адресной системой виде | Адрес ориентира: Удмуртская Респ. р. Ярский п. Яр ул. Ф.Васильева |
| 1.2. | Дополнительные сведения о местоположении земельного участка | — |
| 2. | Площадь земельного участка ± величина погрешности определения(вычисления) площади ($P \pm \Delta P$), м ² | —±2 |
| 3. | Формула, примененная для вычисления предельной погрешности определения площади земельного участка, с подставленными значениями и итоговые (вычисленные) значения (ΔP), м ² | $\Delta P = 3,5 \cdot M_t \cdot \sqrt{P_{\text{док}}} = 3,5 \cdot 0,10 \cdot \sqrt{24} = 2$ |
| 4. | Площадь земельного участка согласно сведениям Единого государственного реестра недвижимости ($P_{\text{кад}}$), м ² | 24 |
| 5. | Оценка расхождения P и $P_{\text{кад}}$ ($P - P_{\text{кад}}$), м ² | — |
| 6. | Предельный минимальный и максимальный размеры земельного участка | — |

КАРТА-ПЛАН ТЕРРИТОРИИ

Сведения об уточняемых земельных участках

| 1 | 2 | 3 |
|------|--|--------------------------|
| | (Рмин и Рмакс), м ² | |
| 7. | Вид (виды) разрешенного использования | строительство гаража |
| 7.1. | Дополнительные сведения об использовании земельного участка | — |
| 8. | Кадастровый или иной государственный учетный номер (инвентарный) здания, сооружения, объекта незавершенного строительства, расположенного на земельном участке | — |
| 9. | Сведения о земельных участках (землях общего пользования, территории общего пользования), посредством которых обеспечивается доступ | земли общего пользования |
| 10. | Иные сведения | — |

4. Пояснения к сведениям об уточняемом земельном участке с кадастровым номером 18:25:050010:830 :

1. —

1. Сведения о характерных точках границы уточняемого земельного участка с кадастровым номером 18:25:050010:831 :

Система координат —

Зона № —

| Обозначение характерных точек границ | Координаты, м | | | | Метод определения координат | Формулы, примененные для расчета средней квадратической погрешности определения координат характерных точек границ (M _i), с подставленными в такие формулы значениями и итоговые (вычисленные) значения M _{ср} , м | Описание закрепления точки |
|--------------------------------------|--|---|--|---|-----------------------------|---|----------------------------|
| | содержатся в Едином государственном реестре недвижимости | | определены в результате выполнения комплексных кадастровых работ | | | | |
| | X | Y | X | Y | | | |
| 1 | 2 | 3 | 4 | 5 | 6 | 7 | 8 |
| — | — | — | — | — | — | — | — |

2. Сведения о частях границ уточняемого земельного участка с кадастровым номером 18:25:050010:831 :

| Обозначение части границ | | Горизонтальное проложение (S), м | Описание прохождения части границ | Сведения о согласовании местоположения границ(согласовано/спорное) |
|--------------------------|-------|----------------------------------|-----------------------------------|--|
| от т. | до т. | | | |
| 1 | 2 | 3 | 4 | 5 |
| — | — | — | — | — |

3. Сведения о характеристиках уточняемого земельного участка с кадастровым номером 18:25:050010:831 :

| № п/п | Наименование характеристик земельного участка | Значение характеристики |
|-------|---|-------------------------|
| 1 | 2 | 3 |
| 1 | 2 | 3 |

КАРТА-ПЛАН ТЕРРИТОРИИ

Сведения об уточняемых земельных участках

| 1 | 2 | 3 |
|------|---|---|
| 1. | Адрес земельного участка | — |
| 1.1. | Сведения о местоположении земельного участка (при отсутствии адреса) в структурированном в соответствии с федеральной информационной адресной системой виде | Адрес ориентира: Удмуртская Респ. р. Ярский п. Яр ул. Ф.Васильева |
| 1.2. | Дополнительные сведения о местоположении земельного участка | — |
| 2. | Площадь земельного участка \pm величина погрешности определения(вычисления) площади ($P \pm \Delta P$), м ² | — ± 2 |
| 3. | Формула, примененная для вычисления предельной погрешности определения площади земельного участка, с подставленными значениями и итоговые (вычисленные) значения (ΔP), м ² | $\Delta P = 3,5 \cdot M_t \cdot \sqrt{P_{\text{док}}} = 3,5 \cdot 0,10 \cdot \sqrt{27} = 2$ |
| 4. | Площадь земельного участка согласно сведениям Единого государственного реестра недвижимости ($P_{\text{кад}}$), м ² | 27 |
| 5. | Оценка расхождения P и $P_{\text{кад}}$ ($P - P_{\text{кад}}$), м ² | — |
| 6. | Предельный минимальный и максимальный размеры земельного участка ($P_{\text{мин}}$ и $P_{\text{макс}}$), м ² | — |
| 7. | Вид (виды) разрешенного использования | строительство гаража |
| 7.1. | Дополнительные сведения об использовании земельного участка | — |
| 8. | Кадастровый или иной государственный учетный номер (инвентарный) здания, сооружения, объекта незавершенного строительства, расположенного на земельном участке | — |
| 9. | Сведения о земельных участках (землях общего пользования, территории общего пользования), посредством которых обеспечивается доступ | земли общего пользования |
| 10. | Иные сведения | — |

4. Пояснения к сведениям об уточняемом земельном участке с кадастровым номером 18:25:050010:831 :

1. —

1. Сведения о характерных точках границы уточняемого земельного участка с кадастровым номером 18:25:050010:834 :

КАРТА-ПЛАН ТЕРРИТОРИИ

Сведения об уточняемых земельных участках

| Система координат — | | | | | Зона № — | | |
|--|--|---|---|---|--------------------------------|--|----------------------------------|
| Обозначение характерных точек границ | Координаты, м | | | | Метод определения координат | Формулы, примененные для расчета средней квадратической погрешности определения координат характерных точек границ (M_t), с подставленными в такие формулы значениями и итоговые (вычисленные) значения M_t , м | Описание закрепления точки |
| | содержатся в Едином государственном реестре недвижимости | | определены в результате выполнения комплексных кадастровых работ | | | | |
| | X | Y | X | Y | | | |
| 1 | 2 | 3 | 4 | 5 | 6 | 7 | 8 |
| — | — | — | — | — | — | — | — |

2. Сведения о частях границ уточняемого земельного участка с кадастровым номером 18:25:050010:834 :

| Обозначение части границ | | Горизонтальное положение (S), м | Описание прохождения части границ | Сведения о согласовании местоположения границ(согласовано/спорное) |
|--------------------------|-------|------------------------------------|--------------------------------------|---|
| от т. | до т. | | | |
| 1 | 2 | 3 | 4 | 5 |
| — | — | — | — | — |

3. Сведения о характеристиках уточняемого земельного участка с кадастровым номером 18:25:050010:834 :

| № п/п | Наименование характеристик земельного участка | Значение характеристики |
|-------|---|--|
| 1 | 2 | 3 |
| 1. | Адрес земельного участка | — |
| 1.1. | Сведения о местоположении земельного участка (при отсутствии адреса) в структурированном в соответствии с федеральной информационной адресной системой виде | Удмуртская Республика, Ярский район, муниципальное образование "Ярское" поселок ЯР, ул. Ф. Васильева, 35/8 |
| 1.2. | Дополнительные сведения о местоположении земельного участка | — |
| 2. | Площадь земельного участка ± величина погрешности определения(вычисления) площади ($P \pm \Delta P$), м ² | —±2 |
| 3. | Формула, примененная для вычисления предельной погрешности определения площади земельного участка, с подставленными значениями и итоговые (вычисленные) значения (ΔP), м ² | $\Delta P = 3,5 \cdot M_t \cdot \sqrt{P_{\text{док}}} = 3,5 \cdot 0,10 \cdot \sqrt{30} = 2$ |
| 4. | Площадь земельного участка согласно сведениям Единого государственного реестра недвижимости ($P_{\text{кад}}$), м ² | 30 |
| 5. | Оценка расхождения P и $P_{\text{кад}}$ ($P - P_{\text{кад}}$), м ² | — |
| 6. | Предельный минимальный и максимальный размеры земельного участка | — |

КАРТА-ПЛАН ТЕРРИТОРИИ

Сведения об уточняемых земельных участках

| 1 | 2 | 3 |
|------|--|--------------------------|
| | (Рмин и Рмакс), м ² | |
| 7. | Вид (виды) разрешенного использования | строительство гаража |
| 7.1. | Дополнительные сведения об использовании земельного участка | — |
| 8. | Кадастровый или иной государственный учетный номер (инвентарный) здания, сооружения, объекта незавершенного строительства, расположенного на земельном участке | — |
| 9. | Сведения о земельных участках (землях общего пользования, территории общего пользования), посредством которых обеспечивается доступ | земли общего пользования |
| 10. | Иные сведения | — |

4. Пояснения к сведениям об уточняемом земельном участке с кадастровым номером 18:25:050010:834 :

1. —

1. Сведения о характерных точках границы уточняемого земельного участка с кадастровым номером 18:25:050010:835 :

Система координат —

Зона № —

| Обозначение характерных точек границ | Координаты, м | | | | Метод определения координат | Формулы, примененные для расчета средней квадратической погрешности определения координат характерных точек границ (M _i), с подставленными в такие формулы значениями и итоговые (вычисленные) значения M _с , м | Описание закрепления точки |
|--------------------------------------|--|---|--|---|-----------------------------|--|----------------------------|
| | содержатся в Едином государственном реестре недвижимости | | определены в результате выполнения комплексных кадастровых работ | | | | |
| | X | Y | X | Y | | | |
| 1 | 2 | 3 | 4 | 5 | 6 | 7 | 8 |
| — | — | — | — | — | — | — | — |

2. Сведения о частях границ уточняемого земельного участка с кадастровым номером 18:25:050010:835 :

| Обозначение части границ | | Горизонтальное проложение (S), м | Описание прохождения части границ | Сведения о согласовании местоположения границ(согласовано/спорное) |
|--------------------------|-------|----------------------------------|-----------------------------------|--|
| от т. | до т. | | | |
| 1 | 2 | 3 | 4 | 5 |
| — | — | — | — | — |

3. Сведения о характеристиках уточняемого земельного участка с кадастровым номером 18:25:050010:835 :

| № п/п | Наименование характеристик земельного участка | Значение характеристики |
|-------|---|-------------------------|
| 1 | 2 | 3 |
| 1 | 2 | 3 |

КАРТА-ПЛАН ТЕРРИТОРИИ

Сведения об уточняемых земельных участках

| 1 | 2 | 3 |
|------|---|---|
| 1. | Адрес земельного участка | — |
| 1.1. | Сведения о местоположении земельного участка (при отсутствии адреса) в структурированном в соответствии с федеральной информационной адресной системой виде | Адрес ориентира: Удмуртская Респ. р. Ярский п. Яр ул. Ф.Васильева |
| 1.2. | Дополнительные сведения о местоположении земельного участка | — |
| 2. | Площадь земельного участка \pm величина погрешности определения(вычисления) площади ($P \pm \Delta P$), м ² | — ± 2 |
| 3. | Формула, примененная для вычисления предельной погрешности определения площади земельного участка, с подставленными значениями и итоговые (вычисленные) значения (ΔP), м ² | $\Delta P = 3,5 \cdot M_t \cdot \sqrt{P_{\text{док}}} = 3,5 \cdot 0,10 \cdot \sqrt{27} = 2$ |
| 4. | Площадь земельного участка согласно сведениям Единого государственного реестра недвижимости ($P_{\text{кад}}$), м ² | 27 |
| 5. | Оценка расхождения P и $P_{\text{кад}}$ ($P - P_{\text{кад}}$), м ² | — |
| 6. | Предельный минимальный и максимальный размеры земельного участка ($P_{\text{мин}}$ и $P_{\text{макс}}$), м ² | — |
| 7. | Вид (виды) разрешенного использования | строительство гаража |
| 7.1. | Дополнительные сведения об использовании земельного участка | — |
| 8. | Кадастровый или иной государственный учетный номер (инвентарный) здания, сооружения, объекта незавершенного строительства, расположенного на земельном участке | — |
| 9. | Сведения о земельных участках (землях общего пользования, территории общего пользования), посредством которых обеспечивается доступ | земли общего пользования |
| 10. | Иные сведения | — |

4. Пояснения к сведениям об уточняемом земельном участке с кадастровым номером 18:25:050010:835 :

1. —

1. Сведения о характерных точках границы уточняемого земельного участка с кадастровым номером 18:25:050010:836 :

КАРТА-ПЛАН ТЕРРИТОРИИ

Сведения об уточняемых земельных участках

| Система координат — | | | | | Зона № — | | |
|--|--|---|---|---|--------------------------------|--|----------------------------------|
| Обозначение характерных точек границ | Координаты, м | | | | Метод определения координат | Формулы, примененные для расчета средней квадратической погрешности определения координат характерных точек границ (M_t), с подставленными в такие формулы значениями и итоговые (вычисленные) значения M_t , м | Описание закрепления точки |
| | содержатся в Едином государственном реестре недвижимости | | определены в результате выполнения комплексных кадастровых работ | | | | |
| | X | Y | X | Y | | | |
| 1 | 2 | 3 | 4 | 5 | 6 | 7 | 8 |
| — | — | — | — | — | — | — | — |

2. Сведения о частях границ уточняемого земельного участка с кадастровым номером 18:25:050010:836 :

| Обозначение части границ | | Горизонтальное положение (S), м | Описание прохождения части границ | Сведения о согласовании местоположения границ(согласовано/спорное) |
|--------------------------|-------|------------------------------------|--------------------------------------|---|
| от т. | до т. | | | |
| 1 | 2 | 3 | 4 | 5 |
| — | — | — | — | — |

3. Сведения о характеристиках уточняемого земельного участка с кадастровым номером 18:25:050010:836 :

| № п/п | Наименование характеристик земельного участка | Значение характеристики |
|-------|---|---|
| 1 | 2 | 3 |
| 1. | Адрес земельного участка | — |
| 1.1. | Сведения о местоположении земельного участка (при отсутствии адреса) в структурированном в соответствии с федеральной информационной адресной системой виде | Адрес ориентира: Удмуртская Респ. р. Ярский п. Яр ул. Ф.Васильева |
| 1.2. | Дополнительные сведения о местоположении земельного участка | — |
| 2. | Площадь земельного участка \pm величина погрешности определения(вычисления) площади ($P \pm \Delta P$), м ² | — \pm 2 |
| 3. | Формула, примененная для вычисления предельной погрешности определения площади земельного участка, с подставленными значениями и итоговые (вычисленные) значения (ΔP), м ² | $\Delta P = 3,5 \cdot M_t \cdot \sqrt{P_{\text{док}}} = 3,5 \cdot 0,10 \cdot \sqrt{27} = 2$ |
| 4. | Площадь земельного участка согласно сведениям Единого государственного реестра недвижимости ($P_{\text{кад}}$), м ² | 27 |
| 5. | Оценка расхождения P и $P_{\text{кад}}$ ($P - P_{\text{кад}}$), м ² | — |
| 6. | Предельный минимальный и максимальный размеры земельного участка | — |

КАРТА-ПЛАН ТЕРРИТОРИИ

Сведения об уточняемых земельных участках

| 1 | 2 | 3 |
|------|--|--------------------------|
| | (Рмин и Рмакс), м ² | |
| 7. | Вид (виды) разрешенного использования | строительство гаража |
| 7.1. | Дополнительные сведения об использовании земельного участка | — |
| 8. | Кадастровый или иной государственный учетный номер (инвентарный) здания, сооружения, объекта незавершенного строительства, расположенного на земельном участке | — |
| 9. | Сведения о земельных участках (землях общего пользования, территории общего пользования), посредством которых обеспечивается доступ | земли общего пользования |
| 10. | Иные сведения | — |

4. Пояснения к сведениям об уточняемом земельном участке с кадастровым номером 18:25:050010:836 :

1. —

1. Сведения о характерных точках границы уточняемого земельного участка с кадастровым номером 18:25:050010:837 :

Система координат —

Зона № —

| Обозначение характерных точек границ | Координаты, м | | | | Метод определения координат | Формулы, примененные для расчета средней квадратической погрешности определения координат характерных точек границ (M _i), с подставленными в такие формулы значениями и итоговые (вычисленные) значения M _с , м | Описание закрепления точки |
|--------------------------------------|--|---|--|---|-----------------------------|--|----------------------------|
| | содержатся в Едином государственном реестре недвижимости | | определены в результате выполнения комплексных кадастровых работ | | | | |
| | X | Y | X | Y | | | |
| 1 | 2 | 3 | 4 | 5 | 6 | 7 | 8 |
| — | — | — | — | — | — | — | — |

2. Сведения о частях границ уточняемого земельного участка с кадастровым номером 18:25:050010:837 :

| Обозначение части границ | | Горизонтальное проложение (S), м | Описание прохождения части границ | Сведения о согласовании местоположения границ(согласовано/спорное) |
|--------------------------|-------|----------------------------------|-----------------------------------|--|
| от т. | до т. | | | |
| 1 | 2 | 3 | 4 | 5 |
| — | — | — | — | — |

3. Сведения о характеристиках уточняемого земельного участка с кадастровым номером 18:25:050010:837 :

| № п/п | Наименование характеристик земельного участка | Значение характеристики |
|-------|---|-------------------------|
| 1 | 2 | 3 |
| | | |

КАРТА-ПЛАН ТЕРРИТОРИИ

Сведения об уточняемых земельных участках

| 1 | 2 | 3 |
|------|---|---|
| 1. | Адрес земельного участка | — |
| 1.1. | Сведения о местоположении земельного участка (при отсутствии адреса) в структурированном в соответствии с федеральной информационной адресной системой виде | Удмуртская Республика, Ярский район, поселок Яр, ул. Ф.Васильева, 35-22а |
| 1.2. | Дополнительные сведения о местоположении земельного участка | — |
| 2. | Площадь земельного участка \pm величина погрешности определения(вычисления) площади ($P \pm \Delta P$), м ² | — \pm 2 |
| 3. | Формула, примененная для вычисления предельной погрешности определения площади земельного участка, с подставленными значениями и итоговые (вычисленные) значения (ΔP), м ² | $\Delta P = 3,5 \cdot M_t \cdot \sqrt{P_{\text{ДОК}}} = 3,5 \cdot 0,10 \cdot \sqrt{27} = 2$ |
| 4. | Площадь земельного участка согласно сведениям Единого государственного реестра недвижимости ($P_{\text{кад}}$), м ² | 27 |
| 5. | Оценка расхождения P и $P_{\text{кад}}$ ($P - P_{\text{кад}}$), м ² | — |
| 6. | Предельный минимальный и максимальный размеры земельного участка ($P_{\text{мин}}$ и $P_{\text{макс}}$), м ² | — |
| 7. | Вид (виды) разрешенного использования | строительство гаража |
| 7.1. | Дополнительные сведения об использовании земельного участка | — |
| 8. | Кадастровый или иной государственный учетный номер (инвентарный) здания, сооружения, объекта незавершенного строительства, расположенного на земельном участке | — |
| 9. | Сведения о земельных участках (землях общего пользования, территории общего пользования), посредством которых обеспечивается доступ | земли общего пользования |
| 10. | Иные сведения | — |

4. Пояснения к сведениям об уточняемом земельном участке с кадастровым номером 18:25:050010:837 :

1. —

1. Сведения о характерных точках границы уточняемого земельного участка с кадастровым номером 18:25:050010:839 :

КАРТА-ПЛАН ТЕРРИТОРИИ

Сведения об уточняемых земельных участках

| Система координат — | | | | | Зона № — | | |
|--|--|---|---|---|--------------------------------|--|----------------------------------|
| Обозначение характерных точек границ | Координаты, м | | | | Метод определения координат | Формулы, примененные для расчета средней квадратической погрешности определения координат характерных точек границ (M_t), с подставленными в такие формулы значениями и итоговые (вычисленные) значения M_t , м | Описание закрепления точки |
| | содержатся в Едином государственном реестре недвижимости | | определены в результате выполнения комплексных кадастровых работ | | | | |
| | X | Y | X | Y | | | |
| 1 | 2 | 3 | 4 | 5 | 6 | 7 | 8 |
| — | — | — | — | — | — | — | — |

2. Сведения о частях границ уточняемого земельного участка с кадастровым номером 18:25:050010:839 :

| Обозначение части границ | | Горизонтальное проложение (S), м | Описание прохождения части границ | Сведения о согласовании местоположения границ(согласовано/спорное) |
|--------------------------|-------|-------------------------------------|--------------------------------------|---|
| от т. | до т. | | | |
| 1 | 2 | 3 | 4 | 5 |
| — | — | — | — | — |

3. Сведения о характеристиках уточняемого земельного участка с кадастровым номером 18:25:050010:839 :

| № п/п | Наименование характеристик земельного участка | Значение характеристики |
|-------|---|--|
| 1 | 2 | 3 |
| 1. | Адрес земельного участка | — |
| 1.1. | Сведения о местоположении земельного участка (при отсутствии адреса) в структурированном в соответствии с федеральной информационной адресной системой виде | Адрес ориентира: Респ. Удмуртская р-н Ярский п. Яр ул. Чкалова, дом 1-1 |
| 1.2. | Дополнительные сведения о местоположении земельного участка | — |
| 2. | Площадь земельного участка ± величина погрешности определения(вычисления) площади ($P \pm \Delta P$), м ² | —±8 |
| 3. | Формула, примененная для вычисления предельной погрешности определения площади земельного участка, с подставленными значениями и итоговые (вычисленные) значения (ΔP), м ² | $\Delta P = 3,5 \cdot M_t \cdot \sqrt{P_{\text{док}}} = 3,5 \cdot 0,10 \cdot \sqrt{565} = 8$ |
| 4. | Площадь земельного участка согласно сведениям Единого государственного реестра недвижимости ($P_{\text{кад}}$), м ² | 565 |
| 5. | Оценка расхождения P и $P_{\text{кад}}$ ($P - P_{\text{кад}}$), м ² | — |
| 6. | Предельный минимальный и максимальный размеры земельного участка | — |

КАРТА-ПЛАН ТЕРРИТОРИИ

Сведения об уточняемых земельных участках

| 1 | 2 | 3 |
|------|--|----------------------------|
| | (Рмин и Рмакс), м ² | |
| 7. | Вид (виды) разрешенного использования | личное подсобное хозяйство |
| 7.1. | Дополнительные сведения об использовании земельного участка | — |
| 8. | Кадастровый или иной государственный учетный номер (инвентарный) здания, сооружения, объекта незавершенного строительства, расположенного на земельном участке | — |
| 9. | Сведения о земельных участках (землях общего пользования, территории общего пользования), посредством которых обеспечивается доступ | земли общего пользования |
| 10. | Иные сведения | — |

4. Пояснения к сведениям об уточняемом земельном участке с кадастровым номером 18:25:050010:839 :

1. —

1. Сведения о характерных точках границы уточняемого земельного участка с кадастровым номером 18:25:050010:841 :

Система координат —

Зона № —

| Обозначение характерных точек границ | Координаты, м | | | | Метод определения координат | Формулы, примененные для расчета средней квадратической погрешности определения координат характерных точек границ (M _i), с подставленными в такие формулы значениями и итоговые (вычисленные) значения M _{ср} , м | Описание закрепления точки |
|--------------------------------------|--|---|--|---|-----------------------------|---|----------------------------|
| | содержатся в Едином государственном реестре недвижимости | | определены в результате выполнения комплексных кадастровых работ | | | | |
| | X | Y | X | Y | | | |
| 1 | 2 | 3 | 4 | 5 | 6 | 7 | 8 |
| — | — | — | — | — | — | — | — |

2. Сведения о частях границ уточняемого земельного участка с кадастровым номером 18:25:050010:841 :

| Обозначение части границ | | Горизонтальное проложение (S), м | Описание прохождения части границ | Сведения о согласовании местоположения границ(согласовано/спорное) |
|--------------------------|-------|----------------------------------|-----------------------------------|--|
| от т. | до т. | | | |
| 1 | 2 | 3 | 4 | 5 |
| — | — | — | — | — |

3. Сведения о характеристиках уточняемого земельного участка с кадастровым номером 18:25:050010:841 :

| № п/п | Наименование характеристик земельного участка | Значение характеристики |
|-------|---|-------------------------|
| 1 | 2 | 3 |
| 1 | 2 | 3 |

КАРТА-ПЛАН ТЕРРИТОРИИ

Сведения об уточняемых земельных участках

| 1 | 2 | 3 |
|------|---|---|
| 1. | Адрес земельного участка | — |
| 1.1. | Сведения о местоположении земельного участка (при отсутствии адреса) в структурированном в соответствии с федеральной информационной адресной системой виде | Адрес ориентира: Удмуртская Респ. р. Ярский п. Яр ул. Чкалова, дом 3-2 |
| 1.2. | Дополнительные сведения о местоположении земельного участка | — |
| 2. | Площадь земельного участка \pm величина погрешности определения(вычисления) площади ($P \pm \Delta P$), м ² | — \pm 10 |
| 3. | Формула, примененная для вычисления предельной погрешности определения площади земельного участка, с подставленными значениями и итоговые (вычисленные) значения (ΔP), м ² | $\Delta P = 3,5 \cdot M_t \cdot \sqrt{P_{\text{док}}} = 3,5 \cdot 0,10 \cdot \sqrt{817} = 10$ |
| 4. | Площадь земельного участка согласно сведениям Единого государственного реестра недвижимости ($P_{\text{кад}}$), м ² | 817 |
| 5. | Оценка расхождения P и $P_{\text{кад}}$ ($P - P_{\text{кад}}$), м ² | — |
| 6. | Предельный минимальный и максимальный размеры земельного участка ($P_{\text{мин}}$ и $P_{\text{макс}}$), м ² | — |
| 7. | Вид (виды) разрешенного использования | личное подсобное хозяйство |
| 7.1. | Дополнительные сведения об использовании земельного участка | — |
| 8. | Кадастровый или иной государственный учетный номер (инвентарный) здания, сооружения, объекта незавершенного строительства, расположенного на земельном участке | — |
| 9. | Сведения о земельных участках (землях общего пользования, территории общего пользования), посредством которых обеспечивается доступ | земли общего пользования |
| 10. | Иные сведения | — |

4. Пояснения к сведениям об уточняемом земельном участке с кадастровым номером 18:25:050010:841 :

1. —

1. Сведения о характерных точках границы уточняемого земельного участка с кадастровым номером 18:25:050010:842 :

КАРТА-ПЛАН ТЕРРИТОРИИ

Сведения об уточняемых земельных участках

Система координат —

Зона № —

| Обозначение характерных точек границ | Координаты, м | | | | Метод определения координат | Формулы, примененные для расчета средней квадратической погрешности определения координат характерных точек границ (M_t), с подставленными в такие формулы значениями и итоговые (вычисленные) значения M_t , м | Описание закрепления точки |
|--|--|---|---|---|--------------------------------|--|----------------------------------|
| | содержатся в Едином государственном реестре недвижимости | | определены в результате выполнения комплексных кадастровых работ | | | | |
| | X | Y | X | Y | | | |
| 1 | 2 | 3 | 4 | 5 | 6 | 7 | 8 |
| — | — | — | — | — | — | — | — |

2. Сведения о частях границ уточняемого земельного участка с кадастровым номером 18:25:050010:842 :

| Обозначение части границ | | Горизонтальное проложение (S), м | Описание прохождения части границ | Сведения о согласовании местоположения границ(согласовано/спорное) |
|--------------------------|-------|-------------------------------------|--------------------------------------|---|
| от т. | до т. | | | |
| 1 | 2 | 3 | 4 | 5 |
| — | — | — | — | — |

3. Сведения о характеристиках уточняемого земельного участка с кадастровым номером 18:25:050010:842 :

| № п/п | Наименование характеристик земельного участка | Значение характеристики |
|-------|---|--|
| 1 | 2 | 3 |
| 1. | Адрес земельного участка | — |
| 1.1. | Сведения о местоположении земельного участка (при отсутствии адреса) в структурированном в соответствии с федеральной информационной адресной системой виде | Адрес ориентира: Удмуртская Респ. р. Ярский п. Яр ул. Чкалова, дом 4-1 |
| 1.2. | Дополнительные сведения о местоположении земельного участка | — |
| 2. | Площадь земельного участка ± величина погрешности определения(вычисления) площади ($P \pm \Delta P$), м ² | —±6 |
| 3. | Формула, примененная для вычисления предельной погрешности определения площади земельного участка, с подставленными значениями и итоговые (вычисленные) значения (ΔP), м ² | $\Delta P = 3,5 \cdot M_t \cdot \sqrt{P_{\text{док}}} = 3,5 \cdot 0,10 \cdot \sqrt{336} = 6$ |
| 4. | Площадь земельного участка согласно сведениям Единого государственного реестра недвижимости ($P_{\text{кад}}$), м ² | 336 |
| 5. | Оценка расхождения P и $P_{\text{кад}}$ ($P - P_{\text{кад}}$), м ² | — |
| 6. | Предельный минимальный и максимальный размеры земельного участка | — |

КАРТА-ПЛАН ТЕРРИТОРИИ

Сведения об уточняемых земельных участках

| 1 | 2 | 3 |
|------|--|----------------------------|
| | (Рмин и Рмакс), м ² | |
| 7. | Вид (виды) разрешенного использования | личное подсобное хозяйство |
| 7.1. | Дополнительные сведения об использовании земельного участка | — |
| 8. | Кадастровый или иной государственный учетный номер (инвентарный) здания, сооружения, объекта незавершенного строительства, расположенного на земельном участке | — |
| 9. | Сведения о земельных участках (землях общего пользования, территории общего пользования), посредством которых обеспечивается доступ | земли общего пользования |
| 10. | Иные сведения | — |

4. Пояснения к сведениям об уточняемом земельном участке с кадастровым номером 18:25:050010:842 :

1. —

1. Сведения о характерных точках границы уточняемого земельного участка с кадастровым номером 18:25:050010:843 :

Система координат —

Зона № —

| Обозначение характерных точек границ | Координаты, м | | | | Метод определения координат | Формулы, примененные для расчета средней квадратической погрешности определения координат характерных точек границ (M _i), с подставленными в такие формулы значениями и итоговые (вычисленные) значения M _{ср} , м | Описание закрепления точки |
|--------------------------------------|--|---|--|---|-----------------------------|---|----------------------------|
| | содержатся в Едином государственном реестре недвижимости | | определены в результате выполнения комплексных кадастровых работ | | | | |
| | X | Y | X | Y | | | |
| 1 | 2 | 3 | 4 | 5 | 6 | 7 | 8 |
| — | — | — | — | — | — | — | — |

2. Сведения о частях границ уточняемого земельного участка с кадастровым номером 18:25:050010:843 :

| Обозначение части границ | | Горизонтальное проложение (S), м | Описание прохождения части границ | Сведения о согласовании местоположения границ(согласовано/спорное) |
|--------------------------|-------|----------------------------------|-----------------------------------|--|
| от т. | до т. | | | |
| 1 | 2 | 3 | 4 | 5 |
| — | — | — | — | — |

3. Сведения о характеристиках уточняемого земельного участка с кадастровым номером 18:25:050010:843 :

| № п/п | Наименование характеристик земельного участка | Значение характеристики |
|-------|---|-------------------------|
| 1 | 2 | 3 |
| | | |

КАРТА-ПЛАН ТЕРРИТОРИИ

Сведения об уточняемых земельных участках

| 1 | 2 | 3 |
|------|---|--|
| 1. | Адрес земельного участка | Удмуртская Республика, Ярский р-н, п. Яр, ул. Чкалова, уч. 4/2 |
| 1.1. | Сведения о местоположении земельного участка (при отсутствии адреса) в структурированном в соответствии с федеральной информационной адресной системой виде | — |
| 1.2. | Дополнительные сведения о местоположении земельного участка | — |
| 2. | Площадь земельного участка \pm величина погрешности определения(вычисления) площади ($P \pm \Delta P$), м ² | — ± 6 |
| 3. | Формула, примененная для вычисления предельной погрешности определения площади земельного участка, с подставленными значениями и итоговые (вычисленные) значения (ΔP), м ² | $\Delta P = 3,5 \cdot M_t \cdot \sqrt{P_{\text{док}}} = 3,5 \cdot 0,10 \cdot \sqrt{336} = 6$ |
| 4. | Площадь земельного участка согласно сведениям Единого государственного реестра недвижимости ($P_{\text{кад}}$), м ² | 336 |
| 5. | Оценка расхождения P и $P_{\text{кад}}$ ($P - P_{\text{кад}}$), м ² | — |
| 6. | Предельный минимальный и максимальный размеры земельного участка ($P_{\text{мин}}$ и $P_{\text{макс}}$), м ² | — |
| 7. | Вид (виды) разрешенного использования | личное подсобное хозяйство |
| 7.1. | Дополнительные сведения об использовании земельного участка | — |
| 8. | Кадастровый или иной государственный учетный номер (инвентарный) здания, сооружения, объекта незавершенного строительства, расположенного на земельном участке | — |
| 9. | Сведения о земельных участках (землях общего пользования, территории общего пользования), посредством которых обеспечивается доступ | земли общего пользования |
| 10. | Иные сведения | — |

4. Пояснения к сведениям об уточняемом земельном участке с кадастровым номером 18:25:050010:843 :

1. —

1. Сведения о характерных точках границы уточняемого земельного участка с кадастровым номером 18:25:050010:846 :

КАРТА-ПЛАН ТЕРРИТОРИИ

Сведения об уточняемых земельных участках

| Система координат — | | | | | Зона № — | | |
|--|--|---|---|---|--------------------------------|--|----------------------------------|
| Обозначение характерных точек границ | Координаты, м | | | | Метод определения координат | Формулы, примененные для расчета средней квадратической погрешности определения координат характерных точек границ (M_t), с подставленными в такие формулы значениями и итоговые (вычисленные) значения M_t , м | Описание закрепления точки |
| | содержатся в Едином государственном реестре недвижимости | | определены в результате выполнения комплексных кадастровых работ | | | | |
| | X | Y | X | Y | | | |
| 1 | 2 | 3 | 4 | 5 | 6 | 7 | 8 |
| — | — | — | — | — | — | — | — |

2. Сведения о частях границ уточняемого земельного участка с кадастровым номером 18:25:050010:846 :

| Обозначение части границ | | Горизонтальное положение (S), м | Описание прохождения части границ | Сведения о согласовании местоположения границ(согласовано/спорное) |
|--------------------------|-------|------------------------------------|--------------------------------------|---|
| от т. | до т. | | | |
| 1 | 2 | 3 | 4 | 5 |
| — | — | — | — | — |

3. Сведения о характеристиках уточняемого земельного участка с кадастровым номером 18:25:050010:846 :

| № п/п | Наименование характеристик земельного участка | Значение характеристики |
|-------|---|--|
| 1 | 2 | 3 |
| 1. | Адрес земельного участка | — |
| 1.1. | Сведения о местоположении земельного участка (при отсутствии адреса) в структурированном в соответствии с федеральной информационной адресной системой виде | Удмуртская Республика, Ярский район, п. Яр, ул. Чкалова, дом 6, кв.1 |
| 1.2. | Дополнительные сведения о местоположении земельного участка | — |
| 2. | Площадь земельного участка \pm величина погрешности определения(вычисления) площади ($P \pm \Delta P$), м ² | — \pm 8 |
| 3. | Формула, примененная для вычисления предельной погрешности определения площади земельного участка, с подставленными значениями и итоговые (вычисленные) значения (ΔP), м ² | $\Delta P = 3,5 \cdot M_t \cdot \sqrt{P_{\text{док}}} = 3,5 \cdot 0,10 \cdot \sqrt{513} = 8$ |
| 4. | Площадь земельного участка согласно сведениям Единого государственного реестра недвижимости ($P_{\text{кад}}$), м ² | 513 |
| 5. | Оценка расхождения P и $P_{\text{кад}}$ ($P - P_{\text{кад}}$), м ² | — |
| 6. | Предельный минимальный и максимальный размеры земельного участка | — |

КАРТА-ПЛАН ТЕРРИТОРИИ

Сведения об уточняемых земельных участках

| 1 | 2 | 3 |
|------|--|----------------------------|
| | (Рмин и Рмакс), м ² | |
| 7. | Вид (виды) разрешенного использования | Личное подсобное хозяйство |
| 7.1. | Дополнительные сведения об использовании земельного участка | — |
| 8. | Кадастровый или иной государственный учетный номер (инвентарный) здания, сооружения, объекта незавершенного строительства, расположенного на земельном участке | — |
| 9. | Сведения о земельных участках (землях общего пользования, территории общего пользования), посредством которых обеспечивается доступ | земли общего пользования |
| 10. | Иные сведения | — |

4. Пояснения к сведениям об уточняемом земельном участке с кадастровым номером 18:25:050010:846 :

1. —

1. Сведения о характерных точках границы уточняемого земельного участка с кадастровым номером 18:25:050010:847 :

Система координат —

Зона № —

| Обозначение характерных точек границ | Координаты, м | | | | Метод определения координат | Формулы, примененные для расчета средней квадратической погрешности определения координат характерных точек границ (M _i), с подставленными в такие формулы значениями и итоговые (вычисленные) значения M _{ср} , м | Описание закрепления точки |
|--------------------------------------|--|---|--|---|-----------------------------|---|----------------------------|
| | содержатся в Едином государственном реестре недвижимости | | определены в результате выполнения комплексных кадастровых работ | | | | |
| | X | Y | X | Y | | | |
| 1 | 2 | 3 | 4 | 5 | 6 | 7 | 8 |
| — | — | — | — | — | — | — | — |

2. Сведения о частях границ уточняемого земельного участка с кадастровым номером 18:25:050010:847 :

| Обозначение части границ | | Горизонтальное проложение (S), м | Описание прохождения части границ | Сведения о согласовании местоположения границ(согласовано/спорное) |
|--------------------------|-------|----------------------------------|-----------------------------------|--|
| от т. | до т. | | | |
| 1 | 2 | 3 | 4 | 5 |
| — | — | — | — | — |

3. Сведения о характеристиках уточняемого земельного участка с кадастровым номером 18:25:050010:847 :

| № п/п | Наименование характеристик земельного участка | Значение характеристики |
|-------|---|-------------------------|
| 1 | 2 | 3 |
| 1 | 2 | 3 |

КАРТА-ПЛАН ТЕРРИТОРИИ

Сведения об уточняемых земельных участках

| 1 | 2 | 3 |
|------|---|--|
| 1. | Адрес земельного участка | — |
| 1.1. | Сведения о местоположении земельного участка (при отсутствии адреса) в структурированном в соответствии с федеральной информационной адресной системой виде | Удмуртская Республика, Ярский район, п. Яр, ул. Чкалова, дом 6, кв. 2 |
| 1.2. | Дополнительные сведения о местоположении земельного участка | — |
| 2. | Площадь земельного участка \pm величина погрешности определения(вычисления) площади ($P \pm \Delta P$), м ² | — ± 9 |
| 3. | Формула, примененная для вычисления предельной погрешности определения площади земельного участка, с подставленными значениями и итоговые (вычисленные) значения (ΔP), м ² | $\Delta P = 3,5 \cdot M_t \cdot \sqrt{P_{\text{док}}} = 3,5 \cdot 0,10 \cdot \sqrt{644} = 9$ |
| 4. | Площадь земельного участка согласно сведениям Единого государственного реестра недвижимости ($P_{\text{кад}}$), м ² | 644 |
| 5. | Оценка расхождения P и $P_{\text{кад}}$ ($P - P_{\text{кад}}$), м ² | — |
| 6. | Предельный минимальный и максимальный размеры земельного участка ($P_{\text{мин}}$ и $P_{\text{макс}}$), м ² | — |
| 7. | Вид (виды) разрешенного использования | Ведение личного подсобного хозяйства |
| 7.1. | Дополнительные сведения об использовании земельного участка | — |
| 8. | Кадастровый или иной государственный учетный номер (инвентарный) здания, сооружения, объекта незавершенного строительства, расположенного на земельном участке | — |
| 9. | Сведения о земельных участках (землях общего пользования, территории общего пользования), посредством которых обеспечивается доступ | земли общего пользования |
| 10. | Иные сведения | — |

4. Пояснения к сведениям об уточняемом земельном участке с кадастровым номером 18:25:050010:847 :

1. —

1. Сведения о характерных точках границы уточняемого земельного участка с кадастровым номером 18:25:050010:848 :

КАРТА-ПЛАН ТЕРРИТОРИИ

Сведения об уточняемых земельных участках

Система координат —

Зона № —

| Обозначение характерных точек границ | Координаты, м | | | | Метод определения координат | Формулы, примененные для расчета средней квадратической погрешности определения координат характерных точек границ (M_t), с подставленными в такие формулы значениями и итоговые (вычисленные) значения M_t , м | Описание закрепления точки |
|--|--|---|---|---|--------------------------------|--|----------------------------------|
| | содержатся в Едином государственном реестре недвижимости | | определены в результате выполнения комплексных кадастровых работ | | | | |
| | X | Y | X | Y | | | |
| 1 | 2 | 3 | 4 | 5 | 6 | 7 | 8 |
| — | — | — | — | — | — | — | — |

2. Сведения о частях границ уточняемого земельного участка с кадастровым номером 18:25:050010:848 :

| Обозначение части границ | | Горизонтальное проложение (S), м | Описание прохождения части границ | Сведения о согласовании местоположения границ(согласовано/спорное) |
|--------------------------|-------|-------------------------------------|--------------------------------------|---|
| от т. | до т. | | | |
| 1 | 2 | 3 | 4 | 5 |
| — | — | — | — | — |

3. Сведения о характеристиках уточняемого земельного участка с кадастровым номером 18:25:050010:848 :

| № п/п | Наименование характеристик земельного участка | Значение характеристики |
|-------|---|---|
| 1 | 2 | 3 |
| 1. | Адрес земельного участка | — |
| 1.1. | Сведения о местоположении земельного участка (при отсутствии адреса) в структурированном в соответствии с федеральной информационной адресной системой виде | Адрес ориентира: Удмуртская Респ. р. Ярский п. Яр ул. Чкалова, дом 7-1 |
| 1.2. | Дополнительные сведения о местоположении земельного участка | — |
| 2. | Площадь земельного участка ± величина погрешности определения(вычисления) площади ($P \pm \Delta P$), м ² | —±10 |
| 3. | Формула, примененная для вычисления предельной погрешности определения площади земельного участка, с подставленными значениями и итоговые (вычисленные) значения (ΔP), м ² | $\Delta P = 3,5 \cdot M_t \cdot \sqrt{P_{\text{док}}} = 3,5 \cdot 0,10 \cdot \sqrt{794} = 10$ |
| 4. | Площадь земельного участка согласно сведениям Единого государственного реестра недвижимости ($P_{\text{кад}}$), м ² | 794 |
| 5. | Оценка расхождения P и $P_{\text{кад}}$ ($P - P_{\text{кад}}$), м ² | — |
| 6. | Предельный минимальный и максимальный размеры земельного участка | — |

КАРТА-ПЛАН ТЕРРИТОРИИ

Сведения об уточняемых земельных участках

| 1 | 2 | 3 |
|------|--|----------------------------|
| | (Рмин и Рмакс), м ² | |
| 7. | Вид (виды) разрешенного использования | личное подсобное хозяйство |
| 7.1. | Дополнительные сведения об использовании земельного участка | — |
| 8. | Кадастровый или иной государственный учетный номер (инвентарный) здания, сооружения, объекта незавершенного строительства, расположенного на земельном участке | — |
| 9. | Сведения о земельных участках (землях общего пользования, территории общего пользования), посредством которых обеспечивается доступ | земли общего пользования |
| 10. | Иные сведения | — |

4. Пояснения к сведениям об уточняемом земельном участке с кадастровым номером 18:25:050010:848 :

1. —

1. Сведения о характерных точках границы уточняемого земельного участка с кадастровым номером 18:25:050010:849 :

Система координат —

Зона № —

| Обозначение характерных точек границ | Координаты, м | | | | Метод определения координат | Формулы, примененные для расчета средней квадратической погрешности определения координат характерных точек границ (M _i), с подставленными в такие формулы значениями и итоговые (вычисленные) значения M _{ср} , м | Описание закрепления точки |
|--------------------------------------|--|---|--|---|-----------------------------|---|----------------------------|
| | содержатся в Едином государственном реестре недвижимости | | определены в результате выполнения комплексных кадастровых работ | | | | |
| | X | Y | X | Y | | | |
| 1 | 2 | 3 | 4 | 5 | 6 | 7 | 8 |
| — | — | — | — | — | — | — | — |

2. Сведения о частях границ уточняемого земельного участка с кадастровым номером 18:25:050010:849 :

| Обозначение части границ | | Горизонтальное проложение (S), м | Описание прохождения части границ | Сведения о согласовании местоположения границ(согласовано/спорное) |
|--------------------------|-------|----------------------------------|-----------------------------------|--|
| от т. | до т. | | | |
| 1 | 2 | 3 | 4 | 5 |
| — | — | — | — | — |

3. Сведения о характеристиках уточняемого земельного участка с кадастровым номером 18:25:050010:849 :

| № п/п | Наименование характеристик земельного участка | Значение характеристики |
|-------|---|-------------------------|
| 1 | 2 | 3 |
| | | |

КАРТА-ПЛАН ТЕРРИТОРИИ

Сведения об уточняемых земельных участках

| 1 | 2 | 3 |
|------|---|--|
| 1. | Адрес земельного участка | — |
| 1.1. | Сведения о местоположении земельного участка (при отсутствии адреса) в структурированном в соответствии с федеральной информационной адресной системой виде | Удмуртская Республика, Ярский район, п. Яр, ул. Чкалова, 7-2 |
| 1.2. | Дополнительные сведения о местоположении земельного участка | — |
| 2. | Площадь земельного участка \pm величина погрешности определения(вычисления) площади ($P \pm \Delta P$), м ² | — \pm 9 |
| 3. | Формула, примененная для вычисления предельной погрешности определения площади земельного участка, с подставленными значениями и итоговые (вычисленные) значения (ΔP), м ² | $\Delta P = 3,5 \cdot M_t \cdot \sqrt{P_{\text{ДОК}}} = 3,5 \cdot 0,10 \cdot \sqrt{652} = 9$ |
| 4. | Площадь земельного участка согласно сведениям Единого государственного реестра недвижимости ($P_{\text{кад}}$), м ² | 652 |
| 5. | Оценка расхождения P и $P_{\text{кад}}$ ($P - P_{\text{кад}}$), м ² | — |
| 6. | Предельный минимальный и максимальный размеры земельного участка ($P_{\text{мин}}$ и $P_{\text{макс}}$), м ² | — |
| 7. | Вид (виды) разрешенного использования | Индивидуальное жилищное строительство |
| 7.1. | Дополнительные сведения об использовании земельного участка | — |
| 8. | Кадастровый или иной государственный учетный номер (инвентарный) здания, сооружения, объекта незавершенного строительства, расположенного на земельном участке | — |
| 9. | Сведения о земельных участках (землях общего пользования, территории общего пользования), посредством которых обеспечивается доступ | земли общего пользования |
| 10. | Иные сведения | — |

4. Пояснения к сведениям об уточняемом земельном участке с кадастровым номером 18:25:050010:849 :

1. —

1. Сведения о характерных точках границы уточняемого земельного участка с кадастровым номером 18:25:050010:850 :

КАРТА-ПЛАН ТЕРРИТОРИИ

Сведения об уточняемых земельных участках

Система координат —

Зона № —

| Обозначение характерных точек границ | Координаты, м | | | | Метод определения координат | Формулы, примененные для расчета средней квадратической погрешности определения координат характерных точек границ (M_t), с подставленными в такие формулы значениями и итоговые (вычисленные) значения M_t , м | Описание закрепления точки |
|--|--|---|---|---|--------------------------------|--|----------------------------------|
| | содержатся в Едином государственном реестре недвижимости | | определены в результате выполнения комплексных кадастровых работ | | | | |
| | X | Y | X | Y | | | |
| 1 | 2 | 3 | 4 | 5 | 6 | 7 | 8 |
| — | — | — | — | — | — | — | — |

2. Сведения о частях границ уточняемого земельного участка с кадастровым номером 18:25:050010:850 :

| Обозначение части границ | | Горизонтальное положение (S), м | Описание прохождения части границ | Сведения о согласовании местоположения границ(согласовано/спорное) |
|--------------------------|-------|------------------------------------|--------------------------------------|---|
| от т. | до т. | | | |
| 1 | 2 | 3 | 4 | 5 |
| — | — | — | — | — |

3. Сведения о характеристиках уточняемого земельного участка с кадастровым номером 18:25:050010:850 :

| № п/п | Наименование характеристик земельного участка | Значение характеристики |
|-------|---|--|
| 1 | 2 | 3 |
| 1. | Адрес земельного участка | — |
| 1.1. | Сведения о местоположении земельного участка (при отсутствии адреса) в структурированном в соответствии с федеральной информационной адресной системой виде | Адрес ориентира: Удмуртская Респ. р. Ярский п. Яр ул. Чкалова, дом 8-1 |
| 1.2. | Дополнительные сведения о местоположении земельного участка | — |
| 2. | Площадь земельного участка \pm величина погрешности определения(вычисления) площади ($P \pm \Delta P$), м ² | — \pm 9 |
| 3. | Формула, примененная для вычисления предельной погрешности определения площади земельного участка, с подставленными значениями и итоговые (вычисленные) значения (ΔP), м ² | $\Delta P = 3,5 \cdot M_t \cdot \sqrt{P_{\text{док}}} = 3,5 \cdot 0,10 \cdot \sqrt{655} = 9$ |
| 4. | Площадь земельного участка согласно сведениям Единого государственного реестра недвижимости ($P_{\text{кад}}$), м ² | 655 |
| 5. | Оценка расхождения P и $P_{\text{кад}}$ ($P - P_{\text{кад}}$), м ² | — |
| 6. | Предельный минимальный и максимальный размеры земельного участка | — |

КАРТА-ПЛАН ТЕРРИТОРИИ

Сведения об уточняемых земельных участках

| 1 | 2 | 3 |
|------|--|----------------------------|
| | (Рмин и Рмакс), м ² | |
| 7. | Вид (виды) разрешенного использования | личное подсобное хозяйство |
| 7.1. | Дополнительные сведения об использовании земельного участка | — |
| 8. | Кадастровый или иной государственный учетный номер (инвентарный) здания, сооружения, объекта незавершенного строительства, расположенного на земельном участке | — |
| 9. | Сведения о земельных участках (землях общего пользования, территории общего пользования), посредством которых обеспечивается доступ | земли общего пользования |
| 10. | Иные сведения | — |

4. Пояснения к сведениям об уточняемом земельном участке с кадастровым номером 18:25:050010:850 :

1. —

1. Сведения о характерных точках границы уточняемого земельного участка с кадастровым номером 18:25:050010:851 :

Система координат —

Зона № —

| Обозначение характерных точек границ | Координаты, м | | | | Метод определения координат | Формулы, примененные для расчета средней квадратической погрешности определения координат характерных точек границ (M _i), с подставленными в такие формулы значениями и итоговые (вычисленные) значения M _с , м | Описание закрепления точки |
|--------------------------------------|--|---|--|---|-----------------------------|--|----------------------------|
| | содержатся в Едином государственном реестре недвижимости | | определены в результате выполнения комплексных кадастровых работ | | | | |
| | X | Y | X | Y | | | |
| 1 | 2 | 3 | 4 | 5 | 6 | 7 | 8 |
| — | — | — | — | — | — | — | — |

2. Сведения о частях границ уточняемого земельного участка с кадастровым номером 18:25:050010:851 :

| Обозначение части границ | | Горизонтальное проложение (S), м | Описание прохождения части границ | Сведения о согласовании местоположения границ(согласовано/спорное) |
|--------------------------|-------|----------------------------------|-----------------------------------|--|
| от т. | до т. | | | |
| 1 | 2 | 3 | 4 | 5 |
| — | — | — | — | — |

3. Сведения о характеристиках уточняемого земельного участка с кадастровым номером 18:25:050010:851 :

| № п/п | Наименование характеристик земельного участка | Значение характеристики |
|-------|---|-------------------------|
| 1 | 2 | 3 |
| 1 | 2 | 3 |

КАРТА-ПЛАН ТЕРРИТОРИИ

Сведения об уточняемых земельных участках

| 1 | 2 | 3 |
|------|---|--|
| 1. | Адрес земельного участка | — |
| 1.1. | Сведения о местоположении земельного участка (при отсутствии адреса) в структурированном в соответствии с федеральной информационной адресной системой виде | Удмуртская Республика, Ярский район, п. Яр, ул. Чкалова, дом 8-2 |
| 1.2. | Дополнительные сведения о местоположении земельного участка | — |
| 2. | Площадь земельного участка \pm величина погрешности определения(вычисления) площади ($P \pm \Delta P$), м ² | — ± 9 |
| 3. | Формула, примененная для вычисления предельной погрешности определения площади земельного участка, с подставленными значениями и итоговые (вычисленные) значения (ΔP), м ² | $\Delta P = 3,5 \cdot M_t \cdot \sqrt{P_{\text{док}}} = 3,5 \cdot 0,10 \cdot \sqrt{655} = 9$ |
| 4. | Площадь земельного участка согласно сведениям Единого государственного реестра недвижимости ($P_{\text{кад}}$), м ² | 655 |
| 5. | Оценка расхождения P и $P_{\text{кад}}$ ($P - P_{\text{кад}}$), м ² | — |
| 6. | Предельный минимальный и максимальный размеры земельного участка ($P_{\text{мин}}$ и $P_{\text{макс}}$), м ² | — |
| 7. | Вид (виды) разрешенного использования | личное подсобное хозяйство |
| 7.1. | Дополнительные сведения об использовании земельного участка | — |
| 8. | Кадастровый или иной государственный учетный номер (инвентарный) здания, сооружения, объекта незавершенного строительства, расположенного на земельном участке | — |
| 9. | Сведения о земельных участках (землях общего пользования, территории общего пользования), посредством которых обеспечивается доступ | земли общего пользования |
| 10. | Иные сведения | — |

4. Пояснения к сведениям об уточняемом земельном участке с кадастровым номером 18:25:050010:851 :

1. —

1. Сведения о характерных точках границы уточняемого земельного участка с кадастровым номером 18:25:050010:853 :

КАРТА-ПЛАН ТЕРРИТОРИИ

Сведения об уточняемых земельных участках

| Система координат — | | | | | Зона № — | | |
|--|--|---|---|---|--------------------------------|--|----------------------------------|
| Обозначение характерных точек границ | Координаты, м | | | | Метод определения координат | Формулы, примененные для расчета средней квадратической погрешности определения координат характерных точек границ (M_t), с подставленными в такие формулы значениями и итоговые (вычисленные) значения M_t , м | Описание закрепления точки |
| | содержатся в Едином государственном реестре недвижимости | | определены в результате выполнения комплексных кадастровых работ | | | | |
| | X | Y | X | Y | | | |
| 1 | 2 | 3 | 4 | 5 | 6 | 7 | 8 |
| — | — | — | — | — | — | — | — |

2. Сведения о частях границ уточняемого земельного участка с кадастровым номером 18:25:050010:853 :

| Обозначение части границ | | Горизонтальное положение (S), м | Описание прохождения части границ | Сведения о согласовании местоположения границ(согласовано/спорное) |
|--------------------------|-------|------------------------------------|--------------------------------------|---|
| от т. | до т. | | | |
| 1 | 2 | 3 | 4 | 5 |
| — | — | — | — | — |

3. Сведения о характеристиках уточняемого земельного участка с кадастровым номером 18:25:050010:853 :

| № п/п | Наименование характеристик земельного участка | Значение характеристики |
|-------|---|--|
| 1 | 2 | 3 |
| 1. | Адрес земельного участка | — |
| 1.1. | Сведения о местоположении земельного участка (при отсутствии адреса) в структурированном в соответствии с федеральной информационной адресной системой виде | Адрес ориентира: Респ. Удмуртская район Ярский п. Яр ул. Чкалова, дом 9-1 |
| 1.2. | Дополнительные сведения о местоположении земельного участка | — |
| 2. | Площадь земельного участка \pm величина погрешности определения(вычисления) площади ($P \pm \Delta P$), м ² | — \pm 7 |
| 3. | Формула, примененная для вычисления предельной погрешности определения площади земельного участка, с подставленными значениями и итоговые (вычисленные) значения (ΔP), м ² | $\Delta P = 3,5 \cdot M_t \cdot \sqrt{P_{\text{док}}} = 3,5 \cdot 0,10 \cdot \sqrt{390} = 7$ |
| 4. | Площадь земельного участка согласно сведениям Единого государственного реестра недвижимости ($P_{\text{кад}}$), м ² | 390 |
| 5. | Оценка расхождения P и $P_{\text{кад}}$ ($P - P_{\text{кад}}$), м ² | — |
| 6. | Предельный минимальный и максимальный размеры земельного участка | — |

КАРТА-ПЛАН ТЕРРИТОРИИ

Сведения об уточняемых земельных участках

| 1 | 2 | 3 |
|------|--|--|
| | (Рмин и Рмакс), м ² | |
| 7. | Вид (виды) разрешенного использования | Для ведения личного подсобного хозяйства |
| 7.1. | Дополнительные сведения об использовании земельного участка | — |
| 8. | Кадастровый или иной государственный учетный номер (инвентарный) здания, сооружения, объекта незавершенного строительства, расположенного на земельном участке | — |
| 9. | Сведения о земельных участках (землях общего пользования, территории общего пользования), посредством которых обеспечивается доступ | земли общего пользования |
| 10. | Иные сведения | — |

4. Пояснения к сведениям об уточняемом земельном участке с кадастровым номером 18:25:050010:853 :

1. —

1. Сведения о характерных точках границы уточняемого земельного участка с кадастровым номером 18:25:050010:855 :

Система координат —

Зона № —

| Обозначение характерных точек границ | Координаты, м | | | | Метод определения координат | Формулы, примененные для расчета средней квадратической погрешности определения координат характерных точек границ (M _i), с подставленными в такие формулы значениями и итоговые (вычисленные) значения M _с , м | Описание закрепления точки |
|--------------------------------------|--|---|--|---|-----------------------------|--|----------------------------|
| | содержатся в Едином государственном реестре недвижимости | | определены в результате выполнения комплексных кадастровых работ | | | | |
| | X | Y | X | Y | | | |
| 1 | 2 | 3 | 4 | 5 | 6 | 7 | 8 |
| — | — | — | — | — | — | — | — |

2. Сведения о частях границ уточняемого земельного участка с кадастровым номером 18:25:050010:855 :

| Обозначение части границ | | Горизонтальное проложение (S), м | Описание прохождения части границ | Сведения о согласовании местоположения границ(согласовано/спорное) |
|--------------------------|-------|----------------------------------|-----------------------------------|--|
| от т. | до т. | | | |
| 1 | 2 | 3 | 4 | 5 |
| — | — | — | — | — |

3. Сведения о характеристиках уточняемого земельного участка с кадастровым номером 18:25:050010:855 :

| № п/п | Наименование характеристик земельного участка | Значение характеристики |
|-------|---|-------------------------|
| 1 | 2 | 3 |
| | | |

КАРТА-ПЛАН ТЕРРИТОРИИ

Сведения об уточняемых земельных участках

| 1 | 2 | 3 |
|------|---|--|
| 1. | Адрес земельного участка | — |
| 1.1. | Сведения о местоположении земельного участка (при отсутствии адреса) в структурированном в соответствии с федеральной информационной адресной системой виде | Адрес ориентира: Респ. Удмуртская район Ярский п. Яр ул. Чкалова, дом 11-1 |
| 1.2. | Дополнительные сведения о местоположении земельного участка | — |
| 2. | Площадь земельного участка \pm величина погрешности определения(вычисления) площади ($P \pm \Delta P$), м ² | — \pm 9 |
| 3. | Формула, примененная для вычисления предельной погрешности определения площади земельного участка, с подставленными значениями и итоговые (вычисленные) значения (ΔP), м ² | $\Delta P = 3,5 \cdot M_t \cdot \sqrt{P_{\text{док}}} = 3,5 \cdot 0,10 \cdot \sqrt{713} = 9$ |
| 4. | Площадь земельного участка согласно сведениям Единого государственного реестра недвижимости ($P_{\text{кад}}$), м ² | 713 |
| 5. | Оценка расхождения P и $P_{\text{кад}}$ ($P - P_{\text{кад}}$), м ² | — |
| 6. | Предельный минимальный и максимальный размеры земельного участка ($P_{\text{мин}}$ и $P_{\text{макс}}$), м ² | — |
| 7. | Вид (виды) разрешенного использования | индивидуальное жилищное строительство |
| 7.1. | Дополнительные сведения об использовании земельного участка | — |
| 8. | Кадастровый или иной государственный учетный номер (инвентарный) здания, сооружения, объекта незавершенного строительства, расположенного на земельном участке | — |
| 9. | Сведения о земельных участках (землях общего пользования, территории общего пользования), посредством которых обеспечивается доступ | земли общего пользования |
| 10. | Иные сведения | — |

4. Пояснения к сведениям об уточняемом земельном участке с кадастровым номером 18:25:050010:855 :

1. —

1. Сведения о характерных точках границы уточняемого земельного участка с кадастровым номером 18:25:050010:856 :

КАРТА-ПЛАН ТЕРРИТОРИИ

Сведения об уточняемых земельных участках

| Система координат — | | | | | Зона № — | | |
|--|--|---|---|---|--------------------------------|--|----------------------------------|
| Обозначение характерных точек границ | Координаты, м | | | | Метод определения координат | Формулы, примененные для расчета средней квадратической погрешности определения координат характерных точек границ (M_t), с подставленными в такие формулы значениями и итоговые (вычисленные) значения M_t , м | Описание закрепления точки |
| | содержатся в Едином государственном реестре недвижимости | | определены в результате выполнения комплексных кадастровых работ | | | | |
| | X | Y | X | Y | | | |
| 1 | 2 | 3 | 4 | 5 | 6 | 7 | 8 |
| — | — | — | — | — | — | — | — |

2. Сведения о частях границ уточняемого земельного участка с кадастровым номером 18:25:050010:856 :

| Обозначение части границ | | Горизонтальное проложение (S), м | Описание прохождения части границ | Сведения о согласовании местоположения границ(согласовано/спорное) |
|--------------------------|-------|-------------------------------------|--------------------------------------|---|
| от т. | до т. | | | |
| 1 | 2 | 3 | 4 | 5 |
| — | — | — | — | — |

3. Сведения о характеристиках уточняемого земельного участка с кадастровым номером 18:25:050010:856 :

| № п/п | Наименование характеристик земельного участка | Значение характеристики |
|-------|---|--|
| 1 | 2 | 3 |
| 1. | Адрес земельного участка | — |
| 1.1. | Сведения о местоположении земельного участка (при отсутствии адреса) в структурированном в соответствии с федеральной информационной адресной системой виде | Адрес ориентира: Респ. Удмуртская район Ярский п. Яр ул. Чкалова, дом 11-2 |
| 1.2. | Дополнительные сведения о местоположении земельного участка | — |
| 2. | Площадь земельного участка \pm величина погрешности определения(вычисления) площади ($P \pm \Delta P$), м ² | — \pm 9 |
| 3. | Формула, примененная для вычисления предельной погрешности определения площади земельного участка, с подставленными значениями и итоговые (вычисленные) значения (ΔP), м ² | $\Delta P = 3,5 \cdot M_t \cdot \sqrt{P_{\text{док}}} = 3,5 \cdot 0,10 \cdot \sqrt{675} = 9$ |
| 4. | Площадь земельного участка согласно сведениям Единого государственного реестра недвижимости ($P_{\text{кад}}$), м ² | 675 |
| 5. | Оценка расхождения P и $P_{\text{кад}}$ ($P - P_{\text{кад}}$), м ² | — |
| 6. | Предельный минимальный и максимальный размеры земельного участка | — |

КАРТА-ПЛАН ТЕРРИТОРИИ

Сведения об уточняемых земельных участках

| 1 | 2 | 3 |
|------|--|---------------------------------------|
| | (Рмин и Рмакс), м ² | |
| 7. | Вид (виды) разрешенного использования | индивидуальное жилищное строительство |
| 7.1. | Дополнительные сведения об использовании земельного участка | — |
| 8. | Кадастровый или иной государственный учетный номер (инвентарный) здания, сооружения, объекта незавершенного строительства, расположенного на земельном участке | — |
| 9. | Сведения о земельных участках (землях общего пользования, территории общего пользования), посредством которых обеспечивается доступ | земли общего пользования |
| 10. | Иные сведения | — |

4. Пояснения к сведениям об уточняемом земельном участке с кадастровым номером 18:25:050010:856 :

1. —

1. Сведения о характерных точках границы уточняемого земельного участка с кадастровым номером 18:25:050010:857 :

Система координат —

Зона № —

| Обозначение характерных точек границ | Координаты, м | | | | Метод определения координат | Формулы, примененные для расчета средней квадратической погрешности определения координат характерных точек границ (M _i), с подставленными в такие формулы значениями и итоговые (вычисленные) значения M _{ср} , м | Описание закрепления точки |
|--------------------------------------|--|---|--|---|-----------------------------|---|----------------------------|
| | содержатся в Едином государственном реестре недвижимости | | определены в результате выполнения комплексных кадастровых работ | | | | |
| | X | Y | X | Y | | | |
| 1 | 2 | 3 | 4 | 5 | 6 | 7 | 8 |
| — | — | — | — | — | — | — | — |

2. Сведения о частях границ уточняемого земельного участка с кадастровым номером 18:25:050010:857 :

| Обозначение части границ | | Горизонтальное проложение (S), м | Описание прохождения части границ | Сведения о согласовании местоположения границ(согласовано/спорное) |
|--------------------------|-------|----------------------------------|-----------------------------------|--|
| от т. | до т. | | | |
| 1 | 2 | 3 | 4 | 5 |
| — | — | — | — | — |

3. Сведения о характеристиках уточняемого земельного участка с кадастровым номером 18:25:050010:857 :

| № п/п | Наименование характеристик земельного участка | Значение характеристики |
|-------|---|-------------------------|
| 1 | 2 | 3 |
| | | |

КАРТА-ПЛАН ТЕРРИТОРИИ

Сведения об уточняемых земельных участках

| 1 | 2 | 3 |
|------|---|--|
| 1. | Адрес земельного участка | — |
| 1.1. | Сведения о местоположении земельного участка (при отсутствии адреса) в структурированном в соответствии с федеральной информационной адресной системой виде | Адрес ориентира: Респ. Удмуртская район Ярский п. Яр ул. Чкалова, дом 13 |
| 1.2. | Дополнительные сведения о местоположении земельного участка | — |
| 2. | Площадь земельного участка \pm величина погрешности определения(вычисления) площади ($P \pm \Delta P$), м ² | — \pm 13 |
| 3. | Формула, примененная для вычисления предельной погрешности определения площади земельного участка, с подставленными значениями и итоговые (вычисленные) значения (ΔP), м ² | $\Delta P = 3,5 \cdot M_t \cdot \sqrt{P_{\text{док}}} = 3,5 \cdot 0,10 \cdot \sqrt{1451} = 13$ |
| 4. | Площадь земельного участка согласно сведениям Единого государственного реестра недвижимости ($P_{\text{кад}}$), м ² | 1451 |
| 5. | Оценка расхождения P и $P_{\text{кад}}$ ($P - P_{\text{кад}}$), м ² | — |
| 6. | Предельный минимальный и максимальный размеры земельного участка ($P_{\text{мин}}$ и $P_{\text{макс}}$), м ² | — |
| 7. | Вид (виды) разрешенного использования | Для ведения личного подсобного хозяйства |
| 7.1. | Дополнительные сведения об использовании земельного участка | — |
| 8. | Кадастровый или иной государственный учетный номер (инвентарный) здания, сооружения, объекта незавершенного строительства, расположенного на земельном участке | — |
| 9. | Сведения о земельных участках (землях общего пользования, территории общего пользования), посредством которых обеспечивается доступ | земли общего пользования |
| 10. | Иные сведения | — |

4. Пояснения к сведениям об уточняемом земельном участке с кадастровым номером 18:25:050010:857 :

1. —

1. Сведения о характерных точках границы уточняемого земельного участка с кадастровым номером 18:25:050010:858 :

КАРТА-ПЛАН ТЕРРИТОРИИ

Сведения об уточняемых земельных участках

Система координат —

Зона № —

| Обозначение характерных точек границ | Координаты, м | | | | Метод определения координат | Формулы, примененные для расчета средней квадратической погрешности определения координат характерных точек границ (M_t), с подставленными в такие формулы значениями и итоговые (вычисленные) значения M_t , м | Описание закрепления точки |
|--|--|---|---|---|--------------------------------|--|----------------------------------|
| | содержатся в Едином государственном реестре недвижимости | | определены в результате выполнения комплексных кадастровых работ | | | | |
| | X | Y | X | Y | | | |
| 1 | 2 | 3 | 4 | 5 | 6 | 7 | 8 |
| — | — | — | — | — | — | — | — |

2. Сведения о частях границ уточняемого земельного участка с кадастровым номером 18:25:050010:858 :

| Обозначение части границ | | Горизонтальное положение (S), м | Описание прохождения части границ | Сведения о согласовании местоположения границ(согласовано/спорное) |
|--------------------------|-------|------------------------------------|--------------------------------------|---|
| от т. | до т. | | | |
| 1 | 2 | 3 | 4 | 5 |
| — | — | — | — | — |

3. Сведения о характеристиках уточняемого земельного участка с кадастровым номером 18:25:050010:858 :

| № п/п | Наименование характеристик земельного участка | Значение характеристики |
|-------|---|--|
| 1 | 2 | 3 |
| 1. | Адрес земельного участка | — |
| 1.1. | Сведения о местоположении земельного участка (при отсутствии адреса) в структурированном в соответствии с федеральной информационной адресной системой виде | Удмуртская Республика, Ярский район, п. Яр, ул. Чкалова, 14 |
| 1.2. | Дополнительные сведения о местоположении земельного участка | — |
| 2. | Площадь земельного участка ± величина погрешности определения(вычисления) площади ($P \pm \Delta P$), м ² | —±9 |
| 3. | Формула, примененная для вычисления предельной погрешности определения площади земельного участка, с подставленными значениями и итоговые (вычисленные) значения (ΔP), м ² | $\Delta P = 3,5 \cdot M_t \cdot \sqrt{P_{\text{док}}} = 3,5 \cdot 0,10 \cdot \sqrt{700} = 9$ |
| 4. | Площадь земельного участка согласно сведениям Единого государственного реестра недвижимости ($P_{\text{кад}}$), м ² | 700 |
| 5. | Оценка расхождения P и $P_{\text{кад}}$ ($P - P_{\text{кад}}$), м ² | — |
| 6. | Предельный минимальный и максимальный размеры земельного участка | — |

КАРТА-ПЛАН ТЕРРИТОРИИ

Сведения об уточняемых земельных участках

| 1 | 2 | 3 |
|------|--|---------------------------------------|
| | (Рмин и Рмакс), м ² | |
| 7. | Вид (виды) разрешенного использования | Индивидуальное жилищное строительство |
| 7.1. | Дополнительные сведения об использовании земельного участка | — |
| 8. | Кадастровый или иной государственный учетный номер (инвентарный) здания, сооружения, объекта незавершенного строительства, расположенного на земельном участке | — |
| 9. | Сведения о земельных участках (землях общего пользования, территории общего пользования), посредством которых обеспечивается доступ | земли общего пользования |
| 10. | Иные сведения | — |

4. Пояснения к сведениям об уточняемом земельном участке с кадастровым номером 18:25:050010:858 :

1. —

1. Сведения о характерных точках границы уточняемого земельного участка с кадастровым номером 18:25:050010:859 :

Система координат —

Зона № —

| Обозначение характерных точек границ | Координаты, м | | | | Метод определения координат | Формулы, примененные для расчета средней квадратической погрешности определения координат характерных точек границ (M _i), с подставленными в такие формулы значениями и итоговые (вычисленные) значения M _с , м | Описание закрепления точки |
|--------------------------------------|--|---|--|---|-----------------------------|--|----------------------------|
| | содержатся в Едином государственном реестре недвижимости | | определены в результате выполнения комплексных кадастровых работ | | | | |
| | X | Y | X | Y | | | |
| 1 | 2 | 3 | 4 | 5 | 6 | 7 | 8 |
| — | — | — | — | — | — | — | — |

2. Сведения о частях границ уточняемого земельного участка с кадастровым номером 18:25:050010:859 :

| Обозначение части границ | | Горизонтальное проложение (S), м | Описание прохождения части границ | Сведения о согласовании местоположения границ(согласовано/спорное) |
|--------------------------|-------|----------------------------------|-----------------------------------|--|
| от т. | до т. | | | |
| 1 | 2 | 3 | 4 | 5 |
| — | — | — | — | — |

3. Сведения о характеристиках уточняемого земельного участка с кадастровым номером 18:25:050010:859 :

| № п/п | Наименование характеристик земельного участка | Значение характеристики |
|-------|---|-------------------------|
| 1 | 2 | 3 |
| 1 | 2 | 3 |

КАРТА-ПЛАН ТЕРРИТОРИИ

Сведения об уточняемых земельных участках

| 1 | 2 | 3 |
|------|---|--|
| 1. | Адрес земельного участка | — |
| 1.1. | Сведения о местоположении земельного участка (при отсутствии адреса) в структурированном в соответствии с федеральной информационной адресной системой виде | Адрес ориентира: Удмуртская Респ. р. Ярский п. Яр ул. Чкалова, дом 15 |
| 1.2. | Дополнительные сведения о местоположении земельного участка | — |
| 2. | Площадь земельного участка \pm величина погрешности определения(вычисления) площади ($P \pm \Delta P$), м ² | — \pm 14 |
| 3. | Формула, примененная для вычисления предельной погрешности определения площади земельного участка, с подставленными значениями и итоговые (вычисленные) значения (ΔP), м ² | $\Delta P = 3,5 \cdot M_t \cdot \sqrt{P_{\text{док}}} = 3,5 \cdot 0,10 \cdot \sqrt{1575} = 14$ |
| 4. | Площадь земельного участка согласно сведениям Единого государственного реестра недвижимости ($P_{\text{кад}}$), м ² | 1575 |
| 5. | Оценка расхождения P и $P_{\text{кад}}$ ($P - P_{\text{кад}}$), м ² | — |
| 6. | Предельный минимальный и максимальный размеры земельного участка ($P_{\text{мин}}$ и $P_{\text{макс}}$), м ² | — |
| 7. | Вид (виды) разрешенного использования | личное подсобное хозяйство |
| 7.1. | Дополнительные сведения об использовании земельного участка | — |
| 8. | Кадастровый или иной государственный учетный номер (инвентарный) здания, сооружения, объекта незавершенного строительства, расположенного на земельном участке | — |
| 9. | Сведения о земельных участках (землях общего пользования, территории общего пользования), посредством которых обеспечивается доступ | земли общего пользования |
| 10. | Иные сведения | — |

4. Пояснения к сведениям об уточняемом земельном участке с кадастровым номером 18:25:050010:859 :

1. —

1. Сведения о характерных точках границы уточняемого земельного участка с кадастровым номером 18:25:050010:860 :

КАРТА-ПЛАН ТЕРРИТОРИИ

Сведения об уточняемых земельных участках

| Система координат — | | | | | Зона № — | | |
|--|--|---|---|---|--------------------------------|--|----------------------------------|
| Обозначение характерных точек границ | Координаты, м | | | | Метод определения координат | Формулы, примененные для расчета средней квадратической погрешности определения координат характерных точек границ (M_t), с подставленными в такие формулы значениями и итоговые (вычисленные) значения M_t , м | Описание закрепления точки |
| | содержатся в Едином государственном реестре недвижимости | | определены в результате выполнения комплексных кадастровых работ | | | | |
| | X | Y | X | Y | | | |
| 1 | 2 | 3 | 4 | 5 | 6 | 7 | 8 |
| — | — | — | — | — | — | — | — |

2. Сведения о частях границ уточняемого земельного участка с кадастровым номером 18:25:050010:860 :

| Обозначение части границ | | Горизонтальное положение (S), м | Описание прохождения части границ | Сведения о согласовании местоположения границ(согласовано/спорное) |
|--------------------------|-------|------------------------------------|--------------------------------------|---|
| от т. | до т. | | | |
| 1 | 2 | 3 | 4 | 5 |
| — | — | — | — | — |

3. Сведения о характеристиках уточняемого земельного участка с кадастровым номером 18:25:050010:860 :

| № п/п | Наименование характеристик земельного участка | Значение характеристики |
|-------|---|--|
| 1 | 2 | 3 |
| 1. | Адрес земельного участка | — |
| 1.1. | Сведения о местоположении земельного участка (при отсутствии адреса) в структурированном в соответствии с федеральной информационной адресной системой виде | Удмуртская Республика, Ярский район, п. Яр, ул. Чкалова, дом 16 |
| 1.2. | Дополнительные сведения о местоположении земельного участка | — |
| 2. | Площадь земельного участка ± величина погрешности определения(вычисления) площади ($P \pm \Delta P$), м ² | —±9 |
| 3. | Формула, примененная для вычисления предельной погрешности определения площади земельного участка, с подставленными значениями и итоговые (вычисленные) значения (ΔP), м ² | $\Delta P = 3,5 \cdot M_t \cdot \sqrt{P_{\text{док}}} = 3,5 \cdot 0,10 \cdot \sqrt{700} = 9$ |
| 4. | Площадь земельного участка согласно сведениям Единого государственного реестра недвижимости ($P_{\text{кад}}$), м ² | 700 |
| 5. | Оценка расхождения P и $P_{\text{кад}}$ ($P - P_{\text{кад}}$), м ² | — |
| 6. | Предельный минимальный и максимальный размеры земельного участка | — |

КАРТА-ПЛАН ТЕРРИТОРИИ

Сведения об уточняемых земельных участках

| 1 | 2 | 3 |
|------|--|---------------------------------------|
| | (Рмин и Рмакс), м ² | |
| 7. | Вид (виды) разрешенного использования | индивидуальное жилищное строительство |
| 7.1. | Дополнительные сведения об использовании земельного участка | — |
| 8. | Кадастровый или иной государственный учетный номер (инвентарный) здания, сооружения, объекта незавершенного строительства, расположенного на земельном участке | — |
| 9. | Сведения о земельных участках (землях общего пользования, территории общего пользования), посредством которых обеспечивается доступ | земли общего пользования |
| 10. | Иные сведения | — |

4. Пояснения к сведениям об уточняемом земельном участке с кадастровым номером 18:25:050010:860 :

1. —

1. Сведения о характерных точках границы уточняемого земельного участка с кадастровым номером 18:25:050010:861 :

Система координат —

Зона № —

| Обозначение характерных точек границ | Координаты, м | | | | Метод определения координат | Формулы, примененные для расчета средней квадратической погрешности определения координат характерных точек границ (M _i), с подставленными в такие формулы значениями и итоговые (вычисленные) значения M _{ср} , м | Описание закрепления точки |
|--------------------------------------|--|---|--|---|-----------------------------|---|----------------------------|
| | содержатся в Едином государственном реестре недвижимости | | определены в результате выполнения комплексных кадастровых работ | | | | |
| | X | Y | X | Y | | | |
| 1 | 2 | 3 | 4 | 5 | 6 | 7 | 8 |
| — | — | — | — | — | — | — | — |

2. Сведения о частях границ уточняемого земельного участка с кадастровым номером 18:25:050010:861 :

| Обозначение части границ | | Горизонтальное проложение (S), м | Описание прохождения части границ | Сведения о согласовании местоположения границ(согласовано/спорное) |
|--------------------------|-------|----------------------------------|-----------------------------------|--|
| от т. | до т. | | | |
| 1 | 2 | 3 | 4 | 5 |
| — | — | — | — | — |

3. Сведения о характеристиках уточняемого земельного участка с кадастровым номером 18:25:050010:861 :

| № п/п | Наименование характеристик земельного участка | Значение характеристики |
|-------|---|-------------------------|
| 1 | 2 | 3 |
| | | |

КАРТА-ПЛАН ТЕРРИТОРИИ

Сведения об уточняемых земельных участках

| 1 | 2 | 3 |
|------|---|--|
| 1. | Адрес земельного участка | — |
| 1.1. | Сведения о местоположении земельного участка (при отсутствии адреса) в структурированном в соответствии с федеральной информационной адресной системой виде | Удмуртская Республика, Ярский район, поселок Яр, улица Чкалова, дом 19 "а" |
| 1.2. | Дополнительные сведения о местоположении земельного участка | — |
| 2. | Площадь земельного участка \pm величина погрешности определения(вычисления) площади ($P \pm \Delta P$), м ² | — \pm 9 |
| 3. | Формула, примененная для вычисления предельной погрешности определения площади земельного участка, с подставленными значениями и итоговые (вычисленные) значения (ΔP), м ² | $\Delta P = 3,5 \cdot M_t \cdot \sqrt{P_{\text{док}}} = 3,5 \cdot 0,10 \cdot \sqrt{700} = 9$ |
| 4. | Площадь земельного участка согласно сведениям Единого государственного реестра недвижимости ($P_{\text{кад}}$), м ² | 700 |
| 5. | Оценка расхождения P и $P_{\text{кад}}$ ($P - P_{\text{кад}}$), м ² | — |
| 6. | Предельный минимальный и максимальный размеры земельного участка ($P_{\text{мин}}$ и $P_{\text{макс}}$), м ² | — |
| 7. | Вид (виды) разрешенного использования | Личное подсобное хозяйство |
| 7.1. | Дополнительные сведения об использовании земельного участка | — |
| 8. | Кадастровый или иной государственный учетный номер (инвентарный) здания, сооружения, объекта незавершенного строительства, расположенного на земельном участке | — |
| 9. | Сведения о земельных участках (землях общего пользования, территории общего пользования), посредством которых обеспечивается доступ | земли общего пользования |
| 10. | Иные сведения | — |

4. Пояснения к сведениям об уточняемом земельном участке с кадастровым номером 18:25:050010:861 :

1. —

1. Сведения о характерных точках границы уточняемого земельного участка с кадастровым номером 18:25:050010:862 :

КАРТА-ПЛАН ТЕРРИТОРИИ

Сведения об уточняемых земельных участках

| Система координат — | | | | | Зона № — | | |
|--|--|---|---|---|--------------------------------|--|----------------------------------|
| Обозначение характерных точек границ | Координаты, м | | | | Метод определения координат | Формулы, примененные для расчета средней квадратической погрешности определения координат характерных точек границ (M_t), с подставленными в такие формулы значениями и итоговые (вычисленные) значения M_t , м | Описание закрепления точки |
| | содержатся в Едином государственном реестре недвижимости | | определены в результате выполнения комплексных кадастровых работ | | | | |
| | X | Y | X | Y | | | |
| 1 | 2 | 3 | 4 | 5 | 6 | 7 | 8 |
| — | — | — | — | — | — | — | — |

2. Сведения о частях границ уточняемого земельного участка с кадастровым номером 18:25:050010:862 :

| Обозначение части границ | | Горизонтальное проложение (S), м | Описание прохождения части границ | Сведения о согласовании местоположения границ(согласовано/спорное) |
|--------------------------|-------|-------------------------------------|--------------------------------------|---|
| от т. | до т. | | | |
| 1 | 2 | 3 | 4 | 5 |
| — | — | — | — | — |

3. Сведения о характеристиках уточняемого земельного участка с кадастровым номером 18:25:050010:862 :

| № п/п | Наименование характеристик земельного участка | Значение характеристики |
|-------|---|--|
| 1 | 2 | 3 |
| 1. | Адрес земельного участка | — |
| 1.1. | Сведения о местоположении земельного участка (при отсутствии адреса) в структурированном в соответствии с федеральной информационной адресной системой виде | Адрес ориентира: Респ. Удмуртская р-н Ярский п. Яр ул. Чкалова, дом 20 |
| 1.2. | Дополнительные сведения о местоположении земельного участка | — |
| 2. | Площадь земельного участка \pm величина погрешности определения(вычисления) площади ($P \pm \Delta P$), м ² | — \pm 9 |
| 3. | Формула, примененная для вычисления предельной погрешности определения площади земельного участка, с подставленными значениями и итоговые (вычисленные) значения (ΔP), м ² | $\Delta P = 3,5 \cdot M_t \cdot \sqrt{P_{\text{док}}} = 3,5 \cdot 0,10 \cdot \sqrt{700} = 9$ |
| 4. | Площадь земельного участка согласно сведениям Единого государственного реестра недвижимости ($P_{\text{кад}}$), м ² | 700 |
| 5. | Оценка расхождения P и $P_{\text{кад}}$ ($P - P_{\text{кад}}$), м ² | — |
| 6. | Предельный минимальный и максимальный размеры земельного участка | — |

КАРТА-ПЛАН ТЕРРИТОРИИ

Сведения об уточняемых земельных участках

| 1 | 2 | 3 |
|------|--|---------------------------------------|
| | (Рмин и Рмакс), м ² | |
| 7. | Вид (виды) разрешенного использования | индивидуальное жилищное строительство |
| 7.1. | Дополнительные сведения об использовании земельного участка | — |
| 8. | Кадастровый или иной государственный учетный номер (инвентарный) здания, сооружения, объекта незавершенного строительства, расположенного на земельном участке | — |
| 9. | Сведения о земельных участках (землях общего пользования, территории общего пользования), посредством которых обеспечивается доступ | земли общего пользования |
| 10. | Иные сведения | — |

4. Пояснения к сведениям об уточняемом земельном участке с кадастровым номером 18:25:050010:862 :

1. —

1. Сведения о характерных точках границы уточняемого земельного участка с кадастровым номером 18:25:050010:864 :

Система координат —

Зона № —

| Обозначение характерных точек границ | Координаты, м | | | | Метод определения координат | Формулы, примененные для расчета средней квадратической погрешности определения координат характерных точек границ (M _i), с подставленными в такие формулы значениями и итоговые (вычисленные) значения M _{ср} , м | Описание закрепления точки |
|--------------------------------------|--|---|--|---|-----------------------------|---|----------------------------|
| | содержатся в Едином государственном реестре недвижимости | | определены в результате выполнения комплексных кадастровых работ | | | | |
| | X | Y | X | Y | | | |
| 1 | 2 | 3 | 4 | 5 | 6 | 7 | 8 |
| — | — | — | — | — | — | — | — |

2. Сведения о частях границ уточняемого земельного участка с кадастровым номером 18:25:050010:864 :

| Обозначение части границ | | Горизонтальное проложение (S), м | Описание прохождения части границ | Сведения о согласовании местоположения границ(согласовано/спорное) |
|--------------------------|-------|----------------------------------|-----------------------------------|--|
| от т. | до т. | | | |
| 1 | 2 | 3 | 4 | 5 |
| — | — | — | — | — |

3. Сведения о характеристиках уточняемого земельного участка с кадастровым номером 18:25:050010:864 :

| № п/п | Наименование характеристик земельного участка | Значение характеристики |
|-------|---|-------------------------|
| 1 | 2 | 3 |
| | | |

КАРТА-ПЛАН ТЕРРИТОРИИ

Сведения об уточняемых земельных участках

| 1 | 2 | 3 |
|------|---|--|
| 1. | Адрес земельного участка | — |
| 1.1. | Сведения о местоположении земельного участка (при отсутствии адреса) в структурированном в соответствии с федеральной информационной адресной системой виде | Удмуртская Республика, Ярский район, п. Яр, ул. Чкалова, д. 19 |
| 1.2. | Дополнительные сведения о местоположении земельного участка | — |
| 2. | Площадь земельного участка \pm величина погрешности определения (вычисления) площади ($P \pm \Delta P$), м ² | — \pm 15 |
| 3. | Формула, примененная для вычисления предельной погрешности определения площади земельного участка, с подставленными значениями и итоговые (вычисленные) значения (ΔP), м ² | $\Delta P = 3,5 \cdot M_t \cdot \sqrt{P_{\text{док}}} = 3,5 \cdot 0,10 \cdot \sqrt{1918} = 15$ |
| 4. | Площадь земельного участка согласно сведениям Единого государственного реестра недвижимости ($P_{\text{кад}}$), м ² | 1918 |
| 5. | Оценка расхождения P и $P_{\text{кад}}$ ($P - P_{\text{кад}}$), м ² | — |
| 6. | Предельный минимальный и максимальный размеры земельного участка ($P_{\text{мин}}$ и $P_{\text{макс}}$), м ² | — |
| 7. | Вид (виды) разрешенного использования | индивидуальное жилищное строительство |
| 7.1. | Дополнительные сведения об использовании земельного участка | — |
| 8. | Кадастровый или иной государственный учетный номер (инвентарный) здания, сооружения, объекта незавершенного строительства, расположенного на земельном участке | — |
| 9. | Сведения о земельных участках (землях общего пользования, территории общего пользования), посредством которых обеспечивается доступ | земли общего пользования |
| 10. | Иные сведения | — |

4. Пояснения к сведениям об уточняемом земельном участке с кадастровым номером 18:25:050010:864 :

1. —

1. Сведения о характерных точках границы уточняемого земельного участка с кадастровым номером 18:25:050010:893 :

КАРТА-ПЛАН ТЕРРИТОРИИ

Сведения об уточняемых земельных участках

Система координат —

Зона № —

| Обозначение характерных точек границ | Координаты, м | | | | Метод определения координат | Формулы, примененные для расчета средней квадратической погрешности определения координат характерных точек границ (M_t), с подставленными в такие формулы значениями и итоговые (вычисленные) значения M_t , м | Описание закрепления точки |
|--|--|---|---|---|--------------------------------|--|----------------------------------|
| | содержатся в Едином государственном реестре недвижимости | | определены в результате выполнения комплексных кадастровых работ | | | | |
| | X | Y | X | Y | | | |
| 1 | 2 | 3 | 4 | 5 | 6 | 7 | 8 |
| — | — | — | — | — | — | — | — |

2. Сведения о частях границ уточняемого земельного участка с кадастровым номером 18:25:050010:893 :

| Обозначение части границ | | Горизонтальное положение (S), м | Описание прохождения части границ | Сведения о согласовании местоположения границ(согласовано/спорное) |
|--------------------------|-------|------------------------------------|--------------------------------------|---|
| от т. | до т. | | | |
| 1 | 2 | 3 | 4 | 5 |
| — | — | — | — | — |

3. Сведения о характеристиках уточняемого земельного участка с кадастровым номером 18:25:050010:893 :

| № п/п | Наименование характеристик земельного участка | Значение характеристики |
|-------|---|---|
| 1 | 2 | 3 |
| 1. | Адрес земельного участка | — |
| 1.1. | Сведения о местоположении земельного участка (при отсутствии адреса) в структурированном в соответствии с федеральной информационной адресной системой виде | Удмуртская Республика, Ярский район, п. Яр, ул. Ф. Васильева, 35-40 |
| 1.2. | Дополнительные сведения о местоположении земельного участка | — |
| 2. | Площадь земельного участка ± величина погрешности определения(вычисления) площади ($P \pm \Delta P$), м ² | —±3 |
| 3. | Формула, примененная для вычисления предельной погрешности определения площади земельного участка, с подставленными значениями и итоговые (вычисленные) значения (ΔP), м ² | $\Delta P = 3,5 \cdot M_t \cdot \sqrt{P_{\text{док}}} = 3,5 \cdot 0,10 \cdot \sqrt{65} = 3$ |
| 4. | Площадь земельного участка согласно сведениям Единого государственного реестра недвижимости ($P_{\text{кад}}$), м ² | 65 |
| 5. | Оценка расхождения P и $P_{\text{кад}}$ ($P - P_{\text{кад}}$), м ² | — |
| 6. | Предельный минимальный и максимальный размеры земельного участка | — |

КАРТА-ПЛАН ТЕРРИТОРИИ

Сведения об уточняемых земельных участках

| 1 | 2 | 3 |
|------|--|---|
| | (Рмин и Рмакс), м ² | |
| 7. | Вид (виды) разрешенного использования | для строительства и эксплуатации гаража |
| 7.1. | Дополнительные сведения об использовании земельного участка | — |
| 8. | Кадастровый или иной государственный учетный номер (инвентарный) здания, сооружения, объекта незавершенного строительства, расположенного на земельном участке | — |
| 9. | Сведения о земельных участках (землях общего пользования, территории общего пользования), посредством которых обеспечивается доступ | земли общего пользования |
| 10. | Иные сведения | — |

4. Пояснения к сведениям об уточняемом земельном участке с кадастровым номером 18:25:050010:893 :

1. —

1. Сведения о характерных точках границы уточняемого земельного участка с кадастровым номером 18:25:050010:904 :

Система координат —

Зона № —

| Обозначение характерных точек границ | Координаты, м | | | | Метод определения координат | Формулы, примененные для расчета средней квадратической погрешности определения координат характерных точек границ (M _i), с подставленными в такие формулы значениями и итоговые (вычисленные) значения M _{ср} , м | Описание закрепления точки |
|--------------------------------------|--|---|--|---|-----------------------------|---|----------------------------|
| | содержатся в Едином государственном реестре недвижимости | | определены в результате выполнения комплексных кадастровых работ | | | | |
| | X | Y | X | Y | | | |
| 1 | 2 | 3 | 4 | 5 | 6 | 7 | 8 |
| — | — | — | — | — | — | — | — |

2. Сведения о частях границ уточняемого земельного участка с кадастровым номером 18:25:050010:904 :

| Обозначение части границ | | Горизонтальное проложение (S), м | Описание прохождения части границ | Сведения о согласовании местоположения границ(согласовано/спорное) |
|--------------------------|-------|----------------------------------|-----------------------------------|--|
| от т. | до т. | | | |
| 1 | 2 | 3 | 4 | 5 |
| — | — | — | — | — |

3. Сведения о характеристиках уточняемого земельного участка с кадастровым номером 18:25:050010:904 :

| № п/п | Наименование характеристик земельного участка | Значение характеристики |
|-------|---|-------------------------|
| 1 | 2 | 3 |
| | | |

КАРТА-ПЛАН ТЕРРИТОРИИ

Сведения об уточняемых земельных участках

| 1 | 2 | 3 |
|------|---|---|
| 1. | Адрес земельного участка | — |
| 1.1. | Сведения о местоположении земельного участка (при отсутствии адреса) в структурированном в соответствии с федеральной информационной адресной системой виде | Адрес ориентира: Респ. Удмуртская район Ярский п. Яр ул. Ф. Васильева, дом 35-38 |
| 1.2. | Дополнительные сведения о местоположении земельного участка | — |
| 2. | Площадь земельного участка \pm величина погрешности определения(вычисления) площади ($P \pm \Delta P$), м ² | — \pm 2 |
| 3. | Формула, примененная для вычисления предельной погрешности определения площади земельного участка, с подставленными значениями и итоговые (вычисленные) значения (ΔP), м ² | $\Delta P = 3,5 \cdot M_t \cdot \sqrt{P_{\text{ДОК}}} = 3,5 \cdot 0,10 \cdot \sqrt{27} = 2$ |
| 4. | Площадь земельного участка согласно сведениям Единого государственного реестра недвижимости ($P_{\text{кад}}$), м ² | 27 |
| 5. | Оценка расхождения P и $P_{\text{кад}}$ ($P - P_{\text{кад}}$), м ² | — |
| 6. | Предельный минимальный и максимальный размеры земельного участка ($P_{\text{мин}}$ и $P_{\text{макс}}$), м ² | — |
| 7. | Вид (виды) разрешенного использования | строительство гаража |
| 7.1. | Дополнительные сведения об использовании земельного участка | — |
| 8. | Кадастровый или иной государственный учетный номер (инвентарный) здания, сооружения, объекта незавершенного строительства, расположенного на земельном участке | — |
| 9. | Сведения о земельных участках (землях общего пользования, территории общего пользования), посредством которых обеспечивается доступ | земли общего пользования |
| 10. | Иные сведения | — |

4. Пояснения к сведениям об уточняемом земельном участке с кадастровым номером 18:25:050010:904 :

1. —

1. Сведения о характерных точках границы уточняемого земельного участка с кадастровым номером 18:25:050010:905 :

КАРТА-ПЛАН ТЕРРИТОРИИ

Сведения об уточняемых земельных участках

| Система координат — | | | | | Зона № — | | |
|--|--|---|---|---|--------------------------------|--|----------------------------------|
| Обозначение характерных точек границ | Координаты, м | | | | Метод определения координат | Формулы, примененные для расчета средней квадратической погрешности определения координат характерных точек границ (M_t), с подставленными в такие формулы значениями и итоговые (вычисленные) значения M_t , м | Описание закрепления точки |
| | содержатся в Едином государственном реестре недвижимости | | определены в результате выполнения комплексных кадастровых работ | | | | |
| | X | Y | X | Y | | | |
| 1 | 2 | 3 | 4 | 5 | 6 | 7 | 8 |
| — | — | — | — | — | — | — | — |

2. Сведения о частях границ уточняемого земельного участка с кадастровым номером 18:25:050010:905 :

| Обозначение части границ | | Горизонтальное проложение (S), м | Описание прохождения части границ | Сведения о согласовании местоположения границ(согласовано/спорное) |
|--------------------------|-------|-------------------------------------|--------------------------------------|---|
| от т. | до т. | | | |
| 1 | 2 | 3 | 4 | 5 |
| — | — | — | — | — |

3. Сведения о характеристиках уточняемого земельного участка с кадастровым номером 18:25:050010:905 :

| № п/п | Наименование характеристик земельного участка | Значение характеристики |
|-------|---|---|
| 1 | 2 | 3 |
| 1. | Адрес земельного участка | — |
| 1.1. | Сведения о местоположении земельного участка (при отсутствии адреса) в структурированном в соответствии с федеральной информационной адресной системой виде | Удмуртская Республика, Ярский район, п. Яр, ул. Ф. Васильева, д. 35 |
| 1.2. | Дополнительные сведения о местоположении земельного участка | — |
| 2. | Площадь земельного участка \pm величина погрешности определения(вычисления) площади ($P \pm \Delta P$), м ² | — \pm 2 |
| 3. | Формула, примененная для вычисления предельной погрешности определения площади земельного участка, с подставленными значениями и итоговые (вычисленные) значения (ΔP), м ² | $\Delta P = 3,5 \cdot M_t \cdot \sqrt{P_{\text{док}}} = 3,5 \cdot 0,10 \cdot \sqrt{30} = 2$ |
| 4. | Площадь земельного участка согласно сведениям Единого государственного реестра недвижимости ($P_{\text{кад}}$), м ² | 30 |
| 5. | Оценка расхождения P и $P_{\text{кад}}$ ($P - P_{\text{кад}}$), м ² | — |
| 6. | Предельный минимальный и максимальный размеры земельного участка | — |

КАРТА-ПЛАН ТЕРРИТОРИИ

Сведения об уточняемых земельных участках

| 1 | 2 | 3 |
|------|--|--------------------------|
| | (Рмин и Рмакс), м ² | |
| 7. | Вид (виды) разрешенного использования | Строительство гаража |
| 7.1. | Дополнительные сведения об использовании земельного участка | — |
| 8. | Кадастровый или иной государственный учетный номер (инвентарный) здания, сооружения, объекта незавершенного строительства, расположенного на земельном участке | — |
| 9. | Сведения о земельных участках (землях общего пользования, территории общего пользования), посредством которых обеспечивается доступ | земли общего пользования |
| 10. | Иные сведения | — |

4. Пояснения к сведениям об уточняемом земельном участке с кадастровым номером 18:25:050010:905 :

1. —

1. Сведения о характерных точках границы уточняемого земельного участка с кадастровым номером 18:25:050010:906 :

Система координат —

Зона № —

| Обозначение характерных точек границ | Координаты, м | | | | Метод определения координат | Формулы, примененные для расчета средней квадратической погрешности определения координат характерных точек границ (M _i), с подставленными в такие формулы значениями и итоговые (вычисленные) значения M _{ср} , м | Описание закрепления точки |
|--------------------------------------|--|---|--|---|-----------------------------|---|----------------------------|
| | содержатся в Едином государственном реестре недвижимости | | определены в результате выполнения комплексных кадастровых работ | | | | |
| | X | Y | X | Y | | | |
| 1 | 2 | 3 | 4 | 5 | 6 | 7 | 8 |
| — | — | — | — | — | — | — | — |

2. Сведения о частях границ уточняемого земельного участка с кадастровым номером 18:25:050010:906 :

| Обозначение части границ | | Горизонтальное проложение (S), м | Описание прохождения части границ | Сведения о согласовании местоположения границ(согласовано/спорное) |
|--------------------------|-------|----------------------------------|-----------------------------------|--|
| от т. | до т. | | | |
| 1 | 2 | 3 | 4 | 5 |
| — | — | — | — | — |

3. Сведения о характеристиках уточняемого земельного участка с кадастровым номером 18:25:050010:906 :

| № п/п | Наименование характеристик земельного участка | Значение характеристики |
|-------|---|-------------------------|
| 1 | 2 | 3 |
| | | |

КАРТА-ПЛАН ТЕРРИТОРИИ

Сведения об уточняемых земельных участках

| 1 | 2 | 3 |
|------|---|--|
| 1. | Адрес земельного участка | — |
| 1.1. | Сведения о местоположении земельного участка (при отсутствии адреса) в структурированном в соответствии с федеральной информационной адресной системой виде | Удмуртская Республика, Ярский район, п. Яр, ул. Логовая, дом 7 |
| 1.2. | Дополнительные сведения о местоположении земельного участка | — |
| 2. | Площадь земельного участка \pm величина погрешности определения(вычисления) площади ($P \pm \Delta P$), м ² | — \pm 5 |
| 3. | Формула, примененная для вычисления предельной погрешности определения площади земельного участка, с подставленными значениями и итоговые (вычисленные) значения (ΔP), м ² | $\Delta P = 3,5 \cdot M_t \cdot \sqrt{P_{\text{док}}} = 3,5 \cdot 0,10 \cdot \sqrt{189} = 5$ |
| 4. | Площадь земельного участка согласно сведениям Единого государственного реестра недвижимости ($P_{\text{кад}}$), м ² | 189 |
| 5. | Оценка расхождения P и $P_{\text{кад}}$ ($P - P_{\text{кад}}$), м ² | — |
| 6. | Предельный минимальный и максимальный размеры земельного участка ($P_{\text{мин}}$ и $P_{\text{макс}}$), м ² | — |
| 7. | Вид (виды) разрешенного использования | увеличение площади земельного участка для ведения личного подсобного хозяйства |
| 7.1. | Дополнительные сведения об использовании земельного участка | — |
| 8. | Кадастровый или иной государственный учетный номер (инвентарный) здания, сооружения, объекта незавершенного строительства, расположенного на земельном участке | — |
| 9. | Сведения о земельных участках (землях общего пользования, территории общего пользования), посредством которых обеспечивается доступ | земли общего пользования |
| 10. | Иные сведения | — |

4. Пояснения к сведениям об уточняемом земельном участке с кадастровым номером 18:25:050010:906 :

1. —

1. Сведения о характерных точках границы уточняемого земельного участка с кадастровым номером 18:25:050010:908 :

КАРТА-ПЛАН ТЕРРИТОРИИ

Сведения об уточняемых земельных участках

Система координат —

Зона № —

| Обозначение характерных точек границ | Координаты, м | | | | Метод определения координат | Формулы, примененные для расчета средней квадратической погрешности определения координат характерных точек границ (M_t), с подставленными в такие формулы значениями и итоговые (вычисленные) значения M_t , м | Описание закрепления точки |
|--|--|---|---|---|--------------------------------|--|----------------------------------|
| | содержатся в Едином государственном реестре недвижимости | | определены в результате выполнения комплексных кадастровых работ | | | | |
| | X | Y | X | Y | | | |
| 1 | 2 | 3 | 4 | 5 | 6 | 7 | 8 |
| — | — | — | — | — | — | — | — |

2. Сведения о частях границ уточняемого земельного участка с кадастровым номером 18:25:050010:908 :

| Обозначение части границ | | Горизонтальное проложение (S), м | Описание прохождения части границ | Сведения о согласовании местоположения границ(согласовано/спорное) |
|--------------------------|-------|-------------------------------------|--------------------------------------|---|
| от т. | до т. | | | |
| 1 | 2 | 3 | 4 | 5 |
| — | — | — | — | — |

3. Сведения о характеристиках уточняемого земельного участка с кадастровым номером 18:25:050010:908 :

| № п/п | Наименование характеристик земельного участка | Значение характеристики |
|-------|---|--|
| 1 | 2 | 3 |
| 1. | Адрес земельного участка | — |
| 1.1. | Сведения о местоположении земельного участка (при отсутствии адреса) в структурированном в соответствии с федеральной информационной адресной системой виде | Удмуртская Республика, Ярский район, п. Яр, ул. Мира, д. 11, кв. 2 |
| 1.2. | Дополнительные сведения о местоположении земельного участка | — |
| 2. | Площадь земельного участка ± величина погрешности определения(вычисления) площади ($P \pm \Delta P$), м ² | —±9 |
| 3. | Формула, примененная для вычисления предельной погрешности определения площади земельного участка, с подставленными значениями и итоговые (вычисленные) значения (ΔP), м ² | $\Delta P = 3,5 \cdot M_t \cdot \sqrt{P_{\text{док}}} = 3,5 \cdot 0,10 \cdot \sqrt{630} = 9$ |
| 4. | Площадь земельного участка согласно сведениям Единого государственного реестра недвижимости ($P_{\text{кад}}$), м ² | 630 |
| 5. | Оценка расхождения P и $P_{\text{кад}}$ ($P - P_{\text{кад}}$), м ² | — |
| 6. | Предельный минимальный и максимальный размеры земельного участка | — |

КАРТА-ПЛАН ТЕРРИТОРИИ

Сведения об уточняемых земельных участках

| 1 | 2 | 3 |
|------|--|--|
| | (Рмин и Рмакс), м ² | |
| 7. | Вид (виды) разрешенного использования | Для ведения личного подсобного хозяйства |
| 7.1. | Дополнительные сведения об использовании земельного участка | — |
| 8. | Кадастровый или иной государственный учетный номер (инвентарный) здания, сооружения, объекта незавершенного строительства, расположенного на земельном участке | — |
| 9. | Сведения о земельных участках (землях общего пользования, территории общего пользования), посредством которых обеспечивается доступ | земли общего пользования |
| 10. | Иные сведения | — |

4. Пояснения к сведениям об уточняемом земельном участке с кадастровым номером 18:25:050010:908 :

1. —

1. Сведения о характерных точках границы уточняемого земельного участка с кадастровым номером 18:25:050010:909 :

Система координат —

Зона № —

| Обозначение характерных точек границ | Координаты, м | | | | Метод определения координат | Формулы, примененные для расчета средней квадратической погрешности определения координат характерных точек границ (M _i), с подставленными в такие формулы значениями и итоговые (вычисленные) значения M _{ср} , м | Описание закрепления точки |
|--------------------------------------|--|---|--|---|-----------------------------|---|----------------------------|
| | содержатся в Едином государственном реестре недвижимости | | определены в результате выполнения комплексных кадастровых работ | | | | |
| | X | Y | X | Y | | | |
| 1 | 2 | 3 | 4 | 5 | 6 | 7 | 8 |
| — | — | — | — | — | — | — | — |

2. Сведения о частях границ уточняемого земельного участка с кадастровым номером 18:25:050010:909 :

| Обозначение части границ | | Горизонтальное проложение (S), м | Описание прохождения части границ | Сведения о согласовании местоположения границ(согласовано/спорное) |
|--------------------------|-------|----------------------------------|-----------------------------------|--|
| от т. | до т. | | | |
| 1 | 2 | 3 | 4 | 5 |
| — | — | — | — | — |

3. Сведения о характеристиках уточняемого земельного участка с кадастровым номером 18:25:050010:909 :

| № п/п | Наименование характеристик земельного участка | Значение характеристики |
|-------|---|-------------------------|
| 1 | 2 | 3 |
| | | |

КАРТА-ПЛАН ТЕРРИТОРИИ

Сведения об уточняемых земельных участках

| 1 | 2 | 3 |
|------|---|--|
| 1. | Адрес земельного участка | — |
| 1.1. | Сведения о местоположении земельного участка (при отсутствии адреса) в структурированном в соответствии с федеральной информационной адресной системой виде | Адрес ориентира: Респ. Удмуртская район Ярский п. Яр ул. Логовая, дом 3 |
| 1.2. | Дополнительные сведения о местоположении земельного участка | — |
| 2. | Площадь земельного участка \pm величина погрешности определения(вычисления) площади ($P \pm \Delta P$), м ² | — \pm 13 |
| 3. | Формула, примененная для вычисления предельной погрешности определения площади земельного участка, с подставленными значениями и итоговые (вычисленные) значения (ΔP), м ² | $\Delta P = 3,5 \cdot M_t \cdot \sqrt{P_{\text{док}}} = 3,5 \cdot 0,10 \cdot \sqrt{1318} = 13$ |
| 4. | Площадь земельного участка согласно сведениям Единого государственного реестра недвижимости ($P_{\text{кад}}$), м ² | 1318 |
| 5. | Оценка расхождения P и $P_{\text{кад}}$ ($P - P_{\text{кад}}$), м ² | — |
| 6. | Предельный минимальный и максимальный размеры земельного участка ($P_{\text{мин}}$ и $P_{\text{макс}}$), м ² | — |
| 7. | Вид (виды) разрешенного использования | Ведение личного подсобного хлзяйства |
| 7.1. | Дополнительные сведения об использовании земельного участка | — |
| 8. | Кадастровый или иной государственный учетный номер (инвентарный) здания, сооружения, объекта незавершенного строительства, расположенного на земельном участке | — |
| 9. | Сведения о земельных участках (землях общего пользования, территории общего пользования), посредством которых обеспечивается доступ | земли общего пользования |
| 10. | Иные сведения | — |

4. Пояснения к сведениям об уточняемом земельном участке с кадастровым номером 18:25:050010:909 :

1. —

1. Сведения о характерных точках границы уточняемого земельного участка с кадастровым номером 18:25:050010:913 :

КАРТА-ПЛАН ТЕРРИТОРИИ

Сведения об уточняемых земельных участках

Система координат —

Зона № —

| Обозначение характерных точек границ | Координаты, м | | | | Метод определения координат | Формулы, примененные для расчета средней квадратической погрешности определения координат характерных точек границ (M_t), с подставленными в такие формулы значениями и итоговые (вычисленные) значения M_t , м | Описание закрепления точки |
|--|--|---|---|---|--------------------------------|--|----------------------------------|
| | содержатся в Едином государственном реестре недвижимости | | определены в результате выполнения комплексных кадастровых работ | | | | |
| | X | Y | X | Y | | | |
| 1 | 2 | 3 | 4 | 5 | 6 | 7 | 8 |
| — | — | — | — | — | — | — | — |

2. Сведения о частях границ уточняемого земельного участка с кадастровым номером 18:25:050010:913 :

| Обозначение части границ | | Горизонтальное положение (S), м | Описание прохождения части границ | Сведения о согласовании местоположения границ(согласовано/спорное) |
|--------------------------|-------|------------------------------------|--------------------------------------|---|
| от т. | до т. | | | |
| 1 | 2 | 3 | 4 | 5 |
| — | — | — | — | — |

3. Сведения о характеристиках уточняемого земельного участка с кадастровым номером 18:25:050010:913 :

| № п/п | Наименование характеристик земельного участка | Значение характеристики |
|-------|---|--|
| 1 | 2 | 3 |
| 1. | Адрес земельного участка | — |
| 1.1. | Сведения о местоположении земельного участка (при отсутствии адреса) в структурированном в соответствии с федеральной информационной адресной системой виде | Адрес ориентира: Респ. Удмуртская район Ярский п. Яр ул. Лермонтова, дом 7-2 |
| 1.2. | Дополнительные сведения о местоположении земельного участка | — |
| 2. | Площадь земельного участка ± величина погрешности определения(вычисления) площади ($P \pm \Delta P$), м ² | —±9 |
| 3. | Формула, примененная для вычисления предельной погрешности определения площади земельного участка, с подставленными значениями и итоговые (вычисленные) значения (ΔP), м ² | $\Delta P = 3,5 \cdot M_t \cdot \sqrt{P_{\text{док}}} = 3,5 \cdot 0,10 \cdot \sqrt{677} = 9$ |
| 4. | Площадь земельного участка согласно сведениям Единого государственного реестра недвижимости ($P_{\text{кад}}$), м ² | 677 |
| 5. | Оценка расхождения P и $P_{\text{кад}}$ ($P - P_{\text{кад}}$), м ² | — |
| 6. | Предельный минимальный и максимальный размеры земельного участка | — |

КАРТА-ПЛАН ТЕРРИТОРИИ

Сведения об уточняемых земельных участках

| 1 | 2 | 3 |
|------|--|--|
| | (Рмин и Рмакс), м ² | |
| 7. | Вид (виды) разрешенного использования | Для ведения личного подсобного хозяйства |
| 7.1. | Дополнительные сведения об использовании земельного участка | — |
| 8. | Кадастровый или иной государственный учетный номер (инвентарный) здания, сооружения, объекта незавершенного строительства, расположенного на земельном участке | — |
| 9. | Сведения о земельных участках (землях общего пользования, территории общего пользования), посредством которых обеспечивается доступ | земли общего пользования |
| 10. | Иные сведения | — |

4. Пояснения к сведениям об уточняемом земельном участке с кадастровым номером 18:25:050010:913 :

1. —

1. Сведения о характерных точках границы уточняемого земельного участка с кадастровым номером 18:25:050010:914 :

Система координат —

Зона № —

| Обозначение характерных точек границ | Координаты, м | | | | Метод определения координат | Формулы, примененные для расчета средней квадратической погрешности определения координат характерных точек границ (M _i), с подставленными в такие формулы значениями и итоговые (вычисленные) значения M _{ср} , м | Описание закрепления точки |
|--------------------------------------|--|---|--|---|-----------------------------|---|----------------------------|
| | содержатся в Едином государственном реестре недвижимости | | определены в результате выполнения комплексных кадастровых работ | | | | |
| | X | Y | X | Y | | | |
| 1 | 2 | 3 | 4 | 5 | 6 | 7 | 8 |
| — | — | — | — | — | — | — | — |

2. Сведения о частях границ уточняемого земельного участка с кадастровым номером 18:25:050010:914 :

| Обозначение части границ | | Горизонтальное проложение (S), м | Описание прохождения части границ | Сведения о согласовании местоположения границ(согласовано/спорное) |
|--------------------------|-------|----------------------------------|-----------------------------------|--|
| от т. | до т. | | | |
| 1 | 2 | 3 | 4 | 5 |
| — | — | — | — | — |

3. Сведения о характеристиках уточняемого земельного участка с кадастровым номером 18:25:050010:914 :

| № п/п | Наименование характеристик земельного участка | Значение характеристики |
|-------|---|-------------------------|
| 1 | 2 | 3 |
| | | |

КАРТА-ПЛАН ТЕРРИТОРИИ

Сведения об уточняемых земельных участках

| 1 | 2 | 3 |
|------|---|---|
| 1. | Адрес земельного участка | — |
| 1.1. | Сведения о местоположении земельного участка (при отсутствии адреса) в структурированном в соответствии с федеральной информационной адресной системой виде | Адрес ориентира: Респ. Удмуртская район Ярский п. Яр ул.Логовая, 1-6, строение 1 |
| 1.2. | Дополнительные сведения о местоположении земельного участка | — |
| 2. | Площадь земельного участка \pm величина погрешности определения(вычисления) площади ($P \pm \Delta P$), м ² | — \pm 2 |
| 3. | Формула, примененная для вычисления предельной погрешности определения площади земельного участка, с подставленными значениями и итоговые (вычисленные) значения (ΔP), м ² | $\Delta P = 3,5 \cdot M_t \cdot \sqrt{P_{\text{док}}} = 3,5 \cdot 0,10 \cdot \sqrt{30} = 2$ |
| 4. | Площадь земельного участка согласно сведениям Единого государственного реестра недвижимости ($P_{\text{кад}}$), м ² | 30 |
| 5. | Оценка расхождения P и $P_{\text{кад}}$ ($P - P_{\text{кад}}$), м ² | — |
| 6. | Предельный минимальный и максимальный размеры земельного участка ($P_{\text{мин}}$ и $P_{\text{макс}}$), м ² | — |
| 7. | Вид (виды) разрешенного использования | Строительство гаража |
| 7.1. | Дополнительные сведения об использовании земельного участка | — |
| 8. | Кадастровый или иной государственный учетный номер (инвентарный) здания, сооружения, объекта незавершенного строительства, расположенного на земельном участке | — |
| 9. | Сведения о земельных участках (землях общего пользования, территории общего пользования), посредством которых обеспечивается доступ | земли общего пользования |
| 10. | Иные сведения | — |

4. Пояснения к сведениям об уточняемом земельном участке с кадастровым номером 18:25:050010:914 :

1. —

1. Сведения о характерных точках границы уточняемого земельного участка с кадастровым номером 18:25:050010:915 :

КАРТА-ПЛАН ТЕРРИТОРИИ

Сведения об уточняемых земельных участках

| Система координат — | | | | | Зона № — | | |
|--|--|---|---|---|--------------------------------|--|----------------------------------|
| Обозначение характерных точек границ | Координаты, м | | | | Метод определения координат | Формулы, примененные для расчета средней квадратической погрешности определения координат характерных точек границ (M_t), с подставленными в такие формулы значениями и итоговые (вычисленные) значения M_t , м | Описание закрепления точки |
| | содержатся в Едином государственном реестре недвижимости | | определены в результате выполнения комплексных кадастровых работ | | | | |
| | X | Y | X | Y | | | |
| 1 | 2 | 3 | 4 | 5 | 6 | 7 | 8 |
| — | — | — | — | — | — | — | — |

2. Сведения о частях границ уточняемого земельного участка с кадастровым номером 18:25:050010:915 :

| Обозначение части границ | | Горизонтальное проложение (S), м | Описание прохождения части границ | Сведения о согласовании местоположения границ(согласовано/спорное) |
|--------------------------|-------|-------------------------------------|--------------------------------------|---|
| от т. | до т. | | | |
| 1 | 2 | 3 | 4 | 5 |
| — | — | — | — | — |

3. Сведения о характеристиках уточняемого земельного участка с кадастровым номером 18:25:050010:915 :

| № п/п | Наименование характеристик земельного участка | Значение характеристики |
|-------|---|--|
| 1 | 2 | 3 |
| 1. | Адрес земельного участка | — |
| 1.1. | Сведения о местоположении земельного участка (при отсутствии адреса) в структурированном в соответствии с федеральной информационной адресной системой виде | Адрес ориентира: Респ. Удмуртская район Ярский п. Яр ул. Ф. Васильева, дом 21 |
| 1.2. | Дополнительные сведения о местоположении земельного участка | — |
| 2. | Площадь земельного участка ± величина погрешности определения(вычисления) площади ($P \pm \Delta P$), м ² | —±6 |
| 3. | Формула, примененная для вычисления предельной погрешности определения площади земельного участка, с подставленными значениями и итоговые (вычисленные) значения (ΔP), м ² | $\Delta P = 3,5 \cdot M_t \cdot \sqrt{P_{\text{док}}} = 3,5 \cdot 0,10 \cdot \sqrt{300} = 6$ |
| 4. | Площадь земельного участка согласно сведениям Единого государственного реестра недвижимости ($P_{\text{кад}}$), м ² | 300 |
| 5. | Оценка расхождения P и $P_{\text{кад}}$ ($P - P_{\text{кад}}$), м ² | — |
| 6. | Предельный минимальный и максимальный размеры земельного участка | — |

КАРТА-ПЛАН ТЕРРИТОРИИ

Сведения об уточняемых земельных участках

| 1 | 2 | 3 |
|------|--|--|
| | (Рмин и Рмакс), м ² | |
| 7. | Вид (виды) разрешенного использования | Дополнительно для ведения личного подсобного хозяйства |
| 7.1. | Дополнительные сведения об использовании земельного участка | — |
| 8. | Кадастровый или иной государственный учетный номер (инвентарный) здания, сооружения, объекта незавершенного строительства, расположенного на земельном участке | — |
| 9. | Сведения о земельных участках (землях общего пользования, территории общего пользования), посредством которых обеспечивается доступ | земли общего пользования |
| 10. | Иные сведения | — |

4. Пояснения к сведениям об уточняемом земельном участке с кадастровым номером 18:25:050010:915 :

1. —

1. Сведения о характерных точках границы уточняемого земельного участка с кадастровым номером 18:25:050010:916 :

Система координат —

Зона № —

| Обозначение характерных точек границ | Координаты, м | | | | Метод определения координат | Формулы, примененные для расчета средней квадратической погрешности определения координат характерных точек границ (M _i), с подставленными в такие формулы значениями и итоговые (вычисленные) значения M _с , м | Описание закрепления точки |
|--------------------------------------|--|---|--|---|-----------------------------|--|----------------------------|
| | содержатся в Едином государственном реестре недвижимости | | определены в результате выполнения комплексных кадастровых работ | | | | |
| | X | Y | X | Y | | | |
| 1 | 2 | 3 | 4 | 5 | 6 | 7 | 8 |
| — | — | — | — | — | — | — | — |

2. Сведения о частях границ уточняемого земельного участка с кадастровым номером 18:25:050010:916 :

| Обозначение части границ | | Горизонтальное проложение (S), м | Описание прохождения части границ | Сведения о согласовании местоположения границ(согласовано/спорное) |
|--------------------------|-------|----------------------------------|-----------------------------------|--|
| от т. | до т. | | | |
| 1 | 2 | 3 | 4 | 5 |
| — | — | — | — | — |

3. Сведения о характеристиках уточняемого земельного участка с кадастровым номером 18:25:050010:916 :

| № п/п | Наименование характеристик земельного участка | Значение характеристики |
|-------|---|-------------------------|
| 1 | 2 | 3 |
| | | |

КАРТА-ПЛАН ТЕРРИТОРИИ

Сведения об уточняемых земельных участках

| 1 | 2 | 3 |
|------|---|---|
| 1. | Адрес земельного участка | — |
| 1.1. | Сведения о местоположении земельного участка (при отсутствии адреса) в структурированном в соответствии с федеральной информационной адресной системой виде | Удмуртская Республика, Ярский район, п. Яр, ул. Больничная, 10 |
| 1.2. | Дополнительные сведения о местоположении земельного участка | — |
| 2. | Площадь земельного участка \pm величина погрешности определения (вычисления) площади ($P \pm \Delta P$), м ² | — \pm 11 |
| 3. | Формула, примененная для вычисления предельной погрешности определения площади земельного участка, с подставленными значениями и итоговые (вычисленные) значения (ΔP), м ² | $\Delta P = 3,5 \cdot M_t \cdot \sqrt{P_{\text{док}}} = 3,5 \cdot 0,10 \cdot \sqrt{956} = 11$ |
| 4. | Площадь земельного участка согласно сведениям Единого государственного реестра недвижимости ($P_{\text{кад}}$), м ² | 956 |
| 5. | Оценка расхождения P и $P_{\text{кад}}$ ($P - P_{\text{кад}}$), м ² | — |
| 6. | Предельный минимальный и максимальный размеры земельного участка ($P_{\text{мин}}$ и $P_{\text{макс}}$), м ² | — |
| 7. | Вид (виды) разрешенного использования | Индивидуальное жилищное строительство |
| 7.1. | Дополнительные сведения об использовании земельного участка | — |
| 8. | Кадастровый или иной государственный учетный номер (инвентарный) здания, сооружения, объекта незавершенного строительства, расположенного на земельном участке | — |
| 9. | Сведения о земельных участках (землях общего пользования, территории общего пользования), посредством которых обеспечивается доступ | земли общего пользования |
| 10. | Иные сведения | — |

4. Пояснения к сведениям об уточняемом земельном участке с кадастровым номером 18:25:050010:916 :

1. —

1. Сведения о характерных точках границы уточняемого земельного участка с кадастровым номером 18:25:050010:917 :

КАРТА-ПЛАН ТЕРРИТОРИИ

Сведения об уточняемых земельных участках

| Система координат — | | | | | Зона № — | | |
|--|--|---|---|---|--------------------------------|--|----------------------------------|
| Обозначение характерных точек границ | Координаты, м | | | | Метод определения координат | Формулы, примененные для расчета средней квадратической погрешности определения координат характерных точек границ (M_t), с подставленными в такие формулы значениями и итоговые (вычисленные) значения M_t , м | Описание закрепления точки |
| | содержатся в Едином государственном реестре недвижимости | | определены в результате выполнения комплексных кадастровых работ | | | | |
| | X | Y | X | Y | | | |
| 1 | 2 | 3 | 4 | 5 | 6 | 7 | 8 |
| — | — | — | — | — | — | — | — |

2. Сведения о частях границ уточняемого земельного участка с кадастровым номером 18:25:050010:917 :

| Обозначение части границ | | Горизонтальное положение (S), м | Описание прохождения части границ | Сведения о согласовании местоположения границ(согласовано/спорное) |
|--------------------------|-------|------------------------------------|--------------------------------------|---|
| от т. | до т. | | | |
| 1 | 2 | 3 | 4 | 5 |
| — | — | — | — | — |

3. Сведения о характеристиках уточняемого земельного участка с кадастровым номером 18:25:050010:917 :

| № п/п | Наименование характеристик земельного участка | Значение характеристики |
|-------|---|--|
| 1 | 2 | 3 |
| 1. | Адрес земельного участка | — |
| 1.1. | Сведения о местоположении земельного участка (при отсутствии адреса) в структурированном в соответствии с федеральной информационной адресной системой виде | Удмуртская Республика, Ярский район, п. Яр, ул. Больничная, дом 10а |
| 1.2. | Дополнительные сведения о местоположении земельного участка | — |
| 2. | Площадь земельного участка \pm величина погрешности определения(вычисления) площади ($P \pm \Delta P$), м ² | — \pm 4 |
| 3. | Формула, примененная для вычисления предельной погрешности определения площади земельного участка, с подставленными значениями и итоговые (вычисленные) значения (ΔP), м ² | $\Delta P = 3,5 \cdot M_t \cdot \sqrt{P_{\text{док}}} = 3,5 \cdot 0,10 \cdot \sqrt{132} = 4$ |
| 4. | Площадь земельного участка согласно сведениям Единого государственного реестра недвижимости ($P_{\text{кад}}$), м ² | 132 |
| 5. | Оценка расхождения P и $P_{\text{кад}}$ ($P - P_{\text{кад}}$), м ² | — |
| 6. | Предельный минимальный и максимальный размеры земельного участка | — |

КАРТА-ПЛАН ТЕРРИТОРИИ

Сведения об уточняемых земельных участках

| 1 | 2 | 3 |
|------|--|--|
| | (Рмин и Рмакс), м ² | |
| 7. | Вид (виды) разрешенного использования | Размещение стоматологического кабинета |
| 7.1. | Дополнительные сведения об использовании земельного участка | — |
| 8. | Кадастровый или иной государственный учетный номер (инвентарный) здания, сооружения, объекта незавершенного строительства, расположенного на земельном участке | — |
| 9. | Сведения о земельных участках (землях общего пользования, территории общего пользования), посредством которых обеспечивается доступ | земли общего пользования |
| 10. | Иные сведения | — |

4. Пояснения к сведениям об уточняемом земельном участке с кадастровым номером 18:25:050010:917 :

1. —

1. Сведения о характерных точках границы уточняемого земельного участка с кадастровым номером 18:25:050010:919 :

Система координат —

Зона № —

| Обозначение характерных точек границ | Координаты, м | | | | Метод определения координат | Формулы, примененные для расчета средней квадратической погрешности определения координат характерных точек границ (M _i), с подставленными в такие формулы значениями и итоговые (вычисленные) значения M _с , м | Описание закрепления точки |
|--------------------------------------|--|---|--|---|-----------------------------|--|----------------------------|
| | содержатся в Едином государственном реестре недвижимости | | определены в результате выполнения комплексных кадастровых работ | | | | |
| | X | Y | X | Y | | | |
| 1 | 2 | 3 | 4 | 5 | 6 | 7 | 8 |
| — | — | — | — | — | — | — | — |

2. Сведения о частях границ уточняемого земельного участка с кадастровым номером 18:25:050010:919 :

| Обозначение части границ | | Горизонтальное проложение (S), м | Описание прохождения части границ | Сведения о согласовании местоположения границ(согласовано/спорное) |
|--------------------------|-------|----------------------------------|-----------------------------------|--|
| от т. | до т. | | | |
| 1 | 2 | 3 | 4 | 5 |
| — | — | — | — | — |

3. Сведения о характеристиках уточняемого земельного участка с кадастровым номером 18:25:050010:919 :

| № п/п | Наименование характеристик земельного участка | Значение характеристики |
|-------|---|-------------------------|
| 1 | 2 | 3 |
| | | |

КАРТА-ПЛАН ТЕРРИТОРИИ

Сведения об уточняемых земельных участках

| 1 | 2 | 3 |
|------|---|---|
| 1. | Адрес земельного участка | — |
| 1.1. | Сведения о местоположении земельного участка (при отсутствии адреса) в структурированном в соответствии с федеральной информационной адресной системой виде | Удмуртская Республика, Ярский район, поселок Яр, улица Логовая, 18-2, строение 1 |
| 1.2. | Дополнительные сведения о местоположении земельного участка | — |
| 2. | Площадь земельного участка \pm величина погрешности определения(вычисления) площади ($P \pm \Delta P$), м ² | — \pm 2 |
| 3. | Формула, примененная для вычисления предельной погрешности определения площади земельного участка, с подставленными значениями и итоговые (вычисленные) значения (ΔP), м ² | $\Delta P = 3,5 \cdot M_t \cdot \sqrt{P_{\text{док}}} = 3,5 \cdot 0,10 \cdot \sqrt{48} = 2$ |
| 4. | Площадь земельного участка согласно сведениям Единого государственного реестра недвижимости ($P_{\text{кад}}$), м ² | 48 |
| 5. | Оценка расхождения P и $P_{\text{кад}}$ ($P - P_{\text{кад}}$), м ² | — |
| 6. | Предельный минимальный и максимальный размеры земельного участка ($P_{\text{мин}}$ и $P_{\text{макс}}$), м ² | — |
| 7. | Вид (виды) разрешенного использования | для строительства гаража |
| 7.1. | Дополнительные сведения об использовании земельного участка | — |
| 8. | Кадастровый или иной государственный учетный номер (инвентарный) здания, сооружения, объекта незавершенного строительства, расположенного на земельном участке | — |
| 9. | Сведения о земельных участках (землях общего пользования, территории общего пользования), посредством которых обеспечивается доступ | земли общего пользования |
| 10. | Иные сведения | — |

4. Пояснения к сведениям об уточняемом земельном участке с кадастровым номером 18:25:050010:919 :

1. —

1. Сведения о характерных точках границы уточняемого земельного участка с кадастровым номером 18:25:050010:920 :

КАРТА-ПЛАН ТЕРРИТОРИИ

Сведения об уточняемых земельных участках

Система координат —

Зона № —

| Обозначение характерных точек границ | Координаты, м | | | | Метод определения координат | Формулы, примененные для расчета средней квадратической погрешности определения координат характерных точек границ (M_t), с подставленными в такие формулы значениями и итоговые (вычисленные) значения M_t , м | Описание закрепления точки |
|--|--|---|---|---|--------------------------------|--|----------------------------------|
| | содержатся в Едином государственном реестре недвижимости | | определены в результате выполнения комплексных кадастровых работ | | | | |
| | X | Y | X | Y | | | |
| 1 | 2 | 3 | 4 | 5 | 6 | 7 | 8 |
| — | — | — | — | — | — | — | — |

2. Сведения о частях границ уточняемого земельного участка с кадастровым номером 18:25:050010:920 :

| Обозначение части границ | | Горизонтальное проложение (S), м | Описание прохождения части границ | Сведения о согласовании местоположения границ(согласовано/спорное) |
|--------------------------|-------|-------------------------------------|--------------------------------------|---|
| от т. | до т. | | | |
| 1 | 2 | 3 | 4 | 5 |
| — | — | — | — | — |

3. Сведения о характеристиках уточняемого земельного участка с кадастровым номером 18:25:050010:920 :

| № п/п | Наименование характеристик земельного участка | Значение характеристики |
|-------|---|---|
| 1 | 2 | 3 |
| 1. | Адрес земельного участка | — |
| 1.1. | Сведения о местоположении земельного участка (при отсутствии адреса) в структурированном в соответствии с федеральной информационной адресной системой виде | Удмуртская Республика, Ярский район, п. Яр, ул. Ф. Васильева, гараж 35-36 |
| 1.2. | Дополнительные сведения о местоположении земельного участка | — |
| 2. | Площадь земельного участка \pm величина погрешности определения(вычисления) площади ($P \pm \Delta P$), м ² | — \pm 2 |
| 3. | Формула, примененная для вычисления предельной погрешности определения площади земельного участка, с подставленными значениями и итоговые (вычисленные) значения (ΔP), м ² | $\Delta P = 3,5 \cdot M_t \cdot \sqrt{P_{\text{док}}} = 3,5 \cdot 0,10 \cdot \sqrt{27} = 2$ |
| 4. | Площадь земельного участка согласно сведениям Единого государственного реестра недвижимости ($P_{\text{кад}}$), м ² | 27 |
| 5. | Оценка расхождения P и $P_{\text{кад}}$ ($P - P_{\text{кад}}$), м ² | — |
| 6. | Предельный минимальный и максимальный размеры земельного участка | — |

КАРТА-ПЛАН ТЕРРИТОРИИ

Сведения об уточняемых земельных участках

| 1 | 2 | 3 |
|------|--|--|
| | (Рмин и Рмакс), м ² | |
| 7. | Вид (виды) разрешенного использования | Для индивидуального жилищного строительства и гаража |
| 7.1. | Дополнительные сведения об использовании земельного участка | — |
| 8. | Кадастровый или иной государственный учетный номер (инвентарный) здания, сооружения, объекта незавершенного строительства, расположенного на земельном участке | — |
| 9. | Сведения о земельных участках (землях общего пользования, территории общего пользования), посредством которых обеспечивается доступ | земли общего пользования |
| 10. | Иные сведения | — |

4. Пояснения к сведениям об уточняемом земельном участке с кадастровым номером 18:25:050010:920 :

1. —

1. Сведения о характерных точках границы уточняемого земельного участка с кадастровым номером 18:25:050010:928 :

Система координат —

Зона № —

| Обозначение характерных точек границ | Координаты, м | | | | Метод определения координат | Формулы, примененные для расчета средней квадратической погрешности определения координат характерных точек границ (M _i), с подставленными в такие формулы значениями и итоговые (вычисленные) значения M _{ср} , м | Описание закрепления точки |
|--------------------------------------|--|---|--|---|-----------------------------|---|----------------------------|
| | содержатся в Едином государственном реестре недвижимости | | определены в результате выполнения комплексных кадастровых работ | | | | |
| | X | Y | X | Y | | | |
| 1 | 2 | 3 | 4 | 5 | 6 | 7 | 8 |
| — | — | — | — | — | — | — | — |

2. Сведения о частях границ уточняемого земельного участка с кадастровым номером 18:25:050010:928 :

| Обозначение части границ | | Горизонтальное проложение (S), м | Описание прохождения части границ | Сведения о согласовании местоположения границ(согласовано/спорное) |
|--------------------------|-------|----------------------------------|-----------------------------------|--|
| от т. | до т. | | | |
| 1 | 2 | 3 | 4 | 5 |
| — | — | — | — | — |

3. Сведения о характеристиках уточняемого земельного участка с кадастровым номером 18:25:050010:928 :

| № п/п | Наименование характеристик земельного участка | Значение характеристики |
|-------|---|-------------------------|
| 1 | 2 | 3 |
| | | |

КАРТА-ПЛАН ТЕРРИТОРИИ

Сведения об уточняемых земельных участках

| 1 | 2 | 3 |
|------|---|---|
| 1. | Адрес земельного участка | — |
| 1.1. | Сведения о местоположении земельного участка (при отсутствии адреса) в структурированном в соответствии с федеральной информационной адресной системой виде | Удмуртская Республика, Ярский район, поселок Яр, улица Логовая, 1-8, строение 1 |
| 1.2. | Дополнительные сведения о местоположении земельного участка | — |
| 2. | Площадь земельного участка \pm величина погрешности определения(вычисления) площади ($P \pm \Delta P$), м ² | — ± 2 |
| 3. | Формула, примененная для вычисления предельной погрешности определения площади земельного участка, с подставленными значениями и итоговые (вычисленные) значения (ΔP), м ² | $\Delta P = 3,5 \cdot M_t \cdot \sqrt{P_{\text{док}}} = 3,5 \cdot 0,10 \cdot \sqrt{27} = 2$ |
| 4. | Площадь земельного участка согласно сведениям Единого государственного реестра недвижимости ($P_{\text{кад}}$), м ² | 27 |
| 5. | Оценка расхождения P и $P_{\text{кад}}$ ($P - P_{\text{кад}}$), м ² | — |
| 6. | Предельный минимальный и максимальный размеры земельного участка ($P_{\text{мин}}$ и $P_{\text{макс}}$), м ² | — |
| 7. | Вид (виды) разрешенного использования | для размещения и эксплуатации гаража |
| 7.1. | Дополнительные сведения об использовании земельного участка | — |
| 8. | Кадастровый или иной государственный учетный номер (инвентарный) здания, сооружения, объекта незавершенного строительства, расположенного на земельном участке | — |
| 9. | Сведения о земельных участках (землях общего пользования, территории общего пользования), посредством которых обеспечивается доступ | земли общего пользования |
| 10. | Иные сведения | — |

4. Пояснения к сведениям об уточняемом земельном участке с кадастровым номером 18:25:050010:928 :

1. —

1. Сведения о характерных точках границы уточняемого земельного участка с кадастровым номером 18:25:050010:929 :

КАРТА-ПЛАН ТЕРРИТОРИИ

Сведения об уточняемых земельных участках

Система координат —

Зона № —

| Обозначение характерных точек границ | Координаты, м | | | | Метод определения координат | Формулы, примененные для расчета средней квадратической погрешности определения координат характерных точек границ (M_t), с подставленными в такие формулы значениями и итоговые (вычисленные) значения M_t , м | Описание закрепления точки |
|--|--|---|---|---|--------------------------------|--|----------------------------------|
| | содержатся в Едином государственном реестре недвижимости | | определены в результате выполнения комплексных кадастровых работ | | | | |
| | X | Y | X | Y | | | |
| 1 | 2 | 3 | 4 | 5 | 6 | 7 | 8 |
| — | — | — | — | — | — | — | — |

2. Сведения о частях границ уточняемого земельного участка с кадастровым номером 18:25:050010:929 :

| Обозначение части границ | | Горизонтальное положение (S), м | Описание прохождения части границ | Сведения о согласовании местоположения границ(согласовано/спорное) |
|--------------------------|-------|------------------------------------|--------------------------------------|---|
| от т. | до т. | | | |
| 1 | 2 | 3 | 4 | 5 |
| — | — | — | — | — |

3. Сведения о характеристиках уточняемого земельного участка с кадастровым номером 18:25:050010:929 :

| № п/п | Наименование характеристик земельного участка | Значение характеристики |
|-------|---|---|
| 1 | 2 | 3 |
| 1. | Адрес земельного участка | — |
| 1.1. | Сведения о местоположении земельного участка (при отсутствии адреса) в структурированном в соответствии с федеральной информационной адресной системой виде | Удмуртская Республика, Ярский район, поселок Яр, улица Ф. Васильева, 23-15, строение 1 |
| 1.2. | Дополнительные сведения о местоположении земельного участка | — |
| 2. | Площадь земельного участка ± величина погрешности определения(вычисления) площади ($P \pm \Delta P$), м ² | —±2 |
| 3. | Формула, примененная для вычисления предельной погрешности определения площади земельного участка, с подставленными значениями и итоговые (вычисленные) значения (ΔP), м ² | $\Delta P = 3,5 \cdot M_t \cdot \sqrt{P_{\text{док}}} = 3,5 \cdot 0,10 \cdot \sqrt{30} = 2$ |
| 4. | Площадь земельного участка согласно сведениям Единого государственного реестра недвижимости ($P_{\text{кад}}$), м ² | 30 |
| 5. | Оценка расхождения P и $P_{\text{кад}}$ ($P - P_{\text{кад}}$), м ² | — |
| 6. | Предельный минимальный и максимальный размеры земельного участка | — |

КАРТА-ПЛАН ТЕРРИТОРИИ

Сведения об уточняемых земельных участках

| 1 | 2 | 3 |
|------|--|--------------------------|
| | (Рмин и Рмакс), м ² | |
| 7. | Вид (виды) разрешенного использования | для строительства бани |
| 7.1. | Дополнительные сведения об использовании земельного участка | — |
| 8. | Кадастровый или иной государственный учетный номер (инвентарный) здания, сооружения, объекта незавершенного строительства, расположенного на земельном участке | — |
| 9. | Сведения о земельных участках (землях общего пользования, территории общего пользования), посредством которых обеспечивается доступ | земли общего пользования |
| 10. | Иные сведения | — |

4. Пояснения к сведениям об уточняемом земельном участке с кадастровым номером 18:25:050010:929 :

1. —

1. Сведения о характерных точках границы уточняемого земельного участка с кадастровым номером 18:25:050010:930 :

Система координат —

Зона № —

| Обозначение характерных точек границ | Координаты, м | | | | Метод определения координат | Формулы, примененные для расчета средней квадратической погрешности определения координат характерных точек границ (M _i), с подставленными в такие формулы значениями и итоговые (вычисленные) значения M _{ср} , м | Описание закрепления точки |
|--------------------------------------|--|---|--|---|-----------------------------|---|----------------------------|
| | содержатся в Едином государственном реестре недвижимости | | определены в результате выполнения комплексных кадастровых работ | | | | |
| | X | Y | X | Y | | | |
| 1 | 2 | 3 | 4 | 5 | 6 | 7 | 8 |
| — | — | — | — | — | — | — | — |

2. Сведения о частях границ уточняемого земельного участка с кадастровым номером 18:25:050010:930 :

| Обозначение части границ | | Горизонтальное проложение (S), м | Описание прохождения части границ | Сведения о согласовании местоположения границ(согласовано/спорное) |
|--------------------------|-------|----------------------------------|-----------------------------------|--|
| от т. | до т. | | | |
| 1 | 2 | 3 | 4 | 5 |
| — | — | — | — | — |

3. Сведения о характеристиках уточняемого земельного участка с кадастровым номером 18:25:050010:930 :

| № п/п | Наименование характеристик земельного участка | Значение характеристики |
|-------|---|-------------------------|
| 1 | 2 | 3 |
| | | |

КАРТА-ПЛАН ТЕРРИТОРИИ

Сведения об уточняемых земельных участках

| 1 | 2 | 3 |
|------|---|---|
| 1. | Адрес земельного участка | — |
| 1.1. | Сведения о местоположении земельного участка (при отсутствии адреса) в структурированном в соответствии с федеральной информационной адресной системой виде | Удмуртская Республика, Ярский район, п. Яр, ул. Ф. Васильева, гараж № 35-21 |
| 1.2. | Дополнительные сведения о местоположении земельного участка | — |
| 2. | Площадь земельного участка \pm величина погрешности определения(вычисления) площади ($P \pm \Delta P$), м ² | — \pm 2 |
| 3. | Формула, примененная для вычисления предельной погрешности определения площади земельного участка, с подставленными значениями и итоговые (вычисленные) значения (ΔP), м ² | $\Delta P = 3,5 \cdot M_t \cdot \sqrt{P_{\text{док}}} = 3,5 \cdot 0,10 \cdot \sqrt{27} = 2$ |
| 4. | Площадь земельного участка согласно сведениям Единого государственного реестра недвижимости ($P_{\text{кад}}$), м ² | 27 |
| 5. | Оценка расхождения P и $P_{\text{кад}}$ ($P - P_{\text{кад}}$), м ² | — |
| 6. | Предельный минимальный и максимальный размеры земельного участка ($P_{\text{мин}}$ и $P_{\text{макс}}$), м ² | — |
| 7. | Вид (виды) разрешенного использования | для строительства индивидуального гаража |
| 7.1. | Дополнительные сведения об использовании земельного участка | — |
| 8. | Кадастровый или иной государственный учетный номер (инвентарный) здания, сооружения, объекта незавершенного строительства, расположенного на земельном участке | — |
| 9. | Сведения о земельных участках (землях общего пользования, территории общего пользования), посредством которых обеспечивается доступ | земли общего пользования |
| 10. | Иные сведения | — |

4. Пояснения к сведениям об уточняемом земельном участке с кадастровым номером 18:25:050010:930 :

1. —

1. Сведения о характерных точках границы уточняемого земельного участка с кадастровым номером 18:25:050010:931 :

КАРТА-ПЛАН ТЕРРИТОРИИ

Сведения об уточняемых земельных участках

| Система координат — | | | | | Зона № — | | |
|--|--|---|---|---|--------------------------------|--|----------------------------------|
| Обозначение характерных точек границ | Координаты, м | | | | Метод определения координат | Формулы, примененные для расчета средней квадратической погрешности определения координат характерных точек границ (M_t), с подставленными в такие формулы значениями и итоговые (вычисленные) значения M_t , м | Описание закрепления точки |
| | содержатся в Едином государственном реестре недвижимости | | определены в результате выполнения комплексных кадастровых работ | | | | |
| | X | Y | X | Y | | | |
| 1 | 2 | 3 | 4 | 5 | 6 | 7 | 8 |
| — | — | — | — | — | — | — | — |

2. Сведения о частях границ уточняемого земельного участка с кадастровым номером 18:25:050010:931 :

| Обозначение части границ | | Горизонтальное проложение (S), м | Описание прохождения части границ | Сведения о согласовании местоположения границ(согласовано/спорное) |
|--------------------------|-------|-------------------------------------|--------------------------------------|---|
| от т. | до т. | | | |
| 1 | 2 | 3 | 4 | 5 |
| — | — | — | — | — |

3. Сведения о характеристиках уточняемого земельного участка с кадастровым номером 18:25:050010:931 :

| № п/п | Наименование характеристик земельного участка | Значение характеристики |
|-------|---|---|
| 1 | 2 | 3 |
| 1. | Адрес земельного участка | — |
| 1.1. | Сведения о местоположении земельного участка (при отсутствии адреса) в структурированном в соответствии с федеральной информационной адресной системой виде | Удмуртская Республика, Ярский район, поселок Яр улица Мира, 1а |
| 1.2. | Дополнительные сведения о местоположении земельного участка | — |
| 2. | Площадь земельного участка ± величина погрешности определения(вычисления) площади ($P \pm \Delta P$), м ² | —±2 |
| 3. | Формула, примененная для вычисления предельной погрешности определения площади земельного участка, с подставленными значениями и итоговые (вычисленные) значения (ΔP), м ² | $\Delta P = 3,5 \cdot M_t \cdot \sqrt{P_{\text{док}}} = 3,5 \cdot 0,10 \cdot \sqrt{20} = 2$ |
| 4. | Площадь земельного участка согласно сведениям Единого государственного реестра недвижимости ($P_{\text{кад}}$), м ² | 20 |
| 5. | Оценка расхождения P и $P_{\text{кад}}$ ($P - P_{\text{кад}}$), м ² | — |
| 6. | Предельный минимальный и максимальный размеры земельного участка | — |

КАРТА-ПЛАН ТЕРРИТОРИИ

Сведения об уточняемых земельных участках

| 1 | 2 | 3 |
|------|--|--------------------------|
| | (Рмин и Рмакс), м ² | |
| 7. | Вид (виды) разрешенного использования | для размещения ларька |
| 7.1. | Дополнительные сведения об использовании земельного участка | — |
| 8. | Кадастровый или иной государственный учетный номер (инвентарный) здания, сооружения, объекта незавершенного строительства, расположенного на земельном участке | — |
| 9. | Сведения о земельных участках (землях общего пользования, территории общего пользования), посредством которых обеспечивается доступ | земли общего пользования |
| 10. | Иные сведения | — |

4. Пояснения к сведениям об уточняемом земельном участке с кадастровым номером 18:25:050010:931 :

1. —

1. Сведения о характерных точках границы уточняемого земельного участка с кадастровым номером 18:25:050010:932 :

Система координат —

Зона № —

| Обозначение характерных точек границ | Координаты, м | | | | Метод определения координат | Формулы, примененные для расчета средней квадратической погрешности определения координат характерных точек границ (M _i), с подставленными в такие формулы значениями и итоговые (вычисленные) значения M _{ср} , м | Описание закрепления точки |
|--------------------------------------|--|---|--|---|-----------------------------|---|----------------------------|
| | содержатся в Едином государственном реестре недвижимости | | определены в результате выполнения комплексных кадастровых работ | | | | |
| | X | Y | X | Y | | | |
| 1 | 2 | 3 | 4 | 5 | 6 | 7 | 8 |
| — | — | — | — | — | — | — | — |

2. Сведения о частях границ уточняемого земельного участка с кадастровым номером 18:25:050010:932 :

| Обозначение части границ | | Горизонтальное проложение (S), м | Описание прохождения части границ | Сведения о согласовании местоположения границ(согласовано/спорное) |
|--------------------------|-------|----------------------------------|-----------------------------------|--|
| от т. | до т. | | | |
| 1 | 2 | 3 | 4 | 5 |
| — | — | — | — | — |

3. Сведения о характеристиках уточняемого земельного участка с кадастровым номером 18:25:050010:932 :

| № п/п | Наименование характеристик земельного участка | Значение характеристики |
|-------|---|-------------------------|
| 1 | 2 | 3 |
| | | |

КАРТА-ПЛАН ТЕРРИТОРИИ

Сведения об уточняемых земельных участках

| 1 | 2 | 3 |
|------|---|---|
| 1. | Адрес земельного участка | — |
| 1.1. | Сведения о местоположении земельного участка (при отсутствии адреса) в структурированном в соответствии с федеральной информационной адресной системой виде | Удмуртская Республика, Ярский район, пос. Яр, ул. Ф. Васильева , 35-42 а |
| 1.2. | Дополнительные сведения о местоположении земельного участка | — |
| 2. | Площадь земельного участка \pm величина погрешности определения(вычисления) площади ($P \pm \Delta P$), м ² | — ± 2 |
| 3. | Формула, примененная для вычисления предельной погрешности определения площади земельного участка, с подставленными значениями и итоговые (вычисленные) значения (ΔP), м ² | $\Delta P = 3,5 \cdot M_t \cdot \sqrt{P_{\text{док}}} = 3,5 \cdot 0,10 \cdot \sqrt{27} = 2$ |
| 4. | Площадь земельного участка согласно сведениям Единого государственного реестра недвижимости ($P_{\text{кад}}$), м ² | 27 |
| 5. | Оценка расхождения P и $P_{\text{кад}}$ ($P - P_{\text{кад}}$), м ² | — |
| 6. | Предельный минимальный и максимальный размеры земельного участка ($P_{\text{мин}}$ и $P_{\text{макс}}$), м ² | — |
| 7. | Вид (виды) разрешенного использования | для строительства гаража |
| 7.1. | Дополнительные сведения об использовании земельного участка | — |
| 8. | Кадастровый или иной государственный учетный номер (инвентарный) здания, сооружения, объекта незавершенного строительства, расположенного на земельном участке | — |
| 9. | Сведения о земельных участках (землях общего пользования, территории общего пользования), посредством которых обеспечивается доступ | земли общего пользования |
| 10. | Иные сведения | — |

4. Пояснения к сведениям об уточняемом земельном участке с кадастровым номером 18:25:050010:932 :

1. —

1. Сведения о характерных точках границы уточняемого земельного участка с кадастровым номером 18:25:050010:1400 :

КАРТА-ПЛАН ТЕРРИТОРИИ

Сведения об уточняемых земельных участках

| Система координат — | | | | | Зона № — | | |
|--|--|---|---|---|--------------------------------|--|----------------------------------|
| Обозначение характерных точек границ | Координаты, м | | | | Метод определения координат | Формулы, примененные для расчета средней квадратической погрешности определения координат характерных точек границ (M_t), с подставленными в такие формулы значениями и итоговые (вычисленные) значения M_t , м | Описание закрепления точки |
| | содержатся в Едином государственном реестре недвижимости | | определены в результате выполнения комплексных кадастровых работ | | | | |
| | X | Y | X | Y | | | |
| 1 | 2 | 3 | 4 | 5 | 6 | 7 | 8 |
| — | — | — | — | — | — | — | — |

2. Сведения о частях границ уточняемого земельного участка с кадастровым номером 18:25:050010:1400 :

| Обозначение части границ | | Горизонтальное положение (S), м | Описание прохождения части границ | Сведения о согласовании местоположения границ(согласовано/спорное) |
|--------------------------|-------|------------------------------------|--------------------------------------|---|
| от т. | до т. | | | |
| 1 | 2 | 3 | 4 | 5 |
| — | — | — | — | — |

3. Сведения о характеристиках уточняемого земельного участка с кадастровым номером 18:25:050010:1400 :

| № п/п | Наименование характеристик земельного участка | Значение характеристики |
|-------|--|--|
| 1 | 2 | 3 |
| 1. | Адрес земельного участка | — |
| 1.1. | Сведения о местоположении земельного участка (при отсутствии адреса) в структурированном в соответствии с федеральной информационной адресной системой виде | Удмуртская Республика, Ярский район, п. Яр, ул. Советская, 35 |
| 1.2. | Дополнительные сведения о местоположении земельного участка | — |
| 2. | Площадь земельного участка \pm величина погрешности определения(вычисления) площади ($P \pm \Delta P$), m^2 | — \pm 8 |
| 3. | Формула, примененная для вычисления предельной погрешности определения площади земельного участка, с подставленными значениями и итоговые (вычисленные) значения (ΔP), m^2 | $\Delta P = 3,5 \cdot M_t \cdot \sqrt{P_{\text{док}}} = 3,5 \cdot 0,10 \cdot \sqrt{537} = 8$ |
| 4. | Площадь земельного участка согласно сведениям Единого государственного реестра недвижимости ($P_{\text{кад}}$), m^2 | 537 |
| 5. | Оценка расхождения P и $P_{\text{кад}}$ ($P - P_{\text{кад}}$), m^2 | — |
| 6. | Предельный минимальный и максимальный размеры земельного участка | — |

КАРТА-ПЛАН ТЕРРИТОРИИ

Сведения об уточняемых земельных участках

| 1 | 2 | 3 |
|------|--|----------------------------------|
| | (Рмин и Рмакс), м ² | |
| 7. | Вид (виды) разрешенного использования | Размещение многоквартирного дома |
| 7.1. | Дополнительные сведения об использовании земельного участка | — |
| 8. | Кадастровый или иной государственный учетный номер (инвентарный) здания, сооружения, объекта незавершенного строительства, расположенного на земельном участке | — |
| 9. | Сведения о земельных участках (землях общего пользования, территории общего пользования), посредством которых обеспечивается доступ | земли общего пользования |
| 10. | Иные сведения | — |

4. Пояснения к сведениям об уточняемом земельном участке с кадастровым номером 18:25:050010:1400 :

1. —

1. Сведения о характерных точках границы уточняемого земельного участка с кадастровым номером 18:25:050010:1401 :

Система координат —

Зона № —

| Обозначение характерных точек границ | Координаты, м | | | | Метод определения координат | Формулы, примененные для расчета средней квадратической погрешности определения координат характерных точек границ (M _i), с подставленными в такие формулы значениями и итоговые (вычисленные) значения M _{ср} , м | Описание закрепления точки |
|--------------------------------------|--|---|--|---|-----------------------------|---|----------------------------|
| | содержатся в Едином государственном реестре недвижимости | | определены в результате выполнения комплексных кадастровых работ | | | | |
| | X | Y | X | Y | | | |
| 1 | 2 | 3 | 4 | 5 | 6 | 7 | 8 |
| — | — | — | — | — | — | — | — |

2. Сведения о частях границ уточняемого земельного участка с кадастровым номером 18:25:050010:1401 :

| Обозначение части границ | | Горизонтальное проложение (S), м | Описание прохождения части границ | Сведения о согласовании местоположения границ(согласовано/спорное) |
|--------------------------|-------|----------------------------------|-----------------------------------|--|
| от т. | до т. | | | |
| 1 | 2 | 3 | 4 | 5 |
| — | — | — | — | — |

3. Сведения о характеристиках уточняемого земельного участка с кадастровым номером 18:25:050010:1401 :

| № п/п | Наименование характеристик земельного участка | Значение характеристики |
|-------|---|-------------------------|
| 1 | 2 | 3 |
| 1 | 2 | 3 |

КАРТА-ПЛАН ТЕРРИТОРИИ

Сведения об уточняемых земельных участках

| 1 | 2 | 3 |
|------|---|--|
| 1. | Адрес земельного участка | — |
| 1.1. | Сведения о местоположении земельного участка (при отсутствии адреса) в структурированном в соответствии с федеральной информационной адресной системой виде | Удмуртская Республика, Ярский район, п. Яр, ул. Ф.Васильева, 23 |
| 1.2. | Дополнительные сведения о местоположении земельного участка | — |
| 2. | Площадь земельного участка \pm величина погрешности определения(вычисления) площади ($P \pm \Delta P$), м ² | — \pm 13 |
| 3. | Формула, примененная для вычисления предельной погрешности определения площади земельного участка, с подставленными значениями и итоговые (вычисленные) значения (ΔP), м ² | $\Delta P = 3,5 \cdot M_t \cdot \sqrt{P_{\text{ДОК}}} = 3,5 \cdot 0,10 \cdot \sqrt{1460} = 13$ |
| 4. | Площадь земельного участка согласно сведениям Единого государственного реестра недвижимости ($P_{\text{кад}}$), м ² | 1460 |
| 5. | Оценка расхождения P и $P_{\text{кад}}$ ($P - P_{\text{кад}}$), м ² | — |
| 6. | Предельный минимальный и максимальный размеры земельного участка ($P_{\text{мин}}$ и $P_{\text{макс}}$), м ² | — |
| 7. | Вид (виды) разрешенного использования | размещение многоквартирного дома |
| 7.1. | Дополнительные сведения об использовании земельного участка | — |
| 8. | Кадастровый или иной государственный учетный номер (инвентарный) здания, сооружения, объекта незавершенного строительства, расположенного на земельном участке | — |
| 9. | Сведения о земельных участках (землях общего пользования, территории общего пользования), посредством которых обеспечивается доступ | земли общего пользования |
| 10. | Иные сведения | — |

4. Пояснения к сведениям об уточняемом земельном участке с кадастровым номером 18:25:050010:1401 :

1. —

1. Сведения о характерных точках границы уточняемого земельного участка с кадастровым номером 18:25:050010:1406 :

КАРТА-ПЛАН ТЕРРИТОРИИ

Сведения об уточняемых земельных участках

Система координат —

Зона № —

| Обозначение характерных точек границ | Координаты, м | | | | Метод определения координат | Формулы, примененные для расчета средней квадратической погрешности определения координат характерных точек границ (M_t), с подставленными в такие формулы значениями и итоговые (вычисленные) значения M_t , м | Описание закрепления точки |
|--|--|---|---|---|--------------------------------|--|----------------------------------|
| | содержатся в Едином государственном реестре недвижимости | | определены в результате выполнения комплексных кадастровых работ | | | | |
| | X | Y | X | Y | | | |
| 1 | 2 | 3 | 4 | 5 | 6 | 7 | 8 |
| — | — | — | — | — | — | — | — |

2. Сведения о частях границ уточняемого земельного участка с кадастровым номером 18:25:050010:1406 :

| Обозначение части границ | | Горизонтальное положение (S), м | Описание прохождения части границ | Сведения о согласовании местоположения границ(согласовано/спорное) |
|--------------------------|-------|------------------------------------|--------------------------------------|---|
| от т. | до т. | | | |
| 1 | 2 | 3 | 4 | 5 |
| — | — | — | — | — |

3. Сведения о характеристиках уточняемого земельного участка с кадастровым номером 18:25:050010:1406 :

| № п/п | Наименование характеристик земельного участка | Значение характеристики |
|-------|---|---|
| 1 | 2 | 3 |
| 1. | Адрес земельного участка | — |
| 1.1. | Сведения о местоположении земельного участка (при отсутствии адреса) в структурированном в соответствии с федеральной информационной адресной системой виде | Удмуртская Республика, Ярский район, п. Яр, ул. Ф. Васильева, гараж № 35-7а |
| 1.2. | Дополнительные сведения о местоположении земельного участка | — |
| 2. | Площадь земельного участка ± величина погрешности определения(вычисления) площади ($P \pm \Delta P$), м ² | —±2 |
| 3. | Формула, примененная для вычисления предельной погрешности определения площади земельного участка, с подставленными значениями и итоговые (вычисленные) значения (ΔP), м ² | $\Delta P = 3,5 \cdot M_t \cdot \sqrt{P_{\text{док}}} = 3,5 \cdot 0,10 \cdot \sqrt{27} = 2$ |
| 4. | Площадь земельного участка согласно сведениям Единого государственного реестра недвижимости ($P_{\text{кад}}$), м ² | 27 |
| 5. | Оценка расхождения P и $P_{\text{кад}}$ ($P - P_{\text{кад}}$), м ² | — |
| 6. | Предельный минимальный и максимальный размеры земельного участка | — |

КАРТА-ПЛАН ТЕРРИТОРИИ

Сведения об уточняемых земельных участках

| 1 | 2 | 3 |
|------|--|--------------------------|
| | (Рмин и Рмакс), м ² | |
| 7. | Вид (виды) разрешенного использования | Для строительства |
| 7.1. | Дополнительные сведения об использовании земельного участка | — |
| 8. | Кадастровый или иной государственный учетный номер (инвентарный) здания, сооружения, объекта незавершенного строительства, расположенного на земельном участке | — |
| 9. | Сведения о земельных участках (землях общего пользования, территории общего пользования), посредством которых обеспечивается доступ | земли общего пользования |
| 10. | Иные сведения | — |

4. Пояснения к сведениям об уточняемом земельном участке с кадастровым номером 18:25:050010:1406 :

1. —

1. Сведения о характерных точках границы уточняемого земельного участка с кадастровым номером 18:25:050010:1407 :

Система координат —

Зона № —

| Обозначение характерных точек границ | Координаты, м | | | | Метод определения координат | Формулы, примененные для расчета средней квадратической погрешности определения координат характерных точек границ (M _i), с подставленными в такие формулы значениями и итоговые (вычисленные) значения M _с , м | Описание закрепления точки |
|--------------------------------------|--|---|--|---|-----------------------------|--|----------------------------|
| | содержатся в Едином государственном реестре недвижимости | | определены в результате выполнения комплексных кадастровых работ | | | | |
| | X | Y | X | Y | | | |
| 1 | 2 | 3 | 4 | 5 | 6 | 7 | 8 |
| — | — | — | — | — | — | — | — |

2. Сведения о частях границ уточняемого земельного участка с кадастровым номером 18:25:050010:1407 :

| Обозначение части границ | | Горизонтальное проложение (S), м | Описание прохождения части границ | Сведения о согласовании местоположения границ(согласовано/спорное) |
|--------------------------|-------|----------------------------------|-----------------------------------|--|
| от т. | до т. | | | |
| 1 | 2 | 3 | 4 | 5 |
| — | — | — | — | — |

3. Сведения о характеристиках уточняемого земельного участка с кадастровым номером 18:25:050010:1407 :

| № п/п | Наименование характеристик земельного участка | Значение характеристики |
|-------|---|-------------------------|
| 1 | 2 | 3 |
| 1 | 2 | 3 |

КАРТА-ПЛАН ТЕРРИТОРИИ

Сведения об уточняемых земельных участках

| 1 | 2 | 3 |
|------|---|--|
| 1. | Адрес земельного участка | — |
| 1.1. | Сведения о местоположении земельного участка (при отсутствии адреса) в структурированном в соответствии с федеральной информационной адресной системой виде | Удмуртская Республика, Ярский район, п. Яр, ул. Ф. Васильева, 29 |
| 1.2. | Дополнительные сведения о местоположении земельного участка | — |
| 2. | Площадь земельного участка \pm величина погрешности определения(вычисления) площади ($P \pm \Delta P$), м ² | — \pm 8 |
| 3. | Формула, примененная для вычисления предельной погрешности определения площади земельного участка, с подставленными значениями и итоговые (вычисленные) значения (ΔP), м ² | $\Delta P = 3,5 \cdot M_t \cdot \sqrt{P_{\text{ДОК}}} = 3,5 \cdot 0,10 \cdot \sqrt{579} = 8$ |
| 4. | Площадь земельного участка согласно сведениям Единого государственного реестра недвижимости ($P_{\text{кад}}$), м ² | 579 |
| 5. | Оценка расхождения P и $P_{\text{кад}}$ ($P - P_{\text{кад}}$), м ² | — |
| 6. | Предельный минимальный и максимальный размеры земельного участка ($P_{\text{мин}}$ и $P_{\text{макс}}$), м ² | — |
| 7. | Вид (виды) разрешенного использования | для обслуживания и эксплуатации многоквартирного дома |
| 7.1. | Дополнительные сведения об использовании земельного участка | — |
| 8. | Кадастровый или иной государственный учетный номер (инвентарный) здания, сооружения, объекта незавершенного строительства, расположенного на земельном участке | — |
| 9. | Сведения о земельных участках (землях общего пользования, территории общего пользования), посредством которых обеспечивается доступ | земли общего пользования |
| 10. | Иные сведения | — |

4. Пояснения к сведениям об уточняемом земельном участке с кадастровым номером 18:25:050010:1407 :

1. —

1. Сведения о характерных точках границы уточняемого земельного участка с кадастровым номером 18:25:050010:1408 :

КАРТА-ПЛАН ТЕРРИТОРИИ

Сведения об уточняемых земельных участках

| Система координат — | | | | | Зона № — | | |
|--|--|---|---|---|--------------------------------|--|----------------------------------|
| Обозначение характерных точек границ | Координаты, м | | | | Метод определения координат | Формулы, примененные для расчета средней квадратической погрешности определения координат характерных точек границ (M_t), с подставленными в такие формулы значениями и итоговые (вычисленные) значения M_t , м | Описание закрепления точки |
| | содержатся в Едином государственном реестре недвижимости | | определены в результате выполнения комплексных кадастровых работ | | | | |
| | X | Y | X | Y | | | |
| 1 | 2 | 3 | 4 | 5 | 6 | 7 | 8 |
| — | — | — | — | — | — | — | — |

2. Сведения о частях границ уточняемого земельного участка с кадастровым номером 18:25:050010:1408 :

| Обозначение части границ | | Горизонтальное положение (S), м | Описание прохождения части границ | Сведения о согласовании местоположения границ(согласовано/спорное) |
|--------------------------|-------|------------------------------------|--------------------------------------|---|
| от т. | до т. | | | |
| 1 | 2 | 3 | 4 | 5 |
| — | — | — | — | — |

3. Сведения о характеристиках уточняемого земельного участка с кадастровым номером 18:25:050010:1408 :

| № п/п | Наименование характеристик земельного участка | Значение характеристики |
|-------|---|--|
| 1 | 2 | 3 |
| 1. | Адрес земельного участка | — |
| 1.1. | Сведения о местоположении земельного участка (при отсутствии адреса) в структурированном в соответствии с федеральной информационной адресной системой виде | Удмуртская Республика, Ярский район, п. Яр, ул. Некрасова, д. 2, кв. 2 |
| 1.2. | Дополнительные сведения о местоположении земельного участка | — |
| 2. | Площадь земельного участка \pm величина погрешности определения(вычисления) площади ($P \pm \Delta P$), м ² | — \pm 7 |
| 3. | Формула, примененная для вычисления предельной погрешности определения площади земельного участка, с подставленными значениями и итоговые (вычисленные) значения (ΔP), м ² | $\Delta P = 3,5 \cdot M_t \cdot \sqrt{P_{\text{док}}} = 3,5 \cdot 0,10 \cdot \sqrt{418} = 7$ |
| 4. | Площадь земельного участка согласно сведениям Единого государственного реестра недвижимости ($P_{\text{кад}}$), м ² | 418 |
| 5. | Оценка расхождения P и $P_{\text{кад}}$ ($P - P_{\text{кад}}$), м ² | — |
| 6. | Предельный минимальный и максимальный размеры земельного участка | — |

КАРТА-ПЛАН ТЕРРИТОРИИ

Сведения об уточняемых земельных участках

| 1 | 2 | 3 |
|------|--|--|
| | (Рмин и Рмакс), м ² | |
| 7. | Вид (виды) разрешенного использования | Для ведения личного подсобного хозяйства |
| 7.1. | Дополнительные сведения об использовании земельного участка | — |
| 8. | Кадастровый или иной государственный учетный номер (инвентарный) здания, сооружения, объекта незавершенного строительства, расположенного на земельном участке | — |
| 9. | Сведения о земельных участках (землях общего пользования, территории общего пользования), посредством которых обеспечивается доступ | земли общего пользования |
| 10. | Иные сведения | — |

4. Пояснения к сведениям об уточняемом земельном участке с кадастровым номером 18:25:050010:1408 :

1. —

1. Сведения о характерных точках границы уточняемого земельного участка с кадастровым номером 18:25:050010:1411 :

Система координат —

Зона № —

| Обозначение характерных точек границ | Координаты, м | | | | Метод определения координат | Формулы, примененные для расчета средней квадратической погрешности определения координат характерных точек границ (M _i), с подставленными в такие формулы значениями и итоговые (вычисленные) значения M _{ср} , м | Описание закрепления точки |
|--------------------------------------|--|---|--|---|-----------------------------|---|----------------------------|
| | содержатся в Едином государственном реестре недвижимости | | определены в результате выполнения комплексных кадастровых работ | | | | |
| | X | Y | X | Y | | | |
| 1 | 2 | 3 | 4 | 5 | 6 | 7 | 8 |
| — | — | — | — | — | — | — | — |

2. Сведения о частях границ уточняемого земельного участка с кадастровым номером 18:25:050010:1411 :

| Обозначение части границ | | Горизонтальное проложение (S), м | Описание прохождения части границ | Сведения о согласовании местоположения границ(согласовано/спорное) |
|--------------------------|-------|----------------------------------|-----------------------------------|--|
| от т. | до т. | | | |
| 1 | 2 | 3 | 4 | 5 |
| — | — | — | — | — |

3. Сведения о характеристиках уточняемого земельного участка с кадастровым номером 18:25:050010:1411 :

| № п/п | Наименование характеристик земельного участка | Значение характеристики |
|-------|---|-------------------------|
| 1 | 2 | 3 |
| | | |

КАРТА-ПЛАН ТЕРРИТОРИИ

Сведения об уточняемых земельных участках

| 1 | 2 | 3 |
|------|---|---|
| 1. | Адрес земельного участка | — |
| 1.1. | Сведения о местоположении земельного участка (при отсутствии адреса) в структурированном в соответствии с федеральной информационной адресной системой виде | Удмуртская Республика, Ярский район, п. Яр, ул. Ф. Васильева, 15 |
| 1.2. | Дополнительные сведения о местоположении земельного участка | — |
| 2. | Площадь земельного участка \pm величина погрешности определения (вычисления) площади ($P \pm \Delta P$), м ² | — \pm 10 |
| 3. | Формула, примененная для вычисления предельной погрешности определения площади земельного участка, с подставленными значениями и итоговые (вычисленные) значения (ΔP), м ² | $\Delta P = 3,5 \cdot M_t \cdot \sqrt{P_{\text{док}}} = 3,5 \cdot 0,10 \cdot \sqrt{894} = 10$ |
| 4. | Площадь земельного участка согласно сведениям Единого государственного реестра недвижимости ($P_{\text{кад}}$), м ² | 894 |
| 5. | Оценка расхождения P и $P_{\text{кад}}$ ($P - P_{\text{кад}}$), м ² | — |
| 6. | Предельный минимальный и максимальный размеры земельного участка ($P_{\text{мин}}$ и $P_{\text{макс}}$), м ² | — |
| 7. | Вид (виды) разрешенного использования | для обслуживания и эксплуатации многоквартирного дома |
| 7.1. | Дополнительные сведения об использовании земельного участка | — |
| 8. | Кадастровый или иной государственный учетный номер (инвентарный) здания, сооружения, объекта незавершенного строительства, расположенного на земельном участке | — |
| 9. | Сведения о земельных участках (землях общего пользования, территории общего пользования), посредством которых обеспечивается доступ | земли общего пользования |
| 10. | Иные сведения | — |

4. Пояснения к сведениям об уточняемом земельном участке с кадастровым номером 18:25:050010:1411 :

1. —

1. Сведения о характерных точках границы уточняемого земельного участка с кадастровым номером 18:25:050010:1416 :

КАРТА-ПЛАН ТЕРРИТОРИИ

Сведения об уточняемых земельных участках

Система координат —

Зона № —

| Обозначение характерных точек границ | Координаты, м | | | | Метод определения координат | Формулы, примененные для расчета средней квадратической погрешности определения координат характерных точек границ (M_t), с подставленными в такие формулы значениями и итоговые (вычисленные) значения M_t , м | Описание закрепления точки |
|--|--|---|---|---|--------------------------------|--|----------------------------------|
| | содержатся в Едином государственном реестре недвижимости | | определены в результате выполнения комплексных кадастровых работ | | | | |
| | X | Y | X | Y | | | |
| 1 | 2 | 3 | 4 | 5 | 6 | 7 | 8 |
| — | — | — | — | — | — | — | — |

2. Сведения о частях границ уточняемого земельного участка с кадастровым номером 18:25:050010:1416 :

| Обозначение части границ | | Горизонтальное проложение (S), м | Описание прохождения части границ | Сведения о согласовании местоположения границ(согласовано/спорное) |
|--------------------------|-------|-------------------------------------|--------------------------------------|---|
| от т. | до т. | | | |
| 1 | 2 | 3 | 4 | 5 |
| — | — | — | — | — |

3. Сведения о характеристиках уточняемого земельного участка с кадастровым номером 18:25:050010:1416 :

| № п/п | Наименование характеристик земельного участка | Значение характеристики |
|-------|---|---|
| 1 | 2 | 3 |
| 1. | Адрес земельного участка | — |
| 1.1. | Сведения о местоположении земельного участка (при отсутствии адреса) в структурированном в соответствии с федеральной информационной адресной системой виде | Удмуртская Республика, Ярский район, пос. Яр, ул. Лермонтова, 16 |
| 1.2. | Дополнительные сведения о местоположении земельного участка | — |
| 2. | Площадь земельного участка \pm величина погрешности определения(вычисления) площади ($P \pm \Delta P$), м ² | — \pm 11 |
| 3. | Формула, примененная для вычисления предельной погрешности определения площади земельного участка, с подставленными значениями и итоговые (вычисленные) значения (ΔP), м ² | $\Delta P = 3,5 \cdot M_t \cdot \sqrt{P_{\text{док}}} = 3,5 \cdot 0,10 \cdot \sqrt{989} = 11$ |
| 4. | Площадь земельного участка согласно сведениям Единого государственного реестра недвижимости ($P_{\text{кад}}$), м ² | 989 |
| 5. | Оценка расхождения P и $P_{\text{кад}}$ ($P - P_{\text{кад}}$), м ² | — |
| 6. | Предельный минимальный и максимальный размеры земельного участка | — |

КАРТА-ПЛАН ТЕРРИТОРИИ

Сведения об уточняемых земельных участках

| 1 | 2 | 3 |
|------|--|--|
| | (Рмин и Рмакс), м ² | |
| 7. | Вид (виды) разрешенного использования | для строительства объекта: жилой многоквартирный дом пос. Яр, Ярского района |
| 7.1. | Дополнительные сведения об использовании земельного участка | — |
| 8. | Кадастровый или иной государственный учетный номер (инвентарный) здания, сооружения, объекта незавершенного строительства, расположенного на земельном участке | — |
| 9. | Сведения о земельных участках (землях общего пользования, территории общего пользования), посредством которых обеспечивается доступ | земли общего пользования |
| 10. | Иные сведения | — |

4. Пояснения к сведениям об уточняемом земельном участке с кадастровым номером 18:25:050010:1416 :

1. —

1. Сведения о характерных точках границы уточняемого земельного участка с кадастровым номером 18:25:050010:1424 :

Система координат —

Зона № —

| Обозначение характерных точек границ | Координаты, м | | | | Метод определения координат | Формулы, примененные для расчета средней квадратической погрешности определения координат характерных точек границ (M _i), с подставленными в такие формулы значениями и итоговые (вычисленные) значения M _{ср} , м | Описание закрепления точки |
|--------------------------------------|--|---|--|---|-----------------------------|---|----------------------------|
| | содержатся в Едином государственном реестре недвижимости | | определены в результате выполнения комплексных кадастровых работ | | | | |
| | X | Y | X | Y | | | |
| 1 | 2 | 3 | 4 | 5 | 6 | 7 | 8 |
| — | — | — | — | — | — | — | — |

2. Сведения о частях границ уточняемого земельного участка с кадастровым номером 18:25:050010:1424 :

| Обозначение части границ | | Горизонтальное проложение (S), м | Описание прохождения части границ | Сведения о согласовании местоположения границ(согласовано/спорное) |
|--------------------------|-------|----------------------------------|-----------------------------------|--|
| от т. | до т. | | | |
| 1 | 2 | 3 | 4 | 5 |
| — | — | — | — | — |

КАРТА-ПЛАН ТЕРРИТОРИИ

Сведения об уточняемых земельных участках

3. Сведения о характеристиках уточняемого земельного участка с кадастровым номером 18:25:050010:1424 :

| № п/п | Наименование характеристик земельного участка | Значение характеристики |
|-------|---|---|
| 1 | 2 | 3 |
| 1. | Адрес земельного участка | — |
| 1.1. | Сведения о местоположении земельного участка (при отсутствии адреса) в структурированном в соответствии с федеральной информационной адресной системой виде | Удмуртская Республика, Ярский район, п. Яр, ул. Ф. Васильева, 35-ба |
| 1.2. | Дополнительные сведения о местоположении земельного участка | — |
| 2. | Площадь земельного участка \pm величина погрешности определения (вычисления) площади ($P \pm \Delta P$), м ² | — \pm 2 |
| 3. | Формула, примененная для вычисления предельной погрешности определения площади земельного участка, с подставленными значениями и итоговые (вычисленные) значения (ΔP), м ² | $\Delta P = 3,5 \cdot M_t \cdot \sqrt{P_{\text{ДОК}}} = 3,5 \cdot 0,10 \cdot \sqrt{27} = 2$ |
| 4. | Площадь земельного участка согласно сведениям Единого государственного реестра недвижимости ($P_{\text{кад}}$), м ² | 27 |
| 5. | Оценка расхождения P и $P_{\text{кад}}$ ($P - P_{\text{кад}}$), м ² | — |
| 6. | Предельный минимальный и максимальный размеры земельного участка ($P_{\text{мин}}$ и $P_{\text{макс}}$), м ² | — |
| 7. | Вид (виды) разрешенного использования | Для строительства индивидуального гаража |
| 7.1. | Дополнительные сведения об использовании земельного участка | — |
| 8. | Кадастровый или иной государственный учетный номер (инвентарный) здания, сооружения, объекта незавершенного строительства, расположенного на земельном участке | — |
| 9. | Сведения о земельных участках (землях общего пользования, территории общего пользования), посредством которых обеспечивается доступ | земли общего пользования |
| 10. | Иные сведения | — |

4. Пояснения к сведениям об уточняемом земельном участке с кадастровым номером 18:25:050010:1424 :

| | |
|----|---|
| 1. | — |
|----|---|

1. Сведения о характерных точках границы уточняемого земельного участка с кадастровым номером 18:25:050010:1436 :

КАРТА-ПЛАН ТЕРРИТОРИИ

Сведения об уточняемых земельных участках

Система координат —

Зона № —

| Обозначение характерных точек границ | Координаты, м | | | | Метод определения координат | Формулы, примененные для расчета средней квадратической погрешности определения координат характерных точек границ (M_t), с подставленными в такие формулы значениями и итоговые (вычисленные) значения M_t , м | Описание закрепления точки |
|--|--|---|---|---|--------------------------------|--|----------------------------------|
| | содержатся в Едином государственном реестре недвижимости | | определены в результате выполнения комплексных кадастровых работ | | | | |
| | X | Y | X | Y | | | |
| 1 | 2 | 3 | 4 | 5 | 6 | 7 | 8 |
| — | — | — | — | — | — | — | — |

2. Сведения о частях границ уточняемого земельного участка с кадастровым номером 18:25:050010:1436 :

| Обозначение части границ | | Горизонтальное проложение (S), м | Описание прохождения части границ | Сведения о согласовании местоположения границ(согласовано/спорное) |
|--------------------------|-------|-------------------------------------|--------------------------------------|---|
| от т. | до т. | | | |
| 1 | 2 | 3 | 4 | 5 |
| — | — | — | — | — |

3. Сведения о характеристиках уточняемого земельного участка с кадастровым номером 18:25:050010:1436 :

| № п/п | Наименование характеристик земельного участка | Значение характеристики |
|-------|--|---|
| 1 | 2 | 3 |
| 1. | Адрес земельного участка | — |
| 1.1. | Сведения о местоположении земельного участка (при отсутствии адреса) в структурированном в соответствии с федеральной информационной адресной системой виде | Удмуртская Республика, Ярский район, п. Яр, ул. Советская, 35-9, строение 1 |
| 1.2. | Дополнительные сведения о местоположении земельного участка | — |
| 2. | Площадь земельного участка \pm величина погрешности определения(вычисления) площади ($P \pm \Delta P$), m^2 | $—\pm 1$ |
| 3. | Формула, примененная для вычисления предельной погрешности определения площади земельного участка, с подставленными значениями и итоговые (вычисленные) значения (ΔP), m^2 | $\Delta P = 3,5 \cdot M_t \cdot \sqrt{P_{\text{док}}} = 3,5 \cdot 0,10 \cdot \sqrt{13} = 1$ |
| 4. | Площадь земельного участка согласно сведениям Единого государственного реестра недвижимости ($P_{\text{кад}}$), m^2 | 13 |
| 5. | Оценка расхождения P и $P_{\text{кад}}$ ($P - P_{\text{кад}}$), m^2 | — |
| 6. | Предельный минимальный и максимальный размеры земельного участка | — |

КАРТА-ПЛАН ТЕРРИТОРИИ

Сведения об уточняемых земельных участках

| 1 | 2 | 3 |
|------|--|---|
| | (Рмин и Рмакс), м ² | |
| 7. | Вид (виды) разрешенного использования | строительство и размещение хозяйственных построек |
| 7.1. | Дополнительные сведения об использовании земельного участка | — |
| 8. | Кадастровый или иной государственный учетный номер (инвентарный) здания, сооружения, объекта незавершенного строительства, расположенного на земельном участке | — |
| 9. | Сведения о земельных участках (землях общего пользования, территории общего пользования), посредством которых обеспечивается доступ | земли общего пользования |
| 10. | Иные сведения | — |

4. Пояснения к сведениям об уточняемом земельном участке с кадастровым номером 18:25:050010:1436 :

1. —

1. Сведения о характерных точках границы уточняемого земельного участка с кадастровым номером 18:25:050010:1580 :

Система координат —

Зона № —

| Обозначение характерных точек границ | Координаты, м | | | | Метод определения координат | Формулы, примененные для расчета средней квадратической погрешности определения координат характерных точек границ (M _i), с подставленными в такие формулы значениями и итоговые (вычисленные) значения M _{ср} , м | Описание закрепления точки |
|--------------------------------------|--|---|--|---|-----------------------------|---|----------------------------|
| | содержатся в Едином государственном реестре недвижимости | | определены в результате выполнения комплексных кадастровых работ | | | | |
| | X | Y | X | Y | | | |
| 1 | 2 | 3 | 4 | 5 | 6 | 7 | 8 |
| — | — | — | — | — | — | — | — |

2. Сведения о частях границ уточняемого земельного участка с кадастровым номером 18:25:050010:1580 :

| Обозначение части границ | | Горизонтальное проложение (S), м | Описание прохождения части границ | Сведения о согласовании местоположения границ(согласовано/спорное) |
|--------------------------|-------|----------------------------------|-----------------------------------|--|
| от т. | до т. | | | |
| 1 | 2 | 3 | 4 | 5 |
| — | — | — | — | — |

3. Сведения о характеристиках уточняемого земельного участка с кадастровым номером 18:25:050010:1580 :

| № п/п | Наименование характеристик земельного участка | Значение характеристики |
|-------|---|-------------------------|
| 1 | 2 | 3 |
| | | |

КАРТА-ПЛАН ТЕРРИТОРИИ

Сведения об уточняемых земельных участках

| 1 | 2 | 3 |
|------|---|---|
| 1. | Адрес земельного участка | — |
| 1.1. | Сведения о местоположении земельного участка (при отсутствии адреса) в структурированном в соответствии с федеральной информационной адресной системой виде | Удмуртская Республика, Ярский район, п. Яр |
| 1.2. | Дополнительные сведения о местоположении земельного участка | — |
| 2. | Площадь земельного участка \pm величина погрешности определения(вычисления) площади ($P \pm \Delta P$), м ² | — ± 2 |
| 3. | Формула, примененная для вычисления предельной погрешности определения площади земельного участка, с подставленными значениями и итоговые (вычисленные) значения (ΔP), м ² | $\Delta P = 3,5 \cdot M_t \cdot \sqrt{P_{\text{док}}} = 3,5 \cdot 0,10 \cdot \sqrt{28} = 2$ |
| 4. | Площадь земельного участка согласно сведениям Единого государственного реестра недвижимости ($P_{\text{кад}}$), м ² | 28 |
| 5. | Оценка расхождения P и $P_{\text{кад}}$ ($P - P_{\text{кад}}$), м ² | — |
| 6. | Предельный минимальный и максимальный размеры земельного участка ($P_{\text{мин}}$ и $P_{\text{макс}}$), м ² | — |
| 7. | Вид (виды) разрешенного использования | для строительства индивидуального гаража |
| 7.1. | Дополнительные сведения об использовании земельного участка | — |
| 8. | Кадастровый или иной государственный учетный номер (инвентарный) здания, сооружения, объекта незавершенного строительства, расположенного на земельном участке | — |
| 9. | Сведения о земельных участках (землях общего пользования, территории общего пользования), посредством которых обеспечивается доступ | земли общего пользования |
| 10. | Иные сведения | — |

4. Пояснения к сведениям об уточняемом земельном участке с кадастровым номером 18:25:050010:1580 :

1. —

1. Сведения о характерных точках границы уточняемого земельного участка с кадастровым номером 18:25:050010:1594 :

КАРТА-ПЛАН ТЕРРИТОРИИ

Сведения об уточняемых земельных участках

Система координат —

Зона № —

| Обозначение характерных точек границ | Координаты, м | | | | Метод определения координат | Формулы, примененные для расчета средней квадратической погрешности определения координат характерных точек границ (M_t), с подставленными в такие формулы значениями и итоговые (вычисленные) значения M_t , м | Описание закрепления точки |
|--|--|---|---|---|--------------------------------|--|----------------------------------|
| | содержатся в Едином государственном реестре недвижимости | | определены в результате выполнения комплексных кадастровых работ | | | | |
| | X | Y | X | Y | | | |
| 1 | 2 | 3 | 4 | 5 | 6 | 7 | 8 |
| — | — | — | — | — | — | — | — |

2. Сведения о частях границ уточняемого земельного участка с кадастровым номером 18:25:050010:1594 :

| Обозначение части границ | | Горизонтальное проложение (S), м | Описание прохождения части границ | Сведения о согласовании местоположения границ(согласовано/спорное) |
|--------------------------|-------|-------------------------------------|--------------------------------------|---|
| от т. | до т. | | | |
| 1 | 2 | 3 | 4 | 5 |
| — | — | — | — | — |

3. Сведения о характеристиках уточняемого земельного участка с кадастровым номером 18:25:050010:1594 :

| № п/п | Наименование характеристик земельного участка | Значение характеристики |
|-------|---|--|
| 1 | 2 | 3 |
| 1. | Адрес земельного участка | — |
| 1.1. | Сведения о местоположении земельного участка (при отсутствии адреса) в структурированном в соответствии с федеральной информационной адресной системой виде | Удмуртская Республика, Ярский район, п. Яр, ул. Гагарина, 5 |
| 1.2. | Дополнительные сведения о местоположении земельного участка | — |
| 2. | Площадь земельного участка ± величина погрешности определения(вычисления) площади ($P \pm \Delta P$), м ² | —±6 |
| 3. | Формула, примененная для вычисления предельной погрешности определения площади земельного участка, с подставленными значениями и итоговые (вычисленные) значения (ΔP), м ² | $\Delta P = 3,5 \cdot M_t \cdot \sqrt{P_{\text{док}}} = 3,5 \cdot 0,10 \cdot \sqrt{331} = 6$ |
| 4. | Площадь земельного участка согласно сведениям Единого государственного реестра недвижимости ($P_{\text{кад}}$), м ² | 331 |
| 5. | Оценка расхождения P и $P_{\text{кад}}$ ($P - P_{\text{кад}}$), м ² | — |
| 6. | Предельный минимальный и максимальный размеры земельного участка | — |

КАРТА-ПЛАН ТЕРРИТОРИИ

Сведения об уточняемых земельных участках

| 1 | 2 | 3 |
|------|--|---|
| | (Рмин и Рмакс), м ² | |
| 7. | Вид (виды) разрешенного использования | размещение многоквартирного жилого дома |
| 7.1. | Дополнительные сведения об использовании земельного участка | — |
| 8. | Кадастровый или иной государственный учетный номер (инвентарный) здания, сооружения, объекта незавершенного строительства, расположенного на земельном участке | — |
| 9. | Сведения о земельных участках (землях общего пользования, территории общего пользования), посредством которых обеспечивается доступ | земли общего пользования |
| 10. | Иные сведения | — |

4. Пояснения к сведениям об уточняемом земельном участке с кадастровым номером 18:25:050010:1594 :

1. —

1. Сведения о характерных точках границы уточняемого земельного участка с кадастровым номером 18:25:050010:1595 :

Система координат —

Зона № —

| Обозначение характерных точек границ | Координаты, м | | | | Метод определения координат | Формулы, примененные для расчета средней квадратической погрешности определения координат характерных точек границ (M _i), с подставленными в такие формулы значениями и итоговые (вычисленные) значения M _{ср} , м | Описание закрепления точки |
|--------------------------------------|--|---|--|---|-----------------------------|---|----------------------------|
| | содержатся в Едином государственном реестре недвижимости | | определены в результате выполнения комплексных кадастровых работ | | | | |
| | X | Y | X | Y | | | |
| 1 | 2 | 3 | 4 | 5 | 6 | 7 | 8 |
| — | — | — | — | — | — | — | — |

2. Сведения о частях границ уточняемого земельного участка с кадастровым номером 18:25:050010:1595 :

| Обозначение части границ | | Горизонтальное проложение (S), м | Описание прохождения части границ | Сведения о согласовании местоположения границ(согласовано/спорное) |
|--------------------------|-------|----------------------------------|-----------------------------------|--|
| от т. | до т. | | | |
| 1 | 2 | 3 | 4 | 5 |
| — | — | — | — | — |

3. Сведения о характеристиках уточняемого земельного участка с кадастровым номером 18:25:050010:1595 :

| № п/п | Наименование характеристик земельного участка | Значение характеристики |
|-------|---|-------------------------|
| 1 | 2 | 3 |
| | | |

КАРТА-ПЛАН ТЕРРИТОРИИ

Сведения об уточняемых земельных участках

| 1 | 2 | 3 |
|------|---|--|
| 1. | Адрес земельного участка | — |
| 1.1. | Сведения о местоположении земельного участка (при отсутствии адреса) в структурированном в соответствии с федеральной информационной адресной системой виде | Удмуртская Республика, Ярский район, п. Яр, ул. Советская, 37 |
| 1.2. | Дополнительные сведения о местоположении земельного участка | — |
| 2. | Площадь земельного участка \pm величина погрешности определения (вычисления) площади ($P \pm \Delta P$), м ² | — \pm 6 |
| 3. | Формула, примененная для вычисления предельной погрешности определения площади земельного участка, с подставленными значениями и итоговые (вычисленные) значения (ΔP), м ² | $\Delta P = 3,5 \cdot M_t \cdot \sqrt{P_{\text{док}}} = 3,5 \cdot 0,10 \cdot \sqrt{288} = 6$ |
| 4. | Площадь земельного участка согласно сведениям Единого государственного реестра недвижимости ($P_{\text{кад}}$), м ² | 288 |
| 5. | Оценка расхождения P и $P_{\text{кад}}$ ($P - P_{\text{кад}}$), м ² | — |
| 6. | Предельный минимальный и максимальный размеры земельного участка ($P_{\text{мин}}$ и $P_{\text{макс}}$), м ² | — |
| 7. | Вид (виды) разрешенного использования | размещение и обслуживание многоквартирного жилого дома |
| 7.1. | Дополнительные сведения об использовании земельного участка | — |
| 8. | Кадастровый или иной государственный учетный номер (инвентарный) здания, сооружения, объекта незавершенного строительства, расположенного на земельном участке | — |
| 9. | Сведения о земельных участках (землях общего пользования, территории общего пользования), посредством которых обеспечивается доступ | земли общего пользования |
| 10. | Иные сведения | — |

4. Пояснения к сведениям об уточняемом земельном участке с кадастровым номером 18:25:050010:1595 :

1. —

1. Сведения о характерных точках границы уточняемого земельного участка с кадастровым номером 18:25:050010:1596 :

КАРТА-ПЛАН ТЕРРИТОРИИ

Сведения об уточняемых земельных участках

Система координат —

Зона № —

| Обозначение характерных точек границ | Координаты, м | | | | Метод определения координат | Формулы, примененные для расчета средней квадратической погрешности определения координат характерных точек границ (M_t), с подставленными в такие формулы значениями и итоговые (вычисленные) значения M_t , м | Описание закрепления точки |
|--|--|---|---|---|--------------------------------|--|----------------------------------|
| | содержатся в Едином государственном реестре недвижимости | | определены в результате выполнения комплексных кадастровых работ | | | | |
| | X | Y | X | Y | | | |
| 1 | 2 | 3 | 4 | 5 | 6 | 7 | 8 |
| — | — | — | — | — | — | — | — |

2. Сведения о частях границ уточняемого земельного участка с кадастровым номером 18:25:050010:1596 :

| Обозначение части границ | | Горизонтальное положение (S), м | Описание прохождения части границ | Сведения о согласовании местоположения границ(согласовано/спорное) |
|--------------------------|-------|------------------------------------|--------------------------------------|---|
| от т. | до т. | | | |
| 1 | 2 | 3 | 4 | 5 |
| — | — | — | — | — |

3. Сведения о характеристиках уточняемого земельного участка с кадастровым номером 18:25:050010:1596 :

| № п/п | Наименование характеристик земельного участка | Значение характеристики |
|-------|---|--|
| 1 | 2 | 3 |
| 1. | Адрес земельного участка | — |
| 1.1. | Сведения о местоположении земельного участка (при отсутствии адреса) в структурированном в соответствии с федеральной информационной адресной системой виде | Удмуртская Республика, Ярский район, п. Яр, ул. Гагарина, 1 |
| 1.2. | Дополнительные сведения о местоположении земельного участка | — |
| 2. | Площадь земельного участка ± величина погрешности определения(вычисления) площади ($P \pm \Delta P$), м ² | —±6 |
| 3. | Формула, примененная для вычисления предельной погрешности определения площади земельного участка, с подставленными значениями и итоговые (вычисленные) значения (ΔP), м ² | $\Delta P = 3,5 \cdot M_t \cdot \sqrt{P_{\text{док}}} = 3,5 \cdot 0,10 \cdot \sqrt{281} = 6$ |
| 4. | Площадь земельного участка согласно сведениям Единого государственного реестра недвижимости ($P_{\text{кад}}$), м ² | 281 |
| 5. | Оценка расхождения P и $P_{\text{кад}}$ ($P - P_{\text{кад}}$), м ² | — |
| 6. | Предельный минимальный и максимальный размеры земельного участка | — |

КАРТА-ПЛАН ТЕРРИТОРИИ

Сведения об уточняемых земельных участках

| 1 | 2 | 3 |
|------|--|---|
| | (Рмин и Рмакс), м ² | |
| 7. | Вид (виды) разрешенного использования | размещение многоквартирного жилого дома |
| 7.1. | Дополнительные сведения об использовании земельного участка | — |
| 8. | Кадастровый или иной государственный учетный номер (инвентарный) здания, сооружения, объекта незавершенного строительства, расположенного на земельном участке | — |
| 9. | Сведения о земельных участках (землях общего пользования, территории общего пользования), посредством которых обеспечивается доступ | земли общего пользования |
| 10. | Иные сведения | — |

4. Пояснения к сведениям об уточняемом земельном участке с кадастровым номером 18:25:050010:1596 :

1. —

1. Сведения о характерных точках границы уточняемого земельного участка с кадастровым номером 18:25:050010:1598 :

Система координат —

Зона № —

| Обозначение характерных точек границ | Координаты, м | | | | Метод определения координат | Формулы, примененные для расчета средней квадратической погрешности определения координат характерных точек границ (M _i), с подставленными в такие формулы значениями и итоговые (вычисленные) значения M _{ср} , м | Описание закрепления точки |
|--------------------------------------|--|---|--|---|-----------------------------|---|----------------------------|
| | содержатся в Едином государственном реестре недвижимости | | определены в результате выполнения комплексных кадастровых работ | | | | |
| | X | Y | X | Y | | | |
| 1 | 2 | 3 | 4 | 5 | 6 | 7 | 8 |
| — | — | — | — | — | — | — | — |

2. Сведения о частях границ уточняемого земельного участка с кадастровым номером 18:25:050010:1598 :

| Обозначение части границ | | Горизонтальное проложение (S), м | Описание прохождения части границ | Сведения о согласовании местоположения границ(согласовано/спорное) |
|--------------------------|-------|----------------------------------|-----------------------------------|--|
| от т. | до т. | | | |
| 1 | 2 | 3 | 4 | 5 |
| — | — | — | — | — |

3. Сведения о характеристиках уточняемого земельного участка с кадастровым номером 18:25:050010:1598 :

| № п/п | Наименование характеристик земельного участка | Значение характеристики |
|-------|---|-------------------------|
| 1 | 2 | 3 |
| | | |

КАРТА-ПЛАН ТЕРРИТОРИИ

Сведения об уточняемых земельных участках

| 1 | 2 | 3 |
|------|---|--|
| 1. | Адрес земельного участка | — |
| 1.1. | Сведения о местоположении земельного участка (при отсутствии адреса) в структурированном в соответствии с федеральной информационной адресной системой виде | Удмуртская Республика, Ярский район, п. Яр, ул. Ф. Васильева, 11 |
| 1.2. | Дополнительные сведения о местоположении земельного участка | — |
| 2. | Площадь земельного участка \pm величина погрешности определения(вычисления) площади ($P \pm \Delta P$), м ² | — \pm 5 |
| 3. | Формула, примененная для вычисления предельной погрешности определения площади земельного участка, с подставленными значениями и итоговые (вычисленные) значения (ΔP), м ² | $\Delta P = 3,5 \cdot M_t \cdot \sqrt{P_{\text{ДОК}}} = 3,5 \cdot 0,10 \cdot \sqrt{198} = 5$ |
| 4. | Площадь земельного участка согласно сведениям Единого государственного реестра недвижимости ($P_{\text{кад}}$), м ² | 198 |
| 5. | Оценка расхождения P и $P_{\text{кад}}$ ($P - P_{\text{кад}}$), м ² | — |
| 6. | Предельный минимальный и максимальный размеры земельного участка ($P_{\text{мин}}$ и $P_{\text{макс}}$), м ² | — |
| 7. | Вид (виды) разрешенного использования | размещение и обслуживание многоквартирного жилого дома |
| 7.1. | Дополнительные сведения об использовании земельного участка | — |
| 8. | Кадастровый или иной государственный учетный номер (инвентарный) здания, сооружения, объекта незавершенного строительства, расположенного на земельном участке | — |
| 9. | Сведения о земельных участках (землях общего пользования, территории общего пользования), посредством которых обеспечивается доступ | земли общего пользования |
| 10. | Иные сведения | — |

4. Пояснения к сведениям об уточняемом земельном участке с кадастровым номером 18:25:050010:1598 :

1. —

1. Сведения о характерных точках границы уточняемого земельного участка с кадастровым номером 18:25:050010:1602 :

КАРТА-ПЛАН ТЕРРИТОРИИ

Сведения об уточняемых земельных участках

| Система координат — | | | | | Зона № — | | |
|--|--|---|---|---|--------------------------------|--|----------------------------------|
| Обозначение характерных точек границ | Координаты, м | | | | Метод определения координат | Формулы, примененные для расчета средней квадратической погрешности определения координат характерных точек границ (M_t), с подставленными в такие формулы значениями и итоговые (вычисленные) значения M_t , м | Описание закрепления точки |
| | содержатся в Едином государственном реестре недвижимости | | определены в результате выполнения комплексных кадастровых работ | | | | |
| | X | Y | X | Y | | | |
| 1 | 2 | 3 | 4 | 5 | 6 | 7 | 8 |
| — | — | — | — | — | — | — | — |

2. Сведения о частях границ уточняемого земельного участка с кадастровым номером 18:25:050010:1602 :

| Обозначение части границ | | Горизонтальное положение (S), м | Описание прохождения части границ | Сведения о согласовании местоположения границ(согласовано/спорное) |
|--------------------------|-------|------------------------------------|--------------------------------------|---|
| от т. | до т. | | | |
| 1 | 2 | 3 | 4 | 5 |
| — | — | — | — | — |

3. Сведения о характеристиках уточняемого земельного участка с кадастровым номером 18:25:050010:1602 :

| № п/п | Наименование характеристик земельного участка | Значение характеристики |
|-------|---|--|
| 1 | 2 | 3 |
| 1. | Адрес земельного участка | — |
| 1.1. | Сведения о местоположении земельного участка (при отсутствии адреса) в структурированном в соответствии с федеральной информационной адресной системой виде | Удмуртская Республика, Ярский район, п. Яр, ул. Логовая, 1 |
| 1.2. | Дополнительные сведения о местоположении земельного участка | — |
| 2. | Площадь земельного участка ± величина погрешности определения(вычисления) площади ($P \pm \Delta P$), м ² | —±12 |
| 3. | Формула, примененная для вычисления предельной погрешности определения площади земельного участка, с подставленными значениями и итоговые (вычисленные) значения (ΔP), м ² | $\Delta P = 3,5 \cdot M_t \cdot \sqrt{P_{\text{док}}} = 3,5 \cdot 0,10 \cdot \sqrt{1153} = 12$ |
| 4. | Площадь земельного участка согласно сведениям Единого государственного реестра недвижимости ($P_{\text{кад}}$), м ² | 1153 |
| 5. | Оценка расхождения P и $P_{\text{кад}}$ ($P - P_{\text{кад}}$), м ² | — |
| 6. | Предельный минимальный и максимальный размеры земельного участка | — |

КАРТА-ПЛАН ТЕРРИТОРИИ

Сведения об уточняемых земельных участках

| 1 | 2 | 3 |
|------|--|--|
| | (Рмин и Рмакс), м ² | |
| 7. | Вид (виды) разрешенного использования | Малоэтажная многоквартирная застройка (2.1.1) - размещение малоэтажного многоквартирного жилого дома |
| 7.1. | Дополнительные сведения об использовании земельного участка | — |
| 8. | Кадастровый или иной государственный учетный номер (инвентарный) здания, сооружения, объекта незавершенного строительства, расположенного на земельном участке | — |
| 9. | Сведения о земельных участках (землях общего пользования, территории общего пользования), посредством которых обеспечивается доступ | земли общего пользования |
| 10. | Иные сведения | — |

4. Пояснения к сведениям об уточняемом земельном участке с кадастровым номером 18:25:050010:1602 :

1. —

1. Сведения о характерных точках границы уточняемого земельного участка с кадастровым номером 18:25:050010:1603 :

Система координат —

Зона № —

| Обозначение характерных точек границ | Координаты, м | | | | Метод определения координат | Формулы, примененные для расчета средней квадратической погрешности определения координат характерных точек границ (M _i), с подставленными в такие формулы значениями и итоговые (вычисленные) значения M _{ср} , м | Описание закрепления точки |
|--------------------------------------|--|---|--|---|-----------------------------|---|----------------------------|
| | содержатся в Едином государственном реестре недвижимости | | определены в результате выполнения комплексных кадастровых работ | | | | |
| | X | Y | X | Y | | | |
| 1 | 2 | 3 | 4 | 5 | 6 | 7 | 8 |
| — | — | — | — | — | — | — | — |

2. Сведения о частях границ уточняемого земельного участка с кадастровым номером 18:25:050010:1603 :

| Обозначение части границ | | Горизонтальное проложение (S), м | Описание прохождения части границ | Сведения о согласовании местоположения границ(согласовано/спорное) |
|--------------------------|-------|----------------------------------|-----------------------------------|--|
| от т. | до т. | | | |
| 1 | 2 | 3 | 4 | 5 |
| — | — | — | — | — |

КАРТА-ПЛАН ТЕРРИТОРИИ

Сведения об уточняемых земельных участках

3. Сведения о характеристиках уточняемого земельного участка с кадастровым номером 18:25:050010:1603 :

| № п/п | Наименование характеристик земельного участка | Значение характеристики |
|-------|---|---|
| 1 | 2 | 3 |
| 1. | Адрес земельного участка | — |
| 1.1. | Сведения о местоположении земельного участка (при отсутствии адреса) в структурированном в соответствии с федеральной информационной адресной системой виде | Удмуртская Республика, Ярский район, муниципальное образование «Ярское», п. Яр, ул. Ф.Васильева, 35-11а |
| 1.2. | Дополнительные сведения о местоположении земельного участка | — |
| 2. | Площадь земельного участка ± величина погрешности определения (вычисления) площади ($P \pm \Delta P$), м ² | —±2 |
| 3. | Формула, примененная для вычисления предельной погрешности определения площади земельного участка, с подставленными значениями и итоговые (вычисленные) значения (ΔP), м ² | $\Delta P = 3,5 \cdot M_t \cdot \sqrt{P_{\text{ДОК}}} = 3,5 \cdot 0,10 \cdot \sqrt{27} = 2$ |
| 4. | Площадь земельного участка согласно сведениям Единого государственного реестра недвижимости ($P_{\text{кад}}$), м ² | 27 |
| 5. | Оценка расхождения P и $P_{\text{кад}}$ ($P - P_{\text{кад}}$), м ² | — |
| 6. | Предельный минимальный и максимальный размеры земельного участка ($P_{\text{мин}}$ и $P_{\text{макс}}$), м ² | — |
| 7. | Вид (виды) разрешенного использования | обслуживание автотранспорта (4.9)- размещение гаража |
| 7.1. | Дополнительные сведения об использовании земельного участка | — |
| 8. | Кадастровый или иной государственный учетный номер (инвентарный) здания, сооружения, объекта незавершенного строительства, расположенного на земельном участке | — |
| 9. | Сведения о земельных участках (землях общего пользования, территории общего пользования), посредством которых обеспечивается доступ | земли общего пользования |
| 10. | Иные сведения | — |

4. Пояснения к сведениям об уточняемом земельном участке с кадастровым номером 18:25:050010:1603 :

| | |
|----|---|
| 1. | — |
|----|---|

1. Сведения о характерных точках границы уточняемого земельного участка с кадастровым номером 18:25:050010:1628 :

КАРТА-ПЛАН ТЕРРИТОРИИ

Сведения об уточняемых земельных участках

Система координат —

Зона № —

| Обозначение характерных точек границ | Координаты, м | | | | Метод определения координат | Формулы, примененные для расчета средней квадратической погрешности определения координат характерных точек границ (M_t), с подставленными в такие формулы значениями и итоговые (вычисленные) значения M_t , м | Описание закрепления точки |
|--|--|---|---|---|--------------------------------|--|----------------------------------|
| | содержатся в Едином государственном реестре недвижимости | | определены в результате выполнения комплексных кадастровых работ | | | | |
| | X | Y | X | Y | | | |
| 1 | 2 | 3 | 4 | 5 | 6 | 7 | 8 |
| — | — | — | — | — | — | — | — |

2. Сведения о частях границ уточняемого земельного участка с кадастровым номером 18:25:050010:1628 :

| Обозначение части границ | | Горизонтальное проложение (S), м | Описание прохождения части границ | Сведения о согласовании местоположения границ(согласовано/спорное) |
|--------------------------|-------|-------------------------------------|--------------------------------------|---|
| от т. | до т. | | | |
| 1 | 2 | 3 | 4 | 5 |
| — | — | — | — | — |

3. Сведения о характеристиках уточняемого земельного участка с кадастровым номером 18:25:050010:1628 :

| № п/п | Наименование характеристик земельного участка | Значение характеристики |
|-------|---|--|
| 1 | 2 | 3 |
| 1. | Адрес земельного участка | — |
| 1.1. | Сведения о местоположении земельного участка (при отсутствии адреса) в структурированном в соответствии с федеральной информационной адресной системой виде | Удмуртская Республика, Ярский район, п. Яр, ул. Больничная, 16 |
| 1.2. | Дополнительные сведения о местоположении земельного участка | — |
| 2. | Площадь земельного участка \pm величина погрешности определения(вычисления) площади ($P \pm \Delta P$), м ² | — \pm 14 |
| 3. | Формула, примененная для вычисления предельной погрешности определения площади земельного участка, с подставленными значениями и итоговые (вычисленные) значения (ΔP), м ² | $\Delta P = 3,5 \cdot M_t \cdot \sqrt{P_{\text{док}}} = 3,5 \cdot 0,10 \cdot \sqrt{1529} = 14$ |
| 4. | Площадь земельного участка согласно сведениям Единого государственного реестра недвижимости ($P_{\text{кад}}$), м ² | 1529 |
| 5. | Оценка расхождения P и $P_{\text{кад}}$ ($P - P_{\text{кад}}$), м ² | — |
| 6. | Предельный минимальный и максимальный размеры земельного участка | — |

КАРТА-ПЛАН ТЕРРИТОРИИ

Сведения об уточняемых земельных участках

| 1 | 2 | 3 |
|------|--|--|
| | (Рмин и Рмакс), м ² | |
| 7. | Вид (виды) разрешенного использования | Малоэтажная многоквартирная жилая застройка (код 2.1.1)- Размещение малоэтажного многоквартирного жилого дома (дом, пригодный для постоянного проживания, высотой до 4 этажей, включая мансардный) |
| 7.1. | Дополнительные сведения об использовании земельного участка | — |
| 8. | Кадастровый или иной государственный учетный номер (инвентарный) здания, сооружения, объекта незавершенного строительства, расположенного на земельном участке | — |
| 9. | Сведения о земельных участках (землях общего пользования, территории общего пользования), посредством которых обеспечивается доступ | земли общего пользования |
| 10. | Иные сведения | — |

4. Пояснения к сведениям об уточняемом земельном участке с кадастровым номером 18:25:050010:1628 :

| | |
|----|---|
| 1. | — |
|----|---|

1. Сведения о характерных точках границы уточняемого земельного участка с кадастровым номером 18:25:050010:1634 :

| Система координат — | | | | | Зона № — | | |
|--------------------------------------|--|---|--|---|-----------------------------|---|----------------------------|
| Обозначение характерных точек границ | Координаты, м | | | | Метод определения координат | Формулы, примененные для расчета средней квадратической погрешности определения координат характерных точек границ (M _i), с подставленными в такие формулы значениями и итоговые (вычисленные) значения M _{ср} , м | Описание закрепления точки |
| | содержатся в Едином государственном реестре недвижимости | | определены в результате выполнения комплексных кадастровых работ | | | | |
| | X | Y | X | Y | | | |
| 1 | 2 | 3 | 4 | 5 | 6 | 7 | 8 |
| — | — | — | — | — | — | — | — |

2. Сведения о частях границ уточняемого земельного участка с кадастровым номером 18:25:050010:1634 :

| Обозначение части границ | | Горизонтальное проложение (S), м | Описание прохождения части границ | Сведения о согласовании местоположения границ(согласовано/спорное) |
|--------------------------|-------|----------------------------------|-----------------------------------|--|
| от т. | до т. | | | |
| 1 | 2 | 3 | 4 | 5 |
| — | — | — | — | — |

КАРТА-ПЛАН ТЕРРИТОРИИ

Сведения об уточняемых земельных участках

3. Сведения о характеристиках уточняемого земельного участка с кадастровым номером 18:25:050010:1634 :

| № п/п | Наименование характеристик земельного участка | Значение характеристики |
|-------|---|--|
| 1 | 2 | 3 |
| 1. | Адрес земельного участка | — |
| 1.1. | Сведения о местоположении земельного участка (при отсутствии адреса) в структурированном в соответствии с федеральной информационной адресной системой виде | Удмуртская Республика, Ярский район, п. Яр, ул. Ф. Васильева, 29а |
| 1.2. | Дополнительные сведения о местоположении земельного участка | — |
| 2. | Площадь земельного участка ± величина погрешности определения (вычисления) площади ($P \pm \Delta P$), м ² | —±11 |
| 3. | Формула, примененная для вычисления предельной погрешности определения площади земельного участка, с подставленными значениями и итоговые (вычисленные) значения (ΔP), м ² | $\Delta P = 3,5 \cdot M_t \cdot \sqrt{P_{\text{ДОК}}} = 3,5 \cdot 0,10 \cdot \sqrt{1020} = 11$ |
| 4. | Площадь земельного участка согласно сведениям Единого государственного реестра недвижимости ($P_{\text{кад}}$), м ² | 1020 |
| 5. | Оценка расхождения P и $P_{\text{кад}}$ ($P - P_{\text{кад}}$), м ² | — |
| 6. | Предельный минимальный и максимальный размеры земельного участка ($P_{\text{мин}}$ и $P_{\text{макс}}$), м ² | — |
| 7. | Вид (виды) разрешенного использования | коммунальное обслуживание (код 3.1) |
| 7.1. | Дополнительные сведения об использовании земельного участка | — |
| 8. | Кадастровый или иной государственный учетный номер (инвентарный) здания, сооружения, объекта незавершенного строительства, расположенного на земельном участке | — |
| 9. | Сведения о земельных участках (землях общего пользования, территории общего пользования), посредством которых обеспечивается доступ | земли общего пользования |
| 10. | Иные сведения | — |

4. Пояснения к сведениям об уточняемом земельном участке с кадастровым номером 18:25:050010:1634 :

1. —

1. Сведения о характерных точках границы уточняемого земельного участка с кадастровым номером 18:25:050010:1831 :

КАРТА-ПЛАН ТЕРРИТОРИИ

Сведения об уточняемых земельных участках

Система координат —

Зона № —

| Обозначение характерных точек границ | Координаты, м | | | | Метод определения координат | Формулы, примененные для расчета средней квадратической погрешности определения координат характерных точек границ (M_t), с подставленными в такие формулы значениями и итоговые (вычисленные) значения M_t , м | Описание закрепления точки |
|--|--|---|---|---|--------------------------------|--|----------------------------------|
| | содержатся в Едином государственном реестре недвижимости | | определены в результате выполнения комплексных кадастровых работ | | | | |
| | X | Y | X | Y | | | |
| 1 | 2 | 3 | 4 | 5 | 6 | 7 | 8 |
| — | — | — | — | — | — | — | — |

2. Сведения о частях границ уточняемого земельного участка с кадастровым номером 18:25:050010:1831 :

| Обозначение части границ | | Горизонтальное положение (S), м | Описание прохождения части границ | Сведения о согласовании местоположения границ(согласовано/спорное) |
|--------------------------|-------|------------------------------------|--------------------------------------|---|
| от т. | до т. | | | |
| 1 | 2 | 3 | 4 | 5 |
| — | — | — | — | — |

3. Сведения о характеристиках уточняемого земельного участка с кадастровым номером 18:25:050010:1831 :

| № п/п | Наименование характеристик земельного участка | Значение характеристики |
|-------|--|--|
| 1 | 2 | 3 |
| 1. | Адрес земельного участка | — |
| 1.1. | Сведения о местоположении земельного участка (при отсутствии адреса) в структурированном в соответствии с федеральной информационной адресной системой виде | Удмуртская Республика, Ярский район, п. Яр, ул. Азина |
| 1.2. | Дополнительные сведения о местоположении земельного участка | — |
| 2. | Площадь земельного участка \pm величина погрешности определения(вычисления) площади ($P \pm \Delta P$), m^2 | — \pm 1 |
| 3. | Формула, примененная для вычисления предельной погрешности определения площади земельного участка, с подставленными значениями и итоговые (вычисленные) значения (ΔP), m^2 | $\Delta P = 3,5 \cdot M_t \cdot \sqrt{P_{\text{док}}} = 3,5 \cdot 0,10 \cdot \sqrt{4} = 1$ |
| 4. | Площадь земельного участка согласно сведениям Единого государственного реестра недвижимости ($P_{\text{кад}}$), m^2 | 4 |
| 5. | Оценка расхождения P и $P_{\text{кад}}$ ($P - P_{\text{кад}}$), m^2 | — |
| 6. | Предельный минимальный и максимальный размеры земельного участка | — |

КАРТА-ПЛАН ТЕРРИТОРИИ

Сведения об уточняемых земельных участках

| 1 | 2 | 3 |
|------|--|--|
| | (Рмин и Рмакс), м ² | |
| 7. | Вид (виды) разрешенного использования | коммунальное обслуживание (3.1) - размещение объектов капитального строительства в целях обеспечения физических и юридических лиц коммунальными услугами |
| 7.1. | Дополнительные сведения об использовании земельного участка | — |
| 8. | Кадастровый или иной государственный учетный номер (инвентарный) здания, сооружения, объекта незавершенного строительства, расположенного на земельном участке | — |
| 9. | Сведения о земельных участках (землях общего пользования, территории общего пользования), посредством которых обеспечивается доступ | земли общего пользования |
| 10. | Иные сведения | — |

4. Пояснения к сведениям об уточняемом земельном участке с кадастровым номером 18:25:050010:1831 :

1. —

1. Сведения о характерных точках границы уточняемого земельного участка с кадастровым номером 18:25:050010:1833 :

Система координат —

Зона № —

| Обозначение характерных точек границ | Координаты, м | | | | Метод определения координат | Формулы, примененные для расчета средней квадратической погрешности определения координат характерных точек границ (M _i), с подставленными в такие формулы значениями и итоговые (вычисленные) значения M _i , м | Описание закрепления точки |
|--------------------------------------|--|---|--|---|-----------------------------|--|----------------------------|
| | содержатся в Едином государственном реестре недвижимости | | определены в результате выполнения комплексных кадастровых работ | | | | |
| | X | Y | X | Y | | | |
| 1 | 2 | 3 | 4 | 5 | 6 | 7 | 8 |
| — | — | — | — | — | — | — | — |

2. Сведения о частях границ уточняемого земельного участка с кадастровым номером 18:25:050010:1833 :

| Обозначение части границ | | Горизонтальное проложение (S), м | Описание прохождения части границ | Сведения о согласовании местоположения границ(согласовано/спорное) |
|--------------------------|-------|----------------------------------|-----------------------------------|--|
| от т. | до т. | | | |
| 1 | 2 | 3 | 4 | 5 |
| — | — | — | — | — |

КАРТА-ПЛАН ТЕРРИТОРИИ

Сведения об уточняемых земельных участках

3. Сведения о характеристиках уточняемого земельного участка с кадастровым номером 18:25:050010:1833 :

| № п/п | Наименование характеристик земельного участка | Значение характеристики |
|-------|---|--|
| 1 | 2 | 3 |
| 1. | Адрес земельного участка | — |
| 1.1. | Сведения о местоположении земельного участка (при отсутствии адреса) в структурированном в соответствии с федеральной информационной адресной системой виде | Удмуртская Республика, Ярский район, п. Яр, ул. Советская |
| 1.2. | Дополнительные сведения о местоположении земельного участка | — |
| 2. | Площадь земельного участка ± величина погрешности определения (вычисления) площади ($P \pm \Delta P$), м ² | —±8 |
| 3. | Формула, примененная для вычисления предельной погрешности определения площади земельного участка, с подставленными значениями и итоговые (вычисленные) значения (ΔP), м ² | $\Delta P = 3,5 \cdot M_t \cdot \sqrt{P_{\text{ДОК}}} = 3,5 \cdot 0,10 \cdot \sqrt{509} = 8$ |
| 4. | Площадь земельного участка согласно сведениям Единого государственного реестра недвижимости ($P_{\text{кад}}$), м ² | 509 |
| 5. | Оценка расхождения P и $P_{\text{кад}}$ ($P - P_{\text{кад}}$), м ² | — |
| 6. | Предельный минимальный и максимальный размеры земельного участка ($P_{\text{мин}}$ и $P_{\text{макс}}$), м ² | — |
| 7. | Вид (виды) разрешенного использования | Для эксплуатации здания аптеки |
| 7.1. | Дополнительные сведения об использовании земельного участка | — |
| 8. | Кадастровый или иной государственный учетный номер (инвентарный) здания, сооружения, объекта незавершенного строительства, расположенного на земельном участке | — |
| 9. | Сведения о земельных участках (землях общего пользования, территории общего пользования), посредством которых обеспечивается доступ | земли общего пользования |
| 10. | Иные сведения | — |

4. Пояснения к сведениям об уточняемом земельном участке с кадастровым номером 18:25:050010:1833 :

| | |
|----|---|
| 1. | — |
|----|---|

1. Сведения о характерных точках границы уточняемого земельного участка с кадастровым номером 18:25:050010:1839 :

КАРТА-ПЛАН ТЕРРИТОРИИ

Сведения об уточняемых земельных участках

| Система координат — | | | | | Зона № — | | |
|--|--|---|---|---|--------------------------------|--|----------------------------------|
| Обозначение характерных точек границ | Координаты, м | | | | Метод определения координат | Формулы, примененные для расчета средней квадратической погрешности определения координат характерных точек границ (M_t), с подставленными в такие формулы значениями и итоговые (вычисленные) значения M_t , м | Описание закрепления точки |
| | содержатся в Едином государственном реестре недвижимости | | определены в результате выполнения комплексных кадастровых работ | | | | |
| | X | Y | X | Y | | | |
| 1 | 2 | 3 | 4 | 5 | 6 | 7 | 8 |
| — | — | — | — | — | — | — | — |

2. Сведения о частях границ уточняемого земельного участка с кадастровым номером 18:25:050010:1839 :

| Обозначение части границ | | Горизонтальное проложение (S), м | Описание прохождения части границ | Сведения о согласовании местоположения границ(согласовано/спорное) |
|--------------------------|-------|-------------------------------------|--------------------------------------|---|
| от т. | до т. | | | |
| 1 | 2 | 3 | 4 | 5 |
| — | — | — | — | — |

3. Сведения о характеристиках уточняемого земельного участка с кадастровым номером 18:25:050010:1839 :

| № п/п | Наименование характеристик земельного участка | Значение характеристики |
|-------|---|--|
| 1 | 2 | 3 |
| 1. | Адрес земельного участка | — |
| 1.1. | Сведения о местоположении земельного участка (при отсутствии адреса) в структурированном в соответствии с федеральной информационной адресной системой виде | Удмуртская Республика, Ярский район, п. Яр, ул. Лермонтова |
| 1.2. | Дополнительные сведения о местоположении земельного участка | — |
| 2. | Площадь земельного участка ± величина погрешности определения(вычисления) площади ($P \pm \Delta P$), м ² | —±18 |
| 3. | Формула, примененная для вычисления предельной погрешности определения площади земельного участка, с подставленными значениями и итоговые (вычисленные) значения (ΔP), м ² | $\Delta P = 3,5 \cdot M_t \cdot \sqrt{P_{\text{док}}} = 3,5 \cdot 0,10 \cdot \sqrt{2566} = 18$ |
| 4. | Площадь земельного участка согласно сведениям Единого государственного реестра недвижимости ($P_{\text{кад}}$), м ² | 2566 |
| 5. | Оценка расхождения P и $P_{\text{кад}}$ ($P - P_{\text{кад}}$), м ² | — |
| 6. | Предельный минимальный и максимальный размеры земельного участка | — |

КАРТА-ПЛАН ТЕРРИТОРИИ

Сведения об уточняемых земельных участках

| 1 | 2 | 3 |
|------|--|--|
| | (Рмин и Рмакс), м ² | |
| 7. | Вид (виды) разрешенного использования | Земельные участки (территории) общего пользования (12.0) |
| 7.1. | Дополнительные сведения об использовании земельного участка | — |
| 8. | Кадастровый или иной государственный учетный номер (инвентарный) здания, сооружения, объекта незавершенного строительства, расположенного на земельном участке | — |
| 9. | Сведения о земельных участках (землях общего пользования, территории общего пользования), посредством которых обеспечивается доступ | земли общего пользования |
| 10. | Иные сведения | — |

4. Пояснения к сведениям об уточняемом земельном участке с кадастровым номером 18:25:050010:1839 :

1. —

1. Сведения о характерных точках границы уточняемого земельного участка с кадастровым номером 18:25:050010:1840 :

Система координат —

Зона № —

| Обозначение характерных точек границ | Координаты, м | | | | Метод определения координат | Формулы, примененные для расчета средней квадратической погрешности определения координат характерных точек границ (M _i), с подставленными в такие формулы значениями и итоговые (вычисленные) значения M _{ср} , м | Описание закрепления точки |
|--------------------------------------|--|---|--|---|-----------------------------|---|----------------------------|
| | содержатся в Едином государственном реестре недвижимости | | определены в результате выполнения комплексных кадастровых работ | | | | |
| | X | Y | X | Y | | | |
| 1 | 2 | 3 | 4 | 5 | 6 | 7 | 8 |
| — | — | — | — | — | — | — | — |

2. Сведения о частях границ уточняемого земельного участка с кадастровым номером 18:25:050010:1840 :

| Обозначение части границ | | Горизонтальное проложение (S), м | Описание прохождения части границ | Сведения о согласовании местоположения границ(согласовано/спорное) |
|--------------------------|-------|----------------------------------|-----------------------------------|--|
| от т. | до т. | | | |
| 1 | 2 | 3 | 4 | 5 |
| — | — | — | — | — |

3. Сведения о характеристиках уточняемого земельного участка с кадастровым номером 18:25:050010:1840 :

| № п/п | Наименование характеристик земельного участка | Значение характеристики |
|-------|---|-------------------------|
| 1 | 2 | 3 |
| | | |

КАРТА-ПЛАН ТЕРРИТОРИИ

Сведения об уточняемых земельных участках

| 1 | 2 | 3 |
|------|---|--|
| 1. | Адрес земельного участка | — |
| 1.1. | Сведения о местоположении земельного участка (при отсутствии адреса) в структурированном в соответствии с федеральной информационной адресной системой виде | Удмуртская Республика, Ярский район, п. Яр, ул. Логовая |
| 1.2. | Дополнительные сведения о местоположении земельного участка | — |
| 2. | Площадь земельного участка \pm величина погрешности определения(вычисления) площади ($P \pm \Delta P$), м ² | 0 \pm 21 |
| 3. | Формула, примененная для вычисления предельной погрешности определения площади земельного участка, с подставленными значениями и итоговые (вычисленные) значения (ΔP), м ² | $\Delta P = 3,5 \cdot M_t \cdot \sqrt{P_{\text{док}}} = 3,5 \cdot 0,10 \cdot \sqrt{3626} = 21$ |
| 4. | Площадь земельного участка согласно сведениям Единого государственного реестра недвижимости ($P_{\text{кад}}$), м ² | 3626 |
| 5. | Оценка расхождения P и $P_{\text{кад}}$ ($P - P_{\text{кад}}$), м ² | -3626 |
| 6. | Предельный минимальный и максимальный размеры земельного участка ($P_{\text{мин}}$ и $P_{\text{макс}}$), м ² | — |
| 7. | Вид (виды) разрешенного использования | Земельные участки (территории) общего пользования (12.0) |
| 7.1. | Дополнительные сведения об использовании земельного участка | — |
| 8. | Кадастровый или иной государственный учетный номер (инвентарный) здания, сооружения, объекта незавершенного строительства, расположенного на земельном участке | — |
| 9. | Сведения о земельных участках (землях общего пользования, территории общего пользования), посредством которых обеспечивается доступ | земли общего пользования |
| 10. | Иные сведения | — |

4. Пояснения к сведениям об уточняемом земельном участке с кадастровым номером 18:25:050010:1840 :

1. —

1. Сведения о характерных точках границы уточняемого земельного участка с кадастровым номером 18:25:050010:1843 :

КАРТА-ПЛАН ТЕРРИТОРИИ

Сведения об уточняемых земельных участках

Система координат —

Зона № —

| Обозначение характерных точек границ | Координаты, м | | | | Метод определения координат | Формулы, примененные для расчета средней квадратической погрешности определения координат характерных точек границ (M_t), с подставленными в такие формулы значениями и итоговые (вычисленные) значения M_t , м | Описание закрепления точки |
|--|--|---|---|---|--------------------------------|--|----------------------------------|
| | содержатся в Едином государственном реестре недвижимости | | определены в результате выполнения комплексных кадастровых работ | | | | |
| | X | Y | X | Y | | | |
| 1 | 2 | 3 | 4 | 5 | 6 | 7 | 8 |
| — | — | — | — | — | — | — | — |

2. Сведения о частях границ уточняемого земельного участка с кадастровым номером 18:25:050010:1843 :

| Обозначение части границ | | Горизонтальное положение (S), м | Описание прохождения части границ | Сведения о согласовании местоположения границ(согласовано/спорное) |
|--------------------------|-------|------------------------------------|--------------------------------------|---|
| от т. | до т. | | | |
| 1 | 2 | 3 | 4 | 5 |
| — | — | — | — | — |

3. Сведения о характеристиках уточняемого земельного участка с кадастровым номером 18:25:050010:1843 :

| № п/п | Наименование характеристик земельного участка | Значение характеристики |
|-------|---|--|
| 1 | 2 | 3 |
| 1. | Адрес земельного участка | — |
| 1.1. | Сведения о местоположении земельного участка (при отсутствии адреса) в структурированном в соответствии с федеральной информационной адресной системой виде | Удмуртская Республика, Ярский район, п. Яр, ул. Азина |
| 1.2. | Дополнительные сведения о местоположении земельного участка | — |
| 2. | Площадь земельного участка \pm величина погрешности определения(вычисления) площади ($P \pm \Delta P$), м ² | — \pm 14 |
| 3. | Формула, примененная для вычисления предельной погрешности определения площади земельного участка, с подставленными значениями и итоговые (вычисленные) значения (ΔP), м ² | $\Delta P = 3,5 \cdot M_t \cdot \sqrt{P_{\text{док}}} = 3,5 \cdot 0,10 \cdot \sqrt{1684} = 14$ |
| 4. | Площадь земельного участка согласно сведениям Единого государственного реестра недвижимости ($P_{\text{кад}}$), м ² | 1684 |
| 5. | Оценка расхождения P и $P_{\text{кад}}$ ($P - P_{\text{кад}}$), м ² | — |
| 6. | Предельный минимальный и максимальный размеры земельного участка | — |

КАРТА-ПЛАН ТЕРРИТОРИИ

Сведения об уточняемых земельных участках

| 1 | 2 | 3 |
|------|--|--|
| | (Рмин и Рмакс), м ² | |
| 7. | Вид (виды) разрешенного использования | Земельные участки (территории) общего пользования (12.0) |
| 7.1. | Дополнительные сведения об использовании земельного участка | — |
| 8. | Кадастровый или иной государственный учетный номер (инвентарный) здания, сооружения, объекта незавершенного строительства, расположенного на земельном участке | — |
| 9. | Сведения о земельных участках (землях общего пользования, территории общего пользования), посредством которых обеспечивается доступ | земли общего пользования |
| 10. | Иные сведения | — |

4. Пояснения к сведениям об уточняемом земельном участке с кадастровым номером 18:25:050010:1843 :

1. —

1. Сведения о характерных точках границы уточняемого земельного участка с кадастровым номером 18:25:050010:1844 :

Система координат —

Зона № —

| Обозначение характерных точек границ | Координаты, м | | | | Метод определения координат | Формулы, примененные для расчета средней квадратической погрешности определения координат характерных точек границ (M _i), с подставленными в такие формулы значениями и итоговые (вычисленные) значения M _{ср} , м | Описание закрепления точки |
|--------------------------------------|--|---|--|---|-----------------------------|---|----------------------------|
| | содержатся в Едином государственном реестре недвижимости | | определены в результате выполнения комплексных кадастровых работ | | | | |
| | X | Y | X | Y | | | |
| 1 | 2 | 3 | 4 | 5 | 6 | 7 | 8 |
| — | — | — | — | — | — | — | — |

2. Сведения о частях границ уточняемого земельного участка с кадастровым номером 18:25:050010:1844 :

| Обозначение части границ | | Горизонтальное проложение (S), м | Описание прохождения части границ | Сведения о согласовании местоположения границ(согласовано/спорное) |
|--------------------------|-------|----------------------------------|-----------------------------------|--|
| от т. | до т. | | | |
| 1 | 2 | 3 | 4 | 5 |
| — | — | — | — | — |

3. Сведения о характеристиках уточняемого земельного участка с кадастровым номером 18:25:050010:1844 :

| № п/п | Наименование характеристик земельного участка | Значение характеристики |
|-------|---|-------------------------|
| 1 | 2 | 3 |
| | | |

КАРТА-ПЛАН ТЕРРИТОРИИ

Сведения об уточняемых земельных участках

| 1 | 2 | 3 |
|------|---|--|
| 1. | Адрес земельного участка | — |
| 1.1. | Сведения о местоположении земельного участка (при отсутствии адреса) в структурированном в соответствии с федеральной информационной адресной системой виде | Удмуртская Республика, Ярский район, п. Яр, ул. Чкалова |
| 1.2. | Дополнительные сведения о местоположении земельного участка | — |
| 2. | Площадь земельного участка \pm величина погрешности определения (вычисления) площади ($P \pm \Delta P$), м ² | — \pm 22 |
| 3. | Формула, примененная для вычисления предельной погрешности определения площади земельного участка, с подставленными значениями и итоговые (вычисленные) значения (ΔP), м ² | $\Delta P = 3,5 \cdot M_t \cdot \sqrt{P_{\text{док}}} = 3,5 \cdot 0,10 \cdot \sqrt{3815} = 22$ |
| 4. | Площадь земельного участка согласно сведениям Единого государственного реестра недвижимости ($P_{\text{кад}}$), м ² | 3815 |
| 5. | Оценка расхождения P и $P_{\text{кад}}$ ($P - P_{\text{кад}}$), м ² | — |
| 6. | Предельный минимальный и максимальный размеры земельного участка ($P_{\text{мин}}$ и $P_{\text{макс}}$), м ² | — |
| 7. | Вид (виды) разрешенного использования | Земельные участки (территории) общего пользования (12.0) |
| 7.1. | Дополнительные сведения об использовании земельного участка | — |
| 8. | Кадастровый или иной государственный учетный номер (инвентарный) здания, сооружения, объекта незавершенного строительства, расположенного на земельном участке | — |
| 9. | Сведения о земельных участках (землях общего пользования, территории общего пользования), посредством которых обеспечивается доступ | земли общего пользования |
| 10. | Иные сведения | — |

4. Пояснения к сведениям об уточняемом земельном участке с кадастровым номером 18:25:050010:1844 :

1. —

1. Сведения о характерных точках границы уточняемого земельного участка с кадастровым номером 18:25:050010:1845 :

КАРТА-ПЛАН ТЕРРИТОРИИ

Сведения об уточняемых земельных участках

Система координат —

Зона № —

| Обозначение характерных точек границ | Координаты, м | | | | Метод определения координат | Формулы, примененные для расчета средней квадратической погрешности определения координат характерных точек границ (M_t), с подставленными в такие формулы значениями и итоговые (вычисленные) значения M_t , м | Описание закрепления точки |
|--|--|---|---|---|--------------------------------|--|----------------------------------|
| | содержатся в Едином государственном реестре недвижимости | | определены в результате выполнения комплексных кадастровых работ | | | | |
| | X | Y | X | Y | | | |
| 1 | 2 | 3 | 4 | 5 | 6 | 7 | 8 |
| — | — | — | — | — | — | — | — |

2. Сведения о частях границ уточняемого земельного участка с кадастровым номером 18:25:050010:1845 :

| Обозначение части границ | | Горизонтальное проложение (S), м | Описание прохождения части границ | Сведения о согласовании местоположения границ(согласовано/спорное) |
|--------------------------|-------|-------------------------------------|--------------------------------------|---|
| от т. | до т. | | | |
| 1 | 2 | 3 | 4 | 5 |
| — | — | — | — | — |

3. Сведения о характеристиках уточняемого земельного участка с кадастровым номером 18:25:050010:1845 :

| № п/п | Наименование характеристик земельного участка | Значение характеристики |
|-------|---|---|
| 1 | 2 | 3 |
| 1. | Адрес земельного участка | Удмуртская Республика, Ярский р-н, п. Яр, ул. Флора Васильева |
| 1.1. | Сведения о местоположении земельного участка (при отсутствии адреса) в структурированном в соответствии с федеральной информационной адресной системой виде | — |
| 1.2. | Дополнительные сведения о местоположении земельного участка | — |
| 2. | Площадь земельного участка \pm величина погрешности определения(вычисления) площади ($P \pm \Delta P$), м ² | — \pm 2 |
| 3. | Формула, примененная для вычисления предельной погрешности определения площади земельного участка, с подставленными значениями и итоговые (вычисленные) значения (ΔP), м ² | $\Delta P = 3,5 \cdot M_t \cdot \sqrt{P_{\text{док}}} = 3,5 \cdot 0,10 \cdot \sqrt{30} = 2$ |
| 4. | Площадь земельного участка согласно сведениям Единого государственного реестра недвижимости ($P_{\text{кад}}$), м ² | 30 |
| 5. | Оценка расхождения P и $P_{\text{кад}}$ ($P - P_{\text{кад}}$), м ² | — |
| 6. | Предельный минимальный и максимальный размеры земельного участка | — |

КАРТА-ПЛАН ТЕРРИТОРИИ**Сведения об уточняемых земельных участках**

| 1 | 2 | 3 |
|---|--|---------------------------------|
| | (Рмин и Рмакс), м² | |
| 7. | Вид (виды) разрешенного использования | Хранение автотранспорта (2.7.1) |
| 7.1. | Дополнительные сведения об использовании земельного участка | — |
| 8. | Кадастровый или иной государственный учетный номер (инвентарный) здания, сооружения, объекта незавершенного строительства, расположенного на земельном участке | — |
| 9. | Сведения о земельных участках (землях общего пользования, территории общего пользования), посредством которых обеспечивается доступ | земли общего пользования |
| 10. | Иные сведения | — |
| 4. Пояснения к сведениям об уточняемом земельном участке с кадастровым номером 18:25:050010:1845 : | | |
| 1. | — | |

КАРТА-ПЛАН ТЕРРИТОРИИ

Сведения об уточняемых земельных участках, необходимые для исправления реестровых ошибок в сведениях о местоположении их границ

1. Сведения о характерных точках границ уточняемого земельного участка с кадастровым номером 18:25:050010:4

| Система координат МСК-18 | | | | | Зона № 2 | | |
|--|--|---|---|------------|--|---|-------------------------------|
| Обозначение характерных точек границ | Координаты, м | | | | Метод определения координат | Формулы, примененные для расчета средней квадратической погрешности определения координат характерных точек границ (M _t), с подставленными в такие формулы значениями и итоговые (вычисленные) значения M _t , м | Описание закрепления точки |
| | содержатся в Едином государственном реестре недвижимости | | определены в результате выполнения комплексных кадастровых работ | | | | |
| | X | Y | X | Y | | | |
| 1 | 2 | 3 | 4 | 5 | 6 | 7 | 8 |
| н1У | — | — | 544313,77 | 2165439,94 | Метод спутниковых геодезических измерений (определений) | $M_t = \text{SQRT}(M_1^2 + M_2^2) =$ $\text{SQRT}(0,06^2 + 0,08^2) = 0,1 \text{ м}$ | Временный межевой знак |
| н2У | — | — | 544326,36 | 2165457,97 | Метод спутниковых геодезических измерений (определений) | $M_t = \text{SQRT}(M_1^2 + M_2^2) =$ $\text{SQRT}(0,06^2 + 0,08^2) = 0,1 \text{ м}$ | Временный межевой знак |
| н3У | — | — | 544328,33 | 2165460,46 | Метод спутниковых геодезических измерений (определений) | $M_t = \text{SQRT}(M_1^2 + M_2^2) =$ $\text{SQRT}(0,06^2 + 0,08^2) = 0,1 \text{ м}$ | Временный межевой знак |
| н4У | — | — | 544304,84 | 2165477,58 | Метод спутниковых геодезических измерений (определений) | $M_t = \text{SQRT}(M_1^2 + M_2^2) =$ $\text{SQRT}(0,06^2 + 0,08^2) = 0,1 \text{ м}$ | Временный межевой знак |
| н5У | — | — | 544297,70 | 2165469,29 | Метод спутниковых геодезических измерений (определений) | $M_t = \text{SQRT}(M_1^2 + M_2^2) =$ $\text{SQRT}(0,06^2 + 0,08^2) = 0,1 \text{ м}$ | Временный межевой знак |
| н6У | — | — | 544284,01 | 2165481,70 | Метод спутниковых геодезических измерений (определений) | $M_t = \text{SQRT}(M_1^2 + M_2^2) =$ $\text{SQRT}(0,06^2 + 0,08^2) = 0,1 \text{ м}$ | Временный межевой знак |

КАРТА-ПЛАН ТЕРРИТОРИИ

Сведения об уточняемых земельных участках, необходимые для исправления реестровых ошибок в сведениях о местоположении их границ

| | | | | | | | |
|-----|-----------|------------|-----------|------------|---|--|------------------------|
| н7У | — | — | 544276,10 | 2165471,96 | Метод спутниковых геодезических измерений (определений) | $Mt = \sqrt{M1^2 + M2^2} = \sqrt{0,06^2 + 0,08^2} = 0,1 \text{ м}$ | Временный межевой знак |
| н1У | — | — | 544313,77 | 2165439,94 | Метод спутниковых геодезических измерений (определений) | $Mt = \sqrt{M1^2 + M2^2} = \sqrt{0,06^2 + 0,08^2} = 0,1 \text{ м}$ | Временный межевой знак |
| 1 | 544312,56 | 2165439,74 | — | — | Метод спутниковых геодезических измерений (определений) | $Mt = \sqrt{M1^2 + M2^2} = \sqrt{0,06^2 + 0,08^2} = 0,1 \text{ м}$ | — |
| 2 | 544326,02 | 2165461,54 | — | — | Метод спутниковых геодезических измерений (определений) | $Mt = \sqrt{M1^2 + M2^2} = \sqrt{0,06^2 + 0,08^2} = 0,1 \text{ м}$ | — |
| 3 | 544302,08 | 2165475,45 | — | — | Метод спутниковых геодезических измерений (определений) | $Mt = \sqrt{M1^2 + M2^2} = \sqrt{0,06^2 + 0,08^2} = 0,1 \text{ м}$ | — |
| 4 | 544297,71 | 2165469,29 | — | — | Метод спутниковых геодезических измерений (определений) | $Mt = \sqrt{M1^2 + M2^2} = \sqrt{0,06^2 + 0,08^2} = 0,1 \text{ м}$ | — |
| 5 | 544284,02 | 2165481,68 | — | — | Метод спутниковых геодезических измерений (определений) | $Mt = \sqrt{M1^2 + M2^2} = \sqrt{0,06^2 + 0,08^2} = 0,1 \text{ м}$ | — |
| 6 | 544276,09 | 2165471,98 | — | — | Метод спутниковых геодезических измерений (определений) | $Mt = \sqrt{M1^2 + M2^2} = \sqrt{0,06^2 + 0,08^2} = 0,1 \text{ м}$ | — |

2. Сведения о частях границ уточняемого земельного участка с кадастровым номером 18:25:050010:4

| Обозначение части границ | | Горизонтальное проложение (S), м | Описание прохождения части границ | Сведения о согласовании местоположения границ (согласовано/спорное) |
|--------------------------|-------|----------------------------------|-----------------------------------|---|
| от т. | до т. | | | |

КАРТА-ПЛАН ТЕРРИТОРИИ

Сведения об уточняемых земельных участках, необходимые для исправления реестровых ошибок в сведениях о местоположении их границ

| 1 | 2 | 3 | 4 | 5 |
|-----|-----|-------|---|---|
| н1У | н2У | 21,99 | — | — |
| н2У | н3У | 3,18 | — | — |
| н3У | н4У | 29,07 | — | — |
| н4У | н5У | 10,94 | — | — |
| н5У | н6У | 18,48 | — | — |
| н6У | н7У | 12,55 | — | — |
| н7У | н1У | 49,44 | — | — |

3. Характеристики уточняемого земельного участка с кадастровым номером 18:25:050010:4

| № п/п | Наименование характеристик земельного участка | Значение характеристики |
|-------|---|---|
| 1 | 2 | 3 |
| 1. | Адрес земельного участка | — |
| 1.1. | Сведения о местоположении земельного участка (при отсутствии адреса) в структурированном в соответствии с федеральной информационной адресной системой виде | Удмуртская Республика, Ярский район, п. Яр, ул. Флора Васильева, дом 7 |
| 1.2. | Дополнительные сведения о местоположении земельного участка | — |
| 2. | Площадь земельного участка ± величина погрешности определения (вычисления) площади ($P \pm \Delta P$), м ² | 946±10 |
| 3. | Формула, примененная для вычисления предельной погрешности определения площади земельного участка, с подставленными значениями и итоговые (вычисленные) значения (ΔP), м ² | $\Delta P = 3,5 \cdot M_t \cdot \sqrt{P_{\text{док}}} = 3,5 \cdot 0,10 \cdot \sqrt{867} = 10$ |
| 4. | Площадь земельного участка согласно сведениям Единого государственного реестра недвижимости ($P_{\text{кад}}$), м ² | 867 |
| 5. | Оценка расхождения P и $P_{\text{кад}}$ ($P - P_{\text{кад}}$), м ² | 79 |
| 6. | Предельный минимальный и максимальный размеры земельного участка ($P_{\text{мин}}$ и $P_{\text{макс}}$), м ² | — |
| 7. | Кадастровый или иной государственный учетный номер (инвентарный) здания, сооружения, объекта незавершенного строительства, расположенного на земельном участке | — |
| 8. | Вид (виды) разрешенного использования | Для ведения личного подсобного хозяйства |
| 8.1. | Дополнительные сведения об использовании земельного участка | — |
| 9. | Сведения о земельных участках (землях общего пользования, территории общего пользования), посредством которых обеспечивается доступ | земли общего пользования |
| 10. | Иные сведения | — |

КАРТА-ПЛАН ТЕРРИТОРИИ

Сведения об уточняемых земельных участках, необходимые для исправления реестровых ошибок в сведениях о местоположении их границ

4. Пояснения к сведениям об уточняемом земельном участке с кадастровым номером 18:25:050010:4 :

1. —

1. Сведения о характерных точках границ уточняемого земельного участка с кадастровым номером 18:25:050010:6

Система координат МСК-18

Зона № 2

| Обозначение характерных точек границ | Координаты, м | | | | Метод определения координат | Формулы, примененные для расчета средней квадратической погрешности определения координат характерных точек границ (M _t), с подставленными в такие формулы значениями и итоговые (вычисленные) значения M _t , м | Описание закрепления точки |
|--|--|------------|---|------------|--|---|-------------------------------|
| | содержатся в Едином государственном реестре недвижимости | | определены в результате выполнения комплексных кадастровых работ | | | | |
| | X | Y | X | Y | | | |
| 1 | 2 | 3 | 4 | 5 | 6 | 7 | 8 |
| 1536 | 544302,36 | 2165422,61 | 544302,36 | 2165422,61 | Метод спутниковых геодезических измерений (определений) | $M_t = \text{SQRT}(M_1^2 + M_2^2) =$ $\text{SQRT}(0,06^2 + 0,08^2) = 0,1 \text{ м}$ | — |
| 1537 | 544299,87 | 2165424,23 | — | — | Метод спутниковых геодезических измерений (определений) | $M_t = \text{SQRT}(M_1^2 + M_2^2) =$ $\text{SQRT}(0,06^2 + 0,08^2) = 0,1 \text{ м}$ | — |
| 1538 | 544301,53 | 2165426,44 | — | — | Метод спутниковых геодезических измерений (определений) | $M_t = \text{SQRT}(M_1^2 + M_2^2) =$ $\text{SQRT}(0,06^2 + 0,08^2) = 0,1 \text{ м}$ | — |
| 1539 | 544300,26 | 2165427,45 | — | — | Метод спутниковых геодезических измерений (определений) | $M_t = \text{SQRT}(M_1^2 + M_2^2) =$ $\text{SQRT}(0,06^2 + 0,08^2) = 0,1 \text{ м}$ | — |
| 1540 | 544302,80 | 2165431,01 | — | — | Метод спутниковых геодезических измерений (определений) | $M_t = \text{SQRT}(M_1^2 + M_2^2) =$ $\text{SQRT}(0,06^2 + 0,08^2) = 0,1 \text{ м}$ | — |
| 1541 | 544305,62 | 2165428,79 | — | — | Метод спутниковых | $M_t = \text{SQRT}(M_1^2 + M_2^2) =$ | — |

КАРТА-ПЛАН ТЕРРИТОРИИ

Сведения об уточняемых земельных участках, необходимые для исправления реестровых ошибок в сведениях о местоположении их границ

| | | | | | | | |
|------|-----------|------------|---|---|---|--|---|
| | | | | | геодезических измерений (определений) | $\text{SQRT}(0,06^2+0,08^2) = 0,1 \text{ м}$ | |
| 1542 | 544310,44 | 2165435,77 | — | — | Метод спутниковых геодезических измерений (определений) | $Mt = \text{SQRT}(M1^2+M2^2) = \text{SQRT}(0,06^2+0,08^2) = 0,1 \text{ м}$ | — |
| 1543 | 544288,29 | 2165449,09 | — | — | Метод спутниковых геодезических измерений (определений) | $Mt = \text{SQRT}(M1^2+M2^2) = \text{SQRT}(0,06^2+0,08^2) = 0,1 \text{ м}$ | — |
| 1544 | 544270,82 | 2165462,11 | — | — | Метод спутниковых геодезических измерений (определений) | $Mt = \text{SQRT}(M1^2+M2^2) = \text{SQRT}(0,06^2+0,08^2) = 0,1 \text{ м}$ | — |
| 1545 | 544265,89 | 2165454,83 | — | — | Метод спутниковых геодезических измерений (определений) | $Mt = \text{SQRT}(M1^2+M2^2) = \text{SQRT}(0,06^2+0,08^2) = 0,1 \text{ м}$ | — |
| 1376 | 544261,52 | 2165449,64 | — | — | Метод спутниковых геодезических измерений (определений) | $Mt = \text{SQRT}(M1^2+M2^2) = \text{SQRT}(0,06^2+0,08^2) = 0,1 \text{ м}$ | — |
| 1546 | 544266,68 | 2165444,99 | — | — | Метод спутниковых геодезических измерений (определений) | $Mt = \text{SQRT}(M1^2+M2^2) = \text{SQRT}(0,06^2+0,08^2) = 0,1 \text{ м}$ | — |
| 1547 | 544280,97 | 2165433,27 | — | — | Метод спутниковых геодезических измерений (определений) | $Mt = \text{SQRT}(M1^2+M2^2) = \text{SQRT}(0,06^2+0,08^2) = 0,1 \text{ м}$ | — |
| 1548 | 544286,55 | 2165429,97 | — | — | Метод спутниковых геодезических измерений (определений) | $Mt = \text{SQRT}(M1^2+M2^2) = \text{SQRT}(0,06^2+0,08^2) = 0,1 \text{ м}$ | — |

КАРТА-ПЛАН ТЕРРИТОРИИ

Сведения об уточняемых земельных участках, необходимые для исправления реестровых ошибок в сведениях о местоположении их границ

| | | | | | | | |
|------|-----------|------------|-----------|------------|---|--|------------------------|
| 1549 | 544295,78 | 2165422,80 | — | — | Метод спутниковых геодезических измерений (определений) | $Mt = \sqrt{M1^2 + M2^2} = \sqrt{0,06^2 + 0,08^2} = 0,1 \text{ м}$ | — |
| 1535 | 544300,04 | 2165419,43 | — | — | Метод спутниковых геодезических измерений (определений) | $Mt = \sqrt{M1^2 + M2^2} = \sqrt{0,06^2 + 0,08^2} = 0,1 \text{ м}$ | — |
| н8У | — | — | 544299,88 | 2165424,23 | Метод спутниковых геодезических измерений (определений) | $Mt = \sqrt{M1^2 + M2^2} = \sqrt{0,06^2 + 0,08^2} = 0,1 \text{ м}$ | Временный межевой знак |
| н9У | — | — | 544301,52 | 2165426,43 | Метод спутниковых геодезических измерений (определений) | $Mt = \sqrt{M1^2 + M2^2} = \sqrt{0,06^2 + 0,08^2} = 0,1 \text{ м}$ | Временный межевой знак |
| н10У | — | — | 544300,26 | 2165427,46 | Метод спутниковых геодезических измерений (определений) | $Mt = \sqrt{M1^2 + M2^2} = \sqrt{0,06^2 + 0,08^2} = 0,1 \text{ м}$ | Временный межевой знак |
| н11У | — | — | 544302,81 | 2165431,00 | Метод спутниковых геодезических измерений (определений) | $Mt = \sqrt{M1^2 + M2^2} = \sqrt{0,06^2 + 0,08^2} = 0,1 \text{ м}$ | Временный межевой знак |
| н12У | — | — | 544305,62 | 2165428,80 | Метод спутниковых геодезических измерений (определений) | $Mt = \sqrt{M1^2 + M2^2} = \sqrt{0,06^2 + 0,08^2} = 0,1 \text{ м}$ | Временный межевой знак |
| н13У | — | — | 544310,45 | 2165435,76 | Метод спутниковых геодезических измерений (определений) | $Mt = \sqrt{M1^2 + M2^2} = \sqrt{0,06^2 + 0,08^2} = 0,1 \text{ м}$ | Временный межевой знак |
| н14У | — | — | 544288,29 | 2165449,08 | Метод спутниковых геодезических измерений | $Mt = \sqrt{M1^2 + M2^2} = \sqrt{0,06^2 + 0,08^2} = 0,1 \text{ м}$ | Временный межевой знак |

КАРТА-ПЛАН ТЕРРИТОРИИ

Сведения об уточняемых земельных участках, необходимые для исправления реестровых ошибок в сведениях о местоположении их границ

| | | | | | (определений) | | |
|------|-----------|------------|-----------|------------|---|--|------------------------|
| н15У | — | — | 544270,81 | 2165462,09 | Метод спутниковых геодезических измерений (определений) | $Mt = \sqrt{M1^2 + M2^2} = \sqrt{0,06^2 + 0,08^2} = 0,1 \text{ м}$ | Временный межевой знак |
| н16У | — | — | 544265,88 | 2165454,83 | Метод спутниковых геодезических измерений (определений) | $Mt = \sqrt{M1^2 + M2^2} = \sqrt{0,06^2 + 0,08^2} = 0,1 \text{ м}$ | Временный межевой знак |
| н17У | — | — | 544261,52 | 2165449,62 | Метод спутниковых геодезических измерений (определений) | $Mt = \sqrt{M1^2 + M2^2} = \sqrt{0,06^2 + 0,08^2} = 0,1 \text{ м}$ | Временный межевой знак |
| н18У | — | — | 544266,69 | 2165445,00 | Метод спутниковых геодезических измерений (определений) | $Mt = \sqrt{M1^2 + M2^2} = \sqrt{0,06^2 + 0,08^2} = 0,1 \text{ м}$ | Временный межевой знак |
| н19У | — | — | 544280,98 | 2165433,29 | Метод спутниковых геодезических измерений (определений) | $Mt = \sqrt{M1^2 + M2^2} = \sqrt{0,06^2 + 0,08^2} = 0,1 \text{ м}$ | Временный межевой знак |
| н20У | — | — | 544285,79 | 2165429,57 | Метод спутниковых геодезических измерений (определений) | $Mt = \sqrt{M1^2 + M2^2} = \sqrt{0,06^2 + 0,08^2} = 0,1 \text{ м}$ | Временный межевой знак |
| н21У | — | — | 544295,95 | 2165421,85 | Метод спутниковых геодезических измерений (определений) | $Mt = \sqrt{M1^2 + M2^2} = \sqrt{0,06^2 + 0,08^2} = 0,1 \text{ м}$ | Временный межевой знак |
| н22У | — | — | 544300,05 | 2165419,43 | Метод спутниковых геодезических измерений (определений) | $Mt = \sqrt{M1^2 + M2^2} = \sqrt{0,06^2 + 0,08^2} = 0,1 \text{ м}$ | Временный межевой знак |
| 1536 | 544302,36 | 2165422,61 | 544302,36 | 2165422,61 | Метод спутниковых геодезических измерений (определений) | $Mt = \sqrt{M1^2 + M2^2} = \sqrt{0,06^2 + 0,08^2} = 0,1 \text{ м}$ | — |

КАРТА-ПЛАН ТЕРРИТОРИИ

Сведения об уточняемых земельных участках, необходимые для исправления реестровых ошибок в сведениях о местоположении их границ

| 1 | 2 | 3 |
|------|--|--------------------------------------|
| | определения площади земельного участка, с подставленными значениями и итоговые (вычисленные) значения (ΔP), м ² | |
| 4. | Площадь земельного участка согласно сведениям Единого государственного реестра недвижимости ($P_{\text{кад}}$), м ² | 802 |
| 5. | Оценка расхождения P и $P_{\text{кад}}$ ($P - P_{\text{кад}}$), м ² | 12 |
| 6. | Предельный минимальный и максимальный размеры земельного участка ($P_{\text{мин}}$ и $P_{\text{макс}}$), м ² | — |
| 7. | Кадастровый или иной государственный учетный номер (инвентарный) здания, сооружения, объекта незавершенного строительства, расположенного на земельном участке | — |
| 8. | Вид (виды) разрешенного использования | ведение личного подсобного хозяйства |
| 8.1. | Дополнительные сведения об использовании земельного участка | — |
| 9. | Сведения о земельных участках (землях общего пользования, территории общего пользования), посредством которых обеспечивается доступ | земли общего пользования |
| 10. | Иные сведения | — |

4. Пояснения к сведениям об уточняемом земельном участке с кадастровым номером 18:25:050010:6 :

1. —

1. Сведения о характерных точках границ уточняемого земельного участка с кадастровым номером 18:25:050010:86

Система координат МСК-18

Зона № 2

| Обозначение характерных точек границ | Координаты, м | | | | Метод определения координат | Формулы, примененные для расчета средней квадратической погрешности определения координат характерных точек границ (M_t), с подставленными в такие формулы значениями и итоговые (вычисленные) значения M_t , м | Описание закрепления точки |
|--|--|---|---|------------|--|--|-------------------------------|
| | содержатся в Едином государственном реестре недвижимости | | определены в результате выполнения комплексных кадастровых работ | | | | |
| | X | Y | X | Y | | | |
| 1 | 2 | 3 | 4 | 5 | 6 | 7 | 8 |
| н54У | — | — | 543937,29 | 2164875,66 | Метод спутниковых геодезических измерений (определений) | $M_t = \text{SQRT}(M_1^2 + M_2^2) =$ $\text{SQRT}(0,06^2 + 0,08^2) = 0,1 \text{ м}$ | Временный межевой знак |
| н55У | — | — | 544020,49 | 2165005,94 | Метод спутниковых | $M_t = \text{SQRT}(M_1^2 + M_2^2) =$ | Временный межевой |

КАРТА-ПЛАН ТЕРРИТОРИИ

Сведения об уточняемых земельных участках, необходимые для исправления реестровых ошибок в сведениях о местоположении их границ

| | | | | | | | |
|------|-----------|------------|-----------|------------|---|---|------------------------|
| | | | | | геодезических измерений (определений) | $\text{SQRT}(0,06^2+0,08^2) = 0,1 \text{ м}$ | знак |
| н56У | — | — | 544009,43 | 2165012,82 | Метод спутниковых геодезических измерений (определений) | $M_t = \text{SQRT}(M_1^2+M_2^2) = \text{SQRT}(0,06^2+0,08^2) = 0,1 \text{ м}$ | Временный межевой знак |
| н57У | — | — | 544013,12 | 2165018,73 | Метод спутниковых геодезических измерений (определений) | $M_t = \text{SQRT}(M_1^2+M_2^2) = \text{SQRT}(0,06^2+0,08^2) = 0,1 \text{ м}$ | Временный межевой знак |
| н58У | — | — | 544019,23 | 2165028,58 | Метод спутниковых геодезических измерений (определений) | $M_t = \text{SQRT}(M_1^2+M_2^2) = \text{SQRT}(0,06^2+0,08^2) = 0,1 \text{ м}$ | Временный межевой знак |
| 1459 | 544030,29 | 2165021,75 | 544030,29 | 2165021,75 | Метод спутниковых геодезических измерений (определений) | $M_t = \text{SQRT}(M_1^2+M_2^2) = \text{SQRT}(0,06^2+0,08^2) = 0,1 \text{ м}$ | — |
| 1758 | 544035,78 | 2165031,09 | — | — | Метод спутниковых геодезических измерений (определений) | $M_t = \text{SQRT}(M_1^2+M_2^2) = \text{SQRT}(0,06^2+0,08^2) = 0,1 \text{ м}$ | — |
| 695 | 544034,78 | 2165031,69 | — | — | Метод спутниковых геодезических измерений (определений) | $M_t = \text{SQRT}(M_1^2+M_2^2) = \text{SQRT}(0,06^2+0,08^2) = 0,1 \text{ м}$ | — |
| 694 | 544035,15 | 2165030,44 | — | — | Метод спутниковых геодезических измерений (определений) | $M_t = \text{SQRT}(M_1^2+M_2^2) = \text{SQRT}(0,06^2+0,08^2) = 0,1 \text{ м}$ | — |
| 693 | 544034,98 | 2165030,38 | — | — | Метод спутниковых геодезических измерений (определений) | $M_t = \text{SQRT}(M_1^2+M_2^2) = \text{SQRT}(0,06^2+0,08^2) = 0,1 \text{ м}$ | — |

КАРТА-ПЛАН ТЕРРИТОРИИ

Сведения об уточняемых земельных участках, необходимые для исправления реестровых ошибок в сведениях о местоположении их границ

| | | | | | | | |
|------|-----------|------------|---|---|---|--|---|
| 692 | 544034,55 | 2165031,84 | — | — | Метод спутниковых геодезических измерений (определений) | $Mt = \sqrt{M1^2 + M2^2} = \sqrt{0,06^2 + 0,08^2} = 0,1 \text{ м}$ | — |
| 1759 | 543992,38 | 2165057,33 | — | — | Метод спутниковых геодезических измерений (определений) | $Mt = \sqrt{M1^2 + M2^2} = \sqrt{0,06^2 + 0,08^2} = 0,1 \text{ м}$ | — |
| 1760 | 543992,55 | 2165059,86 | — | — | Метод спутниковых геодезических измерений (определений) | $Mt = \sqrt{M1^2 + M2^2} = \sqrt{0,06^2 + 0,08^2} = 0,1 \text{ м}$ | — |
| 1761 | 543978,22 | 2165068,33 | — | — | Метод спутниковых геодезических измерений (определений) | $Mt = \sqrt{M1^2 + M2^2} = \sqrt{0,06^2 + 0,08^2} = 0,1 \text{ м}$ | — |
| 1762 | 543992,48 | 2165093,86 | — | — | Метод спутниковых геодезических измерений (определений) | $Mt = \sqrt{M1^2 + M2^2} = \sqrt{0,06^2 + 0,08^2} = 0,1 \text{ м}$ | — |
| 1763 | 543980,08 | 2165101,05 | — | — | Метод спутниковых геодезических измерений (определений) | $Mt = \sqrt{M1^2 + M2^2} = \sqrt{0,06^2 + 0,08^2} = 0,1 \text{ м}$ | — |
| 1764 | 543981,36 | 2165103,38 | — | — | Метод спутниковых геодезических измерений (определений) | $Mt = \sqrt{M1^2 + M2^2} = \sqrt{0,06^2 + 0,08^2} = 0,1 \text{ м}$ | — |
| 1765 | 543976,92 | 2165105,96 | — | — | Метод спутниковых геодезических измерений (определений) | $Mt = \sqrt{M1^2 + M2^2} = \sqrt{0,06^2 + 0,08^2} = 0,1 \text{ м}$ | — |
| 1122 | 543974,53 | 2165107,35 | — | — | Метод спутниковых геодезических измерений | $Mt = \sqrt{M1^2 + M2^2} = \sqrt{0,06^2 + 0,08^2} = 0,1 \text{ м}$ | — |

КАРТА-ПЛАН ТЕРРИТОРИИ

Сведения об уточняемых земельных участках, необходимые для исправления реестровых ошибок в сведениях о местоположении их границ

| | | | | | (определений) | | |
|------|-----------|------------|-----------|------------|---|--|------------------------|
| 1137 | 543950,87 | 2165121,10 | — | — | Метод спутниковых геодезических измерений (определений) | $Mt = \sqrt{M1^2 + M2^2} = \sqrt{0,06^2 + 0,08^2} = 0,1 \text{ м}$ | — |
| 1136 | 543948,17 | 2165124,01 | — | — | Метод спутниковых геодезических измерений (определений) | $Mt = \sqrt{M1^2 + M2^2} = \sqrt{0,06^2 + 0,08^2} = 0,1 \text{ м}$ | — |
| 1135 | 543950,82 | 2165127,59 | — | — | Метод спутниковых геодезических измерений (определений) | $Mt = \sqrt{M1^2 + M2^2} = \sqrt{0,06^2 + 0,08^2} = 0,1 \text{ м}$ | — |
| 1766 | 543934,43 | 2165138,28 | — | — | Метод спутниковых геодезических измерений (определений) | $Mt = \sqrt{M1^2 + M2^2} = \sqrt{0,06^2 + 0,08^2} = 0,1 \text{ м}$ | — |
| 1767 | 543923,82 | 2165145,20 | — | — | Метод спутниковых геодезических измерений (определений) | $Mt = \sqrt{M1^2 + M2^2} = \sqrt{0,06^2 + 0,08^2} = 0,1 \text{ м}$ | — |
| 1768 | 543919,58 | 2165138,72 | — | — | Метод спутниковых геодезических измерений (определений) | $Mt = \sqrt{M1^2 + M2^2} = \sqrt{0,06^2 + 0,08^2} = 0,1 \text{ м}$ | — |
| 1769 | 543907,95 | 2165120,96 | — | — | Метод спутниковых геодезических измерений (определений) | $Mt = \sqrt{M1^2 + M2^2} = \sqrt{0,06^2 + 0,08^2} = 0,1 \text{ м}$ | — |
| 1770 | 543907,45 | 2165120,18 | — | — | Метод спутниковых геодезических измерений (определений) | $Mt = \sqrt{M1^2 + M2^2} = \sqrt{0,06^2 + 0,08^2} = 0,1 \text{ м}$ | — |
| н59У | — | — | 544035,77 | 2165031,08 | Метод спутниковых геодезических измерений (определений) | $Mt = \sqrt{M1^2 + M2^2} = \sqrt{0,06^2 + 0,08^2} = 0,1 \text{ м}$ | Временный межевой знак |

КАРТА-ПЛАН ТЕРРИТОРИИ

Сведения об уточняемых земельных участках, необходимые для исправления реестровых ошибок в сведениях о местоположении их границ

| | | | | | измерений (определений) | | |
|------|---|---|-----------|------------|---|--|------------------------|
| н60У | — | — | 544034,79 | 2165031,69 | Метод спутниковых геодезических измерений (определений) | $Mt = \sqrt{M1^2 + M2^2} = \sqrt{0,06^2 + 0,08^2} = 0,1 \text{ м}$ | Временный межевой знак |
| н61У | — | — | 544035,15 | 2165030,42 | Метод спутниковых геодезических измерений (определений) | $Mt = \sqrt{M1^2 + M2^2} = \sqrt{0,06^2 + 0,08^2} = 0,1 \text{ м}$ | Временный межевой знак |
| н62У | — | — | 544034,99 | 2165030,38 | Метод спутниковых геодезических измерений (определений) | $Mt = \sqrt{M1^2 + M2^2} = \sqrt{0,06^2 + 0,08^2} = 0,1 \text{ м}$ | Временный межевой знак |
| н63У | — | — | 544034,55 | 2165031,82 | Метод спутниковых геодезических измерений (определений) | $Mt = \sqrt{M1^2 + M2^2} = \sqrt{0,06^2 + 0,08^2} = 0,1 \text{ м}$ | Временный межевой знак |
| н64У | — | — | 543992,39 | 2165057,31 | Метод спутниковых геодезических измерений (определений) | $Mt = \sqrt{M1^2 + M2^2} = \sqrt{0,06^2 + 0,08^2} = 0,1 \text{ м}$ | Временный межевой знак |
| н65У | — | — | 543992,55 | 2165059,85 | Метод спутниковых геодезических измерений (определений) | $Mt = \sqrt{M1^2 + M2^2} = \sqrt{0,06^2 + 0,08^2} = 0,1 \text{ м}$ | Временный межевой знак |
| н66У | — | — | 543978,22 | 2165068,35 | Метод спутниковых геодезических измерений (определений) | $Mt = \sqrt{M1^2 + M2^2} = \sqrt{0,06^2 + 0,08^2} = 0,1 \text{ м}$ | Временный межевой знак |
| н67У | — | — | 543986,88 | 2165084,20 | Метод спутниковых геодезических измерений (определений) | $Mt = \sqrt{M1^2 + M2^2} = \sqrt{0,06^2 + 0,08^2} = 0,1 \text{ м}$ | Временный межевой знак |
| н68У | — | — | 543991,97 | 2165096,64 | Метод спутниковых | $Mt = \sqrt{M1^2 + M2^2} =$ | Временный межевой |

КАРТА-ПЛАН ТЕРРИТОРИИ

Сведения об уточняемых земельных участках, необходимые для исправления реестровых ошибок в сведениях о местоположении их границ

| | | | | | | | |
|------|---|---|-----------|------------|---|--|------------------------|
| | | | | | геодезических измерений (определений) | $\text{SQRT}(0,06^2+0,08^2) = 0,1 \text{ м}$ | знак |
| н69У | — | — | 543986,81 | 2165099,62 | Метод спутниковых геодезических измерений (определений) | $Mt = \text{SQRT}(M1^2+M2^2) = \text{SQRT}(0,06^2+0,08^2) = 0,1 \text{ м}$ | Временный межевой знак |
| н70У | — | — | 543981,07 | 2165102,55 | Метод спутниковых геодезических измерений (определений) | $Mt = \text{SQRT}(M1^2+M2^2) = \text{SQRT}(0,06^2+0,08^2) = 0,1 \text{ м}$ | Временный межевой знак |
| н71У | — | — | 543975,29 | 2165105,27 | Метод спутниковых геодезических измерений (определений) | $Mt = \text{SQRT}(M1^2+M2^2) = \text{SQRT}(0,06^2+0,08^2) = 0,1 \text{ м}$ | Временный межевой знак |
| н72У | — | — | 543951,12 | 2165120,33 | Метод спутниковых геодезических измерений (определений) | $Mt = \text{SQRT}(M1^2+M2^2) = \text{SQRT}(0,06^2+0,08^2) = 0,1 \text{ м}$ | Временный межевой знак |
| н73У | — | — | 543944,35 | 2165124,71 | Метод спутниковых геодезических измерений (определений) | $Mt = \text{SQRT}(M1^2+M2^2) = \text{SQRT}(0,06^2+0,08^2) = 0,1 \text{ м}$ | Временный межевой знак |
| н74У | — | — | 543947,24 | 2165129,88 | Метод спутниковых геодезических измерений (определений) | $Mt = \text{SQRT}(M1^2+M2^2) = \text{SQRT}(0,06^2+0,08^2) = 0,1 \text{ м}$ | Временный межевой знак |
| н75У | — | — | 543934,42 | 2165138,29 | Метод спутниковых геодезических измерений (определений) | $Mt = \text{SQRT}(M1^2+M2^2) = \text{SQRT}(0,06^2+0,08^2) = 0,1 \text{ м}$ | Временный межевой знак |
| 1833 | — | — | 543931,88 | 2165139,95 | Метод спутниковых геодезических измерений (определений) | $Mt = \text{SQRT}(M1^2+M2^2) = \text{SQRT}(0,06^2+0,08^2) = 0,1 \text{ м}$ | — |

КАРТА-ПЛАН ТЕРРИТОРИИ

Сведения об уточняемых земельных участках, необходимые для исправления реестровых ошибок в сведениях о местоположении их границ

| | | | | | | | |
|------|-----------|------------|-----------|------------|---|--|------------------------|
| н76У | — | — | 543927,07 | 2165143,02 | Метод спутниковых геодезических измерений (определений) | $Mt = \sqrt{M1^2 + M2^2} = \sqrt{0,06^2 + 0,08^2} = 0,1 \text{ м}$ | Временный межевой знак |
| н77У | — | — | 543923,09 | 2165136,27 | Метод спутниковых геодезических измерений (определений) | $Mt = \sqrt{M1^2 + M2^2} = \sqrt{0,06^2 + 0,08^2} = 0,1 \text{ м}$ | Временный межевой знак |
| н78У | — | — | 543917,93 | 2165139,16 | Метод спутниковых геодезических измерений (определений) | $Mt = \sqrt{M1^2 + M2^2} = \sqrt{0,06^2 + 0,08^2} = 0,1 \text{ м}$ | Временный межевой знак |
| н79У | — | — | 543917,18 | 2165138,02 | Метод спутниковых геодезических измерений (определений) | $Mt = \sqrt{M1^2 + M2^2} = \sqrt{0,06^2 + 0,08^2} = 0,1 \text{ м}$ | Временный межевой знак |
| н80У | — | — | 543916,65 | 2165134,13 | Метод спутниковых геодезических измерений (определений) | $Mt = \sqrt{M1^2 + M2^2} = \sqrt{0,06^2 + 0,08^2} = 0,1 \text{ м}$ | Временный межевой знак |
| н81У | — | — | 543907,95 | 2165120,94 | Метод спутниковых геодезических измерений (определений) | $Mt = \sqrt{M1^2 + M2^2} = \sqrt{0,06^2 + 0,08^2} = 0,1 \text{ м}$ | Временный межевой знак |
| н82У | — | — | 543907,03 | 2165119,76 | Метод спутниковых геодезических измерений (определений) | $Mt = \sqrt{M1^2 + M2^2} = \sqrt{0,06^2 + 0,08^2} = 0,1 \text{ м}$ | Временный межевой знак |
| н83У | — | — | 543905,53 | 2165120,20 | Метод спутниковых геодезических измерений (определений) | $Mt = \sqrt{M1^2 + M2^2} = \sqrt{0,06^2 + 0,08^2} = 0,1 \text{ м}$ | Временный межевой знак |
| 1771 | 543903,16 | 2165121,60 | 543903,16 | 2165121,60 | Метод спутниковых геодезических измерений | $Mt = \sqrt{M1^2 + M2^2} = \sqrt{0,06^2 + 0,08^2} = 0,1 \text{ м}$ | — |

КАРТА-ПЛАН ТЕРРИТОРИИ

Сведения об уточняемых земельных участках, необходимые для исправления реестровых ошибок в сведениях о местоположении их границ

| | | | | | (определений) | | |
|------|-----------|------------|---|---|---|--|---|
| 1772 | 543898,89 | 2165112,94 | — | — | Метод спутниковых геодезических измерений (определений) | $Mt = \sqrt{M1^2 + M2^2} = \sqrt{0,06^2 + 0,08^2} = 0,1 \text{ м}$ | — |
| 1773 | 543903,90 | 2165109,69 | — | — | Метод спутниковых геодезических измерений (определений) | $Mt = \sqrt{M1^2 + M2^2} = \sqrt{0,06^2 + 0,08^2} = 0,1 \text{ м}$ | — |
| 1774 | 543901,09 | 2165104,15 | — | — | Метод спутниковых геодезических измерений (определений) | $Mt = \sqrt{M1^2 + M2^2} = \sqrt{0,06^2 + 0,08^2} = 0,1 \text{ м}$ | — |
| 1775 | 543861,15 | 2165126,16 | — | — | Метод спутниковых геодезических измерений (определений) | $Mt = \sqrt{M1^2 + M2^2} = \sqrt{0,06^2 + 0,08^2} = 0,1 \text{ м}$ | — |
| 1776 | 543849,15 | 2165132,77 | — | — | Метод спутниковых геодезических измерений (определений) | $Mt = \sqrt{M1^2 + M2^2} = \sqrt{0,06^2 + 0,08^2} = 0,1 \text{ м}$ | — |
| 1777 | 543843,90 | 2165124,57 | — | — | Метод спутниковых геодезических измерений (определений) | $Mt = \sqrt{M1^2 + M2^2} = \sqrt{0,06^2 + 0,08^2} = 0,1 \text{ м}$ | — |
| 1778 | 543845,92 | 2165123,04 | — | — | Метод спутниковых геодезических измерений (определений) | $Mt = \sqrt{M1^2 + M2^2} = \sqrt{0,06^2 + 0,08^2} = 0,1 \text{ м}$ | — |
| 1779 | 543843,16 | 2165119,36 | — | — | Метод спутниковых геодезических измерений (определений) | $Mt = \sqrt{M1^2 + M2^2} = \sqrt{0,06^2 + 0,08^2} = 0,1 \text{ м}$ | — |
| 1780 | 543840,84 | 2165120,82 | — | — | Метод спутниковых геодезических измерений (определений) | $Mt = \sqrt{M1^2 + M2^2} = \sqrt{0,06^2 + 0,08^2} = 0,1 \text{ м}$ | — |

КАРТА-ПЛАН ТЕРРИТОРИИ

Сведения об уточняемых земельных участках, необходимые для исправления реестровых ошибок в сведениях о местоположении их границ

| | | | | | измерений (определений) | | |
|------|-----------|------------|---|---|---|--|---|
| 1781 | 543838,24 | 2165116,50 | — | — | Метод спутниковых геодезических измерений (определений) | $Mt = \sqrt{M1^2 + M2^2} = \sqrt{0,06^2 + 0,08^2} = 0,1 \text{ м}$ | — |
| 1782 | 543836,52 | 2165117,58 | — | — | Метод спутниковых геодезических измерений (определений) | $Mt = \sqrt{M1^2 + M2^2} = \sqrt{0,06^2 + 0,08^2} = 0,1 \text{ м}$ | — |
| 1783 | 543768,05 | 2164999,19 | — | — | Метод спутниковых геодезических измерений (определений) | $Mt = \sqrt{M1^2 + M2^2} = \sqrt{0,06^2 + 0,08^2} = 0,1 \text{ м}$ | — |
| 1784 | 543769,92 | 2164997,90 | — | — | Метод спутниковых геодезических измерений (определений) | $Mt = \sqrt{M1^2 + M2^2} = \sqrt{0,06^2 + 0,08^2} = 0,1 \text{ м}$ | — |
| 1785 | 543768,35 | 2164995,32 | — | — | Метод спутниковых геодезических измерений (определений) | $Mt = \sqrt{M1^2 + M2^2} = \sqrt{0,06^2 + 0,08^2} = 0,1 \text{ м}$ | — |
| 1724 | 543826,85 | 2164952,88 | — | — | Метод спутниковых геодезических измерений (определений) | $Mt = \sqrt{M1^2 + M2^2} = \sqrt{0,06^2 + 0,08^2} = 0,1 \text{ м}$ | — |
| 1723 | 543852,88 | 2164933,97 | — | — | Метод спутниковых геодезических измерений (определений) | $Mt = \sqrt{M1^2 + M2^2} = \sqrt{0,06^2 + 0,08^2} = 0,1 \text{ м}$ | — |
| 1722 | 543883,93 | 2164910,81 | — | — | Метод спутниковых геодезических измерений (определений) | $Mt = \sqrt{M1^2 + M2^2} = \sqrt{0,06^2 + 0,08^2} = 0,1 \text{ м}$ | — |
| 1721 | 543897,39 | 2164902,10 | — | — | Метод спутниковых | $Mt = \sqrt{M1^2 + M2^2} =$ | — |

КАРТА-ПЛАН ТЕРРИТОРИИ

Сведения об уточняемых земельных участках, необходимые для исправления реестровых ошибок в сведениях о местоположении их границ

| | | | | | | | |
|------|-----------|------------|-----------|------------|---|---|------------------------|
| | | | | | геодезических измерений (определений) | $\text{SQRT}(0,06^2+0,08^2) = 0,1 \text{ м}$ | |
| 1757 | 543937,34 | 2164876,28 | — | — | Метод спутниковых геодезических измерений (определений) | $M_t = \text{SQRT}(M_1^2+M_2^2) = \text{SQRT}(0,06^2+0,08^2) = 0,1 \text{ м}$ | — |
| 1462 | 544020,48 | 2165005,94 | — | — | Метод спутниковых геодезических измерений (определений) | $M_t = \text{SQRT}(M_1^2+M_2^2) = \text{SQRT}(0,06^2+0,08^2) = 0,1 \text{ м}$ | — |
| 1463 | 544009,42 | 2165012,80 | — | — | Метод спутниковых геодезических измерений (определений) | $M_t = \text{SQRT}(M_1^2+M_2^2) = \text{SQRT}(0,06^2+0,08^2) = 0,1 \text{ м}$ | — |
| 1461 | 544013,12 | 2165018,74 | — | — | Метод спутниковых геодезических измерений (определений) | $M_t = \text{SQRT}(M_1^2+M_2^2) = \text{SQRT}(0,06^2+0,08^2) = 0,1 \text{ м}$ | — |
| 1460 | 544019,23 | 2165028,60 | — | — | Метод спутниковых геодезических измерений (определений) | $M_t = \text{SQRT}(M_1^2+M_2^2) = \text{SQRT}(0,06^2+0,08^2) = 0,1 \text{ м}$ | — |
| н84У | — | — | 543901,48 | 2165119,15 | Метод спутниковых геодезических измерений (определений) | $M_t = \text{SQRT}(M_1^2+M_2^2) = \text{SQRT}(0,06^2+0,08^2) = 0,1 \text{ м}$ | Временный межевой знак |
| н85У | — | — | 543901,49 | 2165117,40 | Метод спутниковых геодезических измерений (определений) | $M_t = \text{SQRT}(M_1^2+M_2^2) = \text{SQRT}(0,06^2+0,08^2) = 0,1 \text{ м}$ | Временный межевой знак |
| н86У | — | — | 543902,59 | 2165114,81 | Метод спутниковых геодезических измерений (определений) | $M_t = \text{SQRT}(M_1^2+M_2^2) = \text{SQRT}(0,06^2+0,08^2) = 0,1 \text{ м}$ | Временный межевой знак |

КАРТА-ПЛАН ТЕРРИТОРИИ

Сведения об уточняемых земельных участках, необходимые для исправления реестровых ошибок в сведениях о местоположении их границ

| | | | | | | | |
|------|---|---|-----------|------------|---|--|------------------------|
| н87У | — | — | 543900,93 | 2165111,27 | Метод спутниковых геодезических измерений (определений) | $Mt = \sqrt{M1^2 + M2^2} = \sqrt{0,06^2 + 0,08^2} = 0,1 \text{ м}$ | Временный межевой знак |
| н88У | — | — | 543903,91 | 2165109,69 | Метод спутниковых геодезических измерений (определений) | $Mt = \sqrt{M1^2 + M2^2} = \sqrt{0,06^2 + 0,08^2} = 0,1 \text{ м}$ | Временный межевой знак |
| н89У | — | — | 543899,67 | 2165101,85 | Метод спутниковых геодезических измерений (определений) | $Mt = \sqrt{M1^2 + M2^2} = \sqrt{0,06^2 + 0,08^2} = 0,1 \text{ м}$ | Временный межевой знак |
| н90У | — | — | 543895,88 | 2165103,78 | Метод спутниковых геодезических измерений (определений) | $Mt = \sqrt{M1^2 + M2^2} = \sqrt{0,06^2 + 0,08^2} = 0,1 \text{ м}$ | Временный межевой знак |
| н91У | — | — | 543897,00 | 2165106,49 | Метод спутниковых геодезических измерений (определений) | $Mt = \sqrt{M1^2 + M2^2} = \sqrt{0,06^2 + 0,08^2} = 0,1 \text{ м}$ | Временный межевой знак |
| н92У | — | — | 543861,16 | 2165126,16 | Метод спутниковых геодезических измерений (определений) | $Mt = \sqrt{M1^2 + M2^2} = \sqrt{0,06^2 + 0,08^2} = 0,1 \text{ м}$ | Временный межевой знак |
| н93У | — | — | 543851,16 | 2165131,72 | Метод спутниковых геодезических измерений (определений) | $Mt = \sqrt{M1^2 + M2^2} = \sqrt{0,06^2 + 0,08^2} = 0,1 \text{ м}$ | Временный межевой знак |
| н94У | — | — | 543846,70 | 2165124,40 | Метод спутниковых геодезических измерений (определений) | $Mt = \sqrt{M1^2 + M2^2} = \sqrt{0,06^2 + 0,08^2} = 0,1 \text{ м}$ | Временный межевой знак |
| н95У | — | — | 543841,70 | 2165117,53 | Метод спутниковых геодезических измерений | $Mt = \sqrt{M1^2 + M2^2} = \sqrt{0,06^2 + 0,08^2} = 0,1 \text{ м}$ | Временный межевой знак |

КАРТА-ПЛАН ТЕРРИТОРИИ

Сведения об уточняемых земельных участках, необходимые для исправления реестровых ошибок в сведениях о местоположении их границ

| | | | | | (определений) | | |
|-------|---|---|-----------|------------|---|--|------------------------|
| н96У | — | — | 543838,49 | 2165116,21 | Метод спутниковых геодезических измерений (определений) | $Mt = \sqrt{M1^2 + M2^2} = \sqrt{0,06^2 + 0,08^2} = 0,1 \text{ м}$ | Временный межевой знак |
| н97У | — | — | 543828,58 | 2165102,24 | Метод спутниковых геодезических измерений (определений) | $Mt = \sqrt{M1^2 + M2^2} = \sqrt{0,06^2 + 0,08^2} = 0,1 \text{ м}$ | Временный межевой знак |
| н98У | — | — | 543817,73 | 2165083,28 | Метод спутниковых геодезических измерений (определений) | $Mt = \sqrt{M1^2 + M2^2} = \sqrt{0,06^2 + 0,08^2} = 0,1 \text{ м}$ | Временный межевой знак |
| н99У | — | — | 543785,35 | 2165028,67 | Метод спутниковых геодезических измерений (определений) | $Mt = \sqrt{M1^2 + M2^2} = \sqrt{0,06^2 + 0,08^2} = 0,1 \text{ м}$ | Временный межевой знак |
| н100У | — | — | 543783,14 | 2165024,77 | Метод спутниковых геодезических измерений (определений) | $Mt = \sqrt{M1^2 + M2^2} = \sqrt{0,06^2 + 0,08^2} = 0,1 \text{ м}$ | Временный межевой знак |
| н101У | — | — | 543768,05 | 2164999,20 | Метод спутниковых геодезических измерений (определений) | $Mt = \sqrt{M1^2 + M2^2} = \sqrt{0,06^2 + 0,08^2} = 0,1 \text{ м}$ | Временный межевой знак |
| н102У | — | — | 543766,37 | 2164996,31 | Метод спутниковых геодезических измерений (определений) | $Mt = \sqrt{M1^2 + M2^2} = \sqrt{0,06^2 + 0,08^2} = 0,1 \text{ м}$ | Временный межевой знак |
| н103У | — | — | 543768,35 | 2164995,30 | Метод спутниковых геодезических измерений (определений) | $Mt = \sqrt{M1^2 + M2^2} = \sqrt{0,06^2 + 0,08^2} = 0,1 \text{ м}$ | Временный межевой знак |
| н104У | — | — | 543826,86 | 2164952,86 | Метод спутниковых геодезических измерений (определений) | $Mt = \sqrt{M1^2 + M2^2} = \sqrt{0,06^2 + 0,08^2} = 0,1 \text{ м}$ | Временный межевой знак |

КАРТА-ПЛАН ТЕРРИТОРИИ

Сведения об уточняемых земельных участках, необходимые для исправления реестровых ошибок в сведениях о местоположении их границ

| | | | | | | | |
|-------|-----------|------------|-----------|------------|--|--|---------------------------|
| | | | | | измерений (определений) | | |
| н105У | — | — | 543852,88 | 2164933,99 | Метод спутниковых геодезических измерений (определений) | $Mt = \sqrt{M1^2 + M2^2} = \sqrt{0,06^2 + 0,08^2} = 0,1 \text{ м}$ | Временный межевой знак |
| н106У | — | — | 543881,97 | 2164911,52 | Метод спутниковых геодезических измерений (определений) | $Mt = \sqrt{M1^2 + M2^2} = \sqrt{0,06^2 + 0,08^2} = 0,1 \text{ м}$ | Временный межевой знак |
| н107У | — | — | 543880,41 | 2164909,16 | Метод спутниковых геодезических измерений (определений) | $Mt = \sqrt{M1^2 + M2^2} = \sqrt{0,06^2 + 0,08^2} = 0,1 \text{ м}$ | Временный межевой знак |
| н108У | — | — | 543894,64 | 2164900,36 | Метод спутниковых геодезических измерений (определений) | $Mt = \sqrt{M1^2 + M2^2} = \sqrt{0,06^2 + 0,08^2} = 0,1 \text{ м}$ | Временный межевой знак |
| н109У | — | — | 543908,11 | 2164891,95 | Метод спутниковых геодезических измерений (определений) | $Mt = \sqrt{M1^2 + M2^2} = \sqrt{0,06^2 + 0,08^2} = 0,1 \text{ м}$ | Временный межевой знак |
| н54У | — | — | 543937,29 | 2164875,66 | Метод спутниковых геодезических измерений (определений) | $Mt = \sqrt{M1^2 + M2^2} = \sqrt{0,06^2 + 0,08^2} = 0,1 \text{ м}$ | Временный межевой знак |
| 102 | 543853,37 | 2164936,75 | 543853,37 | 2164936,75 | Метод спутниковых геодезических измерений (определений) | $Mt = \sqrt{M1^2 + M2^2} = \sqrt{0,06^2 + 0,08^2} = 0,1 \text{ м}$ | — |
| 103 | 543853,48 | 2164936,90 | — | — | Метод спутниковых геодезических измерений (определений) | $Mt = \sqrt{M1^2 + M2^2} = \sqrt{0,06^2 + 0,08^2} = 0,1 \text{ м}$ | — |

КАРТА-ПЛАН ТЕРРИТОРИИ

Сведения об уточняемых земельных участках, необходимые для исправления реестровых ошибок в сведениях о местоположении их границ

| | | | | | | | |
|-------|-----------|------------|-----------|------------|---|--|------------------------|
| 104 | 543850,09 | 2164939,31 | — | — | Метод спутниковых геодезических измерений (определений) | $Mt = \sqrt{M1^2 + M2^2} = \sqrt{0,06^2 + 0,08^2} = 0,1 \text{ м}$ | — |
| н110У | — | — | 543853,48 | 2164936,88 | Метод спутниковых геодезических измерений (определений) | $Mt = \sqrt{M1^2 + M2^2} = \sqrt{0,06^2 + 0,08^2} = 0,1 \text{ м}$ | Временный межевой знак |
| н111У | — | — | 543850,10 | 2164939,29 | Метод спутниковых геодезических измерений (определений) | $Mt = \sqrt{M1^2 + M2^2} = \sqrt{0,06^2 + 0,08^2} = 0,1 \text{ м}$ | Временный межевой знак |
| 105 | 543849,97 | 2164939,16 | 543849,97 | 2164939,16 | Метод спутниковых геодезических измерений (определений) | $Mt = \sqrt{M1^2 + M2^2} = \sqrt{0,06^2 + 0,08^2} = 0,1 \text{ м}$ | — |
| 102 | 543853,37 | 2164936,75 | 543853,37 | 2164936,75 | Метод спутниковых геодезических измерений (определений) | $Mt = \sqrt{M1^2 + M2^2} = \sqrt{0,06^2 + 0,08^2} = 0,1 \text{ м}$ | — |
| 663 | 543902,55 | 2165101,02 | 543902,55 | 2165101,02 | Метод спутниковых геодезических измерений (определений) | $Mt = \sqrt{M1^2 + M2^2} = \sqrt{0,06^2 + 0,08^2} = 0,1 \text{ м}$ | — |
| 660 | 543904,34 | 2165104,45 | — | — | Метод спутниковых геодезических измерений (определений) | $Mt = \sqrt{M1^2 + M2^2} = \sqrt{0,06^2 + 0,08^2} = 0,1 \text{ м}$ | — |
| 661 | 543904,18 | 2165104,53 | — | — | Метод спутниковых геодезических измерений (определений) | $Mt = \sqrt{M1^2 + M2^2} = \sqrt{0,06^2 + 0,08^2} = 0,1 \text{ м}$ | — |
| 662 | 543902,39 | 2165101,10 | — | — | Метод спутниковых геодезических измерений (определений) | $Mt = \sqrt{M1^2 + M2^2} = \sqrt{0,06^2 + 0,08^2} = 0,1 \text{ м}$ | — |

КАРТА-ПЛАН ТЕРРИТОРИИ

Сведения об уточняемых земельных участках, необходимые для исправления реестровых ошибок в сведениях о местоположении их границ

| | | | | | | | |
|-------|-----------|------------|-----------|------------|---|--|------------------------|
| | | | | | измерений (определений) | | |
| н112У | — | — | 543904,35 | 2165104,43 | Метод спутниковых геодезических измерений (определений) | $Mt = \sqrt{M1^2 + M2^2} = \sqrt{0,06^2 + 0,08^2} = 0,1 \text{ м}$ | Временный межевой знак |
| н113У | — | — | 543904,18 | 2165104,52 | Метод спутниковых геодезических измерений (определений) | $Mt = \sqrt{M1^2 + M2^2} = \sqrt{0,06^2 + 0,08^2} = 0,1 \text{ м}$ | Временный межевой знак |
| н114У | — | — | 543902,39 | 2165101,11 | Метод спутниковых геодезических измерений (определений) | $Mt = \sqrt{M1^2 + M2^2} = \sqrt{0,06^2 + 0,08^2} = 0,1 \text{ м}$ | Временный межевой знак |
| 663 | 543902,55 | 2165101,02 | 543902,55 | 2165101,02 | Метод спутниковых геодезических измерений (определений) | $Mt = \sqrt{M1^2 + M2^2} = \sqrt{0,06^2 + 0,08^2} = 0,1 \text{ м}$ | — |
| н115У | — | — | 543986,19 | 2165058,84 | Метод спутниковых геодезических измерений (определений) | $Mt = \sqrt{M1^2 + M2^2} = \sqrt{0,06^2 + 0,08^2} = 0,1 \text{ м}$ | Временный межевой знак |
| н116У | — | — | 543987,76 | 2165062,39 | Метод спутниковых геодезических измерений (определений) | $Mt = \sqrt{M1^2 + M2^2} = \sqrt{0,06^2 + 0,08^2} = 0,1 \text{ м}$ | Временный межевой знак |
| н117У | — | — | 543987,61 | 2165062,44 | Метод спутниковых геодезических измерений (определений) | $Mt = \sqrt{M1^2 + M2^2} = \sqrt{0,06^2 + 0,08^2} = 0,1 \text{ м}$ | Временный межевой знак |
| н118У | — | — | 543986,00 | 2165058,93 | Метод спутниковых геодезических измерений (определений) | $Mt = \sqrt{M1^2 + M2^2} = \sqrt{0,06^2 + 0,08^2} = 0,1 \text{ м}$ | Временный межевой знак |

КАРТА-ПЛАН ТЕРРИТОРИИ

Сведения об уточняемых земельных участках, необходимые для исправления реестровых ошибок в сведениях о местоположении их границ

| | | | | | | | |
|-------|-----------|------------|-----------|------------|---|--|------------------------|
| н115У | — | — | 543986,19 | 2165058,84 | Метод спутниковых геодезических измерений (определений) | $Mt = \sqrt{M1^2 + M2^2} = \sqrt{0,06^2 + 0,08^2} = 0,1 \text{ м}$ | Временный межевой знак |
| н119У | — | — | 543919,61 | 2165064,41 | Метод спутниковых геодезических измерений (определений) | $Mt = \sqrt{M1^2 + M2^2} = \sqrt{0,06^2 + 0,08^2} = 0,1 \text{ м}$ | Временный межевой знак |
| н120У | — | — | 543921,94 | 2165067,47 | Метод спутниковых геодезических измерений (определений) | $Mt = \sqrt{M1^2 + M2^2} = \sqrt{0,06^2 + 0,08^2} = 0,1 \text{ м}$ | Временный межевой знак |
| 705 | 543921,79 | 2165067,60 | 543921,79 | 2165067,60 | Метод спутниковых геодезических измерений (определений) | $Mt = \sqrt{M1^2 + M2^2} = \sqrt{0,06^2 + 0,08^2} = 0,1 \text{ м}$ | — |
| 702 | 543919,47 | 2165064,51 | — | — | Метод спутниковых геодезических измерений (определений) | $Mt = \sqrt{M1^2 + M2^2} = \sqrt{0,06^2 + 0,08^2} = 0,1 \text{ м}$ | — |
| 703 | 543919,61 | 2165064,39 | — | — | Метод спутниковых геодезических измерений (определений) | $Mt = \sqrt{M1^2 + M2^2} = \sqrt{0,06^2 + 0,08^2} = 0,1 \text{ м}$ | — |
| 704 | 543921,93 | 2165067,49 | — | — | Метод спутниковых геодезических измерений (определений) | $Mt = \sqrt{M1^2 + M2^2} = \sqrt{0,06^2 + 0,08^2} = 0,1 \text{ м}$ | — |
| н121У | — | — | 543919,47 | 2165064,49 | Метод спутниковых геодезических измерений (определений) | $Mt = \sqrt{M1^2 + M2^2} = \sqrt{0,06^2 + 0,08^2} = 0,1 \text{ м}$ | Временный межевой знак |
| н119У | — | — | 543919,61 | 2165064,41 | Метод спутниковых геодезических измерений (определений) | $Mt = \sqrt{M1^2 + M2^2} = \sqrt{0,06^2 + 0,08^2} = 0,1 \text{ м}$ | Временный межевой знак |

КАРТА-ПЛАН ТЕРРИТОРИИ

Сведения об уточняемых земельных участках, необходимые для исправления реестровых ошибок в сведениях о местоположении их границ

| | | | | | | | |
|-------|-----------|------------|-----------|------------|---|--|------------------------|
| | | | | | измерений (определений) | | |
| н122У | — | — | 543874,12 | 2165088,23 | Метод спутниковых геодезических измерений (определений) | $Mt = \sqrt{M1^2 + M2^2} = \sqrt{0,06^2 + 0,08^2} = 0,1 \text{ м}$ | Временный межевой знак |
| н123У | — | — | 543877,56 | 2165090,03 | Метод спутниковых геодезических измерений (определений) | $Mt = \sqrt{M1^2 + M2^2} = \sqrt{0,06^2 + 0,08^2} = 0,1 \text{ м}$ | Временный межевой знак |
| н124У | — | — | 543877,47 | 2165090,16 | Метод спутниковых геодезических измерений (определений) | $Mt = \sqrt{M1^2 + M2^2} = \sqrt{0,06^2 + 0,08^2} = 0,1 \text{ м}$ | Временный межевой знак |
| н125У | — | — | 543874,05 | 2165088,36 | Метод спутниковых геодезических измерений (определений) | $Mt = \sqrt{M1^2 + M2^2} = \sqrt{0,06^2 + 0,08^2} = 0,1 \text{ м}$ | Временный межевой знак |
| н122У | — | — | 543874,12 | 2165088,23 | Метод спутниковых геодезических измерений (определений) | $Mt = \sqrt{M1^2 + M2^2} = \sqrt{0,06^2 + 0,08^2} = 0,1 \text{ м}$ | Временный межевой знак |
| 751 | 543826,66 | 2165074,13 | 543826,66 | 2165074,13 | Метод спутниковых геодезических измерений (определений) | $Mt = \sqrt{M1^2 + M2^2} = \sqrt{0,06^2 + 0,08^2} = 0,1 \text{ м}$ | — |
| 752 | 543826,65 | 2165074,33 | — | — | Метод спутниковых геодезических измерений (определений) | $Mt = \sqrt{M1^2 + M2^2} = \sqrt{0,06^2 + 0,08^2} = 0,1 \text{ м}$ | — |
| 753 | 543826,45 | 2165074,33 | — | — | Метод спутниковых геодезических измерений | $Mt = \sqrt{M1^2 + M2^2} = \sqrt{0,06^2 + 0,08^2} = 0,1 \text{ м}$ | — |

КАРТА-ПЛАН ТЕРРИТОРИИ

Сведения об уточняемых земельных участках, необходимые для исправления реестровых ошибок в сведениях о местоположении их границ

| | | | | | (определений) | | |
|-------|-----------|------------|-----------|------------|---|--|------------------------|
| 750 | 543826,46 | 2165074,13 | — | — | Метод спутниковых геодезических измерений (определений) | $Mt = \sqrt{M1^2 + M2^2} = \sqrt{0,06^2 + 0,08^2} = 0,1 \text{ м}$ | — |
| н126У | — | — | 543826,66 | 2165074,35 | Метод спутниковых геодезических измерений (определений) | $Mt = \sqrt{M1^2 + M2^2} = \sqrt{0,06^2 + 0,08^2} = 0,1 \text{ м}$ | Временный межевой знак |
| н127У | — | — | 543826,45 | 2165074,35 | Метод спутниковых геодезических измерений (определений) | $Mt = \sqrt{M1^2 + M2^2} = \sqrt{0,06^2 + 0,08^2} = 0,1 \text{ м}$ | Временный межевой знак |
| н128У | — | — | 543826,45 | 2165074,13 | Метод спутниковых геодезических измерений (определений) | $Mt = \sqrt{M1^2 + M2^2} = \sqrt{0,06^2 + 0,08^2} = 0,1 \text{ м}$ | Временный межевой знак |
| 751 | 543826,66 | 2165074,13 | 543826,66 | 2165074,13 | Метод спутниковых геодезических измерений (определений) | $Mt = \sqrt{M1^2 + M2^2} = \sqrt{0,06^2 + 0,08^2} = 0,1 \text{ м}$ | — |
| н129У | — | — | 543964,28 | 2164927,07 | Метод спутниковых геодезических измерений (определений) | $Mt = \sqrt{M1^2 + M2^2} = \sqrt{0,06^2 + 0,08^2} = 0,1 \text{ м}$ | Временный межевой знак |
| 792 | 543964,28 | 2164927,29 | 543964,28 | 2164927,29 | Метод спутниковых геодезических измерений (определений) | $Mt = \sqrt{M1^2 + M2^2} = \sqrt{0,06^2 + 0,08^2} = 0,1 \text{ м}$ | — |
| 793 | 543964,07 | 2164927,28 | — | — | Метод спутниковых геодезических измерений (определений) | $Mt = \sqrt{M1^2 + M2^2} = \sqrt{0,06^2 + 0,08^2} = 0,1 \text{ м}$ | — |
| 790 | 543964,09 | 2164927,08 | — | — | Метод спутниковых | $Mt = \sqrt{M1^2 + M2^2} =$ | — |

КАРТА-ПЛАН ТЕРРИТОРИИ

Сведения об уточняемых земельных участках, необходимые для исправления реестровых ошибок в сведениях о местоположении их границ

| | | | | | | | |
|-------|-----------|------------|-----------|------------|---|--|------------------------|
| | | | | | геодезических измерений (определений) | $\text{SQRT}(0,06^2+0,08^2) = 0,1 \text{ м}$ | |
| 791 | 543964,29 | 2164927,09 | — | — | Метод спутниковых геодезических измерений (определений) | $Mt = \text{SQRT}(M1^2+M2^2) = \text{SQRT}(0,06^2+0,08^2) = 0,1 \text{ м}$ | — |
| н130У | — | — | 543964,06 | 2164927,29 | Метод спутниковых геодезических измерений (определений) | $Mt = \text{SQRT}(M1^2+M2^2) = \text{SQRT}(0,06^2+0,08^2) = 0,1 \text{ м}$ | Временный межевой знак |
| н131У | — | — | 543964,08 | 2164927,07 | Метод спутниковых геодезических измерений (определений) | $Mt = \text{SQRT}(M1^2+M2^2) = \text{SQRT}(0,06^2+0,08^2) = 0,1 \text{ м}$ | Временный межевой знак |
| н129У | — | — | 543964,28 | 2164927,07 | Метод спутниковых геодезических измерений (определений) | $Mt = \text{SQRT}(M1^2+M2^2) = \text{SQRT}(0,06^2+0,08^2) = 0,1 \text{ м}$ | Временный межевой знак |
| н132У | — | — | 543879,06 | 2164949,01 | Метод спутниковых геодезических измерений (определений) | $Mt = \text{SQRT}(M1^2+M2^2) = \text{SQRT}(0,06^2+0,08^2) = 0,1 \text{ м}$ | Временный межевой знак |
| н133У | — | — | 543879,06 | 2164949,23 | Метод спутниковых геодезических измерений (определений) | $Mt = \text{SQRT}(M1^2+M2^2) = \text{SQRT}(0,06^2+0,08^2) = 0,1 \text{ м}$ | Временный межевой знак |
| н134У | — | — | 543878,86 | 2164949,23 | Метод спутниковых геодезических измерений (определений) | $Mt = \text{SQRT}(M1^2+M2^2) = \text{SQRT}(0,06^2+0,08^2) = 0,1 \text{ м}$ | Временный межевой знак |
| 774 | 543878,86 | 2164949,01 | 543878,86 | 2164949,01 | Метод спутниковых геодезических измерений | $Mt = \text{SQRT}(M1^2+M2^2) = \text{SQRT}(0,06^2+0,08^2) = 0,1 \text{ м}$ | — |

КАРТА-ПЛАН ТЕРРИТОРИИ

Сведения об уточняемых земельных участках, необходимые для исправления реестровых ошибок в сведениях о местоположении их границ

| | | | | | | | |
|-------|-----------|------------|-----------|------------|---|--|------------------------|
| | | | | | (определений) | | |
| 775 | 543879,06 | 2164949,02 | — | — | Метод спутниковых геодезических измерений (определений) | $Mt = \sqrt{M1^2 + M2^2} = \sqrt{0,06^2 + 0,08^2} = 0,1 \text{ м}$ | — |
| 776 | 543879,05 | 2164949,22 | — | — | Метод спутниковых геодезических измерений (определений) | $Mt = \sqrt{M1^2 + M2^2} = \sqrt{0,06^2 + 0,08^2} = 0,1 \text{ м}$ | — |
| 777 | 543878,85 | 2164949,21 | — | — | Метод спутниковых геодезических измерений (определений) | $Mt = \sqrt{M1^2 + M2^2} = \sqrt{0,06^2 + 0,08^2} = 0,1 \text{ м}$ | — |
| н132У | — | — | 543879,06 | 2164949,01 | Метод спутниковых геодезических измерений (определений) | $Mt = \sqrt{M1^2 + M2^2} = \sqrt{0,06^2 + 0,08^2} = 0,1 \text{ м}$ | Временный межевой знак |
| н135У | — | — | 543848,63 | 2165060,11 | Метод спутниковых геодезических измерений (определений) | $Mt = \sqrt{M1^2 + M2^2} = \sqrt{0,06^2 + 0,08^2} = 0,1 \text{ м}$ | Временный межевой знак |
| 748 | 543848,63 | 2165060,33 | 543848,63 | 2165060,33 | Метод спутниковых геодезических измерений (определений) | $Mt = \sqrt{M1^2 + M2^2} = \sqrt{0,06^2 + 0,08^2} = 0,1 \text{ м}$ | — |
| 749 | 543848,43 | 2165060,33 | 543848,43 | 2165060,33 | Метод спутниковых геодезических измерений (определений) | $Mt = \sqrt{M1^2 + M2^2} = \sqrt{0,06^2 + 0,08^2} = 0,1 \text{ м}$ | — |
| 746 | 543848,43 | 2165060,13 | — | — | Метод спутниковых геодезических измерений (определений) | $Mt = \sqrt{M1^2 + M2^2} = \sqrt{0,06^2 + 0,08^2} = 0,1 \text{ м}$ | — |
| 747 | 543848,63 | 2165060,13 | — | — | Метод спутниковых | $Mt = \sqrt{M1^2 + M2^2} =$ | — |

КАРТА-ПЛАН ТЕРРИТОРИИ

Сведения об уточняемых земельных участках, необходимые для исправления реестровых ошибок в сведениях о местоположении их границ

| | | | | | | | |
|-------|---|---|-----------|------------|---|--|------------------------|
| | | | | | геодезических измерений (определений) | $\text{SQRT}(0,06^2+0,08^2) = 0,1 \text{ м}$ | |
| н136У | — | — | 543848,43 | 2165060,11 | Метод спутниковых геодезических измерений (определений) | $Mt = \text{SQRT}(M1^2+M2^2) = \text{SQRT}(0,06^2+0,08^2) = 0,1 \text{ м}$ | Временный межевой знак |
| н135У | — | — | 543848,63 | 2165060,11 | Метод спутниковых геодезических измерений (определений) | $Mt = \text{SQRT}(M1^2+M2^2) = \text{SQRT}(0,06^2+0,08^2) = 0,1 \text{ м}$ | Временный межевой знак |
| н137У | — | — | 543787,31 | 2165022,85 | Метод спутниковых геодезических измерений (определений) | $Mt = \text{SQRT}(M1^2+M2^2) = \text{SQRT}(0,06^2+0,08^2) = 0,1 \text{ м}$ | Временный межевой знак |
| н138У | — | — | 543787,29 | 2165023,07 | Метод спутниковых геодезических измерений (определений) | $Mt = \text{SQRT}(M1^2+M2^2) = \text{SQRT}(0,06^2+0,08^2) = 0,1 \text{ м}$ | Временный межевой знак |
| н139У | — | — | 543787,09 | 2165023,07 | Метод спутниковых геодезических измерений (определений) | $Mt = \text{SQRT}(M1^2+M2^2) = \text{SQRT}(0,06^2+0,08^2) = 0,1 \text{ м}$ | Временный межевой знак |
| н140У | — | — | 543787,11 | 2165022,85 | Метод спутниковых геодезических измерений (определений) | $Mt = \text{SQRT}(M1^2+M2^2) = \text{SQRT}(0,06^2+0,08^2) = 0,1 \text{ м}$ | Временный межевой знак |
| н137У | — | — | 543787,31 | 2165022,85 | Метод спутниковых геодезических измерений (определений) | $Mt = \text{SQRT}(M1^2+M2^2) = \text{SQRT}(0,06^2+0,08^2) = 0,1 \text{ м}$ | Временный межевой знак |
| н141У | — | — | 543910,80 | 2164949,93 | Метод спутниковых геодезических измерений (определений) | $Mt = \text{SQRT}(M1^2+M2^2) = \text{SQRT}(0,06^2+0,08^2) = 0,1 \text{ м}$ | Временный межевой знак |

КАРТА-ПЛАН ТЕРРИТОРИИ

Сведения об уточняемых земельных участках, необходимые для исправления реестровых ошибок в сведениях о местоположении их границ

| | | | | | | | |
|-------|---|---|-----------|------------|---|--|------------------------|
| | | | | | измерений (определений) | | |
| н142У | — | — | 543910,78 | 2164950,15 | Метод спутниковых геодезических измерений (определений) | $Mt = \sqrt{M1^2 + M2^2} = \sqrt{0,06^2 + 0,08^2} = 0,1 \text{ м}$ | Временный межевой знак |
| н143У | — | — | 543910,58 | 2164950,15 | Метод спутниковых геодезических измерений (определений) | $Mt = \sqrt{M1^2 + M2^2} = \sqrt{0,06^2 + 0,08^2} = 0,1 \text{ м}$ | Временный межевой знак |
| н144У | — | — | 543910,60 | 2164949,93 | Метод спутниковых геодезических измерений (определений) | $Mt = \sqrt{M1^2 + M2^2} = \sqrt{0,06^2 + 0,08^2} = 0,1 \text{ м}$ | Временный межевой знак |
| н141У | — | — | 543910,80 | 2164949,93 | Метод спутниковых геодезических измерений (определений) | $Mt = \sqrt{M1^2 + M2^2} = \sqrt{0,06^2 + 0,08^2} = 0,1 \text{ м}$ | Временный межевой знак |
| н145У | — | — | 543936,64 | 2165008,70 | Метод спутниковых геодезических измерений (определений) | $Mt = \sqrt{M1^2 + M2^2} = \sqrt{0,06^2 + 0,08^2} = 0,1 \text{ м}$ | Временный межевой знак |
| н146У | — | — | 543936,64 | 2165008,92 | Метод спутниковых геодезических измерений (определений) | $Mt = \sqrt{M1^2 + M2^2} = \sqrt{0,06^2 + 0,08^2} = 0,1 \text{ м}$ | Временный межевой знак |
| н147У | — | — | 543936,44 | 2165008,92 | Метод спутниковых геодезических измерений (определений) | $Mt = \sqrt{M1^2 + M2^2} = \sqrt{0,06^2 + 0,08^2} = 0,1 \text{ м}$ | Временный межевой знак |
| н148У | — | — | 543936,44 | 2165008,70 | Метод спутниковых геодезических измерений (определений) | $Mt = \sqrt{M1^2 + M2^2} = \sqrt{0,06^2 + 0,08^2} = 0,1 \text{ м}$ | Временный межевой знак |

КАРТА-ПЛАН ТЕРРИТОРИИ

Сведения об уточняемых земельных участках, необходимые для исправления реестровых ошибок в сведениях о местоположении их границ

| | | | | | | | |
|-------|-----------|------------|-----------|------------|---|--|------------------------|
| н145У | — | — | 543936,64 | 2165008,70 | Метод спутниковых геодезических измерений (определений) | $Mt = \sqrt{M1^2 + M2^2} = \sqrt{0,06^2 + 0,08^2} = 0,1 \text{ м}$ | Временный межевой знак |
| н149У | — | — | 543969,15 | 2165057,79 | Метод спутниковых геодезических измерений (определений) | $Mt = \sqrt{M1^2 + M2^2} = \sqrt{0,06^2 + 0,08^2} = 0,1 \text{ м}$ | Временный межевой знак |
| 716 | 543969,13 | 2165058,01 | 543969,13 | 2165058,01 | Метод спутниковых геодезических измерений (определений) | $Mt = \sqrt{M1^2 + M2^2} = \sqrt{0,06^2 + 0,08^2} = 0,1 \text{ м}$ | — |
| 717 | 543968,93 | 2165058,00 | — | — | Метод спутниковых геодезических измерений (определений) | $Mt = \sqrt{M1^2 + M2^2} = \sqrt{0,06^2 + 0,08^2} = 0,1 \text{ м}$ | — |
| 714 | 543968,94 | 2165057,80 | — | — | Метод спутниковых геодезических измерений (определений) | $Mt = \sqrt{M1^2 + M2^2} = \sqrt{0,06^2 + 0,08^2} = 0,1 \text{ м}$ | — |
| 715 | 543969,14 | 2165057,81 | — | — | Метод спутниковых геодезических измерений (определений) | $Mt = \sqrt{M1^2 + M2^2} = \sqrt{0,06^2 + 0,08^2} = 0,1 \text{ м}$ | — |
| н150У | — | — | 543968,93 | 2165058,01 | Метод спутниковых геодезических измерений (определений) | $Mt = \sqrt{M1^2 + M2^2} = \sqrt{0,06^2 + 0,08^2} = 0,1 \text{ м}$ | Временный межевой знак |
| н151У | — | — | 543968,95 | 2165057,79 | Метод спутниковых геодезических измерений (определений) | $Mt = \sqrt{M1^2 + M2^2} = \sqrt{0,06^2 + 0,08^2} = 0,1 \text{ м}$ | Временный межевой знак |
| н149У | — | — | 543969,15 | 2165057,79 | Метод спутниковых геодезических измерений (определений) | $Mt = \sqrt{M1^2 + M2^2} = \sqrt{0,06^2 + 0,08^2} = 0,1 \text{ м}$ | Временный межевой знак |

КАРТА-ПЛАН ТЕРРИТОРИИ

Сведения об уточняемых земельных участках, необходимые для исправления реестровых ошибок в сведениях о местоположении их границ

| | | | | | измерений (определений) | | |
|-------|---|---|-----------|------------|---|--|------------------------|
| н152У | — | — | 543907,95 | 2165025,56 | Метод спутниковых геодезических измерений (определений) | $Mt = \sqrt{M1^2 + M2^2} = \sqrt{0,06^2 + 0,08^2} = 0,1 \text{ м}$ | Временный межевой знак |
| н153У | — | — | 543907,93 | 2165025,78 | Метод спутниковых геодезических измерений (определений) | $Mt = \sqrt{M1^2 + M2^2} = \sqrt{0,06^2 + 0,08^2} = 0,1 \text{ м}$ | Временный межевой знак |
| н154У | — | — | 543907,73 | 2165025,78 | Метод спутниковых геодезических измерений (определений) | $Mt = \sqrt{M1^2 + M2^2} = \sqrt{0,06^2 + 0,08^2} = 0,1 \text{ м}$ | Временный межевой знак |
| н155У | — | — | 543907,75 | 2165025,56 | Метод спутниковых геодезических измерений (определений) | $Mt = \sqrt{M1^2 + M2^2} = \sqrt{0,06^2 + 0,08^2} = 0,1 \text{ м}$ | Временный межевой знак |
| н152У | — | — | 543907,95 | 2165025,56 | Метод спутниковых геодезических измерений (определений) | $Mt = \sqrt{M1^2 + M2^2} = \sqrt{0,06^2 + 0,08^2} = 0,1 \text{ м}$ | Временный межевой знак |
| н156У | — | — | 544002,95 | 2165038,70 | Метод спутниковых геодезических измерений (определений) | $Mt = \sqrt{M1^2 + M2^2} = \sqrt{0,06^2 + 0,08^2} = 0,1 \text{ м}$ | Временный межевой знак |
| н157У | — | — | 544002,95 | 2165038,92 | Метод спутниковых геодезических измерений (определений) | $Mt = \sqrt{M1^2 + M2^2} = \sqrt{0,06^2 + 0,08^2} = 0,1 \text{ м}$ | Временный межевой знак |
| н158У | — | — | 544002,75 | 2165038,92 | Метод спутниковых геодезических измерений | $Mt = \sqrt{M1^2 + M2^2} = \sqrt{0,06^2 + 0,08^2} = 0,1 \text{ м}$ | Временный межевой знак |

КАРТА-ПЛАН ТЕРРИТОРИИ

Сведения об уточняемых земельных участках, необходимые для исправления реестровых ошибок в сведениях о местоположении их границ

| | | | | | | | |
|-------|---|---|-----------|------------|---|--|------------------------|
| | | | | | (определений) | | |
| н159У | — | — | 544002,75 | 2165038,70 | Метод спутниковых геодезических измерений (определений) | $Mt = \sqrt{M1^2 + M2^2} = \sqrt{0,06^2 + 0,08^2} = 0,1 \text{ м}$ | Временный межевой знак |
| н156У | — | — | 544002,95 | 2165038,70 | Метод спутниковых геодезических измерений (определений) | $Mt = \sqrt{M1^2 + M2^2} = \sqrt{0,06^2 + 0,08^2} = 0,1 \text{ м}$ | Временный межевой знак |
| н160У | — | — | 543856,48 | 2164963,24 | Метод спутниковых геодезических измерений (определений) | $Mt = \sqrt{M1^2 + M2^2} = \sqrt{0,06^2 + 0,08^2} = 0,1 \text{ м}$ | Временный межевой знак |
| н161У | — | — | 543856,48 | 2164963,46 | Метод спутниковых геодезических измерений (определений) | $Mt = \sqrt{M1^2 + M2^2} = \sqrt{0,06^2 + 0,08^2} = 0,1 \text{ м}$ | Временный межевой знак |
| н162У | — | — | 543856,28 | 2164963,46 | Метод спутниковых геодезических измерений (определений) | $Mt = \sqrt{M1^2 + M2^2} = \sqrt{0,06^2 + 0,08^2} = 0,1 \text{ м}$ | Временный межевой знак |
| н163У | — | — | 543856,28 | 2164963,24 | Метод спутниковых геодезических измерений (определений) | $Mt = \sqrt{M1^2 + M2^2} = \sqrt{0,06^2 + 0,08^2} = 0,1 \text{ м}$ | Временный межевой знак |
| н160У | — | — | 543856,48 | 2164963,24 | Метод спутниковых геодезических измерений (определений) | $Mt = \sqrt{M1^2 + M2^2} = \sqrt{0,06^2 + 0,08^2} = 0,1 \text{ м}$ | Временный межевой знак |
| н164У | — | — | 543960,97 | 2164993,68 | Метод спутниковых геодезических измерений (определений) | $Mt = \sqrt{M1^2 + M2^2} = \sqrt{0,06^2 + 0,08^2} = 0,1 \text{ м}$ | Временный межевой знак |

КАРТА-ПЛАН ТЕРРИТОРИИ

Сведения об уточняемых земельных участках, необходимые для исправления реестровых ошибок в сведениях о местоположении их границ

| | | | | | | | |
|-------|---|---|-----------|------------|---|--|------------------------|
| н165У | — | — | 543960,97 | 2164993,90 | Метод спутниковых геодезических измерений (определений) | $Mt = \sqrt{M1^2 + M2^2} = \sqrt{0,06^2 + 0,08^2} = 0,1 \text{ м}$ | Временный межевой знак |
| н166У | — | — | 543960,77 | 2164993,90 | Метод спутниковых геодезических измерений (определений) | $Mt = \sqrt{M1^2 + M2^2} = \sqrt{0,06^2 + 0,08^2} = 0,1 \text{ м}$ | Временный межевой знак |
| н167У | — | — | 543960,77 | 2164993,68 | Метод спутниковых геодезических измерений (определений) | $Mt = \sqrt{M1^2 + M2^2} = \sqrt{0,06^2 + 0,08^2} = 0,1 \text{ м}$ | Временный межевой знак |
| н164У | — | — | 543960,97 | 2164993,68 | Метод спутниковых геодезических измерений (определений) | $Mt = \sqrt{M1^2 + M2^2} = \sqrt{0,06^2 + 0,08^2} = 0,1 \text{ м}$ | Временный межевой знак |
| н168У | — | — | 543916,83 | 2165085,73 | Метод спутниковых геодезических измерений (определений) | $Mt = \sqrt{M1^2 + M2^2} = \sqrt{0,06^2 + 0,08^2} = 0,1 \text{ м}$ | Временный межевой знак |
| н169У | — | — | 543916,83 | 2165085,95 | Метод спутниковых геодезических измерений (определений) | $Mt = \sqrt{M1^2 + M2^2} = \sqrt{0,06^2 + 0,08^2} = 0,1 \text{ м}$ | Временный межевой знак |
| н170У | — | — | 543916,63 | 2165085,95 | Метод спутниковых геодезических измерений (определений) | $Mt = \sqrt{M1^2 + M2^2} = \sqrt{0,06^2 + 0,08^2} = 0,1 \text{ м}$ | Временный межевой знак |
| н171У | — | — | 543916,65 | 2165085,73 | Метод спутниковых геодезических измерений (определений) | $Mt = \sqrt{M1^2 + M2^2} = \sqrt{0,06^2 + 0,08^2} = 0,1 \text{ м}$ | Временный межевой знак |
| н168У | — | — | 543916,83 | 2165085,73 | Метод спутниковых геодезических измерений (определений) | $Mt = \sqrt{M1^2 + M2^2} = \sqrt{0,06^2 + 0,08^2} = 0,1 \text{ м}$ | Временный межевой знак |

КАРТА-ПЛАН ТЕРРИТОРИИ

Сведения об уточняемых земельных участках, необходимые для исправления реестровых ошибок в сведениях о местоположении их границ

| | | | | | измерений (определений) | | |
|-------|-----------|------------|-----------|------------|---|--|------------------------|
| н172У | — | — | 543880,39 | 2165041,46 | Метод спутниковых геодезических измерений (определений) | $Mt = \sqrt{M1^2 + M2^2} = \sqrt{0,06^2 + 0,08^2} = 0,1 \text{ м}$ | Временный межевой знак |
| н173У | — | — | 543880,59 | 2165041,50 | Метод спутниковых геодезических измерений (определений) | $Mt = \sqrt{M1^2 + M2^2} = \sqrt{0,06^2 + 0,08^2} = 0,1 \text{ м}$ | Временный межевой знак |
| н174У | — | — | 543880,59 | 2165041,68 | Метод спутниковых геодезических измерений (определений) | $Mt = \sqrt{M1^2 + M2^2} = \sqrt{0,06^2 + 0,08^2} = 0,1 \text{ м}$ | Временный межевой знак |
| 745 | 543880,38 | 2165041,68 | 543880,38 | 2165041,68 | Метод спутниковых геодезических измерений (определений) | $Mt = \sqrt{M1^2 + M2^2} = \sqrt{0,06^2 + 0,08^2} = 0,1 \text{ м}$ | — |
| 742 | 543880,40 | 2165041,48 | — | — | Метод спутниковых геодезических измерений (определений) | $Mt = \sqrt{M1^2 + M2^2} = \sqrt{0,06^2 + 0,08^2} = 0,1 \text{ м}$ | — |
| 743 | 543880,59 | 2165041,49 | — | — | Метод спутниковых геодезических измерений (определений) | $Mt = \sqrt{M1^2 + M2^2} = \sqrt{0,06^2 + 0,08^2} = 0,1 \text{ м}$ | — |
| 744 | 543880,59 | 2165041,69 | — | — | Метод спутниковых геодезических измерений (определений) | $Mt = \sqrt{M1^2 + M2^2} = \sqrt{0,06^2 + 0,08^2} = 0,1 \text{ м}$ | — |
| н172У | — | — | 543880,39 | 2165041,46 | Метод спутниковых геодезических измерений (определений) | $Mt = \sqrt{M1^2 + M2^2} = \sqrt{0,06^2 + 0,08^2} = 0,1 \text{ м}$ | Временный межевой знак |

КАРТА-ПЛАН ТЕРРИТОРИИ

Сведения об уточняемых земельных участках, необходимые для исправления реестровых ошибок в сведениях о местоположении их границ

| | | | | | | | |
|-------|-----------|------------|-----------|------------|---|--|------------------------|
| н175У | — | — | 543815,19 | 2164964,25 | Метод спутниковых геодезических измерений (определений) | $Mt = \sqrt{M1^2 + M2^2} = \sqrt{0,06^2 + 0,08^2} = 0,1 \text{ м}$ | Временный межевой знак |
| н176У | — | — | 543815,30 | 2164964,25 | Метод спутниковых геодезических измерений (определений) | $Mt = \sqrt{M1^2 + M2^2} = \sqrt{0,06^2 + 0,08^2} = 0,1 \text{ м}$ | Временный межевой знак |
| н177У | — | — | 543815,37 | 2164964,34 | Метод спутниковых геодезических измерений (определений) | $Mt = \sqrt{M1^2 + M2^2} = \sqrt{0,06^2 + 0,08^2} = 0,1 \text{ м}$ | Временный межевой знак |
| 96 | 543815,32 | 2164964,47 | 543815,32 | 2164964,47 | Метод спутниковых геодезических измерений (определений) | $Mt = \sqrt{M1^2 + M2^2} = \sqrt{0,06^2 + 0,08^2} = 0,1 \text{ м}$ | — |
| 1786 | 543815,19 | 2164964,47 | 543815,19 | 2164964,47 | Метод спутниковых геодезических измерений (определений) | $Mt = \sqrt{M1^2 + M2^2} = \sqrt{0,06^2 + 0,08^2} = 0,1 \text{ м}$ | — |
| 1787 | 543815,11 | 2164964,36 | — | — | Метод спутниковых геодезических измерений (определений) | $Mt = \sqrt{M1^2 + M2^2} = \sqrt{0,06^2 + 0,08^2} = 0,1 \text{ м}$ | — |
| 99 | 543815,19 | 2164964,24 | — | — | Метод спутниковых геодезических измерений (определений) | $Mt = \sqrt{M1^2 + M2^2} = \sqrt{0,06^2 + 0,08^2} = 0,1 \text{ м}$ | — |
| 1788 | 543815,30 | 2164964,24 | — | — | Метод спутниковых геодезических измерений (определений) | $Mt = \sqrt{M1^2 + M2^2} = \sqrt{0,06^2 + 0,08^2} = 0,1 \text{ м}$ | — |
| 1789 | 543815,37 | 2164964,35 | — | — | Метод спутниковых геодезических измерений (определений) | $Mt = \sqrt{M1^2 + M2^2} = \sqrt{0,06^2 + 0,08^2} = 0,1 \text{ м}$ | — |

КАРТА-ПЛАН ТЕРРИТОРИИ

Сведения об уточняемых земельных участках, необходимые для исправления реестровых ошибок в сведениях о местоположении их границ

| | | | | | | | |
|-------|-----------|------------|-----------|------------|--|--|---------------------------|
| | | | | | измерений (определений) | | |
| н178У | — | — | 543815,12 | 2164964,34 | Метод спутниковых геодезических измерений (определений) | $Mt = \sqrt{M1^2 + M2^2} = \sqrt{0,06^2 + 0,08^2} = 0,1 \text{ м}$ | Временный межевой знак |
| н175У | — | — | 543815,19 | 2164964,25 | Метод спутниковых геодезических измерений (определений) | $Mt = \sqrt{M1^2 + M2^2} = \sqrt{0,06^2 + 0,08^2} = 0,1 \text{ м}$ | Временный межевой знак |
| н179У | — | — | 543775,70 | 2164993,33 | Метод спутниковых геодезических измерений (определений) | $Mt = \sqrt{M1^2 + M2^2} = \sqrt{0,06^2 + 0,08^2} = 0,1 \text{ м}$ | Временный межевой знак |
| 90 | 543775,81 | 2164993,46 | 543775,81 | 2164993,46 | Метод спутниковых геодезических измерений (определений) | $Mt = \sqrt{M1^2 + M2^2} = \sqrt{0,06^2 + 0,08^2} = 0,1 \text{ м}$ | — |
| 91 | 543775,75 | 2164993,56 | — | — | Метод спутниковых геодезических измерений (определений) | $Mt = \sqrt{M1^2 + M2^2} = \sqrt{0,06^2 + 0,08^2} = 0,1 \text{ м}$ | — |
| 92 | 543775,64 | 2164993,57 | — | — | Метод спутниковых геодезических измерений (определений) | $Mt = \sqrt{M1^2 + M2^2} = \sqrt{0,06^2 + 0,08^2} = 0,1 \text{ м}$ | — |
| 93 | 543775,55 | 2164993,48 | — | — | Метод спутниковых геодезических измерений (определений) | $Mt = \sqrt{M1^2 + M2^2} = \sqrt{0,06^2 + 0,08^2} = 0,1 \text{ м}$ | — |
| н180У | — | — | 543775,75 | 2164993,55 | Метод спутниковых геодезических измерений (определений) | $Mt = \sqrt{M1^2 + M2^2} = \sqrt{0,06^2 + 0,08^2} = 0,1 \text{ м}$ | Временный межевой знак |

КАРТА-ПЛАН ТЕРРИТОРИИ

Сведения об уточняемых земельных участках, необходимые для исправления реестровых ошибок в сведениях о местоположении их границ

| | | | | | | | |
|-------|-----------|------------|-----------|------------|---|--|------------------------|
| н181У | — | — | 543775,64 | 2164993,55 | Метод спутниковых геодезических измерений (определений) | $Mt = \sqrt{M1^2 + M2^2} = \sqrt{0,06^2 + 0,08^2} = 0,1 \text{ м}$ | Временный межевой знак |
| н182У | — | — | 543775,55 | 2164993,46 | Метод спутниковых геодезических измерений (определений) | $Mt = \sqrt{M1^2 + M2^2} = \sqrt{0,06^2 + 0,08^2} = 0,1 \text{ м}$ | Временный межевой знак |
| 1756 | 543775,57 | 2164993,37 | 543775,57 | 2164993,37 | Метод спутниковых геодезических измерений (определений) | $Mt = \sqrt{M1^2 + M2^2} = \sqrt{0,06^2 + 0,08^2} = 0,1 \text{ м}$ | — |
| 95 | 543775,70 | 2164993,32 | — | — | Метод спутниковых геодезических измерений (определений) | $Mt = \sqrt{M1^2 + M2^2} = \sqrt{0,06^2 + 0,08^2} = 0,1 \text{ м}$ | — |
| н179У | — | — | 543775,70 | 2164993,33 | Метод спутниковых геодезических измерений (определений) | $Mt = \sqrt{M1^2 + M2^2} = \sqrt{0,06^2 + 0,08^2} = 0,1 \text{ м}$ | Временный межевой знак |
| н183У | — | — | 543994,03 | 2164973,75 | Метод спутниковых геодезических измерений (определений) | $Mt = \sqrt{M1^2 + M2^2} = \sqrt{0,06^2 + 0,08^2} = 0,1 \text{ м}$ | Временный межевой знак |
| н184У | — | — | 543994,03 | 2164973,97 | Метод спутниковых геодезических измерений (определений) | $Mt = \sqrt{M1^2 + M2^2} = \sqrt{0,06^2 + 0,08^2} = 0,1 \text{ м}$ | Временный межевой знак |
| н185У | — | — | 543993,83 | 2164973,93 | Метод спутниковых геодезических измерений (определений) | $Mt = \sqrt{M1^2 + M2^2} = \sqrt{0,06^2 + 0,08^2} = 0,1 \text{ м}$ | Временный межевой знак |
| н186У | — | — | 543993,85 | 2164973,75 | Метод спутниковых геодезических измерений (определений) | $Mt = \sqrt{M1^2 + M2^2} = \sqrt{0,06^2 + 0,08^2} = 0,1 \text{ м}$ | Временный межевой знак |

КАРТА-ПЛАН ТЕРРИТОРИИ

Сведения об уточняемых земельных участках, необходимые для исправления реестровых ошибок в сведениях о местоположении их границ

| | | | | | | | |
|-------|-----------|------------|-----------|------------|--|--|---------------------------|
| | | | | | измерений (определений) | | |
| н183У | — | — | 543994,03 | 2164973,75 | Метод спутниковых геодезических измерений (определений) | $Mt = \sqrt{M1^2 + M2^2} = \sqrt{0,06^2 + 0,08^2} = 0,1 \text{ м}$ | Временный межевой знак |
| н187У | — | — | 543885,55 | 2165102,55 | Метод спутниковых геодезических измерений (определений) | $Mt = \sqrt{M1^2 + M2^2} = \sqrt{0,06^2 + 0,08^2} = 0,1 \text{ м}$ | Временный межевой знак |
| н188У | — | — | 543885,75 | 2165102,59 | Метод спутниковых геодезических измерений (определений) | $Mt = \sqrt{M1^2 + M2^2} = \sqrt{0,06^2 + 0,08^2} = 0,1 \text{ м}$ | Временный межевой знак |
| н189У | — | — | 543885,73 | 2165102,77 | Метод спутниковых геодезических измерений (определений) | $Mt = \sqrt{M1^2 + M2^2} = \sqrt{0,06^2 + 0,08^2} = 0,1 \text{ м}$ | Временный межевой знак |
| 709 | 543885,55 | 2165102,77 | 543885,55 | 2165102,77 | Метод спутниковых геодезических измерений (определений) | $Mt = \sqrt{M1^2 + M2^2} = \sqrt{0,06^2 + 0,08^2} = 0,1 \text{ м}$ | — |
| 706 | 543885,55 | 2165102,57 | — | — | Метод спутниковых геодезических измерений (определений) | $Mt = \sqrt{M1^2 + M2^2} = \sqrt{0,06^2 + 0,08^2} = 0,1 \text{ м}$ | — |
| 707 | 543885,75 | 2165102,58 | — | — | Метод спутниковых геодезических измерений (определений) | $Mt = \sqrt{M1^2 + M2^2} = \sqrt{0,06^2 + 0,08^2} = 0,1 \text{ м}$ | — |
| 708 | 543885,74 | 2165102,78 | — | — | Метод спутниковых геодезических измерений (определений) | $Mt = \sqrt{M1^2 + M2^2} = \sqrt{0,06^2 + 0,08^2} = 0,1 \text{ м}$ | — |

КАРТА-ПЛАН ТЕРРИТОРИИ

Сведения об уточняемых земельных участках, необходимые для исправления реестровых ошибок в сведениях о местоположении их границ

| | | | | | | | |
|-------|-----------|------------|-----------|------------|---|--|------------------------|
| н187У | — | — | 543885,55 | 2165102,55 | Метод спутниковых геодезических измерений (определений) | $Mt = \sqrt{M1^2 + M2^2} = \sqrt{0,06^2 + 0,08^2} = 0,1 \text{ м}$ | Временный межевой знак |
| 795 | 543945,98 | 2164900,18 | 543945,98 | 2164900,18 | Метод спутниковых геодезических измерений (определений) | $Mt = \sqrt{M1^2 + M2^2} = \sqrt{0,06^2 + 0,08^2} = 0,1 \text{ м}$ | — |
| 796 | 543945,97 | 2164900,38 | — | — | Метод спутниковых геодезических измерений (определений) | $Mt = \sqrt{M1^2 + M2^2} = \sqrt{0,06^2 + 0,08^2} = 0,1 \text{ м}$ | — |
| 797 | 543945,77 | 2164900,37 | — | — | Метод спутниковых геодезических измерений (определений) | $Mt = \sqrt{M1^2 + M2^2} = \sqrt{0,06^2 + 0,08^2} = 0,1 \text{ м}$ | — |
| 794 | 543945,78 | 2164900,17 | — | — | Метод спутниковых геодезических измерений (определений) | $Mt = \sqrt{M1^2 + M2^2} = \sqrt{0,06^2 + 0,08^2} = 0,1 \text{ м}$ | — |
| н190У | — | — | 543945,96 | 2164900,40 | Метод спутниковых геодезических измерений (определений) | $Mt = \sqrt{M1^2 + M2^2} = \sqrt{0,06^2 + 0,08^2} = 0,1 \text{ м}$ | Временный межевой знак |
| н191У | — | — | 543945,78 | 2164900,36 | Метод спутниковых геодезических измерений (определений) | $Mt = \sqrt{M1^2 + M2^2} = \sqrt{0,06^2 + 0,08^2} = 0,1 \text{ м}$ | Временный межевой знак |
| н192У | — | — | 543945,78 | 2164900,18 | Метод спутниковых геодезических измерений (определений) | $Mt = \sqrt{M1^2 + M2^2} = \sqrt{0,06^2 + 0,08^2} = 0,1 \text{ м}$ | Временный межевой знак |
| 795 | 543945,98 | 2164900,18 | 543945,98 | 2164900,18 | Метод спутниковых геодезических измерений (определений) | $Mt = \sqrt{M1^2 + M2^2} = \sqrt{0,06^2 + 0,08^2} = 0,1 \text{ м}$ | — |

КАРТА-ПЛАН ТЕРРИТОРИИ

Сведения об уточняемых земельных участках, необходимые для исправления реестровых ошибок в сведениях о местоположении их границ

| | | | | | | | |
|-------|-----------|------------|-----------|------------|---|--|------------------------|
| | | | | | измерений (определений) | | |
| н193У | — | — | 543802,41 | 2165052,01 | Метод спутниковых геодезических измерений (определений) | $Mt = \sqrt{M1^2 + M2^2} = \sqrt{0,06^2 + 0,08^2} = 0,1 \text{ м}$ | Временный межевой знак |
| н194У | — | — | 543802,59 | 2165052,06 | Метод спутниковых геодезических измерений (определений) | $Mt = \sqrt{M1^2 + M2^2} = \sqrt{0,06^2 + 0,08^2} = 0,1 \text{ м}$ | Временный межевой знак |
| н195У | — | — | 543802,59 | 2165052,23 | Метод спутниковых геодезических измерений (определений) | $Mt = \sqrt{M1^2 + M2^2} = \sqrt{0,06^2 + 0,08^2} = 0,1 \text{ м}$ | Временный межевой знак |
| н196У | — | — | 543802,39 | 2165052,23 | Метод спутниковых геодезических измерений (определений) | $Mt = \sqrt{M1^2 + M2^2} = \sqrt{0,06^2 + 0,08^2} = 0,1 \text{ м}$ | Временный межевой знак |
| н193У | — | — | 543802,41 | 2165052,01 | Метод спутниковых геодезических измерений (определений) | $Mt = \sqrt{M1^2 + M2^2} = \sqrt{0,06^2 + 0,08^2} = 0,1 \text{ м}$ | Временный межевой знак |
| 727 | 543984,67 | 2165018,42 | 543984,67 | 2165018,42 | Метод спутниковых геодезических измерений (определений) | $Mt = \sqrt{M1^2 + M2^2} = \sqrt{0,06^2 + 0,08^2} = 0,1 \text{ м}$ | — |
| 728 | 543984,66 | 2165018,62 | — | — | Метод спутниковых геодезических измерений (определений) | $Mt = \sqrt{M1^2 + M2^2} = \sqrt{0,06^2 + 0,08^2} = 0,1 \text{ м}$ | — |
| 729 | 543984,46 | 2165018,61 | — | — | Метод спутниковых геодезических измерений | $Mt = \sqrt{M1^2 + M2^2} = \sqrt{0,06^2 + 0,08^2} = 0,1 \text{ м}$ | — |

КАРТА-ПЛАН ТЕРРИТОРИИ

Сведения об уточняемых земельных участках, необходимые для исправления реестровых ошибок в сведениях о местоположении их границ

| | | | | | | | |
|-------|-----------|------------|-----------|------------|---|--|------------------------|
| | | | | | (определений) | | |
| 726 | 543984,47 | 2165018,41 | — | — | Метод спутниковых геодезических измерений (определений) | $Mt = \sqrt{M1^2 + M2^2} = \sqrt{0,06^2 + 0,08^2} = 0,1 \text{ м}$ | — |
| н197У | — | — | 543984,65 | 2165018,60 | Метод спутниковых геодезических измерений (определений) | $Mt = \sqrt{M1^2 + M2^2} = \sqrt{0,06^2 + 0,08^2} = 0,1 \text{ м}$ | Временный межевой знак |
| н198У | — | — | 543984,47 | 2165018,60 | Метод спутниковых геодезических измерений (определений) | $Mt = \sqrt{M1^2 + M2^2} = \sqrt{0,06^2 + 0,08^2} = 0,1 \text{ м}$ | Временный межевой знак |
| н199У | — | — | 543984,47 | 2165018,42 | Метод спутниковых геодезических измерений (определений) | $Mt = \sqrt{M1^2 + M2^2} = \sqrt{0,06^2 + 0,08^2} = 0,1 \text{ м}$ | Временный межевой знак |
| 727 | 543984,67 | 2165018,42 | 543984,67 | 2165018,42 | Метод спутниковых геодезических измерений (определений) | $Mt = \sqrt{M1^2 + M2^2} = \sqrt{0,06^2 + 0,08^2} = 0,1 \text{ м}$ | — |
| н200У | — | — | 543806,01 | 2164996,83 | Метод спутниковых геодезических измерений (определений) | $Mt = \sqrt{M1^2 + M2^2} = \sqrt{0,06^2 + 0,08^2} = 0,1 \text{ м}$ | Временный межевой знак |
| н201У | — | — | 543806,01 | 2164997,01 | Метод спутниковых геодезических измерений (определений) | $Mt = \sqrt{M1^2 + M2^2} = \sqrt{0,06^2 + 0,08^2} = 0,1 \text{ м}$ | Временный межевой знак |
| н202У | — | — | 543805,81 | 2164997,01 | Метод спутниковых геодезических измерений (определений) | $Mt = \sqrt{M1^2 + M2^2} = \sqrt{0,06^2 + 0,08^2} = 0,1 \text{ м}$ | Временный межевой знак |
| н203У | — | — | 543805,83 | 2164996,83 | Метод спутниковых | $Mt = \sqrt{M1^2 + M2^2} =$ | Временный межевой |

КАРТА-ПЛАН ТЕРРИТОРИИ

Сведения об уточняемых земельных участках, необходимые для исправления реестровых ошибок в сведениях о местоположении их границ

| | | | | | | | |
|-------|---|---|-----------|------------|---|--|------------------------|
| | | | | | геодезических измерений (определений) | $\text{SQRT}(0,06^2+0,08^2) = 0,1 \text{ м}$ | знак |
| н200У | — | — | 543806,01 | 2164996,83 | Метод спутниковых геодезических измерений (определений) | $Mt = \text{SQRT}(M1^2+M2^2) = \text{SQRT}(0,06^2+0,08^2) = 0,1 \text{ м}$ | Временный межевой знак |
| н204У | — | — | 543976,28 | 2164946,08 | Метод спутниковых геодезических измерений (определений) | $Mt = \text{SQRT}(M1^2+M2^2) = \text{SQRT}(0,06^2+0,08^2) = 0,1 \text{ м}$ | Временный межевой знак |
| н205У | — | — | 543976,28 | 2164946,25 | Метод спутниковых геодезических измерений (определений) | $Mt = \text{SQRT}(M1^2+M2^2) = \text{SQRT}(0,06^2+0,08^2) = 0,1 \text{ м}$ | Временный межевой знак |
| н206У | — | — | 543976,08 | 2164946,25 | Метод спутниковых геодезических измерений (определений) | $Mt = \text{SQRT}(M1^2+M2^2) = \text{SQRT}(0,06^2+0,08^2) = 0,1 \text{ м}$ | Временный межевой знак |
| н207У | — | — | 543976,08 | 2164946,08 | Метод спутниковых геодезических измерений (определений) | $Mt = \text{SQRT}(M1^2+M2^2) = \text{SQRT}(0,06^2+0,08^2) = 0,1 \text{ м}$ | Временный межевой знак |
| н204У | — | — | 543976,28 | 2164946,08 | Метод спутниковых геодезических измерений (определений) | $Mt = \text{SQRT}(M1^2+M2^2) = \text{SQRT}(0,06^2+0,08^2) = 0,1 \text{ м}$ | Временный межевой знак |
| н208У | — | — | 543829,14 | 2164980,50 | Метод спутниковых геодезических измерений (определений) | $Mt = \text{SQRT}(M1^2+M2^2) = \text{SQRT}(0,06^2+0,08^2) = 0,1 \text{ м}$ | Временный межевой знак |
| н209У | — | — | 543829,14 | 2164980,67 | Метод спутниковых геодезических измерений (определений) | $Mt = \text{SQRT}(M1^2+M2^2) = \text{SQRT}(0,06^2+0,08^2) = 0,1 \text{ м}$ | Временный межевой знак |

КАРТА-ПЛАН ТЕРРИТОРИИ

Сведения об уточняемых земельных участках, необходимые для исправления реестровых ошибок в сведениях о местоположении их границ

| | | | | | | | |
|-------|-----------|------------|-----------|------------|--|--|---------------------------|
| | | | | | измерений (определений) | | |
| н210У | — | — | 543828,94 | 2164980,67 | Метод спутниковых геодезических измерений (определений) | $Mt = \sqrt{M1^2 + M2^2} = \sqrt{0,06^2 + 0,08^2} = 0,1 \text{ м}$ | Временный межевой знак |
| н211У | — | — | 543828,94 | 2164980,50 | Метод спутниковых геодезических измерений (определений) | $Mt = \sqrt{M1^2 + M2^2} = \sqrt{0,06^2 + 0,08^2} = 0,1 \text{ м}$ | Временный межевой знак |
| н208У | — | — | 543829,14 | 2164980,50 | Метод спутниковых геодезических измерений (определений) | $Mt = \sqrt{M1^2 + M2^2} = \sqrt{0,06^2 + 0,08^2} = 0,1 \text{ м}$ | Временный межевой знак |
| н212У | — | — | 543964,12 | 2165070,84 | Метод спутниковых геодезических измерений (определений) | $Mt = \sqrt{M1^2 + M2^2} = \sqrt{0,06^2 + 0,08^2} = 0,1 \text{ м}$ | Временный межевой знак |
| н213У | — | — | 543964,12 | 2165071,02 | Метод спутниковых геодезических измерений (определений) | $Mt = \sqrt{M1^2 + M2^2} = \sqrt{0,06^2 + 0,08^2} = 0,1 \text{ м}$ | Временный межевой знак |
| 655 | 543963,94 | 2165071,02 | 543963,94 | 2165071,02 | Метод спутниковых геодезических измерений (определений) | $Mt = \sqrt{M1^2 + M2^2} = \sqrt{0,06^2 + 0,08^2} = 0,1 \text{ м}$ | — |
| 652 | 543963,95 | 2165070,85 | — | — | Метод спутниковых геодезических измерений (определений) | $Mt = \sqrt{M1^2 + M2^2} = \sqrt{0,06^2 + 0,08^2} = 0,1 \text{ м}$ | — |
| 653 | 543964,12 | 2165070,86 | — | — | Метод спутниковых геодезических измерений (определений) | $Mt = \sqrt{M1^2 + M2^2} = \sqrt{0,06^2 + 0,08^2} = 0,1 \text{ м}$ | — |

КАРТА-ПЛАН ТЕРРИТОРИИ

Сведения об уточняемых земельных участках, необходимые для исправления реестровых ошибок в сведениях о местоположении их границ

| | | | | | | | |
|-------|-----------|------------|-----------|------------|---|--|------------------------|
| 654 | 543964,11 | 2165071,03 | — | — | Метод спутниковых геодезических измерений (определений) | $Mt = \sqrt{M1^2 + M2^2} = \sqrt{0,06^2 + 0,08^2} = 0,1 \text{ м}$ | — |
| н214У | — | — | 543963,95 | 2165070,84 | Метод спутниковых геодезических измерений (определений) | $Mt = \sqrt{M1^2 + M2^2} = \sqrt{0,06^2 + 0,08^2} = 0,1 \text{ м}$ | Временный межевой знак |
| н212У | — | — | 543964,12 | 2165070,84 | Метод спутниковых геодезических измерений (определений) | $Mt = \sqrt{M1^2 + M2^2} = \sqrt{0,06^2 + 0,08^2} = 0,1 \text{ м}$ | Временный межевой знак |
| н215У | — | — | 543985,79 | 2165095,76 | Метод спутниковых геодезических измерений (определений) | $Mt = \sqrt{M1^2 + M2^2} = \sqrt{0,06^2 + 0,08^2} = 0,1 \text{ м}$ | Временный межевой знак |
| н216У | — | — | 543985,97 | 2165095,81 | Метод спутниковых геодезических измерений (определений) | $Mt = \sqrt{M1^2 + M2^2} = \sqrt{0,06^2 + 0,08^2} = 0,1 \text{ м}$ | Временный межевой знак |
| н217У | — | — | 543985,97 | 2165095,98 | Метод спутниковых геодезических измерений (определений) | $Mt = \sqrt{M1^2 + M2^2} = \sqrt{0,06^2 + 0,08^2} = 0,1 \text{ м}$ | Временный межевой знак |
| н218У | — | — | 543985,79 | 2165095,94 | Метод спутниковых геодезических измерений (определений) | $Mt = \sqrt{M1^2 + M2^2} = \sqrt{0,06^2 + 0,08^2} = 0,1 \text{ м}$ | Временный межевой знак |
| н215У | — | — | 543985,79 | 2165095,76 | Метод спутниковых геодезических измерений (определений) | $Mt = \sqrt{M1^2 + M2^2} = \sqrt{0,06^2 + 0,08^2} = 0,1 \text{ м}$ | Временный межевой знак |
| н219У | — | — | 543844,65 | 2165106,58 | Метод спутниковых | $Mt = \sqrt{M1^2 + M2^2} =$ | Временный межевой |

КАРТА-ПЛАН ТЕРРИТОРИИ

Сведения об уточняемых земельных участках, необходимые для исправления реестровых ошибок в сведениях о местоположении их границ

| | | | | | | | |
|-------|---|---|-----------|------------|---|--|------------------------|
| | | | | | геодезических измерений (определений) | $\text{SQRT}(0,06^2+0,08^2) = 0,1 \text{ м}$ | знак |
| н220У | — | — | 543844,65 | 2165106,75 | Метод спутниковых геодезических измерений (определений) | $Mt = \text{SQRT}(M1^2+M2^2) = \text{SQRT}(0,06^2+0,08^2) = 0,1 \text{ м}$ | Временный межевой знак |
| н221У | — | — | 543844,48 | 2165106,75 | Метод спутниковых геодезических измерений (определений) | $Mt = \text{SQRT}(M1^2+M2^2) = \text{SQRT}(0,06^2+0,08^2) = 0,1 \text{ м}$ | Временный межевой знак |
| н222У | — | — | 543844,48 | 2165106,58 | Метод спутниковых геодезических измерений (определений) | $Mt = \text{SQRT}(M1^2+M2^2) = \text{SQRT}(0,06^2+0,08^2) = 0,1 \text{ м}$ | Временный межевой знак |
| н219У | — | — | 543844,65 | 2165106,58 | Метод спутниковых геодезических измерений (определений) | $Mt = \text{SQRT}(M1^2+M2^2) = \text{SQRT}(0,06^2+0,08^2) = 0,1 \text{ м}$ | Временный межевой знак |
| н223У | — | — | 543936,27 | 2165087,09 | Метод спутниковых геодезических измерений (определений) | $Mt = \text{SQRT}(M1^2+M2^2) = \text{SQRT}(0,06^2+0,08^2) = 0,1 \text{ м}$ | Временный межевой знак |
| н224У | — | — | 543936,27 | 2165087,27 | Метод спутниковых геодезических измерений (определений) | $Mt = \text{SQRT}(M1^2+M2^2) = \text{SQRT}(0,06^2+0,08^2) = 0,1 \text{ м}$ | Временный межевой знак |
| н225У | — | — | 543936,09 | 2165087,22 | Метод спутниковых геодезических измерений (определений) | $Mt = \text{SQRT}(M1^2+M2^2) = \text{SQRT}(0,06^2+0,08^2) = 0,1 \text{ м}$ | Временный межевой знак |
| н226У | — | — | 543936,09 | 2165087,09 | Метод спутниковых геодезических измерений | $Mt = \text{SQRT}(M1^2+M2^2) = \text{SQRT}(0,06^2+0,08^2) = 0,1 \text{ м}$ | Временный межевой знак |

КАРТА-ПЛАН ТЕРРИТОРИИ

Сведения об уточняемых земельных участках, необходимые для исправления реестровых ошибок в сведениях о местоположении их границ

| | | | | | (определений) | | |
|-------|-----------|------------|-----------|------------|---|--|------------------------|
| н223У | — | — | 543936,27 | 2165087,09 | Метод спутниковых геодезических измерений (определений) | $Mt = \sqrt{M1^2 + M2^2} = \sqrt{0,06^2 + 0,08^2} = 0,1 \text{ м}$ | Временный межевой знак |
| н227У | — | — | 544009,59 | 2165044,92 | Метод спутниковых геодезических измерений (определений) | $Mt = \sqrt{M1^2 + M2^2} = \sqrt{0,06^2 + 0,08^2} = 0,1 \text{ м}$ | Временный межевой знак |
| н228У | — | — | 544009,57 | 2165045,09 | Метод спутниковых геодезических измерений (определений) | $Mt = \sqrt{M1^2 + M2^2} = \sqrt{0,06^2 + 0,08^2} = 0,1 \text{ м}$ | Временный межевой знак |
| н229У | — | — | 544009,41 | 2165045,05 | Метод спутниковых геодезических измерений (определений) | $Mt = \sqrt{M1^2 + M2^2} = \sqrt{0,06^2 + 0,08^2} = 0,1 \text{ м}$ | Временный межевой знак |
| н230У | — | — | 544009,41 | 2165044,92 | Метод спутниковых геодезических измерений (определений) | $Mt = \sqrt{M1^2 + M2^2} = \sqrt{0,06^2 + 0,08^2} = 0,1 \text{ м}$ | Временный межевой знак |
| н227У | — | — | 544009,59 | 2165044,92 | Метод спутниковых геодезических измерений (определений) | $Mt = \sqrt{M1^2 + M2^2} = \sqrt{0,06^2 + 0,08^2} = 0,1 \text{ м}$ | Временный межевой знак |
| 778 | 543910,60 | 2164949,94 | — | — | Метод спутниковых геодезических измерений (определений) | $Mt = \sqrt{M1^2 + M2^2} = \sqrt{0,06^2 + 0,08^2} = 0,1 \text{ м}$ | — |
| 779 | 543910,80 | 2164949,95 | — | — | Метод спутниковых геодезических измерений (определений) | $Mt = \sqrt{M1^2 + M2^2} = \sqrt{0,06^2 + 0,08^2} = 0,1 \text{ м}$ | — |
| 780 | 543910,79 | 2164950,15 | — | — | Метод спутниковых | $Mt = \sqrt{M1^2 + M2^2} =$ | — |

КАРТА-ПЛАН ТЕРРИТОРИИ

Сведения об уточняемых земельных участках, необходимые для исправления реестровых ошибок в сведениях о местоположении их границ

| | | | | | | | |
|-----|-----------|------------|---|---|---|--|---|
| | | | | | геодезических измерений (определений) | $\text{SQRT}(0,06^2+0,08^2) = 0,1 \text{ м}$ | |
| 781 | 543910,59 | 2164950,14 | — | — | Метод спутниковых геодезических измерений (определений) | $Mt = \text{SQRT}(M1^2+M2^2) = \text{SQRT}(0,06^2+0,08^2) = 0,1 \text{ м}$ | — |
| 710 | 543916,65 | 2165085,75 | — | — | Метод спутниковых геодезических измерений (определений) | $Mt = \text{SQRT}(M1^2+M2^2) = \text{SQRT}(0,06^2+0,08^2) = 0,1 \text{ м}$ | — |
| 711 | 543916,84 | 2165085,75 | — | — | Метод спутниковых геодезических измерений (определений) | $Mt = \text{SQRT}(M1^2+M2^2) = \text{SQRT}(0,06^2+0,08^2) = 0,1 \text{ м}$ | — |
| 712 | 543916,84 | 2165085,95 | — | — | Метод спутниковых геодезических измерений (определений) | $Mt = \text{SQRT}(M1^2+M2^2) = \text{SQRT}(0,06^2+0,08^2) = 0,1 \text{ м}$ | — |
| 713 | 543916,64 | 2165085,95 | — | — | Метод спутниковых геодезических измерений (определений) | $Mt = \text{SQRT}(M1^2+M2^2) = \text{SQRT}(0,06^2+0,08^2) = 0,1 \text{ м}$ | — |
| 648 | 543986,01 | 2165058,93 | — | — | Метод спутниковых геодезических измерений (определений) | $Mt = \text{SQRT}(M1^2+M2^2) = \text{SQRT}(0,06^2+0,08^2) = 0,1 \text{ м}$ | — |
| 649 | 543986,18 | 2165058,86 | — | — | Метод спутниковых геодезических измерений (определений) | $Mt = \text{SQRT}(M1^2+M2^2) = \text{SQRT}(0,06^2+0,08^2) = 0,1 \text{ м}$ | — |
| 650 | 543987,76 | 2165062,38 | — | — | Метод спутниковых геодезических измерений (определений) | $Mt = \text{SQRT}(M1^2+M2^2) = \text{SQRT}(0,06^2+0,08^2) = 0,1 \text{ м}$ | — |

КАРТА-ПЛАН ТЕРРИТОРИИ

Сведения об уточняемых земельных участках, необходимые для исправления реестровых ошибок в сведениях о местоположении их границ

| | | | | | | | |
|-----|-----------|------------|---|---|---|--|---|
| 651 | 543987,61 | 2165062,45 | — | — | Метод спутниковых геодезических измерений (определений) | $Mt = \sqrt{M1^2 + M2^2} = \sqrt{0,06^2 + 0,08^2} = 0,1 \text{ м}$ | — |
| 656 | 543936,09 | 2165087,07 | — | — | Метод спутниковых геодезических измерений (определений) | $Mt = \sqrt{M1^2 + M2^2} = \sqrt{0,06^2 + 0,08^2} = 0,1 \text{ м}$ | — |
| 657 | 543936,27 | 2165087,08 | — | — | Метод спутниковых геодезических измерений (определений) | $Mt = \sqrt{M1^2 + M2^2} = \sqrt{0,06^2 + 0,08^2} = 0,1 \text{ м}$ | — |
| 658 | 543936,27 | 2165087,25 | — | — | Метод спутниковых геодезических измерений (определений) | $Mt = \sqrt{M1^2 + M2^2} = \sqrt{0,06^2 + 0,08^2} = 0,1 \text{ м}$ | — |
| 659 | 543936,09 | 2165087,24 | — | — | Метод спутниковых геодезических измерений (определений) | $Mt = \sqrt{M1^2 + M2^2} = \sqrt{0,06^2 + 0,08^2} = 0,1 \text{ м}$ | — |
| 766 | 543828,95 | 2164980,48 | — | — | Метод спутниковых геодезических измерений (определений) | $Mt = \sqrt{M1^2 + M2^2} = \sqrt{0,06^2 + 0,08^2} = 0,1 \text{ м}$ | — |
| 767 | 543829,15 | 2164980,48 | — | — | Метод спутниковых геодезических измерений (определений) | $Mt = \sqrt{M1^2 + M2^2} = \sqrt{0,06^2 + 0,08^2} = 0,1 \text{ м}$ | — |
| 768 | 543829,15 | 2164980,68 | — | — | Метод спутниковых геодезических измерений (определений) | $Mt = \sqrt{M1^2 + M2^2} = \sqrt{0,06^2 + 0,08^2} = 0,1 \text{ м}$ | — |
| 769 | 543828,95 | 2164980,68 | — | — | Метод спутниковых геодезических измерений | $Mt = \sqrt{M1^2 + M2^2} = \sqrt{0,06^2 + 0,08^2} = 0,1 \text{ м}$ | — |

КАРТА-ПЛАН ТЕРРИТОРИИ

Сведения об уточняемых земельных участках, необходимые для исправления реестровых ошибок в сведениях о местоположении их границ

| | | | | | (определений) | | |
|-----|-----------|------------|---|---|---|--|---|
| 668 | 543844,49 | 2165106,58 | — | — | Метод спутниковых геодезических измерений (определений) | $Mt = \sqrt{M1^2 + M2^2} = \sqrt{0,06^2 + 0,08^2} = 0,1 \text{ м}$ | — |
| 669 | 543844,65 | 2165106,59 | — | — | Метод спутниковых геодезических измерений (определений) | $Mt = \sqrt{M1^2 + M2^2} = \sqrt{0,06^2 + 0,08^2} = 0,1 \text{ м}$ | — |
| 670 | 543844,65 | 2165106,76 | — | — | Метод спутниковых геодезических измерений (определений) | $Mt = \sqrt{M1^2 + M2^2} = \sqrt{0,06^2 + 0,08^2} = 0,1 \text{ м}$ | — |
| 671 | 543844,49 | 2165106,75 | — | — | Метод спутниковых геодезических измерений (определений) | $Mt = \sqrt{M1^2 + M2^2} = \sqrt{0,06^2 + 0,08^2} = 0,1 \text{ м}$ | — |
| 758 | 543787,10 | 2165022,86 | — | — | Метод спутниковых геодезических измерений (определений) | $Mt = \sqrt{M1^2 + M2^2} = \sqrt{0,06^2 + 0,08^2} = 0,1 \text{ м}$ | — |
| 759 | 543787,30 | 2165022,86 | — | — | Метод спутниковых геодезических измерений (определений) | $Mt = \sqrt{M1^2 + M2^2} = \sqrt{0,06^2 + 0,08^2} = 0,1 \text{ м}$ | — |
| 760 | 543787,29 | 2165023,06 | — | — | Метод спутниковых геодезических измерений (определений) | $Mt = \sqrt{M1^2 + M2^2} = \sqrt{0,06^2 + 0,08^2} = 0,1 \text{ м}$ | — |
| 761 | 543787,09 | 2165023,06 | — | — | Метод спутниковых геодезических измерений (определений) | $Mt = \sqrt{M1^2 + M2^2} = \sqrt{0,06^2 + 0,08^2} = 0,1 \text{ м}$ | — |
| 782 | 543993,84 | 2164973,75 | — | — | Метод спутниковых геодезических измерений (определений) | $Mt = \sqrt{M1^2 + M2^2} = \sqrt{0,06^2 + 0,08^2} = 0,1 \text{ м}$ | — |

КАРТА-ПЛАН ТЕРРИТОРИИ

Сведения об уточняемых земельных участках, необходимые для исправления реестровых ошибок в сведениях о местоположении их границ

| | | | | | измерений (определений) | | |
|-----|-----------|------------|---|---|---|--|---|
| 783 | 543994,04 | 2164973,76 | — | — | Метод спутниковых геодезических измерений (определений) | $Mt = \sqrt{M1^2 + M2^2} = \sqrt{0,06^2 + 0,08^2} = 0,1 \text{ м}$ | — |
| 784 | 543994,03 | 2164973,96 | — | — | Метод спутниковых геодезических измерений (определений) | $Mt = \sqrt{M1^2 + M2^2} = \sqrt{0,06^2 + 0,08^2} = 0,1 \text{ м}$ | — |
| 785 | 543993,83 | 2164973,95 | — | — | Метод спутниковых геодезических измерений (определений) | $Mt = \sqrt{M1^2 + M2^2} = \sqrt{0,06^2 + 0,08^2} = 0,1 \text{ м}$ | — |
| 762 | 543805,83 | 2164996,82 | — | — | Метод спутниковых геодезических измерений (определений) | $Mt = \sqrt{M1^2 + M2^2} = \sqrt{0,06^2 + 0,08^2} = 0,1 \text{ м}$ | — |
| 763 | 543806,02 | 2164996,82 | — | — | Метод спутниковых геодезических измерений (определений) | $Mt = \sqrt{M1^2 + M2^2} = \sqrt{0,06^2 + 0,08^2} = 0,1 \text{ м}$ | — |
| 764 | 543806,02 | 2164997,02 | — | — | Метод спутниковых геодезических измерений (определений) | $Mt = \sqrt{M1^2 + M2^2} = \sqrt{0,06^2 + 0,08^2} = 0,1 \text{ м}$ | — |
| 765 | 543805,82 | 2164997,01 | — | — | Метод спутниковых геодезических измерений (определений) | $Mt = \sqrt{M1^2 + M2^2} = \sqrt{0,06^2 + 0,08^2} = 0,1 \text{ м}$ | — |
| 688 | 544009,41 | 2165044,90 | — | — | Метод спутниковых геодезических измерений (определений) | $Mt = \sqrt{M1^2 + M2^2} = \sqrt{0,06^2 + 0,08^2} = 0,1 \text{ м}$ | — |
| 689 | 544009,59 | 2165044,91 | — | — | Метод спутниковых | $Mt = \sqrt{M1^2 + M2^2} =$ | — |

КАРТА-ПЛАН ТЕРРИТОРИИ

Сведения об уточняемых земельных участках, необходимые для исправления реестровых ошибок в сведениях о местоположении их границ

| | | | | | | | |
|-----|-----------|------------|---|---|---|--|---|
| | | | | | геодезических измерений (определений) | $\text{SQRT}(0,06^2+0,08^2) = 0,1 \text{ м}$ | |
| 690 | 544009,58 | 2165045,08 | — | — | Метод спутниковых геодезических измерений (определений) | $Mt = \text{SQRT}(M1^2+M2^2) = \text{SQRT}(0,06^2+0,08^2) = 0,1 \text{ м}$ | — |
| 691 | 544009,41 | 2165045,07 | — | — | Метод спутниковых геодезических измерений (определений) | $Mt = \text{SQRT}(M1^2+M2^2) = \text{SQRT}(0,06^2+0,08^2) = 0,1 \text{ м}$ | — |
| 734 | 543936,44 | 2165008,71 | — | — | Метод спутниковых геодезических измерений (определений) | $Mt = \text{SQRT}(M1^2+M2^2) = \text{SQRT}(0,06^2+0,08^2) = 0,1 \text{ м}$ | — |
| 735 | 543936,64 | 2165008,71 | — | — | Метод спутниковых геодезических измерений (определений) | $Mt = \text{SQRT}(M1^2+M2^2) = \text{SQRT}(0,06^2+0,08^2) = 0,1 \text{ м}$ | — |
| 736 | 543936,63 | 2165008,91 | — | — | Метод спутниковых геодезических измерений (определений) | $Mt = \text{SQRT}(M1^2+M2^2) = \text{SQRT}(0,06^2+0,08^2) = 0,1 \text{ м}$ | — |
| 737 | 543936,43 | 2165008,91 | — | — | Метод спутниковых геодезических измерений (определений) | $Mt = \text{SQRT}(M1^2+M2^2) = \text{SQRT}(0,06^2+0,08^2) = 0,1 \text{ м}$ | — |
| 664 | 543874,05 | 2165088,37 | — | — | Метод спутниковых геодезических измерений (определений) | $Mt = \text{SQRT}(M1^2+M2^2) = \text{SQRT}(0,06^2+0,08^2) = 0,1 \text{ м}$ | — |
| 665 | 543874,13 | 2165088,21 | — | — | Метод спутниковых геодезических измерений (определений) | $Mt = \text{SQRT}(M1^2+M2^2) = \text{SQRT}(0,06^2+0,08^2) = 0,1 \text{ м}$ | — |

КАРТА-ПЛАН ТЕРРИТОРИИ

Сведения об уточняемых земельных участках, необходимые для исправления реестровых ошибок в сведениях о местоположении их границ

| | | | | | | | |
|-----|-----------|------------|---|---|---|--|---|
| 666 | 543877,56 | 2165090,01 | — | — | Метод спутниковых геодезических измерений (определений) | $Mt = \sqrt{M1^2 + M2^2} = \sqrt{0,06^2 + 0,08^2} = 0,1 \text{ м}$ | — |
| 667 | 543877,47 | 2165090,17 | — | — | Метод спутниковых геодезических измерений (определений) | $Mt = \sqrt{M1^2 + M2^2} = \sqrt{0,06^2 + 0,08^2} = 0,1 \text{ м}$ | — |
| 738 | 543907,74 | 2165025,56 | — | — | Метод спутниковых геодезических измерений (определений) | $Mt = \sqrt{M1^2 + M2^2} = \sqrt{0,06^2 + 0,08^2} = 0,1 \text{ м}$ | — |
| 739 | 543907,94 | 2165025,57 | — | — | Метод спутниковых геодезических измерений (определений) | $Mt = \sqrt{M1^2 + M2^2} = \sqrt{0,06^2 + 0,08^2} = 0,1 \text{ м}$ | — |
| 740 | 543907,93 | 2165025,77 | — | — | Метод спутниковых геодезических измерений (определений) | $Mt = \sqrt{M1^2 + M2^2} = \sqrt{0,06^2 + 0,08^2} = 0,1 \text{ м}$ | — |
| 741 | 543907,73 | 2165025,76 | — | — | Метод спутниковых геодезических измерений (определений) | $Mt = \sqrt{M1^2 + M2^2} = \sqrt{0,06^2 + 0,08^2} = 0,1 \text{ м}$ | — |
| 718 | 544002,76 | 2165038,70 | — | — | Метод спутниковых геодезических измерений (определений) | $Mt = \sqrt{M1^2 + M2^2} = \sqrt{0,06^2 + 0,08^2} = 0,1 \text{ м}$ | — |
| 719 | 544002,96 | 2165038,71 | — | — | Метод спутниковых геодезических измерений (определений) | $Mt = \sqrt{M1^2 + M2^2} = \sqrt{0,06^2 + 0,08^2} = 0,1 \text{ м}$ | — |
| 720 | 544002,95 | 2165038,91 | — | — | Метод спутниковых геодезических измерений | $Mt = \sqrt{M1^2 + M2^2} = \sqrt{0,06^2 + 0,08^2} = 0,1 \text{ м}$ | — |

КАРТА-ПЛАН ТЕРРИТОРИИ

Сведения об уточняемых земельных участках, необходимые для исправления реестровых ошибок в сведениях о местоположении их границ

| | | | | | (определений) | | |
|-----|-----------|------------|---|---|---|--|---|
| 721 | 544002,75 | 2165038,90 | — | — | Метод спутниковых геодезических измерений (определений) | $Mt = \sqrt{M1^2 + M2^2} = \sqrt{0,06^2 + 0,08^2} = 0,1 \text{ м}$ | — |
| 730 | 543960,78 | 2164993,68 | — | — | Метод спутниковых геодезических измерений (определений) | $Mt = \sqrt{M1^2 + M2^2} = \sqrt{0,06^2 + 0,08^2} = 0,1 \text{ м}$ | — |
| 731 | 543960,98 | 2164993,69 | — | — | Метод спутниковых геодезических измерений (определений) | $Mt = \sqrt{M1^2 + M2^2} = \sqrt{0,06^2 + 0,08^2} = 0,1 \text{ м}$ | — |
| 732 | 543960,97 | 2164993,89 | — | — | Метод спутниковых геодезических измерений (определений) | $Mt = \sqrt{M1^2 + M2^2} = \sqrt{0,06^2 + 0,08^2} = 0,1 \text{ м}$ | — |
| 733 | 543960,77 | 2164993,88 | — | — | Метод спутниковых геодезических измерений (определений) | $Mt = \sqrt{M1^2 + M2^2} = \sqrt{0,06^2 + 0,08^2} = 0,1 \text{ м}$ | — |
| 786 | 543976,08 | 2164946,07 | — | — | Метод спутниковых геодезических измерений (определений) | $Mt = \sqrt{M1^2 + M2^2} = \sqrt{0,06^2 + 0,08^2} = 0,1 \text{ м}$ | — |
| 787 | 543976,27 | 2164946,07 | — | — | Метод спутниковых геодезических измерений (определений) | $Mt = \sqrt{M1^2 + M2^2} = \sqrt{0,06^2 + 0,08^2} = 0,1 \text{ м}$ | — |
| 788 | 543976,27 | 2164946,27 | — | — | Метод спутниковых геодезических измерений (определений) | $Mt = \sqrt{M1^2 + M2^2} = \sqrt{0,06^2 + 0,08^2} = 0,1 \text{ м}$ | — |
| 789 | 543976,07 | 2164946,27 | — | — | Метод спутниковых геодезических измерений (определений) | $Mt = \sqrt{M1^2 + M2^2} = \sqrt{0,06^2 + 0,08^2} = 0,1 \text{ м}$ | — |

КАРТА-ПЛАН ТЕРРИТОРИИ

Сведения об уточняемых земельных участках, необходимые для исправления реестровых ошибок в сведениях о местоположении их границ

| | | | | | измерений (определений) | | |
|-----|-----------|------------|---|---|---|--|---|
| 810 | 543985,79 | 2165095,78 | — | — | Метод спутниковых геодезических измерений (определений) | $Mt = \sqrt{M1^2 + M2^2} = \sqrt{0,06^2 + 0,08^2} = 0,1 \text{ м}$ | — |
| 811 | 543985,96 | 2165095,79 | — | — | Метод спутниковых геодезических измерений (определений) | $Mt = \sqrt{M1^2 + M2^2} = \sqrt{0,06^2 + 0,08^2} = 0,1 \text{ м}$ | — |
| 812 | 543985,96 | 2165095,96 | — | — | Метод спутниковых геодезических измерений (определений) | $Mt = \sqrt{M1^2 + M2^2} = \sqrt{0,06^2 + 0,08^2} = 0,1 \text{ м}$ | — |
| 813 | 543985,79 | 2165095,95 | — | — | Метод спутниковых геодезических измерений (определений) | $Mt = \sqrt{M1^2 + M2^2} = \sqrt{0,06^2 + 0,08^2} = 0,1 \text{ м}$ | — |
| 770 | 543856,28 | 2164963,25 | — | — | Метод спутниковых геодезических измерений (определений) | $Mt = \sqrt{M1^2 + M2^2} = \sqrt{0,06^2 + 0,08^2} = 0,1 \text{ м}$ | — |
| 771 | 543856,48 | 2164963,25 | — | — | Метод спутниковых геодезических измерений (определений) | $Mt = \sqrt{M1^2 + M2^2} = \sqrt{0,06^2 + 0,08^2} = 0,1 \text{ м}$ | — |
| 772 | 543856,47 | 2164963,45 | — | — | Метод спутниковых геодезических измерений (определений) | $Mt = \sqrt{M1^2 + M2^2} = \sqrt{0,06^2 + 0,08^2} = 0,1 \text{ м}$ | — |
| 773 | 543856,27 | 2164963,45 | — | — | Метод спутниковых геодезических измерений (определений) | $Mt = \sqrt{M1^2 + M2^2} = \sqrt{0,06^2 + 0,08^2} = 0,1 \text{ м}$ | — |
| 754 | 543802,41 | 2165052,03 | — | — | Метод спутниковых | $Mt = \sqrt{M1^2 + M2^2} =$ | — |

КАРТА-ПЛАН ТЕРРИТОРИИ

Сведения об уточняемых земельных участках, необходимые для исправления реестровых ошибок в сведениях о местоположении их границ

| | | | | | | | |
|-----|-----------|------------|---|---|---|--|---|
| | | | | | геодезических измерений (определений) | $\text{SQRT}(0,06^2+0,08^2) = 0,1 \text{ м}$ | |
| 755 | 543802,60 | 2165052,04 | — | — | Метод спутниковых геодезических измерений (определений) | $Mt = \text{SQRT}(M1^2+M2^2) = \text{SQRT}(0,06^2+0,08^2) = 0,1 \text{ м}$ | — |
| 756 | 543802,60 | 2165052,24 | — | — | Метод спутниковых геодезических измерений (определений) | $Mt = \text{SQRT}(M1^2+M2^2) = \text{SQRT}(0,06^2+0,08^2) = 0,1 \text{ м}$ | — |
| 757 | 543802,40 | 2165052,23 | — | — | Метод спутниковых геодезических измерений (определений) | $Mt = \text{SQRT}(M1^2+M2^2) = \text{SQRT}(0,06^2+0,08^2) = 0,1 \text{ м}$ | — |

2. Сведения о частях границ уточняемого земельного участка с кадастровым номером 18:25:050010:86

| Обозначение части границ | | Горизонтальное положение (S), м | Описание прохождения части границ | Сведения о согласовании местоположения границ(согласовано/спорное) |
|--------------------------|-------|---------------------------------|-----------------------------------|--|
| от т. | до т. | | | |
| 1 | 2 | 3 | 4 | 5 |
| н54У | н55У | 154,58 | — | — |
| н55У | н56У | 13,03 | — | — |
| н56У | н57У | 6,97 | — | — |
| н57У | н58У | 11,59 | — | — |
| н58У | 1459 | 13,00 | — | — |
| 1459 | н59У | 10,82 | — | — |
| н59У | н60У | 1,15 | — | — |
| н60У | н61У | 1,32 | — | — |
| н61У | н62У | 0,16 | — | — |
| н62У | н63У | 1,51 | — | — |
| н63У | н64У | 49,27 | — | — |
| н64У | н65У | 2,55 | — | — |
| н65У | н66У | 16,66 | — | — |
| н66У | н67У | 18,06 | — | — |
| н67У | н68У | 13,44 | — | — |

КАРТА-ПЛАН ТЕРРИТОРИИ**Сведения об уточняемых земельных участках, необходимые для исправления реестровых ошибок
в сведениях о местоположении их границ**

| | | | | |
|------|-------|-------|---|---|
| н68У | н69У | 5,96 | — | — |
| н69У | н70У | 6,44 | — | — |
| н70У | н71У | 6,39 | — | — |
| н71У | н72У | 28,48 | — | — |
| н72У | н73У | 8,06 | — | — |
| н73У | н74У | 5,92 | — | — |
| н74У | н75У | 15,33 | — | — |
| н75У | 1833 | 3,03 | — | — |
| 1833 | н76У | 5,71 | — | — |
| н76У | н77У | 7,84 | — | — |
| н77У | н78У | 5,91 | — | — |
| н78У | н79У | 1,36 | — | — |
| н79У | н80У | 3,93 | — | — |
| н80У | н81У | 15,80 | — | — |
| н81У | н82У | 1,50 | — | — |
| н82У | н83У | 1,56 | — | — |
| н83У | 1771 | 2,75 | — | — |
| 1771 | н84У | 2,97 | — | — |
| н84У | н85У | 1,75 | — | — |
| н85У | н86У | 2,81 | — | — |
| н86У | н87У | 3,91 | — | — |
| н87У | н88У | 3,37 | — | — |
| н88У | н89У | 8,91 | — | — |
| н89У | н90У | 4,25 | — | — |
| н90У | н91У | 2,93 | — | — |
| н91У | н92У | 40,88 | — | — |
| н92У | н93У | 11,44 | — | — |
| н93У | н94У | 8,57 | — | — |
| н94У | н95У | 8,50 | — | — |
| н95У | н96У | 3,47 | — | — |
| н96У | н97У | 17,13 | — | — |
| н97У | н98У | 21,85 | — | — |
| н98У | н99У | 63,49 | — | — |
| н99У | н100У | 4,48 | — | — |

КАРТА-ПЛАН ТЕРРИТОРИИ

Сведения об уточняемых земельных участках, необходимые для исправления реестровых ошибок в сведениях о местоположении их границ

| | | | | |
|-------|-------|-------|---|---|
| н100У | н101У | 29,69 | — | — |
| н101У | н102У | 3,34 | — | — |
| н102У | н103У | 2,22 | — | — |
| н103У | н104У | 72,28 | — | — |
| н104У | н105У | 32,14 | — | — |
| н105У | н106У | 36,76 | — | — |
| н106У | н107У | 2,83 | — | — |
| н107У | н108У | 16,73 | — | — |
| н108У | н109У | 15,88 | — | — |
| н109У | н54У | 33,42 | — | — |
| 102 | н110У | 0,17 | — | — |
| н110У | н111У | 4,15 | — | — |
| н111У | 105 | 0,18 | — | — |
| 105 | 102 | 4,17 | — | — |
| 663 | н112У | 3,86 | — | — |
| н112У | н113У | 0,19 | — | — |
| н113У | н114У | 3,85 | — | — |
| н114У | 663 | 0,18 | — | — |
| н115У | н116У | 3,88 | — | — |
| н116У | н117У | 0,16 | — | — |
| н117У | н118У | 3,86 | — | — |
| н118У | н115У | 0,21 | — | — |
| н119У | н120У | 3,85 | — | — |
| н120У | 705 | 0,20 | — | — |
| 705 | н121У | 3,88 | — | — |
| н121У | н119У | 0,16 | — | — |
| н122У | н123У | 3,88 | — | — |
| н123У | н124У | 0,16 | — | — |
| н124У | н125У | 3,86 | — | — |

КАРТА-ПЛАН ТЕРРИТОРИИ**Сведения об уточняемых земельных участках, необходимые для исправления реестровых ошибок
в сведениях о местоположении их границ**

| | | | | |
|-------|-------|------|---|---|
| н125У | н122У | 0,15 | — | — |
| 751 | н126У | 0,22 | — | — |
| н126У | н127У | 0,21 | — | — |
| н127У | н128У | 0,22 | — | — |
| н128У | 751 | 0,21 | — | — |
| н129У | 792 | 0,22 | — | — |
| 792 | н130У | 0,22 | — | — |
| н130У | н131У | 0,22 | — | — |
| н131У | н129У | 0,20 | — | — |
| н132У | н133У | 0,22 | — | — |
| н133У | н134У | 0,20 | — | — |
| н134У | 774 | 0,22 | — | — |
| 774 | н132У | 0,20 | — | — |
| н135У | 748 | 0,22 | — | — |
| 748 | 749 | 0,20 | — | — |
| 749 | н136У | 0,22 | — | — |
| н136У | н135У | 0,20 | — | — |
| н137У | н138У | 0,22 | — | — |
| н138У | н139У | 0,20 | — | — |
| н139У | н140У | 0,22 | — | — |
| н140У | н137У | 0,20 | — | — |
| н141У | н142У | 0,22 | — | — |
| н142У | н143У | 0,20 | — | — |
| н143У | н144У | 0,22 | — | — |
| н144У | н141У | 0,20 | — | — |
| н145У | н146У | 0,22 | — | — |
| н146У | н147У | 0,20 | — | — |

КАРТА-ПЛАН ТЕРРИТОРИИ**Сведения об уточняемых земельных участках, необходимые для исправления реестровых ошибок
в сведениях о местоположении их границ**

| | | | | |
|-------|-------|------|---|---|
| н147У | н148У | 0,22 | — | — |
| н148У | н145У | 0,20 | — | — |
| н149У | 716 | 0,22 | — | — |
| 716 | н150У | 0,20 | — | — |
| н150У | н151У | 0,22 | — | — |
| н151У | н149У | 0,20 | — | — |
| н152У | н153У | 0,22 | — | — |
| н153У | н154У | 0,20 | — | — |
| н154У | н155У | 0,22 | — | — |
| н155У | н152У | 0,20 | — | — |
| н156У | н157У | 0,22 | — | — |
| н157У | н158У | 0,20 | — | — |
| н158У | н159У | 0,22 | — | — |
| н159У | н156У | 0,20 | — | — |
| н160У | н161У | 0,22 | — | — |
| н161У | н162У | 0,20 | — | — |
| н162У | н163У | 0,22 | — | — |
| н163У | н160У | 0,20 | — | — |
| н164У | н165У | 0,22 | — | — |
| н165У | н166У | 0,20 | — | — |
| н166У | н167У | 0,22 | — | — |
| н167У | н164У | 0,20 | — | — |
| н168У | н169У | 0,22 | — | — |
| н169У | н170У | 0,20 | — | — |
| н170У | н171У | 0,22 | — | — |
| н171У | н168У | 0,18 | — | — |
| н172У | н173У | 0,20 | — | — |

КАРТА-ПЛАН ТЕРРИТОРИИ**Сведения об уточняемых земельных участках, необходимые для исправления реестровых ошибок
в сведениях о местоположении их границ**

| | | | | |
|-------|-------|------|---|---|
| н173У | н174У | 0,18 | — | — |
| н174У | 745 | 0,21 | — | — |
| 745 | н172У | 0,22 | — | — |
| н175У | н176У | 0,11 | — | — |
| н176У | н177У | 0,11 | — | — |
| н177У | 96 | 0,14 | — | — |
| 96 | 1786 | 0,13 | — | — |
| 1786 | н178У | 0,15 | — | — |
| н178У | н175У | 0,11 | — | — |
| н179У | 90 | 0,17 | — | — |
| 90 | н180У | 0,11 | — | — |
| н180У | н181У | 0,11 | — | — |
| н181У | н182У | 0,13 | — | — |
| н182У | 1756 | 0,09 | — | — |
| 1756 | н179У | 0,14 | — | — |
| н183У | н184У | 0,22 | — | — |
| н184У | н185У | 0,20 | — | — |
| н185У | н186У | 0,18 | — | — |
| н186У | н183У | 0,18 | — | — |
| н187У | н188У | 0,20 | — | — |
| н188У | н189У | 0,18 | — | — |
| н189У | 709 | 0,18 | — | — |
| 709 | н187У | 0,22 | — | — |
| 795 | н190У | 0,22 | — | — |
| н190У | н191У | 0,18 | — | — |
| н191У | н192У | 0,18 | — | — |
| н192У | 795 | 0,20 | — | — |
| н193У | н194У | 0,19 | — | — |

КАРТА-ПЛАН ТЕРРИТОРИИ

Сведения об уточняемых земельных участках, необходимые для исправления реестровых ошибок в сведениях о местоположении их границ

| | | | | |
|-------|-------|------|---|---|
| н194У | н195У | 0,17 | — | — |
| н195У | н196У | 0,20 | — | — |
| н196У | н193У | 0,22 | — | — |
| 727 | н197У | 0,18 | — | — |
| н197У | н198У | 0,18 | — | — |
| н198У | н199У | 0,18 | — | — |
| н199У | 727 | 0,20 | — | — |
| н200У | н201У | 0,18 | — | — |
| н201У | н202У | 0,20 | — | — |
| н202У | н203У | 0,18 | — | — |
| н203У | н200У | 0,18 | — | — |
| н204У | н205У | 0,17 | — | — |
| н205У | н206У | 0,20 | — | — |
| н206У | н207У | 0,17 | — | — |
| н207У | н204У | 0,20 | — | — |
| н208У | н209У | 0,17 | — | — |
| н209У | н210У | 0,20 | — | — |
| н210У | н211У | 0,17 | — | — |
| н211У | н208У | 0,20 | — | — |
| н212У | н213У | 0,18 | — | — |
| н213У | 655 | 0,18 | — | — |
| 655 | н214У | 0,18 | — | — |
| н214У | н212У | 0,17 | — | — |
| н215У | н216У | 0,19 | — | — |
| н216У | н217У | 0,17 | — | — |
| н217У | н218У | 0,18 | — | — |
| н218У | н215У | 0,18 | — | — |

КАРТА-ПЛАН ТЕРРИТОРИИ

Сведения об уточняемых земельных участках, необходимые для исправления реестровых ошибок в сведениях о местоположении их границ

| | | | | |
|-------|-------|------|---|---|
| н219У | н220У | 0,17 | — | — |
| н220У | н221У | 0,17 | — | — |
| н221У | н222У | 0,17 | — | — |
| н222У | н219У | 0,17 | — | — |
| н223У | н224У | 0,18 | — | — |
| н224У | н225У | 0,19 | — | — |
| н225У | н226У | 0,13 | — | — |
| н226У | н223У | 0,18 | — | — |
| н227У | н228У | 0,17 | — | — |
| н228У | н229У | 0,16 | — | — |
| н229У | н230У | 0,13 | — | — |
| н230У | н227У | 0,18 | — | — |

3. Характеристики уточняемого земельного участка с кадастровым номером 18:25:050010:86

| № п/п | Наименование характеристик земельного участка | Значение характеристики |
|-------|---|---|
| 1 | 2 | 3 |
| 1. | Адрес земельного участка | — |
| 1.1. | Сведения о местоположении земельного участка (при отсутствии адреса) в структурированном в соответствии с федеральной информационной адресной системой виде | Удмуртская Республика, Ярский район, п. Яр, ул. Ф. Васильева, 31 |
| 1.2. | Дополнительные сведения о местоположении земельного участка | — |
| 2. | Площадь земельного участка ± величина погрешности определения (вычисления) площади ($P \pm \Delta P$), м ² | 39909±70 |
| 3. | Формула, примененная для вычисления предельной погрешности определения площади земельного участка, с подставленными значениями и итоговые (вычисленные) значения (ΔP), м ² | $\Delta P = 3,5 \cdot M_t \cdot \sqrt{P_{\text{док}}} = 3,5 \cdot 0,10 \cdot \sqrt{39929} = 70$ |
| 4. | Площадь земельного участка согласно сведениям Единого государственного реестра недвижимости ($P_{\text{кад}}$), м ² | 39929 |
| 5. | Оценка расхождения P и $P_{\text{кад}}$ ($P - P_{\text{кад}}$), м ² | -20 |
| 6. | Предельный минимальный и максимальный размеры земельного участка ($P_{\text{мин}}$ и $P_{\text{макс}}$), м ² | — |
| 7. | Кадастровый или иной государственный учетный номер (инвентарный) здания, сооружения, объекта незавершенного строительства, | — |

КАРТА-ПЛАН ТЕРРИТОРИИ

Сведения об уточняемых земельных участках, необходимые для исправления реестровых ошибок в сведениях о местоположении их границ

| 1 | 2 | 3 |
|------|---|--|
| | расположенного на земельном участке | |
| 8. | Вид (виды) разрешенного использования | Для размещения и обслуживания зданий и сооружений. |
| 8.1. | Дополнительные сведения об использовании земельного участка | — |
| 9. | Сведения о земельных участках (землях общего пользования, территории общего пользования), посредством которых обеспечивается доступ | земли общего пользования |
| 10. | Иные сведения | — |

4. Пояснения к сведениям об уточняемом земельном участке с кадастровым номером 18:25:050010:86 :

1. —

1. Сведения о характерных точках границ уточняемого земельного участка с кадастровым номером 18:25:050010:231

Система координат МСК-18

Зона № 2

| Обозначение характерных точек границ | Координаты, м | | | | Метод определения координат | Формулы, примененные для расчета средней квадратической погрешности определения координат характерных точек границ (M_t), с подставленными в такие формулы значениями и итоговые (вычисленные) значения M_t , м | Описание закрепления точки |
|--|--|---|---|------------|--|--|-------------------------------|
| | содержатся в Едином государственном реестре недвижимости | | определены в результате выполнения комплексных кадастровых работ | | | | |
| | X | Y | X | Y | | | |
| 1 | 2 | 3 | 4 | 5 | 6 | 7 | 8 |
| н451У | — | — | 544152,39 | 2165498,57 | Метод спутниковых геодезических измерений (определений) | $M_t = \text{SQRT}(M1^2+M2^2) = \text{SQRT}(0,06^2+0,08^2) = 0,1 \text{ м}$ | Временный межевой знак |
| н452У | — | — | 544147,00 | 2165490,73 | Метод спутниковых геодезических измерений (определений) | $M_t = \text{SQRT}(M1^2+M2^2) = \text{SQRT}(0,06^2+0,08^2) = 0,1 \text{ м}$ | Временный межевой знак |
| н453У | — | — | 544146,23 | 2165491,20 | Метод спутниковых геодезических измерений (определений) | $M_t = \text{SQRT}(M1^2+M2^2) = \text{SQRT}(0,06^2+0,08^2) = 0,1 \text{ м}$ | Временный межевой знак |
| н454У | — | — | 544141,93 | 2165484,47 | Метод спутниковых геодезических | $M_t = \text{SQRT}(M1^2+M2^2) = \text{SQRT}(0,06^2+0,08^2) = 0,1 \text{ м}$ | Временный межевой знак |

КАРТА-ПЛАН ТЕРРИТОРИИ

Сведения об уточняемых земельных участках, необходимые для исправления реестровых ошибок в сведениях о местоположении их границ

| | | | | | | | |
|-------|-----------|------------|-----------|------------|--|--|---------------------------|
| | | | | | измерений (определений) | | |
| н455У | — | — | 544145,23 | 2165481,18 | Метод спутниковых геодезических измерений (определений) | $Mt = \sqrt{M1^2 + M2^2} = \sqrt{0,06^2 + 0,08^2} = 0,1 \text{ м}$ | Временный межевой знак |
| н456У | — | — | 544142,03 | 2165477,78 | Метод спутниковых геодезических измерений (определений) | $Mt = \sqrt{M1^2 + M2^2} = \sqrt{0,06^2 + 0,08^2} = 0,1 \text{ м}$ | Временный межевой знак |
| н457У | — | — | 544149,72 | 2165470,84 | Метод спутниковых геодезических измерений (определений) | $Mt = \sqrt{M1^2 + M2^2} = \sqrt{0,06^2 + 0,08^2} = 0,1 \text{ м}$ | Временный межевой знак |
| н458У | — | — | 544177,18 | 2165504,99 | Метод спутниковых геодезических измерений (определений) | $Mt = \sqrt{M1^2 + M2^2} = \sqrt{0,06^2 + 0,08^2} = 0,1 \text{ м}$ | Временный межевой знак |
| н459У | — | — | 544173,21 | 2165507,86 | Метод спутниковых геодезических измерений (определений) | $Mt = \sqrt{M1^2 + M2^2} = \sqrt{0,06^2 + 0,08^2} = 0,1 \text{ м}$ | Временный межевой знак |
| н460У | — | — | 544165,67 | 2165514,39 | Метод спутниковых геодезических измерений (определений) | $Mt = \sqrt{M1^2 + M2^2} = \sqrt{0,06^2 + 0,08^2} = 0,1 \text{ м}$ | Временный межевой знак |
| н451У | — | — | 544152,39 | 2165498,57 | Метод спутниковых геодезических измерений (определений) | $Mt = \sqrt{M1^2 + M2^2} = \sqrt{0,06^2 + 0,08^2} = 0,1 \text{ м}$ | Временный межевой знак |
| 1340 | 544140,23 | 2165471,25 | — | — | Метод спутниковых геодезических измерений (определений) | $Mt = \sqrt{M1^2 + M2^2} = \sqrt{0,06^2 + 0,08^2} = 0,1 \text{ м}$ | — |
| 1341 | 544152,43 | 2165462,35 | — | — | Метод спутниковых | $Mt = \sqrt{M1^2 + M2^2} =$ | — |

КАРТА-ПЛАН ТЕРРИТОРИИ

Сведения об уточняемых земельных участках, необходимые для исправления реестровых ошибок в сведениях о местоположении их границ

| | | | | | | | |
|------|-----------|------------|---|---|---|--|---|
| | | | | | геодезических измерений (определений) | $\text{SQRT}(0,06^2+0,08^2) = 0,1 \text{ м}$ | |
| 1342 | 544176,60 | 2165499,14 | — | — | Метод спутниковых геодезических измерений (определений) | $Mt = \text{SQRT}(M1^2+M2^2) = \text{SQRT}(0,06^2+0,08^2) = 0,1 \text{ м}$ | — |
| 1343 | 544166,19 | 2165506,76 | — | — | Метод спутниковых геодезических измерений (определений) | $Mt = \text{SQRT}(M1^2+M2^2) = \text{SQRT}(0,06^2+0,08^2) = 0,1 \text{ м}$ | — |

2. Сведения о частях границ уточняемого земельного участка с кадастровым номером 18:25:050010:231

| Обозначение части границ | | Горизонтальное проложение (S), м | Описание прохождения части границ | Сведения о согласовании местоположения границ(согласовано/спорное) |
|--------------------------|-------|----------------------------------|-----------------------------------|--|
| от т. | до т. | | | |
| 1 | 2 | 3 | 4 | 5 |
| н451У | н452У | 9,51 | — | — |
| н452У | н453У | 0,90 | — | — |
| н453У | н454У | 7,99 | — | — |
| н454У | н455У | 4,66 | — | — |
| н455У | н456У | 4,67 | — | — |
| н456У | н457У | 10,36 | — | — |
| н457У | н458У | 43,82 | — | — |
| н458У | н459У | 4,90 | — | — |
| н459У | н460У | 9,97 | — | — |
| н460У | н451У | 20,66 | — | — |

3. Характеристики уточняемого земельного участка с кадастровым номером 18:25:050010:231

| № п/п | Наименование характеристик земельного участка | Значение характеристики |
|-------|---|--|
| 1 | 2 | 3 |
| 1. | Адрес земельного участка | — |
| 1.1. | Сведения о местоположении земельного участка (при отсутствии адреса) в структурированном в соответствии с федеральной информационной адресной системой виде | Удмуртская Республика, Ярский район, п. Яр, ул. Кооперативная, дом 2-2 |
| 1.2. | Дополнительные сведения о местоположении земельного участка | — |
| 2. | Площадь земельного участка ± величина погрешности | 628±9 |

КАРТА-ПЛАН ТЕРРИТОРИИ

Сведения об уточняемых земельных участках, необходимые для исправления реестровых ошибок в сведениях о местоположении их границ

| 1 | 2 | 3 |
|------|---|--|
| | определения(вычисления) площади ($P \pm \Delta P$), м ² | |
| 3. | Формула, примененная для вычисления предельной погрешности определения площади земельного участка, с подставленными значениями и итоговые (вычисленные) значения (ΔP), м ² | $\Delta P = 3,5 \cdot M_t \cdot \sqrt{P_{\text{ДОК}}} = 3,5 \cdot 0,10 \cdot \sqrt{616} = 9$ |
| 4. | Площадь земельного участка согласно сведениям Единого государственного реестра недвижимости ($P_{\text{кад}}$), м ² | 616 |
| 5. | Оценка расхождения P и $P_{\text{кад}}$ ($P - P_{\text{кад}}$), м ² | 12 |
| 6. | Предельный минимальный и максимальный размеры земельного участка ($P_{\text{мин}}$ и $P_{\text{макс}}$), м ² | — |
| 7. | Кадастровый или иной государственный учетный номер (инвентарный) здания, сооружения, объекта незавершенного строительства, расположенного на земельном участке | — |
| 8. | Вид (виды) разрешенного использования | Для ведения личного подсобного хозяйства |
| 8.1. | Дополнительные сведения об использовании земельного участка | — |
| 9. | Сведения о земельных участках (землях общего пользования, территории общего пользования), посредством которых обеспечивается доступ | земли общего пользования |
| 10. | Иные сведения | — |

4. Пояснения к сведениям об уточняемом земельном участке с кадастровым номером 18:25:050010:231 :

| | |
|----|---|
| 1. | — |
|----|---|

КАРТА-ПЛАН ТЕРРИТОРИИ

Описание местоположения зданий, сооружений, объектов незавершенного строительства на земельном участке

1. Сведения о характерных точках контура объекта недвижимости с кадастровым номером 18:25:050010:933

| Система координат — | | | | | | | Зона № — | |
|---------------------------------------|--|---|-----------|--|---|-----------|-----------------------------|--|
| Обозначение характерных точек контура | Содержатся в Едином государственном реестре недвижимости | | | Определены в ходе выполнения комплексных кадастровых работ | | | Метод определения координат | Формулы, примененные для расчета средней квадратической погрешности определения координат характерных точек границ (M _i), с подставленными в такие формулы значениями и итоговые (вычисленные) значения M _i , м |
| | Координаты, м | | Радиус, м | Координаты, м | | Радиус, м | | |
| | X | Y | R | X | Y | R | | |
| 1 | 2 | 3 | 4 | 5 | 6 | 7 | 8 | 9 |
| — | — | — | — | — | — | — | — | — |

2. Сведения о характеристиках объекта недвижимости с кадастровым номером 18:25:050010:933

| № п/п | Наименование характеристики | Значение характеристики |
|-------|---|---|
| 1 | 2 | 3 |
| 1. | Вид объекта недвижимости | здание |
| 2. | Ранее присвоенный государственный учетный номер (инвентарный) здания, сооружения, объекта незавершенного строительства | — |
| 3. | Кадастровый номер земельного участка (земельных участков), в границах которого (которых) расположены здание, сооружение, объект незавершенного строительства | — |
| 4. | Уникальный учетный номер кадастрового квартала, в границах которого расположены здание, сооружение, объект незавершенного строительства | — |
| 5. | Адрес здания, сооружения, объекта незавершенного строительства | — |
| 5.1. | Сведения о местоположении здания, сооружения, объекта незавершенного строительства (при отсутствии адреса) в структурированном в соответствии с федеральной информационной адресной системой виде | Удмуртская Республика, Ярский район, п. Яр, ул. Ф. Васильева, № 35-12 |
| 5.2. | Дополнительные сведения о местоположении | — |
| 6. | Иные сведения | — |

3. Пояснения к сведениям об объекте недвижимости с кадастровым номером 18:25:050010:933 :

1. —

1. Сведения о характерных точках контура объекта недвижимости с кадастровым номером 18:25:050010:934

| | |
|---------------------|----------|
| Система координат — | Зона № — |
|---------------------|----------|

КАРТА-ПЛАН ТЕРРИТОРИИ

Описание местоположения зданий, сооружений, объектов незавершенного строительства на земельном участке

| Обозначение характерных точек контура | Содержатся в Едином государственном реестре недвижимости | | | Определены в ходе выполнения комплексных кадастровых работ | | | Метод определения координат | Формулы, примененные для расчета средней квадратической погрешности определения координат характерных точек границ (M _г), с подставленными в такие формулы значениями и итоговые (вычисленные) значения M _г , м |
|--|--|---|-----------|--|---|-----------|-----------------------------|--|
| | Координаты, м | | Радиус, м | Координаты, м | | Радиус, м | | |
| | X | Y | R | X | Y | R | | |
| 1 | 2 | 3 | 4 | 5 | 6 | 7 | 8 | 9 |
| — | — | — | — | — | — | — | — | — |

2. Сведения о характеристиках объекта недвижимости с кадастровым номером 18:25:050010:934

| № п/п | Наименование характеристики | Значение характеристики |
|-------|---|---|
| 1 | 2 | 3 |
| 1. | Вид объекта недвижимости | здание |
| 2. | Ранее присвоенный государственный учетный номер (инвентарный) здания, сооружения, объекта незавершенного строительства | — |
| 3. | Кадастровый номер земельного участка (земельных участков), в границах которого (которых) расположены здание, сооружение, объект незавершенного строительства | — |
| 4. | Уникальный учетный номер кадастрового квартала, в границах которого расположены здание, сооружение, объект незавершенного строительства | — |
| 5. | Адрес здания, сооружения, объекта незавершенного строительства | — |
| 5.1. | Сведения о местоположении здания, сооружения, объекта незавершенного строительства (при отсутствии адреса) в структурированном в соответствии с федеральной информационной адресной системой виде | Удмуртская Республика, р-н. Ярский, п. Яр, ул. Гагарина, д. 9 |
| 5.2. | Дополнительные сведения о местоположении | — |
| 6. | Иные сведения | — |

3. Пояснения к сведениям об объекте недвижимости с кадастровым номером 18:25:050010:934 :

| | |
|----|---|
| 1. | — |
|----|---|

1. Сведения о характерных точках контура объекта недвижимости с кадастровым номером 18:25:050010:935

| | |
|---------------------|----------|
| Система координат — | Зона № — |
|---------------------|----------|

КАРТА-ПЛАН ТЕРРИТОРИИ

Описание местоположения зданий, сооружений, объектов незавершенного строительства на земельном участке

| Обозначение характерных точек контура | Содержатся в Едином государственном реестре недвижимости | | | Определены в ходе выполнения комплексных кадастровых работ | | | Метод определения координат | Формулы, примененные для расчета средней квадратической погрешности определения координат характерных точек границ (M _г), с подставленными в такие формулы значениями и итоговые (вычисленные) значения M _г , м |
|--|--|---|-----------|--|---|-----------|-----------------------------|--|
| | Координаты, м | | Радиус, м | Координаты, м | | Радиус, м | | |
| | X | Y | R | X | Y | R | | |
| 1 | 2 | 3 | 4 | 5 | 6 | 7 | 8 | 9 |
| — | — | — | — | — | — | — | — | — |

2. Сведения о характеристиках объекта недвижимости с кадастровым номером 18:25:050010:935

| № п/п | Наименование характеристики | Значение характеристики |
|-------|---|---|
| 1 | 2 | 3 |
| 1. | Вид объекта недвижимости | здание |
| 2. | Ранее присвоенный государственный учетный номер (инвентарный) здания, сооружения, объекта незавершенного строительства | — |
| 3. | Кадастровый номер земельного участка (земельных участков), в границах которого (которых) расположены здание, сооружение, объект незавершенного строительства | — |
| 4. | Уникальный учетный номер кадастрового квартала, в границах которого расположены здание, сооружение, объект незавершенного строительства | — |
| 5. | Адрес здания, сооружения, объекта незавершенного строительства | — |
| 5.1. | Сведения о местоположении здания, сооружения, объекта незавершенного строительства (при отсутствии адреса) в структурированном в соответствии с федеральной информационной адресной системой виде | Удмуртская Республика, р-н. Ярский, п. Яр, ул. Советская, д. 41 |
| 5.2. | Дополнительные сведения о местоположении | — |
| 6. | Иные сведения | — |

3. Пояснения к сведениям об объекте недвижимости с кадастровым номером 18:25:050010:935 :

| | |
|----|---|
| 1. | — |
|----|---|

1. Сведения о характерных точках контура объекта недвижимости с кадастровым номером 18:25:050010:936

| | |
|---------------------|----------|
| Система координат — | Зона № — |
|---------------------|----------|

КАРТА-ПЛАН ТЕРРИТОРИИ

Описание местоположения зданий, сооружений, объектов незавершенного строительства на земельном участке

| Обозначение характерных точек контура | Содержатся в Едином государственном реестре недвижимости | | | Определены в ходе выполнения комплексных кадастровых работ | | | Метод определения координат | Формулы, примененные для расчета средней квадратической погрешности определения координат характерных точек границ (M _г), с подставленными в такие формулы значениями и итоговые (вычисленные) значения M _г , м |
|--|--|---|-----------|--|---|-----------|-----------------------------|--|
| | Координаты, м | | Радиус, м | Координаты, м | | Радиус, м | | |
| | X | Y | R | X | Y | R | | |
| 1 | 2 | 3 | 4 | 5 | 6 | 7 | 8 | 9 |
| — | — | — | — | — | — | — | — | — |

2. Сведения о характеристиках объекта недвижимости с кадастровым номером 18:25:050010:936

| № п/п | Наименование характеристики | Значение характеристики |
|-------|---|---|
| 1 | 2 | 3 |
| 1. | Вид объекта недвижимости | здание |
| 2. | Ранее присвоенный государственный учетный номер (инвентарный) здания, сооружения, объекта незавершенного строительства | — |
| 3. | Кадастровый номер земельного участка (земельных участков), в границах которого (которых) расположены здание, сооружение, объект незавершенного строительства | — |
| 4. | Уникальный учетный номер кадастрового квартала, в границах которого расположены здание, сооружение, объект незавершенного строительства | — |
| 5. | Адрес здания, сооружения, объекта незавершенного строительства | — |
| 5.1. | Сведения о местоположении здания, сооружения, объекта незавершенного строительства (при отсутствии адреса) в структурированном в соответствии с федеральной информационной адресной системой виде | Удмуртская Республика, р-н. Ярский, п. Яр, ул. Чкалова, д. 17 |
| 5.2. | Дополнительные сведения о местоположении | — |
| 6. | Иные сведения | — |

3. Пояснения к сведениям об объекте недвижимости с кадастровым номером 18:25:050010:936 :

| | |
|----|---|
| 1. | — |
|----|---|

1. Сведения о характерных точках контура объекта недвижимости с кадастровым номером 18:25:050010:937

| | |
|---------------------|----------|
| Система координат — | Зона № — |
|---------------------|----------|

КАРТА-ПЛАН ТЕРРИТОРИИ

Описание местоположения зданий, сооружений, объектов незавершенного строительства на земельном участке

| Обозначение характерных точек контура | Содержатся в Едином государственном реестре недвижимости | | | Определены в ходе выполнения комплексных кадастровых работ | | | Метод определения координат | Формулы, примененные для расчета средней квадратической погрешности определения координат характерных точек границ (M _i), с подставленными в такие формулы значениями и итоговые (вычисленные) значения M _i , м |
|--|--|---|-----------|--|---|-----------|-----------------------------|--|
| | Координаты, м | | Радиус, м | Координаты, м | | Радиус, м | | |
| | X | Y | R | X | Y | R | | |
| 1 | 2 | 3 | 4 | 5 | 6 | 7 | 8 | 9 |
| — | — | — | — | — | — | — | — | — |

2. Сведения о характеристиках объекта недвижимости с кадастровым номером 18:25:050010:937

| № п/п | Наименование характеристики | Значение характеристики |
|-------|---|--|
| 1 | 2 | 3 |
| 1. | Вид объекта недвижимости | здание |
| 2. | Ранее присвоенный государственный учетный номер (инвентарный) здания, сооружения, объекта незавершенного строительства | — |
| 3. | Кадастровый номер земельного участка (земельных участков), в границах которого (которых) расположены здание, сооружение, объект незавершенного строительства | — |
| 4. | Уникальный учетный номер кадастрового квартала, в границах которого расположены здание, сооружение, объект незавершенного строительства | — |
| 5. | Адрес здания, сооружения, объекта незавершенного строительства | — |
| 5.1. | Сведения о местоположении здания, сооружения, объекта незавершенного строительства (при отсутствии адреса) в структурированном в соответствии с федеральной информационной адресной системой виде | Удмуртская Республика, р-н. Ярский, п. Яр, ул. Чкалова, д. 2 |
| 5.2. | Дополнительные сведения о местоположении | — |
| 6. | Иные сведения | — |

3. Пояснения к сведениям об объекте недвижимости с кадастровым номером 18:25:050010:937 :

| | |
|----|---|
| 1. | — |
|----|---|

1. Сведения о характерных точках контура объекта недвижимости с кадастровым номером 18:25:050010:938

| | |
|---------------------|----------|
| Система координат — | Зона № — |
|---------------------|----------|

КАРТА-ПЛАН ТЕРРИТОРИИ

Описание местоположения зданий, сооружений, объектов незавершенного строительства на земельном участке

| Обозначение характерных точек контура | Содержатся в Едином государственном реестре недвижимости | | | Определены в ходе выполнения комплексных кадастровых работ | | | Метод определения координат | Формулы, примененные для расчета средней квадратической погрешности определения координат характерных точек границ (M _г), с подставленными в такие формулы значениями и итоговые (вычисленные) значения M _г , м |
|--|--|---|-----------|--|---|-----------|-----------------------------|--|
| | Координаты, м | | Радиус, м | Координаты, м | | Радиус, м | | |
| | X | Y | R | X | Y | R | | |
| 1 | 2 | 3 | 4 | 5 | 6 | 7 | 8 | 9 |
| — | — | — | — | — | — | — | — | — |

2. Сведения о характеристиках объекта недвижимости с кадастровым номером 18:25:050010:938

| № п/п | Наименование характеристики | Значение характеристики |
|-------|---|--|
| 1 | 2 | 3 |
| 1. | Вид объекта недвижимости | здание |
| 2. | Ранее присвоенный государственный учетный номер (инвентарный) здания, сооружения, объекта незавершенного строительства | — |
| 3. | Кадастровый номер земельного участка (земельных участков), в границах которого (которых) расположены здание, сооружение, объект незавершенного строительства | — |
| 4. | Уникальный учетный номер кадастрового квартала, в границах которого расположены здание, сооружение, объект незавершенного строительства | — |
| 5. | Адрес здания, сооружения, объекта незавершенного строительства | — |
| 5.1. | Сведения о местоположении здания, сооружения, объекта незавершенного строительства (при отсутствии адреса) в структурированном в соответствии с федеральной информационной адресной системой виде | Удмуртская Республика, Ярский район, п. Яр, ул. Чкалова, д. 19 |
| 5.2. | Дополнительные сведения о местоположении | — |
| 6. | Иные сведения | — |

3. Пояснения к сведениям об объекте недвижимости с кадастровым номером 18:25:050010:938 :

| | |
|----|---|
| 1. | — |
|----|---|

1. Сведения о характерных точках контура объекта недвижимости с кадастровым номером 18:25:050010:939

| | |
|---------------------|----------|
| Система координат — | Зона № — |
|---------------------|----------|

КАРТА-ПЛАН ТЕРРИТОРИИ

Описание местоположения зданий, сооружений, объектов незавершенного строительства на земельном участке

| Обозначение характерных точек контура | Содержатся в Едином государственном реестре недвижимости | | | Определены в ходе выполнения комплексных кадастровых работ | | | Метод определения координат | Формулы, примененные для расчета средней квадратической погрешности определения координат характерных точек границ (M _i), с подставленными в такие формулы значениями и итоговые (вычисленные) значения M _i , м |
|---|--|---|-----------|--|---|-----------|-----------------------------|--|
| | Координаты, м | | Радиус, м | Координаты, м | | Радиус, м | | |
| | X | Y | R | X | Y | R | | |
| 1 | 2 | 3 | 4 | 5 | 6 | 7 | 8 | 9 |
| — | — | — | — | — | — | — | — | — |

2. Сведения о характеристиках объекта недвижимости с кадастровым номером 18:25:050010:939

| № п/п | Наименование характеристики | Значение характеристики |
|-------|---|--|
| 1 | 2 | 3 |
| 1. | Вид объекта недвижимости | здание |
| 2. | Ранее присвоенный государственный учетный номер (инвентарный) здания, сооружения, объекта незавершенного строительства | — |
| 3. | Кадастровый номер земельного участка (земельных участков), в границах которого (которых) расположены здание, сооружение, объект незавершенного строительства | — |
| 4. | Уникальный учетный номер кадастрового квартала, в границах которого расположены здание, сооружение, объект незавершенного строительства | — |
| 5. | Адрес здания, сооружения, объекта незавершенного строительства | — |
| 5.1. | Сведения о местоположении здания, сооружения, объекта незавершенного строительства (при отсутствии адреса) в структурированном в соответствии с федеральной информационной адресной системой виде | Удмуртская Республика, р-н. Ярский, п. Яр, ул. Азина, д. 1 |
| 5.2. | Дополнительные сведения о местоположении | — |
| 6. | Иные сведения | — |

3. Пояснения к сведениям об объекте недвижимости с кадастровым номером 18:25:050010:939 :

| | |
|----|---|
| 1. | — |
|----|---|

1. Сведения о характерных точках контура объекта недвижимости с кадастровым номером 18:25:050010:940

| | |
|---------------------|----------|
| Система координат — | Зона № — |
|---------------------|----------|

КАРТА-ПЛАН ТЕРРИТОРИИ

Описание местоположения зданий, сооружений, объектов незавершенного строительства на земельном участке

| Обозначение характерных точек контура | Содержатся в Едином государственном реестре недвижимости | | | Определены в ходе выполнения комплексных кадастровых работ | | | Метод определения координат | Формулы, примененные для расчета средней квадратической погрешности определения координат характерных точек границ (M _i), с подставленными в такие формулы значениями и итоговые (вычисленные) значения M _i , м |
|---|--|---|-----------|--|---|-----------|-----------------------------|--|
| | Координаты, м | | Радиус, м | Координаты, м | | Радиус, м | | |
| | X | Y | R | X | Y | R | | |
| 1 | 2 | 3 | 4 | 5 | 6 | 7 | 8 | 9 |
| — | — | — | — | — | — | — | — | — |

2. Сведения о характеристиках объекта недвижимости с кадастровым номером 18:25:050010:940

| № п/п | Наименование характеристики | Значение характеристики |
|-------|---|---|
| 1 | 2 | 3 |
| 1. | Вид объекта недвижимости | здание |
| 2. | Ранее присвоенный государственный учетный номер (инвентарный) здания, сооружения, объекта незавершенного строительства | — |
| 3. | Кадастровый номер земельного участка (земельных участков), в границах которого (которых) расположены здание, сооружение, объект незавершенного строительства | — |
| 4. | Уникальный учетный номер кадастрового квартала, в границах которого расположены здание, сооружение, объект незавершенного строительства | — |
| 5. | Адрес здания, сооружения, объекта незавершенного строительства | — |
| 5.1. | Сведения о местоположении здания, сооружения, объекта незавершенного строительства (при отсутствии адреса) в структурированном в соответствии с федеральной информационной адресной системой виде | Удмуртская Республика, р-н. Ярский, п. Яр, ул. Флора Васильева, д. 10 |
| 5.2. | Дополнительные сведения о местоположении | — |
| 6. | Иные сведения | — |

3. Пояснения к сведениям об объекте недвижимости с кадастровым номером 18:25:050010:940 :

| | |
|----|---|
| 1. | — |
|----|---|

1. Сведения о характерных точках контура объекта недвижимости с кадастровым номером 18:25:050010:941

| | |
|---------------------|----------|
| Система координат — | Зона № — |
|---------------------|----------|

КАРТА-ПЛАН ТЕРРИТОРИИ

Описание местоположения зданий, сооружений, объектов незавершенного строительства на земельном участке

| Обозначение характерных точек контура | Содержатся в Едином государственном реестре недвижимости | | | Определены в ходе выполнения комплексных кадастровых работ | | | Метод определения координат | Формулы, примененные для расчета средней квадратической погрешности определения координат характерных точек границ (M _i), с подставленными в такие формулы значениями и итоговые (вычисленные) значения M _i , м |
|--|--|---|-----------|--|---|-----------|-----------------------------|--|
| | Координаты, м | | Радиус, м | Координаты, м | | Радиус, м | | |
| | X | Y | R | X | Y | R | | |
| 1 | 2 | 3 | 4 | 5 | 6 | 7 | 8 | 9 |
| — | — | — | — | — | — | — | — | — |

2. Сведения о характеристиках объекта недвижимости с кадастровым номером 18:25:050010:941

| № п/п | Наименование характеристики | Значение характеристики |
|-------|---|--|
| 1 | 2 | 3 |
| 1. | Вид объекта недвижимости | здание |
| 2. | Ранее присвоенный государственный учетный номер (инвентарный) здания, сооружения, объекта незавершенного строительства | — |
| 3. | Кадастровый номер земельного участка (земельных участков), в границах которого (которых) расположены здание, сооружение, объект незавершенного строительства | — |
| 4. | Уникальный учетный номер кадастрового квартала, в границах которого расположены здание, сооружение, объект незавершенного строительства | — |
| 5. | Адрес здания, сооружения, объекта незавершенного строительства | — |
| 5.1. | Сведения о местоположении здания, сооружения, объекта незавершенного строительства (при отсутствии адреса) в структурированном в соответствии с федеральной информационной адресной системой виде | Удмуртская Республика, р-н. Ярский, п. Яр, ул. Больничная, д. 14 |
| 5.2. | Дополнительные сведения о местоположении | — |
| 6. | Иные сведения | — |

3. Пояснения к сведениям об объекте недвижимости с кадастровым номером 18:25:050010:941 :

| | |
|----|---|
| 1. | — |
|----|---|

1. Сведения о характерных точках контура объекта недвижимости с кадастровым номером 18:25:050010:942

| | |
|---------------------|----------|
| Система координат — | Зона № — |
|---------------------|----------|

КАРТА-ПЛАН ТЕРРИТОРИИ

Описание местоположения зданий, сооружений, объектов незавершенного строительства на земельном участке

| Обозначение характерных точек контура | Содержатся в Едином государственном реестре недвижимости | | | Определены в ходе выполнения комплексных кадастровых работ | | | Метод определения координат | Формулы, примененные для расчета средней квадратической погрешности определения координат характерных точек границ (M _г), с подставленными в такие формулы значениями и итоговые (вычисленные) значения M _г , м |
|--|--|---|-----------|--|---|-----------|-----------------------------|--|
| | Координаты, м | | Радиус, м | Координаты, м | | Радиус, м | | |
| | X | Y | R | X | Y | R | | |
| 1 | 2 | 3 | 4 | 5 | 6 | 7 | 8 | 9 |
| — | — | — | — | — | — | — | — | — |

2. Сведения о характеристиках объекта недвижимости с кадастровым номером 18:25:050010:942

| № п/п | Наименование характеристики | Значение характеристики |
|-------|---|---|
| 1 | 2 | 3 |
| 1. | Вид объекта недвижимости | здание |
| 2. | Ранее присвоенный государственный учетный номер (инвентарный) здания, сооружения, объекта незавершенного строительства | — |
| 3. | Кадастровый номер земельного участка (земельных участков), в границах которого (которых) расположены здание, сооружение, объект незавершенного строительства | — |
| 4. | Уникальный учетный номер кадастрового квартала, в границах которого расположены здание, сооружение, объект незавершенного строительства | — |
| 5. | Адрес здания, сооружения, объекта незавершенного строительства | — |
| 5.1. | Сведения о местоположении здания, сооружения, объекта незавершенного строительства (при отсутствии адреса) в структурированном в соответствии с федеральной информационной адресной системой виде | Удмуртская Республика, р-н. Ярский, п. Яр, ул. Флора Васильева, д. 31 |
| 5.2. | Дополнительные сведения о местоположении | — |
| 6. | Иные сведения | — |

3. Пояснения к сведениям об объекте недвижимости с кадастровым номером 18:25:050010:942 :

| | |
|----|---|
| 1. | — |
|----|---|

1. Сведения о характерных точках контура объекта недвижимости с кадастровым номером 18:25:050010:943

| | |
|---------------------|----------|
| Система координат — | Зона № — |
|---------------------|----------|

КАРТА-ПЛАН ТЕРРИТОРИИ

Описание местоположения зданий, сооружений, объектов незавершенного строительства на земельном участке

| Обозначение характерных точек контура | Содержатся в Едином государственном реестре недвижимости | | | Определены в ходе выполнения комплексных кадастровых работ | | | Метод определения координат | Формулы, примененные для расчета средней квадратической погрешности определения координат характерных точек границ (M _г), с подставленными в такие формулы значениями и итоговые (вычисленные) значения M _г , м |
|--|--|---|-----------|--|---|-----------|-----------------------------|--|
| | Координаты, м | | Радиус, м | Координаты, м | | Радиус, м | | |
| | X | Y | R | X | Y | R | | |
| 1 | 2 | 3 | 4 | 5 | 6 | 7 | 8 | 9 |
| — | — | — | — | — | — | — | — | — |

2. Сведения о характеристиках объекта недвижимости с кадастровым номером 18:25:050010:943

| № п/п | Наименование характеристики | Значение характеристики |
|-------|---|--|
| 1 | 2 | 3 |
| 1. | Вид объекта недвижимости | здание |
| 2. | Ранее присвоенный государственный учетный номер (инвентарный) здания, сооружения, объекта незавершенного строительства | — |
| 3. | Кадастровый номер земельного участка (земельных участков), в границах которого (которых) расположены здание, сооружение, объект незавершенного строительства | — |
| 4. | Уникальный учетный номер кадастрового квартала, в границах которого расположены здание, сооружение, объект незавершенного строительства | — |
| 5. | Адрес здания, сооружения, объекта незавершенного строительства | — |
| 5.1. | Сведения о местоположении здания, сооружения, объекта незавершенного строительства (при отсутствии адреса) в структурированном в соответствии с федеральной информационной адресной системой виде | Удмуртская Республика, Ярский район, п. Яр, ул. Ф. Васильева, 31 |
| 5.2. | Дополнительные сведения о местоположении | — |
| 6. | Иные сведения | — |

3. Пояснения к сведениям об объекте недвижимости с кадастровым номером 18:25:050010:943 :

| | |
|----|---|
| 1. | — |
|----|---|

1. Сведения о характерных точках контура объекта недвижимости с кадастровым номером 18:25:050010:944

| | |
|---------------------|----------|
| Система координат — | Зона № — |
|---------------------|----------|

КАРТА-ПЛАН ТЕРРИТОРИИ

Описание местоположения зданий, сооружений, объектов незавершенного строительства на земельном участке

| Обозначение характерных точек контура | Содержатся в Едином государственном реестре недвижимости | | | Определены в ходе выполнения комплексных кадастровых работ | | | Метод определения координат | Формулы, примененные для расчета средней квадратической погрешности определения координат характерных точек границ (M _i), с подставленными в такие формулы значениями и итоговые (вычисленные) значения M _i , м |
|--|--|---|-----------|--|---|-----------|-----------------------------|--|
| | Координаты, м | | Радиус, м | Координаты, м | | Радиус, м | | |
| | X | Y | R | X | Y | R | | |
| 1 | 2 | 3 | 4 | 5 | 6 | 7 | 8 | 9 |
| — | — | — | — | — | — | — | — | — |

2. Сведения о характеристиках объекта недвижимости с кадастровым номером 18:25:050010:944

| № п/п | Наименование характеристики | Значение характеристики |
|-------|---|--|
| 1 | 2 | 3 |
| 1. | Вид объекта недвижимости | здание |
| 2. | Ранее присвоенный государственный учетный номер (инвентарный) здания, сооружения, объекта незавершенного строительства | — |
| 3. | Кадастровый номер земельного участка (земельных участков), в границах которого (которых) расположены здание, сооружение, объект незавершенного строительства | — |
| 4. | Уникальный учетный номер кадастрового квартала, в границах которого расположены здание, сооружение, объект незавершенного строительства | — |
| 5. | Адрес здания, сооружения, объекта незавершенного строительства | — |
| 5.1. | Сведения о местоположении здания, сооружения, объекта незавершенного строительства (при отсутствии адреса) в структурированном в соответствии с федеральной информационной адресной системой виде | Удмуртская Республика, р-н Ярский, п Яр, ул Советская, д 396 |
| 5.2. | Дополнительные сведения о местоположении | — |
| 6. | Иные сведения | — |

3. Пояснения к сведениям об объекте недвижимости с кадастровым номером 18:25:050010:944 :

| | |
|----|---|
| 1. | — |
|----|---|

1. Сведения о характерных точках контура объекта недвижимости с кадастровым номером 18:25:050010:945

| | |
|---------------------|----------|
| Система координат — | Зона № — |
|---------------------|----------|

КАРТА-ПЛАН ТЕРРИТОРИИ

Описание местоположения зданий, сооружений, объектов незавершенного строительства на земельном участке

| Обозначение характерных точек контура | Содержатся в Едином государственном реестре недвижимости | | | Определены в ходе выполнения комплексных кадастровых работ | | | Метод определения координат | Формулы, примененные для расчета средней квадратической погрешности определения координат характерных точек границ (M _i), с подставленными в такие формулы значениями и итоговые (вычисленные) значения M _i , м |
|--|--|---|-----------|--|---|-----------|-----------------------------|--|
| | Координаты, м | | Радиус, м | Координаты, м | | Радиус, м | | |
| | X | Y | R | X | Y | R | | |
| 1 | 2 | 3 | 4 | 5 | 6 | 7 | 8 | 9 |
| — | — | — | — | — | — | — | — | — |

2. Сведения о характеристиках объекта недвижимости с кадастровым номером 18:25:050010:945

| № п/п | Наименование характеристики | Значение характеристики |
|-------|---|--|
| 1 | 2 | 3 |
| 1. | Вид объекта недвижимости | здание |
| 2. | Ранее присвоенный государственный учетный номер (инвентарный) здания, сооружения, объекта незавершенного строительства | — |
| 3. | Кадастровый номер земельного участка (земельных участков), в границах которого (которых) расположены здание, сооружение, объект незавершенного строительства | — |
| 4. | Уникальный учетный номер кадастрового квартала, в границах которого расположены здание, сооружение, объект незавершенного строительства | — |
| 5. | Адрес здания, сооружения, объекта незавершенного строительства | — |
| 5.1. | Сведения о местоположении здания, сооружения, объекта незавершенного строительства (при отсутствии адреса) в структурированном в соответствии с федеральной информационной адресной системой виде | Удмуртская Республика, р-н. Ярский, п. Яр, ул. Азина, д. 5 |
| 5.2. | Дополнительные сведения о местоположении | — |
| 6. | Иные сведения | — |

3. Пояснения к сведениям об объекте недвижимости с кадастровым номером 18:25:050010:945 :

| | |
|----|---|
| 1. | — |
|----|---|

1. Сведения о характерных точках контура объекта недвижимости с кадастровым номером 18:25:050010:946

| | |
|---------------------|----------|
| Система координат — | Зона № — |
|---------------------|----------|

КАРТА-ПЛАН ТЕРРИТОРИИ

Описание местоположения зданий, сооружений, объектов незавершенного строительства на земельном участке

| Обозначение характерных точек контура | Содержатся в Едином государственном реестре недвижимости | | | Определены в ходе выполнения комплексных кадастровых работ | | | Метод определения координат | Формулы, примененные для расчета средней квадратической погрешности определения координат характерных точек границ (M _i), с подставленными в такие формулы значениями и итоговые (вычисленные) значения M _i , м |
|--|--|---|-----------|--|---|-----------|-----------------------------|--|
| | Координаты, м | | Радиус, м | Координаты, м | | Радиус, м | | |
| | X | Y | R | X | Y | R | | |
| 1 | 2 | 3 | 4 | 5 | 6 | 7 | 8 | 9 |
| — | — | — | — | — | — | — | — | — |

2. Сведения о характеристиках объекта недвижимости с кадастровым номером 18:25:050010:946

| № п/п | Наименование характеристики | Значение характеристики |
|-------|---|---|
| 1 | 2 | 3 |
| 1. | Вид объекта недвижимости | здание |
| 2. | Ранее присвоенный государственный учетный номер (инвентарный) здания, сооружения, объекта незавершенного строительства | — |
| 3. | Кадастровый номер земельного участка (земельных участков), в границах которого (которых) расположены здание, сооружение, объект незавершенного строительства | — |
| 4. | Уникальный учетный номер кадастрового квартала, в границах которого расположены здание, сооружение, объект незавершенного строительства | — |
| 5. | Адрес здания, сооружения, объекта незавершенного строительства | — |
| 5.1. | Сведения о местоположении здания, сооружения, объекта незавершенного строительства (при отсутствии адреса) в структурированном в соответствии с федеральной информационной адресной системой виде | Удмуртская Республика, р-н. Ярский, п. Яр, ул. Флора Васильева, д. 34 |
| 5.2. | Дополнительные сведения о местоположении | — |
| 6. | Иные сведения | — |

3. Пояснения к сведениям об объекте недвижимости с кадастровым номером 18:25:050010:946 :

| | |
|----|---|
| 1. | — |
|----|---|

1. Сведения о характерных точках контура объекта недвижимости с кадастровым номером 18:25:050010:947

| | |
|---------------------|----------|
| Система координат — | Зона № — |
|---------------------|----------|

КАРТА-ПЛАН ТЕРРИТОРИИ

Описание местоположения зданий, сооружений, объектов незавершенного строительства на земельном участке

| Обозначение характерных точек контура | Содержатся в Едином государственном реестре недвижимости | | | Определены в ходе выполнения комплексных кадастровых работ | | | Метод определения координат | Формулы, примененные для расчета средней квадратической погрешности определения координат характерных точек границ (M _i), с подставленными в такие формулы значениями и итоговые (вычисленные) значения M _i , м |
|--|--|---|-----------|--|---|-----------|-----------------------------|--|
| | Координаты, м | | Радиус, м | Координаты, м | | Радиус, м | | |
| | X | Y | R | X | Y | R | | |
| 1 | 2 | 3 | 4 | 5 | 6 | 7 | 8 | 9 |
| — | — | — | — | — | — | — | — | — |

2. Сведения о характеристиках объекта недвижимости с кадастровым номером 18:25:050010:947

| № п/п | Наименование характеристики | Значение характеристики |
|-------|---|---|
| 1 | 2 | 3 |
| 1. | Вид объекта недвижимости | здание |
| 2. | Ранее присвоенный государственный учетный номер (инвентарный) здания, сооружения, объекта незавершенного строительства | — |
| 3. | Кадастровый номер земельного участка (земельных участков), в границах которого (которых) расположены здание, сооружение, объект незавершенного строительства | — |
| 4. | Уникальный учетный номер кадастрового квартала, в границах которого расположены здание, сооружение, объект незавершенного строительства | — |
| 5. | Адрес здания, сооружения, объекта незавершенного строительства | — |
| 5.1. | Сведения о местоположении здания, сооружения, объекта незавершенного строительства (при отсутствии адреса) в структурированном в соответствии с федеральной информационной адресной системой виде | Удмуртская Республика, р-н. Ярский, п. Яр, ул. Флора Васильева, д. 35 |
| 5.2. | Дополнительные сведения о местоположении | — |
| 6. | Иные сведения | — |

3. Пояснения к сведениям об объекте недвижимости с кадастровым номером 18:25:050010:947 :

| | |
|----|---|
| 1. | — |
|----|---|

1. Сведения о характерных точках контура объекта недвижимости с кадастровым номером 18:25:050010:948

| | |
|---------------------|----------|
| Система координат — | Зона № — |
|---------------------|----------|

КАРТА-ПЛАН ТЕРРИТОРИИ

Описание местоположения зданий, сооружений, объектов незавершенного строительства на земельном участке

| Обозначение характерных точек контура | Содержатся в Едином государственном реестре недвижимости | | | Определены в ходе выполнения комплексных кадастровых работ | | | Метод определения координат | Формулы, примененные для расчета средней квадратической погрешности определения координат характерных точек границ (M _г), с подставленными в такие формулы значениями и итоговые (вычисленные) значения M _г , м |
|--|--|---|-----------|--|---|-----------|-----------------------------|--|
| | Координаты, м | | Радиус, м | Координаты, м | | Радиус, м | | |
| | X | Y | R | X | Y | R | | |
| 1 | 2 | 3 | 4 | 5 | 6 | 7 | 8 | 9 |
| — | — | — | — | — | — | — | — | — |

2. Сведения о характеристиках объекта недвижимости с кадастровым номером 18:25:050010:948

| № п/п | Наименование характеристики | Значение характеристики |
|-------|---|--|
| 1 | 2 | 3 |
| 1. | Вид объекта недвижимости | здание |
| 2. | Ранее присвоенный государственный учетный номер (инвентарный) здания, сооружения, объекта незавершенного строительства | — |
| 3. | Кадастровый номер земельного участка (земельных участков), в границах которого (которых) расположены здание, сооружение, объект незавершенного строительства | — |
| 4. | Уникальный учетный номер кадастрового квартала, в границах которого расположены здание, сооружение, объект незавершенного строительства | — |
| 5. | Адрес здания, сооружения, объекта незавершенного строительства | — |
| 5.1. | Сведения о местоположении здания, сооружения, объекта незавершенного строительства (при отсутствии адреса) в структурированном в соответствии с федеральной информационной адресной системой виде | Удмуртская Республика, р-н. Ярский, п. Яр, ул. Больничная, д. 24 |
| 5.2. | Дополнительные сведения о местоположении | — |
| 6. | Иные сведения | — |

3. Пояснения к сведениям об объекте недвижимости с кадастровым номером 18:25:050010:948 :

| | |
|----|---|
| 1. | — |
|----|---|

1. Сведения о характерных точках контура объекта недвижимости с кадастровым номером 18:25:050010:949

| | |
|---------------------|----------|
| Система координат — | Зона № — |
|---------------------|----------|

КАРТА-ПЛАН ТЕРРИТОРИИ

Описание местоположения зданий, сооружений, объектов незавершенного строительства на земельном участке

| Обозначение характерных точек контура | Содержатся в Едином государственном реестре недвижимости | | | Определены в ходе выполнения комплексных кадастровых работ | | | Метод определения координат | Формулы, примененные для расчета средней квадратической погрешности определения координат характерных точек границ (M _i), с подставленными в такие формулы значениями и итоговые (вычисленные) значения M _i , м |
|---|--|---|-----------|--|---|-----------|-----------------------------|--|
| | Координаты, м | | Радиус, м | Координаты, м | | Радиус, м | | |
| | X | Y | R | X | Y | R | | |
| 1 | 2 | 3 | 4 | 5 | 6 | 7 | 8 | 9 |
| — | — | — | — | — | — | — | — | — |

2. Сведения о характеристиках объекта недвижимости с кадастровым номером 18:25:050010:949

| № п/п | Наименование характеристики | Значение характеристики |
|-------|---|--|
| 1 | 2 | 3 |
| 1. | Вид объекта недвижимости | здание |
| 2. | Ранее присвоенный государственный учетный номер (инвентарный) здания, сооружения, объекта незавершенного строительства | — |
| 3. | Кадастровый номер земельного участка (земельных участков), в границах которого (которых) расположены здание, сооружение, объект незавершенного строительства | — |
| 4. | Уникальный учетный номер кадастрового квартала, в границах которого расположены здание, сооружение, объект незавершенного строительства | — |
| 5. | Адрес здания, сооружения, объекта незавершенного строительства | — |
| 5.1. | Сведения о местоположении здания, сооружения, объекта незавершенного строительства (при отсутствии адреса) в структурированном в соответствии с федеральной информационной адресной системой виде | Удмуртская Республика, Ярский район, п. Яр, ул. Мира, д. 2 |
| 5.2. | Дополнительные сведения о местоположении | — |
| 6. | Иные сведения | — |

3. Пояснения к сведениям об объекте недвижимости с кадастровым номером 18:25:050010:949 :

| | |
|----|---|
| 1. | — |
|----|---|

1. Сведения о характерных точках контура объекта недвижимости с кадастровым номером 18:25:050010:950

| | |
|---------------------|----------|
| Система координат — | Зона № — |
|---------------------|----------|

КАРТА-ПЛАН ТЕРРИТОРИИ

Описание местоположения зданий, сооружений, объектов незавершенного строительства на земельном участке

| Обозначение характерных точек контура | Содержатся в Едином государственном реестре недвижимости | | | Определены в ходе выполнения комплексных кадастровых работ | | | Метод определения координат | Формулы, примененные для расчета средней квадратической погрешности определения координат характерных точек границ (M _i), с подставленными в такие формулы значениями и итоговые (вычисленные) значения M _i , м |
|--|--|---|-----------|--|---|-----------|-----------------------------|--|
| | Координаты, м | | Радиус, м | Координаты, м | | Радиус, м | | |
| | X | Y | R | X | Y | R | | |
| 1 | 2 | 3 | 4 | 5 | 6 | 7 | 8 | 9 |
| — | — | — | — | — | — | — | — | — |

2. Сведения о характеристиках объекта недвижимости с кадастровым номером 18:25:050010:950

| № п/п | Наименование характеристики | Значение характеристики |
|-------|---|---|
| 1 | 2 | 3 |
| 1. | Вид объекта недвижимости | здание |
| 2. | Ранее присвоенный государственный учетный номер (инвентарный) здания, сооружения, объекта незавершенного строительства | — |
| 3. | Кадастровый номер земельного участка (земельных участков), в границах которого (которых) расположены здание, сооружение, объект незавершенного строительства | — |
| 4. | Уникальный учетный номер кадастрового квартала, в границах которого расположены здание, сооружение, объект незавершенного строительства | — |
| 5. | Адрес здания, сооружения, объекта незавершенного строительства | — |
| 5.1. | Сведения о местоположении здания, сооружения, объекта незавершенного строительства (при отсутствии адреса) в структурированном в соответствии с федеральной информационной адресной системой виде | Удмуртская Республика, Ярский район, пос. Яр, ул. Некрасова, д. №24 |
| 5.2. | Дополнительные сведения о местоположении | — |
| 6. | Иные сведения | — |

3. Пояснения к сведениям об объекте недвижимости с кадастровым номером 18:25:050010:950 :

| | |
|----|---|
| 1. | — |
|----|---|

1. Сведения о характерных точках контура объекта недвижимости с кадастровым номером 18:25:050010:951

| | |
|---------------------|----------|
| Система координат — | Зона № — |
|---------------------|----------|

КАРТА-ПЛАН ТЕРРИТОРИИ

Описание местоположения зданий, сооружений, объектов незавершенного строительства на земельном участке

| Обозначение характерных точек контура | Содержатся в Едином государственном реестре недвижимости | | | Определены в ходе выполнения комплексных кадастровых работ | | | Метод определения координат | Формулы, примененные для расчета средней квадратической погрешности определения координат характерных точек границ (M _i), с подставленными в такие формулы значениями и итоговые (вычисленные) значения M _i , м |
|--|--|---|-----------|--|---|-----------|-----------------------------|--|
| | Координаты, м | | Радиус, м | Координаты, м | | Радиус, м | | |
| | X | Y | R | X | Y | R | | |
| 1 | 2 | 3 | 4 | 5 | 6 | 7 | 8 | 9 |
| — | — | — | — | — | — | — | — | — |

2. Сведения о характеристиках объекта недвижимости с кадастровым номером 18:25:050010:951

| № п/п | Наименование характеристики | Значение характеристики |
|-------|---|--|
| 1 | 2 | 3 |
| 1. | Вид объекта недвижимости | здание |
| 2. | Ранее присвоенный государственный учетный номер (инвентарный) здания, сооружения, объекта незавершенного строительства | — |
| 3. | Кадастровый номер земельного участка (земельных участков), в границах которого (которых) расположены здание, сооружение, объект незавершенного строительства | — |
| 4. | Уникальный учетный номер кадастрового квартала, в границах которого расположены здание, сооружение, объект незавершенного строительства | — |
| 5. | Адрес здания, сооружения, объекта незавершенного строительства | — |
| 5.1. | Сведения о местоположении здания, сооружения, объекта незавершенного строительства (при отсутствии адреса) в структурированном в соответствии с федеральной информационной адресной системой виде | Удмуртская Республика, Ярский район, п Яр, ул Мира, д 17 |
| 5.2. | Дополнительные сведения о местоположении | — |
| 6. | Иные сведения | — |

3. Пояснения к сведениям об объекте недвижимости с кадастровым номером 18:25:050010:951 :

| | |
|----|---|
| 1. | — |
|----|---|

1. Сведения о характерных точках контура объекта недвижимости с кадастровым номером 18:25:050010:952

| | |
|---------------------|----------|
| Система координат — | Зона № — |
|---------------------|----------|

КАРТА-ПЛАН ТЕРРИТОРИИ

Описание местоположения зданий, сооружений, объектов незавершенного строительства на земельном участке

| Обозначение характерных точек контура | Содержатся в Едином государственном реестре недвижимости | | | Определены в ходе выполнения комплексных кадастровых работ | | | Метод определения координат | Формулы, примененные для расчета средней квадратической погрешности определения координат характерных точек границ (M _г), с подставленными в такие формулы значениями и итоговые (вычисленные) значения M _г , м |
|--|--|---|-----------|--|---|-----------|-----------------------------|--|
| | Координаты, м | | Радиус, м | Координаты, м | | Радиус, м | | |
| | X | Y | R | X | Y | R | | |
| 1 | 2 | 3 | 4 | 5 | 6 | 7 | 8 | 9 |
| — | — | — | — | — | — | — | — | — |

2. Сведения о характеристиках объекта недвижимости с кадастровым номером 18:25:050010:952

| № п/п | Наименование характеристики | Значение характеристики |
|-------|---|---|
| 1 | 2 | 3 |
| 1. | Вид объекта недвижимости | здание |
| 2. | Ранее присвоенный государственный учетный номер (инвентарный) здания, сооружения, объекта незавершенного строительства | — |
| 3. | Кадастровый номер земельного участка (земельных участков), в границах которого (которых) расположены здание, сооружение, объект незавершенного строительства | — |
| 4. | Уникальный учетный номер кадастрового квартала, в границах которого расположены здание, сооружение, объект незавершенного строительства | — |
| 5. | Адрес здания, сооружения, объекта незавершенного строительства | — |
| 5.1. | Сведения о местоположении здания, сооружения, объекта незавершенного строительства (при отсутствии адреса) в структурированном в соответствии с федеральной информационной адресной системой виде | Удмуртская Республика, р-н. Ярский, п. Яр, ул. Некрасова, д. 14 |
| 5.2. | Дополнительные сведения о местоположении | — |
| 6. | Иные сведения | — |

3. Пояснения к сведениям об объекте недвижимости с кадастровым номером 18:25:050010:952 :

| | |
|----|---|
| 1. | — |
|----|---|

1. Сведения о характерных точках контура объекта недвижимости с кадастровым номером 18:25:050010:953

| | |
|---------------------|----------|
| Система координат — | Зона № — |
|---------------------|----------|

КАРТА-ПЛАН ТЕРРИТОРИИ

Описание местоположения зданий, сооружений, объектов незавершенного строительства на земельном участке

| Обозначение характерных точек контура | Содержатся в Едином государственном реестре недвижимости | | | Определены в ходе выполнения комплексных кадастровых работ | | | Метод определения координат | Формулы, примененные для расчета средней квадратической погрешности определения координат характерных точек границ (M _i), с подставленными в такие формулы значениями и итоговые (вычисленные) значения M _i , м |
|--|--|---|-----------|--|---|-----------|-----------------------------|--|
| | Координаты, м | | Радиус, м | Координаты, м | | Радиус, м | | |
| | X | Y | R | X | Y | R | | |
| 1 | 2 | 3 | 4 | 5 | 6 | 7 | 8 | 9 |
| — | — | — | — | — | — | — | — | — |

2. Сведения о характеристиках объекта недвижимости с кадастровым номером 18:25:050010:953

| № п/п | Наименование характеристики | Значение характеристики |
|-------|---|---|
| 1 | 2 | 3 |
| 1. | Вид объекта недвижимости | здание |
| 2. | Ранее присвоенный государственный учетный номер (инвентарный) здания, сооружения, объекта незавершенного строительства | — |
| 3. | Кадастровый номер земельного участка (земельных участков), в границах которого (которых) расположены здание, сооружение, объект незавершенного строительства | — |
| 4. | Уникальный учетный номер кадастрового квартала, в границах которого расположены здание, сооружение, объект незавершенного строительства | — |
| 5. | Адрес здания, сооружения, объекта незавершенного строительства | — |
| 5.1. | Сведения о местоположении здания, сооружения, объекта незавершенного строительства (при отсутствии адреса) в структурированном в соответствии с федеральной информационной адресной системой виде | Удмуртская Республика, р-н. Ярский, п. Яр, ул. Мира, д. 5 |
| 5.2. | Дополнительные сведения о местоположении | — |
| 6. | Иные сведения | — |

3. Пояснения к сведениям об объекте недвижимости с кадастровым номером 18:25:050010:953 :

| | |
|----|---|
| 1. | — |
|----|---|

1. Сведения о характерных точках контура объекта недвижимости с кадастровым номером 18:25:050010:954

| | |
|---------------------|----------|
| Система координат — | Зона № — |
|---------------------|----------|

КАРТА-ПЛАН ТЕРРИТОРИИ

Описание местоположения зданий, сооружений, объектов незавершенного строительства на земельном участке

| Обозначение характерных точек контура | Содержатся в Едином государственном реестре недвижимости | | | Определены в ходе выполнения комплексных кадастровых работ | | | Метод определения координат | Формулы, примененные для расчета средней квадратической погрешности определения координат характерных точек границ (M _i), с подставленными в такие формулы значениями и итоговые (вычисленные) значения M _i , м |
|--|--|---|-----------|--|---|-----------|-----------------------------|--|
| | Координаты, м | | Радиус, м | Координаты, м | | Радиус, м | | |
| | X | Y | R | X | Y | R | | |
| 1 | 2 | 3 | 4 | 5 | 6 | 7 | 8 | 9 |
| — | — | — | — | — | — | — | — | — |

2. Сведения о характеристиках объекта недвижимости с кадастровым номером 18:25:050010:954

| № п/п | Наименование характеристики | Значение характеристики |
|-------|---|--|
| 1 | 2 | 3 |
| 1. | Вид объекта недвижимости | здание |
| 2. | Ранее присвоенный государственный учетный номер (инвентарный) здания, сооружения, объекта незавершенного строительства | — |
| 3. | Кадастровый номер земельного участка (земельных участков), в границах которого (которых) расположены здание, сооружение, объект незавершенного строительства | — |
| 4. | Уникальный учетный номер кадастрового квартала, в границах которого расположены здание, сооружение, объект незавершенного строительства | — |
| 5. | Адрес здания, сооружения, объекта незавершенного строительства | — |
| 5.1. | Сведения о местоположении здания, сооружения, объекта незавершенного строительства (при отсутствии адреса) в структурированном в соответствии с федеральной информационной адресной системой виде | Удмуртская Республика, р-н. Ярский, п. Яр, ул. Больничная, д. 28 |
| 5.2. | Дополнительные сведения о местоположении | — |
| 6. | Иные сведения | — |

3. Пояснения к сведениям об объекте недвижимости с кадастровым номером 18:25:050010:954 :

| | |
|----|---|
| 1. | — |
|----|---|

1. Сведения о характерных точках контура объекта недвижимости с кадастровым номером 18:25:050010:955

| | |
|---------------------|----------|
| Система координат — | Зона № — |
|---------------------|----------|

КАРТА-ПЛАН ТЕРРИТОРИИ

Описание местоположения зданий, сооружений, объектов незавершенного строительства на земельном участке

| Обозначение характерных точек контура | Содержатся в Едином государственном реестре недвижимости | | | Определены в ходе выполнения комплексных кадастровых работ | | | Метод определения координат | Формулы, примененные для расчета средней квадратической погрешности определения координат характерных точек границ (M _i), с подставленными в такие формулы значениями и итоговые (вычисленные) значения M _i , м |
|--|--|---|-----------|--|---|-----------|-----------------------------|--|
| | Координаты, м | | Радиус, м | Координаты, м | | Радиус, м | | |
| | X | Y | R | X | Y | R | | |
| 1 | 2 | 3 | 4 | 5 | 6 | 7 | 8 | 9 |
| — | — | — | — | — | — | — | — | — |

2. Сведения о характеристиках объекта недвижимости с кадастровым номером 18:25:050010:955

| № п/п | Наименование характеристики | Значение характеристики |
|-------|---|--|
| 1 | 2 | 3 |
| 1. | Вид объекта недвижимости | здание |
| 2. | Ранее присвоенный государственный учетный номер (инвентарный) здания, сооружения, объекта незавершенного строительства | — |
| 3. | Кадастровый номер земельного участка (земельных участков), в границах которого (которых) расположены здание, сооружение, объект незавершенного строительства | — |
| 4. | Уникальный учетный номер кадастрового квартала, в границах которого расположены здание, сооружение, объект незавершенного строительства | — |
| 5. | Адрес здания, сооружения, объекта незавершенного строительства | — |
| 5.1. | Сведения о местоположении здания, сооружения, объекта незавершенного строительства (при отсутствии адреса) в структурированном в соответствии с федеральной информационной адресной системой виде | Удмуртская Республика, Ярский район, п. Яр, ул. Мира, № 13 |
| 5.2. | Дополнительные сведения о местоположении | — |
| 6. | Иные сведения | — |

3. Пояснения к сведениям об объекте недвижимости с кадастровым номером 18:25:050010:955 :

| | |
|----|---|
| 1. | — |
|----|---|

1. Сведения о характерных точках контура объекта недвижимости с кадастровым номером 18:25:050010:956

| | |
|---------------------|----------|
| Система координат — | Зона № — |
|---------------------|----------|

КАРТА-ПЛАН ТЕРРИТОРИИ

Описание местоположения зданий, сооружений, объектов незавершенного строительства на земельном участке

| Обозначение характерных точек контура | Содержатся в Едином государственном реестре недвижимости | | | Определены в ходе выполнения комплексных кадастровых работ | | | Метод определения координат | Формулы, примененные для расчета средней квадратической погрешности определения координат характерных точек границ (M _i), с подставленными в такие формулы значениями и итоговые (вычисленные) значения M _i , м |
|--|--|---|-----------|--|---|-----------|-----------------------------|--|
| | Координаты, м | | Радиус, м | Координаты, м | | Радиус, м | | |
| | X | Y | R | X | Y | R | | |
| 1 | 2 | 3 | 4 | 5 | 6 | 7 | 8 | 9 |
| — | — | — | — | — | — | — | — | — |

2. Сведения о характеристиках объекта недвижимости с кадастровым номером 18:25:050010:956

| № п/п | Наименование характеристики | Значение характеристики |
|-------|---|--|
| 1 | 2 | 3 |
| 1. | Вид объекта недвижимости | здание |
| 2. | Ранее присвоенный государственный учетный номер (инвентарный) здания, сооружения, объекта незавершенного строительства | — |
| 3. | Кадастровый номер земельного участка (земельных участков), в границах которого (которых) расположены здание, сооружение, объект незавершенного строительства | — |
| 4. | Уникальный учетный номер кадастрового квартала, в границах которого расположены здание, сооружение, объект незавершенного строительства | — |
| 5. | Адрес здания, сооружения, объекта незавершенного строительства | — |
| 5.1. | Сведения о местоположении здания, сооружения, объекта незавершенного строительства (при отсутствии адреса) в структурированном в соответствии с федеральной информационной адресной системой виде | Удмуртская Республика, р-н. Ярский, п. Яр, ул. Мира, д. 15 |
| 5.2. | Дополнительные сведения о местоположении | — |
| 6. | Иные сведения | — |

3. Пояснения к сведениям об объекте недвижимости с кадастровым номером 18:25:050010:956 :

| | |
|----|---|
| 1. | — |
|----|---|

1. Сведения о характерных точках контура объекта недвижимости с кадастровым номером 18:25:050010:957

| | |
|---------------------|----------|
| Система координат — | Зона № — |
|---------------------|----------|

КАРТА-ПЛАН ТЕРРИТОРИИ

Описание местоположения зданий, сооружений, объектов незавершенного строительства на земельном участке

| Обозначение характерных точек контура | Содержатся в Едином государственном реестре недвижимости | | | Определены в ходе выполнения комплексных кадастровых работ | | | Метод определения координат | Формулы, примененные для расчета средней квадратической погрешности определения координат характерных точек границ (M _i), с подставленными в такие формулы значениями и итоговые (вычисленные) значения M _i , м |
|--|--|---|-----------|--|---|-----------|-----------------------------|--|
| | Координаты, м | | Радиус, м | Координаты, м | | Радиус, м | | |
| | X | Y | R | X | Y | R | | |
| 1 | 2 | 3 | 4 | 5 | 6 | 7 | 8 | 9 |
| — | — | — | — | — | — | — | — | — |

2. Сведения о характеристиках объекта недвижимости с кадастровым номером 18:25:050010:957

| № п/п | Наименование характеристики | Значение характеристики |
|-------|---|---|
| 1 | 2 | 3 |
| 1. | Вид объекта недвижимости | здание |
| 2. | Ранее присвоенный государственный учетный номер (инвентарный) здания, сооружения, объекта незавершенного строительства | — |
| 3. | Кадастровый номер земельного участка (земельных участков), в границах которого (которых) расположены здание, сооружение, объект незавершенного строительства | — |
| 4. | Уникальный учетный номер кадастрового квартала, в границах которого расположены здание, сооружение, объект незавершенного строительства | — |
| 5. | Адрес здания, сооружения, объекта незавершенного строительства | — |
| 5.1. | Сведения о местоположении здания, сооружения, объекта незавершенного строительства (при отсутствии адреса) в структурированном в соответствии с федеральной информационной адресной системой виде | Удмуртская Республика, р-н. Ярский, п. Яр, ул. Мира, д. 6 |
| 5.2. | Дополнительные сведения о местоположении | — |
| 6. | Иные сведения | — |

3. Пояснения к сведениям об объекте недвижимости с кадастровым номером 18:25:050010:957 :

| | |
|----|---|
| 1. | — |
|----|---|

1. Сведения о характерных точках контура объекта недвижимости с кадастровым номером 18:25:050010:958

| | |
|---------------------|----------|
| Система координат — | Зона № — |
|---------------------|----------|

КАРТА-ПЛАН ТЕРРИТОРИИ

Описание местоположения зданий, сооружений, объектов незавершенного строительства на земельном участке

| Обозначение характерных точек контура | Содержатся в Едином государственном реестре недвижимости | | | Определены в ходе выполнения комплексных кадастровых работ | | | Метод определения координат | Формулы, примененные для расчета средней квадратической погрешности определения координат характерных точек границ (M _г), с подставленными в такие формулы значениями и итоговые (вычисленные) значения M _г , м |
|--|--|---|-----------|--|---|-----------|-----------------------------|--|
| | Координаты, м | | Радиус, м | Координаты, м | | Радиус, м | | |
| | X | Y | R | X | Y | R | | |
| 1 | 2 | 3 | 4 | 5 | 6 | 7 | 8 | 9 |
| — | — | — | — | — | — | — | — | — |

2. Сведения о характеристиках объекта недвижимости с кадастровым номером 18:25:050010:958

| № п/п | Наименование характеристики | Значение характеристики |
|-------|---|---|
| 1 | 2 | 3 |
| 1. | Вид объекта недвижимости | здание |
| 2. | Ранее присвоенный государственный учетный номер (инвентарный) здания, сооружения, объекта незавершенного строительства | — |
| 3. | Кадастровый номер земельного участка (земельных участков), в границах которого (которых) расположены здание, сооружение, объект незавершенного строительства | — |
| 4. | Уникальный учетный номер кадастрового квартала, в границах которого расположены здание, сооружение, объект незавершенного строительства | — |
| 5. | Адрес здания, сооружения, объекта незавершенного строительства | — |
| 5.1. | Сведения о местоположении здания, сооружения, объекта незавершенного строительства (при отсутствии адреса) в структурированном в соответствии с федеральной информационной адресной системой виде | Удмуртская Республика, р-н. Ярский, п. Яр, ул. Логовая, д. 12 |
| 5.2. | Дополнительные сведения о местоположении | — |
| 6. | Иные сведения | — |

3. Пояснения к сведениям об объекте недвижимости с кадастровым номером 18:25:050010:958 :

| | |
|----|---|
| 1. | — |
|----|---|

1. Сведения о характерных точках контура объекта недвижимости с кадастровым номером 18:25:050010:959

| | |
|---------------------|----------|
| Система координат — | Зона № — |
|---------------------|----------|

КАРТА-ПЛАН ТЕРРИТОРИИ

Описание местоположения зданий, сооружений, объектов незавершенного строительства на земельном участке

| Обозначение характерных точек контура | Содержатся в Едином государственном реестре недвижимости | | | Определены в ходе выполнения комплексных кадастровых работ | | | Метод определения координат | Формулы, примененные для расчета средней квадратической погрешности определения координат характерных точек границ (M _г), с подставленными в такие формулы значениями и итоговые (вычисленные) значения M _г , м |
|--|--|---|-----------|--|---|-----------|-----------------------------|--|
| | Координаты, м | | Радиус, м | Координаты, м | | Радиус, м | | |
| | X | Y | R | X | Y | R | | |
| 1 | 2 | 3 | 4 | 5 | 6 | 7 | 8 | 9 |
| — | — | — | — | — | — | — | — | — |

2. Сведения о характеристиках объекта недвижимости с кадастровым номером 18:25:050010:959

| № п/п | Наименование характеристики | Значение характеристики |
|-------|---|---|
| 1 | 2 | 3 |
| 1. | Вид объекта недвижимости | здание |
| 2. | Ранее присвоенный государственный учетный номер (инвентарный) здания, сооружения, объекта незавершенного строительства | — |
| 3. | Кадастровый номер земельного участка (земельных участков), в границах которого (которых) расположены здание, сооружение, объект незавершенного строительства | — |
| 4. | Уникальный учетный номер кадастрового квартала, в границах которого расположены здание, сооружение, объект незавершенного строительства | — |
| 5. | Адрес здания, сооружения, объекта незавершенного строительства | — |
| 5.1. | Сведения о местоположении здания, сооружения, объекта незавершенного строительства (при отсутствии адреса) в структурированном в соответствии с федеральной информационной адресной системой виде | Удмуртская Республика, Ярский район, п. Яр, ул. Логовая, д. 6 |
| 5.2. | Дополнительные сведения о местоположении | — |
| 6. | Иные сведения | — |

3. Пояснения к сведениям об объекте недвижимости с кадастровым номером 18:25:050010:959 :

| | |
|----|---|
| 1. | — |
|----|---|

1. Сведения о характерных точках контура объекта недвижимости с кадастровым номером 18:25:050010:960

| | |
|---------------------|----------|
| Система координат — | Зона № — |
|---------------------|----------|

КАРТА-ПЛАН ТЕРРИТОРИИ

Описание местоположения зданий, сооружений, объектов незавершенного строительства на земельном участке

| Обозначение характерных точек контура | Содержатся в Едином государственном реестре недвижимости | | | Определены в ходе выполнения комплексных кадастровых работ | | | Метод определения координат | Формулы, примененные для расчета средней квадратической погрешности определения координат характерных точек границ (M _i), с подставленными в такие формулы значениями и итоговые (вычисленные) значения M _i , м |
|---|--|---|-----------|--|---|-----------|-----------------------------|--|
| | Координаты, м | | Радиус, м | Координаты, м | | Радиус, м | | |
| | X | Y | R | X | Y | R | | |
| 1 | 2 | 3 | 4 | 5 | 6 | 7 | 8 | 9 |
| — | — | — | — | — | — | — | — | — |

2. Сведения о характеристиках объекта недвижимости с кадастровым номером 18:25:050010:960

| № п/п | Наименование характеристики | Значение характеристики |
|-------|---|---|
| 1 | 2 | 3 |
| 1. | Вид объекта недвижимости | здание |
| 2. | Ранее присвоенный государственный учетный номер (инвентарный) здания, сооружения, объекта незавершенного строительства | — |
| 3. | Кадастровый номер земельного участка (земельных участков), в границах которого (которых) расположены здание, сооружение, объект незавершенного строительства | — |
| 4. | Уникальный учетный номер кадастрового квартала, в границах которого расположены здание, сооружение, объект незавершенного строительства | — |
| 5. | Адрес здания, сооружения, объекта незавершенного строительства | — |
| 5.1. | Сведения о местоположении здания, сооружения, объекта незавершенного строительства (при отсутствии адреса) в структурированном в соответствии с федеральной информационной адресной системой виде | Удмуртская Республика, р-н. Ярский, п. Яр, ул. Логовая, д. 12 |
| 5.2. | Дополнительные сведения о местоположении | — |
| 6. | Иные сведения | — |

3. Пояснения к сведениям об объекте недвижимости с кадастровым номером 18:25:050010:960 :

| | |
|----|---|
| 1. | — |
|----|---|

1. Сведения о характерных точках контура объекта недвижимости с кадастровым номером 18:25:050010:961

| | |
|---------------------|----------|
| Система координат — | Зона № — |
|---------------------|----------|

КАРТА-ПЛАН ТЕРРИТОРИИ

Описание местоположения зданий, сооружений, объектов незавершенного строительства на земельном участке

| Обозначение характерных точек контура | Содержатся в Едином государственном реестре недвижимости | | | Определены в ходе выполнения комплексных кадастровых работ | | | Метод определения координат | Формулы, примененные для расчета средней квадратической погрешности определения координат характерных точек границ (M _г), с подставленными в такие формулы значениями и итоговые (вычисленные) значения M _г , м |
|--|--|---|-----------|--|---|-----------|-----------------------------|--|
| | Координаты, м | | Радиус, м | Координаты, м | | Радиус, м | | |
| | X | Y | R | X | Y | R | | |
| 1 | 2 | 3 | 4 | 5 | 6 | 7 | 8 | 9 |
| — | — | — | — | — | — | — | — | — |

2. Сведения о характеристиках объекта недвижимости с кадастровым номером 18:25:050010:961

| № п/п | Наименование характеристики | Значение характеристики |
|-------|---|---|
| 1 | 2 | 3 |
| 1. | Вид объекта недвижимости | здание |
| 2. | Ранее присвоенный государственный учетный номер (инвентарный) здания, сооружения, объекта незавершенного строительства | — |
| 3. | Кадастровый номер земельного участка (земельных участков), в границах которого (которых) расположены здание, сооружение, объект незавершенного строительства | — |
| 4. | Уникальный учетный номер кадастрового квартала, в границах которого расположены здание, сооружение, объект незавершенного строительства | — |
| 5. | Адрес здания, сооружения, объекта незавершенного строительства | — |
| 5.1. | Сведения о местоположении здания, сооружения, объекта незавершенного строительства (при отсутствии адреса) в структурированном в соответствии с федеральной информационной адресной системой виде | Удмуртская Республика, р-н. Ярский, п. Яр, ул. Логовая, д. 14 |
| 5.2. | Дополнительные сведения о местоположении | — |
| 6. | Иные сведения | — |

3. Пояснения к сведениям об объекте недвижимости с кадастровым номером 18:25:050010:961 :

| | |
|----|---|
| 1. | — |
|----|---|

1. Сведения о характерных точках контура объекта недвижимости с кадастровым номером 18:25:050010:962

| | |
|---------------------|----------|
| Система координат — | Зона № — |
|---------------------|----------|

КАРТА-ПЛАН ТЕРРИТОРИИ

Описание местоположения зданий, сооружений, объектов незавершенного строительства на земельном участке

| Обозначение характерных точек контура | Содержатся в Едином государственном реестре недвижимости | | | Определены в ходе выполнения комплексных кадастровых работ | | | Метод определения координат | Формулы, примененные для расчета средней квадратической погрешности определения координат характерных точек границ (M _г), с подставленными в такие формулы значениями и итоговые (вычисленные) значения M _г , м |
|--|--|---|-----------|--|---|-----------|-----------------------------|--|
| | Координаты, м | | Радиус, м | Координаты, м | | Радиус, м | | |
| | X | Y | R | X | Y | R | | |
| 1 | 2 | 3 | 4 | 5 | 6 | 7 | 8 | 9 |
| — | — | — | — | — | — | — | — | — |

2. Сведения о характеристиках объекта недвижимости с кадастровым номером 18:25:050010:962

| № п/п | Наименование характеристики | Значение характеристики |
|-------|---|---|
| 1 | 2 | 3 |
| 1. | Вид объекта недвижимости | здание |
| 2. | Ранее присвоенный государственный учетный номер (инвентарный) здания, сооружения, объекта незавершенного строительства | — |
| 3. | Кадастровый номер земельного участка (земельных участков), в границах которого (которых) расположены здание, сооружение, объект незавершенного строительства | — |
| 4. | Уникальный учетный номер кадастрового квартала, в границах которого расположены здание, сооружение, объект незавершенного строительства | — |
| 5. | Адрес здания, сооружения, объекта незавершенного строительства | — |
| 5.1. | Сведения о местоположении здания, сооружения, объекта незавершенного строительства (при отсутствии адреса) в структурированном в соответствии с федеральной информационной адресной системой виде | Удмуртская Республика, Ярский район, п. Яр, ул. Лермонтова, дом 4 |
| 5.2. | Дополнительные сведения о местоположении | — |
| 6. | Иные сведения | — |

3. Пояснения к сведениям об объекте недвижимости с кадастровым номером 18:25:050010:962 :

| | |
|----|---|
| 1. | — |
|----|---|

1. Сведения о характерных точках контура объекта недвижимости с кадастровым номером 18:25:050010:963

| | |
|---------------------|----------|
| Система координат — | Зона № — |
|---------------------|----------|

КАРТА-ПЛАН ТЕРРИТОРИИ

Описание местоположения зданий, сооружений, объектов незавершенного строительства на земельном участке

| Обозначение характерных точек контура | Содержатся в Едином государственном реестре недвижимости | | | Определены в ходе выполнения комплексных кадастровых работ | | | Метод определения координат | Формулы, примененные для расчета средней квадратической погрешности определения координат характерных точек границ (M _г), с подставленными в такие формулы значениями и итоговые (вычисленные) значения M _г , м |
|--|--|---|-----------|--|---|-----------|-----------------------------|--|
| | Координаты, м | | Радиус, м | Координаты, м | | Радиус, м | | |
| | X | Y | R | X | Y | R | | |
| 1 | 2 | 3 | 4 | 5 | 6 | 7 | 8 | 9 |
| — | — | — | — | — | — | — | — | — |

2. Сведения о характеристиках объекта недвижимости с кадастровым номером 18:25:050010:963

| № п/п | Наименование характеристики | Значение характеристики |
|-------|---|--|
| 1 | 2 | 3 |
| 1. | Вид объекта недвижимости | здание |
| 2. | Ранее присвоенный государственный учетный номер (инвентарный) здания, сооружения, объекта незавершенного строительства | — |
| 3. | Кадастровый номер земельного участка (земельных участков), в границах которого (которых) расположены здание, сооружение, объект незавершенного строительства | — |
| 4. | Уникальный учетный номер кадастрового квартала, в границах которого расположены здание, сооружение, объект незавершенного строительства | — |
| 5. | Адрес здания, сооружения, объекта незавершенного строительства | — |
| 5.1. | Сведения о местоположении здания, сооружения, объекта незавершенного строительства (при отсутствии адреса) в структурированном в соответствии с федеральной информационной адресной системой виде | Удмуртская Республика, р-н. Ярский, п. Яр, ул. Лермонтова, д. 13 |
| 5.2. | Дополнительные сведения о местоположении | — |
| 6. | Иные сведения | — |

3. Пояснения к сведениям об объекте недвижимости с кадастровым номером 18:25:050010:963 :

| | |
|----|---|
| 1. | — |
|----|---|

1. Сведения о характерных точках контура объекта недвижимости с кадастровым номером 18:25:050010:964

| | |
|---------------------|----------|
| Система координат — | Зона № — |
|---------------------|----------|

КАРТА-ПЛАН ТЕРРИТОРИИ

Описание местоположения зданий, сооружений, объектов незавершенного строительства на земельном участке

| Обозначение характерных точек контура | Содержатся в Едином государственном реестре недвижимости | | | Определены в ходе выполнения комплексных кадастровых работ | | | Метод определения координат | Формулы, примененные для расчета средней квадратической погрешности определения координат характерных точек границ (M _i), с подставленными в такие формулы значениями и итоговые (вычисленные) значения M _i , м |
|---|--|---|-----------|--|---|-----------|-----------------------------|--|
| | Координаты, м | | Радиус, м | Координаты, м | | Радиус, м | | |
| | X | Y | R | X | Y | R | | |
| 1 | 2 | 3 | 4 | 5 | 6 | 7 | 8 | 9 |
| — | — | — | — | — | — | — | — | — |

2. Сведения о характеристиках объекта недвижимости с кадастровым номером 18:25:050010:964

| № п/п | Наименование характеристики | Значение характеристики |
|-------|---|--|
| 1 | 2 | 3 |
| 1. | Вид объекта недвижимости | здание |
| 2. | Ранее присвоенный государственный учетный номер (инвентарный) здания, сооружения, объекта незавершенного строительства | — |
| 3. | Кадастровый номер земельного участка (земельных участков), в границах которого (которых) расположены здание, сооружение, объект незавершенного строительства | — |
| 4. | Уникальный учетный номер кадастрового квартала, в границах которого расположены здание, сооружение, объект незавершенного строительства | — |
| 5. | Адрес здания, сооружения, объекта незавершенного строительства | — |
| 5.1. | Сведения о местоположении здания, сооружения, объекта незавершенного строительства (при отсутствии адреса) в структурированном в соответствии с федеральной информационной адресной системой виде | Удмуртская Республика, Ярский район, п. Яр, ул. Лермонтова, д. 9 |
| 5.2. | Дополнительные сведения о местоположении | — |
| 6. | Иные сведения | — |

3. Пояснения к сведениям об объекте недвижимости с кадастровым номером 18:25:050010:964 :

| | |
|----|---|
| 1. | — |
|----|---|

1. Сведения о характерных точках контура объекта недвижимости с кадастровым номером 18:25:050010:965

| | |
|---------------------|----------|
| Система координат — | Зона № — |
|---------------------|----------|

КАРТА-ПЛАН ТЕРРИТОРИИ

Описание местоположения зданий, сооружений, объектов незавершенного строительства на земельном участке

| Обозначение характерных точек контура | Содержатся в Едином государственном реестре недвижимости | | | Определены в ходе выполнения комплексных кадастровых работ | | | Метод определения координат | Формулы, примененные для расчета средней квадратической погрешности определения координат характерных точек границ (M _i), с подставленными в такие формулы значениями и итоговые (вычисленные) значения M _i , м |
|--|--|---|-----------|--|---|-----------|-----------------------------|--|
| | Координаты, м | | Радиус, м | Координаты, м | | Радиус, м | | |
| | X | Y | R | X | Y | R | | |
| 1 | 2 | 3 | 4 | 5 | 6 | 7 | 8 | 9 |
| — | — | — | — | — | — | — | — | — |

2. Сведения о характеристиках объекта недвижимости с кадастровым номером 18:25:050010:965

| № п/п | Наименование характеристики | Значение характеристики |
|-------|---|--|
| 1 | 2 | 3 |
| 1. | Вид объекта недвижимости | здание |
| 2. | Ранее присвоенный государственный учетный номер (инвентарный) здания, сооружения, объекта незавершенного строительства | — |
| 3. | Кадастровый номер земельного участка (земельных участков), в границах которого (которых) расположены здание, сооружение, объект незавершенного строительства | — |
| 4. | Уникальный учетный номер кадастрового квартала, в границах которого расположены здание, сооружение, объект незавершенного строительства | — |
| 5. | Адрес здания, сооружения, объекта незавершенного строительства | — |
| 5.1. | Сведения о местоположении здания, сооружения, объекта незавершенного строительства (при отсутствии адреса) в структурированном в соответствии с федеральной информационной адресной системой виде | Удмуртская Республика, р-н. Ярский, п. Яр, ул. Лермонтова, д. 10 |
| 5.2. | Дополнительные сведения о местоположении | — |
| 6. | Иные сведения | — |

3. Пояснения к сведениям об объекте недвижимости с кадастровым номером 18:25:050010:965 :

| | |
|----|---|
| 1. | — |
|----|---|

1. Сведения о характерных точках контура объекта недвижимости с кадастровым номером 18:25:050010:966

| | |
|---------------------|----------|
| Система координат — | Зона № — |
|---------------------|----------|

КАРТА-ПЛАН ТЕРРИТОРИИ

Описание местоположения зданий, сооружений, объектов незавершенного строительства на земельном участке

| Обозначение характерных точек контура | Содержатся в Едином государственном реестре недвижимости | | | Определены в ходе выполнения комплексных кадастровых работ | | | Метод определения координат | Формулы, примененные для расчета средней квадратической погрешности определения координат характерных точек границ (M _г), с подставленными в такие формулы значениями и итоговые (вычисленные) значения M _г , м |
|--|--|---|-----------|--|---|-----------|-----------------------------|--|
| | Координаты, м | | Радиус, м | Координаты, м | | Радиус, м | | |
| | X | Y | R | X | Y | R | | |
| 1 | 2 | 3 | 4 | 5 | 6 | 7 | 8 | 9 |
| — | — | — | — | — | — | — | — | — |

2. Сведения о характеристиках объекта недвижимости с кадастровым номером 18:25:050010:966

| № п/п | Наименование характеристики | Значение характеристики |
|-------|---|--|
| 1 | 2 | 3 |
| 1. | Вид объекта недвижимости | здание |
| 2. | Ранее присвоенный государственный учетный номер (инвентарный) здания, сооружения, объекта незавершенного строительства | — |
| 3. | Кадастровый номер земельного участка (земельных участков), в границах которого (которых) расположены здание, сооружение, объект незавершенного строительства | — |
| 4. | Уникальный учетный номер кадастрового квартала, в границах которого расположены здание, сооружение, объект незавершенного строительства | — |
| 5. | Адрес здания, сооружения, объекта незавершенного строительства | — |
| 5.1. | Сведения о местоположении здания, сооружения, объекта незавершенного строительства (при отсутствии адреса) в структурированном в соответствии с федеральной информационной адресной системой виде | Удмуртская Республика, Ярский район, пос. Яр, улица Лермонтова, № 11 |
| 5.2. | Дополнительные сведения о местоположении | — |
| 6. | Иные сведения | — |

3. Пояснения к сведениям об объекте недвижимости с кадастровым номером 18:25:050010:966 :

| | |
|----|---|
| 1. | — |
|----|---|

1. Сведения о характерных точках контура объекта недвижимости с кадастровым номером 18:25:050010:967

| | |
|---------------------|----------|
| Система координат — | Зона № — |
|---------------------|----------|

КАРТА-ПЛАН ТЕРРИТОРИИ

Описание местоположения зданий, сооружений, объектов незавершенного строительства на земельном участке

| Обозначение характерных точек контура | Содержатся в Едином государственном реестре недвижимости | | | Определены в ходе выполнения комплексных кадастровых работ | | | Метод определения координат | Формулы, примененные для расчета средней квадратической погрешности определения координат характерных точек границ (M _i), с подставленными в такие формулы значениями и итоговые (вычисленные) значения M _i , м |
|---|--|---|-----------|--|---|-----------|-----------------------------|--|
| | Координаты, м | | Радиус, м | Координаты, м | | Радиус, м | | |
| | X | Y | R | X | Y | R | | |
| 1 | 2 | 3 | 4 | 5 | 6 | 7 | 8 | 9 |
| — | — | — | — | — | — | — | — | — |

2. Сведения о характеристиках объекта недвижимости с кадастровым номером 18:25:050010:967

| № п/п | Наименование характеристики | Значение характеристики |
|-------|---|---|
| 1 | 2 | 3 |
| 1. | Вид объекта недвижимости | здание |
| 2. | Ранее присвоенный государственный учетный номер (инвентарный) здания, сооружения, объекта незавершенного строительства | — |
| 3. | Кадастровый номер земельного участка (земельных участков), в границах которого (которых) расположены здание, сооружение, объект незавершенного строительства | — |
| 4. | Уникальный учетный номер кадастрового квартала, в границах которого расположены здание, сооружение, объект незавершенного строительства | — |
| 5. | Адрес здания, сооружения, объекта незавершенного строительства | — |
| 5.1. | Сведения о местоположении здания, сооружения, объекта незавершенного строительства (при отсутствии адреса) в структурированном в соответствии с федеральной информационной адресной системой виде | Удмуртская Республика, р-н. Ярский, п. Яр, ул. Лермонтова, д. 1 |
| 5.2. | Дополнительные сведения о местоположении | — |
| 6. | Иные сведения | — |

3. Пояснения к сведениям об объекте недвижимости с кадастровым номером 18:25:050010:967 :

| | |
|----|---|
| 1. | — |
|----|---|

1. Сведения о характерных точках контура объекта недвижимости с кадастровым номером 18:25:050010:968

| | |
|---------------------|----------|
| Система координат — | Зона № — |
|---------------------|----------|

КАРТА-ПЛАН ТЕРРИТОРИИ

Описание местоположения зданий, сооружений, объектов незавершенного строительства на земельном участке

| Обозначение характерных точек контура | Содержатся в Едином государственном реестре недвижимости | | | Определены в ходе выполнения комплексных кадастровых работ | | | Метод определения координат | Формулы, примененные для расчета средней квадратической погрешности определения координат характерных точек границ (M _i), с подставленными в такие формулы значениями и итоговые (вычисленные) значения M _i , м |
|--|--|---|-----------|--|---|-----------|-----------------------------|--|
| | Координаты, м | | Радиус, м | Координаты, м | | Радиус, м | | |
| | X | Y | R | X | Y | R | | |
| 1 | 2 | 3 | 4 | 5 | 6 | 7 | 8 | 9 |
| — | — | — | — | — | — | — | — | — |

2. Сведения о характеристиках объекта недвижимости с кадастровым номером 18:25:050010:968

| № п/п | Наименование характеристики | Значение характеристики |
|-------|---|---|
| 1 | 2 | 3 |
| 1. | Вид объекта недвижимости | здание |
| 2. | Ранее присвоенный государственный учетный номер (инвентарный) здания, сооружения, объекта незавершенного строительства | — |
| 3. | Кадастровый номер земельного участка (земельных участков), в границах которого (которых) расположены здание, сооружение, объект незавершенного строительства | — |
| 4. | Уникальный учетный номер кадастрового квартала, в границах которого расположены здание, сооружение, объект незавершенного строительства | — |
| 5. | Адрес здания, сооружения, объекта незавершенного строительства | — |
| 5.1. | Сведения о местоположении здания, сооружения, объекта незавершенного строительства (при отсутствии адреса) в структурированном в соответствии с федеральной информационной адресной системой виде | Удмуртская Республика, р-н. Ярский, п. Яр, ул. Логовая, д. 18 |
| 5.2. | Дополнительные сведения о местоположении | — |
| 6. | Иные сведения | — |

3. Пояснения к сведениям об объекте недвижимости с кадастровым номером 18:25:050010:968 :

| | |
|----|---|
| 1. | — |
|----|---|

1. Сведения о характерных точках контура объекта недвижимости с кадастровым номером 18:25:050010:969

| | |
|---------------------|----------|
| Система координат — | Зона № — |
|---------------------|----------|

КАРТА-ПЛАН ТЕРРИТОРИИ

Описание местоположения зданий, сооружений, объектов незавершенного строительства на земельном участке

| Обозначение характерных точек контура | Содержатся в Едином государственном реестре недвижимости | | | Определены в ходе выполнения комплексных кадастровых работ | | | Метод определения координат | Формулы, примененные для расчета средней квадратической погрешности определения координат характерных точек границ (M _г), с подставленными в такие формулы значениями и итоговые (вычисленные) значения M _г , м |
|--|--|---|-----------|--|---|-----------|-----------------------------|--|
| | Координаты, м | | Радиус, м | Координаты, м | | Радиус, м | | |
| | X | Y | R | X | Y | R | | |
| 1 | 2 | 3 | 4 | 5 | 6 | 7 | 8 | 9 |
| — | — | — | — | — | — | — | — | — |

2. Сведения о характеристиках объекта недвижимости с кадастровым номером 18:25:050010:969

| № п/п | Наименование характеристики | Значение характеристики |
|-------|---|---|
| 1 | 2 | 3 |
| 1. | Вид объекта недвижимости | здание |
| 2. | Ранее присвоенный государственный учетный номер (инвентарный) здания, сооружения, объекта незавершенного строительства | — |
| 3. | Кадастровый номер земельного участка (земельных участков), в границах которого (которых) расположены здание, сооружение, объект незавершенного строительства | — |
| 4. | Уникальный учетный номер кадастрового квартала, в границах которого расположены здание, сооружение, объект незавершенного строительства | — |
| 5. | Адрес здания, сооружения, объекта незавершенного строительства | — |
| 5.1. | Сведения о местоположении здания, сооружения, объекта незавершенного строительства (при отсутствии адреса) в структурированном в соответствии с федеральной информационной адресной системой виде | Удмуртская Республика, р-н. Ярский, п. Яр, ул. Логовая, д. 18 |
| 5.2. | Дополнительные сведения о местоположении | — |
| 6. | Иные сведения | — |

3. Пояснения к сведениям об объекте недвижимости с кадастровым номером 18:25:050010:969 :

| | |
|----|---|
| 1. | — |
|----|---|

1. Сведения о характерных точках контура объекта недвижимости с кадастровым номером 18:25:050010:970

| | |
|---------------------|----------|
| Система координат — | Зона № — |
|---------------------|----------|

КАРТА-ПЛАН ТЕРРИТОРИИ

Описание местоположения зданий, сооружений, объектов незавершенного строительства на земельном участке

| Обозначение характерных точек контура | Содержатся в Едином государственном реестре недвижимости | | | Определены в ходе выполнения комплексных кадастровых работ | | | Метод определения координат | Формулы, примененные для расчета средней квадратической погрешности определения координат характерных точек границ (M _i), с подставленными в такие формулы значениями и итоговые (вычисленные) значения M _i , м |
|--|--|---|-----------|--|---|-----------|-----------------------------|--|
| | Координаты, м | | Радиус, м | Координаты, м | | Радиус, м | | |
| | X | Y | R | X | Y | R | | |
| 1 | 2 | 3 | 4 | 5 | 6 | 7 | 8 | 9 |
| — | — | — | — | — | — | — | — | — |

2. Сведения о характеристиках объекта недвижимости с кадастровым номером 18:25:050010:970

| № п/п | Наименование характеристики | Значение характеристики |
|-------|---|---|
| 1 | 2 | 3 |
| 1. | Вид объекта недвижимости | здание |
| 2. | Ранее присвоенный государственный учетный номер (инвентарный) здания, сооружения, объекта незавершенного строительства | — |
| 3. | Кадастровый номер земельного участка (земельных участков), в границах которого (которых) расположены здание, сооружение, объект незавершенного строительства | — |
| 4. | Уникальный учетный номер кадастрового квартала, в границах которого расположены здание, сооружение, объект незавершенного строительства | — |
| 5. | Адрес здания, сооружения, объекта незавершенного строительства | — |
| 5.1. | Сведения о местоположении здания, сооружения, объекта незавершенного строительства (при отсутствии адреса) в структурированном в соответствии с федеральной информационной адресной системой виде | Удмуртская Республика, р-н. Ярский, п. Яр, ул. Логовая, д. 18 |
| 5.2. | Дополнительные сведения о местоположении | — |
| 6. | Иные сведения | — |

3. Пояснения к сведениям об объекте недвижимости с кадастровым номером 18:25:050010:970 :

| | |
|----|---|
| 1. | — |
|----|---|

1. Сведения о характерных точках контура объекта недвижимости с кадастровым номером 18:25:050010:972

| | |
|---------------------|----------|
| Система координат — | Зона № — |
|---------------------|----------|

КАРТА-ПЛАН ТЕРРИТОРИИ

Описание местоположения зданий, сооружений, объектов незавершенного строительства на земельном участке

| Обозначение характерных точек контура | Содержатся в Едином государственном реестре недвижимости | | | Определены в ходе выполнения комплексных кадастровых работ | | | Метод определения координат | Формулы, примененные для расчета средней квадратической погрешности определения координат характерных точек границ (M _г), с подставленными в такие формулы значениями и итоговые (вычисленные) значения M _г , м |
|--|--|---|-----------|--|---|-----------|-----------------------------|--|
| | Координаты, м | | Радиус, м | Координаты, м | | Радиус, м | | |
| | X | Y | R | X | Y | R | | |
| 1 | 2 | 3 | 4 | 5 | 6 | 7 | 8 | 9 |
| — | — | — | — | — | — | — | — | — |

2. Сведения о характеристиках объекта недвижимости с кадастровым номером 18:25:050010:972

| № п/п | Наименование характеристики | Значение характеристики |
|-------|---|--|
| 1 | 2 | 3 |
| 1. | Вид объекта недвижимости | здание |
| 2. | Ранее присвоенный государственный учетный номер (инвентарный) здания, сооружения, объекта незавершенного строительства | — |
| 3. | Кадастровый номер земельного участка (земельных участков), в границах которого (которых) расположены здание, сооружение, объект незавершенного строительства | — |
| 4. | Уникальный учетный номер кадастрового квартала, в границах которого расположены здание, сооружение, объект незавершенного строительства | — |
| 5. | Адрес здания, сооружения, объекта незавершенного строительства | — |
| 5.1. | Сведения о местоположении здания, сооружения, объекта незавершенного строительства (при отсутствии адреса) в структурированном в соответствии с федеральной информационной адресной системой виде | Удмуртская Республика, Ярский район, п. Яр, ул. Логовая, д. 22 |
| 5.2. | Дополнительные сведения о местоположении | — |
| 6. | Иные сведения | — |

3. Пояснения к сведениям об объекте недвижимости с кадастровым номером 18:25:050010:972 :

| | |
|----|---|
| 1. | — |
|----|---|

1. Сведения о характерных точках контура объекта недвижимости с кадастровым номером 18:25:050010:973

| | |
|---------------------|----------|
| Система координат — | Зона № — |
|---------------------|----------|

КАРТА-ПЛАН ТЕРРИТОРИИ

Описание местоположения зданий, сооружений, объектов незавершенного строительства на земельном участке

| Обозначение характерных точек контура | Содержатся в Едином государственном реестре недвижимости | | | Определены в ходе выполнения комплексных кадастровых работ | | | Метод определения координат | Формулы, примененные для расчета средней квадратической погрешности определения координат характерных точек границ (M _г), с подставленными в такие формулы значениями и итоговые (вычисленные) значения M _г , м |
|--|--|---|-----------|--|---|-----------|-----------------------------|--|
| | Координаты, м | | Радиус, м | Координаты, м | | Радиус, м | | |
| | X | Y | R | X | Y | R | | |
| 1 | 2 | 3 | 4 | 5 | 6 | 7 | 8 | 9 |
| — | — | — | — | — | — | — | — | — |

2. Сведения о характеристиках объекта недвижимости с кадастровым номером 18:25:050010:973

| № п/п | Наименование характеристики | Значение характеристики |
|-------|---|--|
| 1 | 2 | 3 |
| 1. | Вид объекта недвижимости | здание |
| 2. | Ранее присвоенный государственный учетный номер (инвентарный) здания, сооружения, объекта незавершенного строительства | — |
| 3. | Кадастровый номер земельного участка (земельных участков), в границах которого (которых) расположены здание, сооружение, объект незавершенного строительства | — |
| 4. | Уникальный учетный номер кадастрового квартала, в границах которого расположены здание, сооружение, объект незавершенного строительства | — |
| 5. | Адрес здания, сооружения, объекта незавершенного строительства | — |
| 5.1. | Сведения о местоположении здания, сооружения, объекта незавершенного строительства (при отсутствии адреса) в структурированном в соответствии с федеральной информационной адресной системой виде | Удмуртская Республика, р-н. Ярский, п. Яр, ул. Флора Васильева, д. 7 |
| 5.2. | Дополнительные сведения о местоположении | — |
| 6. | Иные сведения | — |

3. Пояснения к сведениям об объекте недвижимости с кадастровым номером 18:25:050010:973 :

| | |
|----|---|
| 1. | — |
|----|---|

1. Сведения о характерных точках контура объекта недвижимости с кадастровым номером 18:25:050010:974

| | |
|---------------------|----------|
| Система координат — | Зона № — |
|---------------------|----------|

КАРТА-ПЛАН ТЕРРИТОРИИ

Описание местоположения зданий, сооружений, объектов незавершенного строительства на земельном участке

| Обозначение характерных точек контура | Содержатся в Едином государственном реестре недвижимости | | | Определены в ходе выполнения комплексных кадастровых работ | | | Метод определения координат | Формулы, примененные для расчета средней квадратической погрешности определения координат характерных точек границ (M _i), с подставленными в такие формулы значениями и итоговые (вычисленные) значения M _i , м |
|--|--|---|-----------|--|---|-----------|-----------------------------|--|
| | Координаты, м | | Радиус, м | Координаты, м | | Радиус, м | | |
| | X | Y | R | X | Y | R | | |
| 1 | 2 | 3 | 4 | 5 | 6 | 7 | 8 | 9 |
| — | — | — | — | — | — | — | — | — |

2. Сведения о характеристиках объекта недвижимости с кадастровым номером 18:25:050010:974

| № п/п | Наименование характеристики | Значение характеристики |
|-------|---|---|
| 1 | 2 | 3 |
| 1. | Вид объекта недвижимости | здание |
| 2. | Ранее присвоенный государственный учетный номер (инвентарный) здания, сооружения, объекта незавершенного строительства | — |
| 3. | Кадастровый номер земельного участка (земельных участков), в границах которого (которых) расположены здание, сооружение, объект незавершенного строительства | — |
| 4. | Уникальный учетный номер кадастрового квартала, в границах которого расположены здание, сооружение, объект незавершенного строительства | — |
| 5. | Адрес здания, сооружения, объекта незавершенного строительства | — |
| 5.1. | Сведения о местоположении здания, сооружения, объекта незавершенного строительства (при отсутствии адреса) в структурированном в соответствии с федеральной информационной адресной системой виде | Удмуртская Республика, муниципальный район Ярский, сельское поселение Ярское, п.Яр, ул. Больничная, д. 12 |
| 5.2. | Дополнительные сведения о местоположении | — |
| 6. | Иные сведения | — |

3. Пояснения к сведениям об объекте недвижимости с кадастровым номером 18:25:050010:974 :

| | |
|----|---|
| 1. | — |
|----|---|

1. Сведения о характерных точках контура объекта недвижимости с кадастровым номером 18:25:050010:975

| | |
|---------------------|----------|
| Система координат — | Зона № — |
|---------------------|----------|

КАРТА-ПЛАН ТЕРРИТОРИИ

Описание местоположения зданий, сооружений, объектов незавершенного строительства на земельном участке

| Обозначение характерных точек контура | Содержатся в Едином государственном реестре недвижимости | | | Определены в ходе выполнения комплексных кадастровых работ | | | Метод определения координат | Формулы, примененные для расчета средней квадратической погрешности определения координат характерных точек границ (M _i), с подставленными в такие формулы значениями и итоговые (вычисленные) значения M _i , м |
|---|--|---|-----------|--|---|-----------|-----------------------------|--|
| | Координаты, м | | Радиус, м | Координаты, м | | Радиус, м | | |
| | X | Y | R | X | Y | R | | |
| 1 | 2 | 3 | 4 | 5 | 6 | 7 | 8 | 9 |
| — | — | — | — | — | — | — | — | — |

2. Сведения о характеристиках объекта недвижимости с кадастровым номером 18:25:050010:975

| № п/п | Наименование характеристики | Значение характеристики |
|-------|---|---|
| 1 | 2 | 3 |
| 1. | Вид объекта недвижимости | здание |
| 2. | Ранее присвоенный государственный учетный номер (инвентарный) здания, сооружения, объекта незавершенного строительства | — |
| 3. | Кадастровый номер земельного участка (земельных участков), в границах которого (которых) расположены здание, сооружение, объект незавершенного строительства | — |
| 4. | Уникальный учетный номер кадастрового квартала, в границах которого расположены здание, сооружение, объект незавершенного строительства | — |
| 5. | Адрес здания, сооружения, объекта незавершенного строительства | — |
| 5.1. | Сведения о местоположении здания, сооружения, объекта незавершенного строительства (при отсутствии адреса) в структурированном в соответствии с федеральной информационной адресной системой виде | Удмуртская Республика, р-н. Ярский, п. Яр, ул. Флора Васильева, д. 31 |
| 5.2. | Дополнительные сведения о местоположении | — |
| 6. | Иные сведения | — |

3. Пояснения к сведениям об объекте недвижимости с кадастровым номером 18:25:050010:975 :

| | |
|----|---|
| 1. | — |
|----|---|

1. Сведения о характерных точках контура объекта недвижимости с кадастровым номером 18:25:050010:976

| | |
|---------------------|----------|
| Система координат — | Зона № — |
|---------------------|----------|

КАРТА-ПЛАН ТЕРРИТОРИИ

Описание местоположения зданий, сооружений, объектов незавершенного строительства на земельном участке

| Обозначение характерных точек контура | Содержатся в Едином государственном реестре недвижимости | | | Определены в ходе выполнения комплексных кадастровых работ | | | Метод определения координат | Формулы, примененные для расчета средней квадратической погрешности определения координат характерных точек границ (M _i), с подставленными в такие формулы значениями и итоговые (вычисленные) значения M _i , м |
|--|--|---|-----------|--|---|-----------|-----------------------------|--|
| | Координаты, м | | Радиус, м | Координаты, м | | Радиус, м | | |
| | X | Y | R | X | Y | R | | |
| 1 | 2 | 3 | 4 | 5 | 6 | 7 | 8 | 9 |
| — | — | — | — | — | — | — | — | — |

2. Сведения о характеристиках объекта недвижимости с кадастровым номером 18:25:050010:976

| № п/п | Наименование характеристики | Значение характеристики |
|-------|---|---|
| 1 | 2 | 3 |
| 1. | Вид объекта недвижимости | здание |
| 2. | Ранее присвоенный государственный учетный номер (инвентарный) здания, сооружения, объекта незавершенного строительства | — |
| 3. | Кадастровый номер земельного участка (земельных участков), в границах которого (которых) расположены здание, сооружение, объект незавершенного строительства | — |
| 4. | Уникальный учетный номер кадастрового квартала, в границах которого расположены здание, сооружение, объект незавершенного строительства | — |
| 5. | Адрес здания, сооружения, объекта незавершенного строительства | — |
| 5.1. | Сведения о местоположении здания, сооружения, объекта незавершенного строительства (при отсутствии адреса) в структурированном в соответствии с федеральной информационной адресной системой виде | Удмуртская Республика, р-н. Ярский, п. Яр, ул. Лермонтова, д. 8 |
| 5.2. | Дополнительные сведения о местоположении | — |
| 6. | Иные сведения | — |

3. Пояснения к сведениям об объекте недвижимости с кадастровым номером 18:25:050010:976 :

| | |
|----|---|
| 1. | — |
|----|---|

1. Сведения о характерных точках контура объекта недвижимости с кадастровым номером 18:25:050010:979

| | |
|---------------------|----------|
| Система координат — | Зона № — |
|---------------------|----------|

КАРТА-ПЛАН ТЕРРИТОРИИ

Описание местоположения зданий, сооружений, объектов незавершенного строительства на земельном участке

| Обозначение характерных точек контура | Содержатся в Едином государственном реестре недвижимости | | | Определены в ходе выполнения комплексных кадастровых работ | | | Метод определения координат | Формулы, примененные для расчета средней квадратической погрешности определения координат характерных точек границ (M _i), с подставленными в такие формулы значениями и итоговые (вычисленные) значения M _i , м |
|--|--|---|-----------|--|---|-----------|-----------------------------|--|
| | Координаты, м | | Радиус, м | Координаты, м | | Радиус, м | | |
| | X | Y | R | X | Y | R | | |
| 1 | 2 | 3 | 4 | 5 | 6 | 7 | 8 | 9 |
| — | — | — | — | — | — | — | — | — |

2. Сведения о характеристиках объекта недвижимости с кадастровым номером 18:25:050010:979

| № п/п | Наименование характеристики | Значение характеристики |
|-------|---|--|
| 1 | 2 | 3 |
| 1. | Вид объекта недвижимости | здание |
| 2. | Ранее присвоенный государственный учетный номер (инвентарный) здания, сооружения, объекта незавершенного строительства | — |
| 3. | Кадастровый номер земельного участка (земельных участков), в границах которого (которых) расположены здание, сооружение, объект незавершенного строительства | — |
| 4. | Уникальный учетный номер кадастрового квартала, в границах которого расположены здание, сооружение, объект незавершенного строительства | — |
| 5. | Адрес здания, сооружения, объекта незавершенного строительства | — |
| 5.1. | Сведения о местоположении здания, сооружения, объекта незавершенного строительства (при отсутствии адреса) в структурированном в соответствии с федеральной информационной адресной системой виде | Удмуртская Республика, Ярский район, п. Яр, ул. Лермонтова, № 18 |
| 5.2. | Дополнительные сведения о местоположении | — |
| 6. | Иные сведения | — |

3. Пояснения к сведениям об объекте недвижимости с кадастровым номером 18:25:050010:979 :

| | |
|----|---|
| 1. | — |
|----|---|

1. Сведения о характерных точках контура объекта недвижимости с кадастровым номером 18:25:050010:980

| | |
|---------------------|----------|
| Система координат — | Зона № — |
|---------------------|----------|

КАРТА-ПЛАН ТЕРРИТОРИИ

Описание местоположения зданий, сооружений, объектов незавершенного строительства на земельном участке

| Обозначение характерных точек контура | Содержатся в Едином государственном реестре недвижимости | | | Определены в ходе выполнения комплексных кадастровых работ | | | Метод определения координат | Формулы, примененные для расчета средней квадратической погрешности определения координат характерных точек границ (M _г), с подставленными в такие формулы значениями и итоговые (вычисленные) значения M _г , м |
|--|--|---|-----------|--|---|-----------|-----------------------------|--|
| | Координаты, м | | Радиус, м | Координаты, м | | Радиус, м | | |
| | X | Y | R | X | Y | R | | |
| 1 | 2 | 3 | 4 | 5 | 6 | 7 | 8 | 9 |
| — | — | — | — | — | — | — | — | — |

2. Сведения о характеристиках объекта недвижимости с кадастровым номером 18:25:050010:980

| № п/п | Наименование характеристики | Значение характеристики |
|-------|---|--|
| 1 | 2 | 3 |
| 1. | Вид объекта недвижимости | здание |
| 2. | Ранее присвоенный государственный учетный номер (инвентарный) здания, сооружения, объекта незавершенного строительства | — |
| 3. | Кадастровый номер земельного участка (земельных участков), в границах которого (которых) расположены здание, сооружение, объект незавершенного строительства | — |
| 4. | Уникальный учетный номер кадастрового квартала, в границах которого расположены здание, сооружение, объект незавершенного строительства | — |
| 5. | Адрес здания, сооружения, объекта незавершенного строительства | — |
| 5.1. | Сведения о местоположении здания, сооружения, объекта незавершенного строительства (при отсутствии адреса) в структурированном в соответствии с федеральной информационной адресной системой виде | Удмуртская Республика, Ярский район, п Яр, ул Лермонтова, д 19 |
| 5.2. | Дополнительные сведения о местоположении | — |
| 6. | Иные сведения | — |

3. Пояснения к сведениям об объекте недвижимости с кадастровым номером 18:25:050010:980 :

| | |
|----|---|
| 1. | — |
|----|---|

1. Сведения о характерных точках контура объекта недвижимости с кадастровым номером 18:25:050010:981

| | |
|---------------------|----------|
| Система координат — | Зона № — |
|---------------------|----------|

КАРТА-ПЛАН ТЕРРИТОРИИ

Описание местоположения зданий, сооружений, объектов незавершенного строительства на земельном участке

| Обозначение характерных точек контура | Содержатся в Едином государственном реестре недвижимости | | | Определены в ходе выполнения комплексных кадастровых работ | | | Метод определения координат | Формулы, примененные для расчета средней квадратической погрешности определения координат характерных точек границ (M _г), с подставленными в такие формулы значениями и итоговые (вычисленные) значения M _г , м |
|--|--|---|-----------|--|---|-----------|-----------------------------|--|
| | Координаты, м | | Радиус, м | Координаты, м | | Радиус, м | | |
| | X | Y | R | X | Y | R | | |
| 1 | 2 | 3 | 4 | 5 | 6 | 7 | 8 | 9 |
| — | — | — | — | — | — | — | — | — |

2. Сведения о характеристиках объекта недвижимости с кадастровым номером 18:25:050010:981

| № п/п | Наименование характеристики | Значение характеристики |
|-------|---|--|
| 1 | 2 | 3 |
| 1. | Вид объекта недвижимости | здание |
| 2. | Ранее присвоенный государственный учетный номер (инвентарный) здания, сооружения, объекта незавершенного строительства | — |
| 3. | Кадастровый номер земельного участка (земельных участков), в границах которого (которых) расположены здание, сооружение, объект незавершенного строительства | — |
| 4. | Уникальный учетный номер кадастрового квартала, в границах которого расположены здание, сооружение, объект незавершенного строительства | — |
| 5. | Адрес здания, сооружения, объекта незавершенного строительства | — |
| 5.1. | Сведения о местоположении здания, сооружения, объекта незавершенного строительства (при отсутствии адреса) в структурированном в соответствии с федеральной информационной адресной системой виде | Удмуртская Республика, Ярский район, п. Яр, ул. Чкалова, № 6 |
| 5.2. | Дополнительные сведения о местоположении | — |
| 6. | Иные сведения | — |

3. Пояснения к сведениям об объекте недвижимости с кадастровым номером 18:25:050010:981 :

| | |
|----|---|
| 1. | — |
|----|---|

1. Сведения о характерных точках контура объекта недвижимости с кадастровым номером 18:25:050010:982

| | |
|---------------------|----------|
| Система координат — | Зона № — |
|---------------------|----------|

КАРТА-ПЛАН ТЕРРИТОРИИ

Описание местоположения зданий, сооружений, объектов незавершенного строительства на земельном участке

| Обозначение характерных точек контура | Содержатся в Едином государственном реестре недвижимости | | | Определены в ходе выполнения комплексных кадастровых работ | | | Метод определения координат | Формулы, примененные для расчета средней квадратической погрешности определения координат характерных точек границ (M _i), с подставленными в такие формулы значениями и итоговые (вычисленные) значения M _i , м |
|--|--|---|-----------|--|---|-----------|-----------------------------|--|
| | Координаты, м | | Радиус, м | Координаты, м | | Радиус, м | | |
| | X | Y | R | X | Y | R | | |
| 1 | 2 | 3 | 4 | 5 | 6 | 7 | 8 | 9 |
| — | — | — | — | — | — | — | — | — |

2. Сведения о характеристиках объекта недвижимости с кадастровым номером 18:25:050010:982

| № п/п | Наименование характеристики | Значение характеристики |
|-------|---|---|
| 1 | 2 | 3 |
| 1. | Вид объекта недвижимости | здание |
| 2. | Ранее присвоенный государственный учетный номер (инвентарный) здания, сооружения, объекта незавершенного строительства | — |
| 3. | Кадастровый номер земельного участка (земельных участков), в границах которого (которых) расположены здание, сооружение, объект незавершенного строительства | — |
| 4. | Уникальный учетный номер кадастрового квартала, в границах которого расположены здание, сооружение, объект незавершенного строительства | — |
| 5. | Адрес здания, сооружения, объекта незавершенного строительства | — |
| 5.1. | Сведения о местоположении здания, сооружения, объекта незавершенного строительства (при отсутствии адреса) в структурированном в соответствии с федеральной информационной адресной системой виде | Удмуртская Республика, р-н. Ярский, п. Яр, ул. Флора Васильева, д. 31 |
| 5.2. | Дополнительные сведения о местоположении | — |
| 6. | Иные сведения | — |

3. Пояснения к сведениям об объекте недвижимости с кадастровым номером 18:25:050010:982 :

| | |
|----|---|
| 1. | — |
|----|---|

1. Сведения о характерных точках контура объекта недвижимости с кадастровым номером 18:25:050010:983

| | |
|---------------------|----------|
| Система координат — | Зона № — |
|---------------------|----------|

КАРТА-ПЛАН ТЕРРИТОРИИ

Описание местоположения зданий, сооружений, объектов незавершенного строительства на земельном участке

| Обозначение характерных точек контура | Содержатся в Едином государственном реестре недвижимости | | | Определены в ходе выполнения комплексных кадастровых работ | | | Метод определения координат | Формулы, примененные для расчета средней квадратической погрешности определения координат характерных точек границ (M _г), с подставленными в такие формулы значениями и итоговые (вычисленные) значения M _г , м |
|--|--|---|-----------|--|---|-----------|-----------------------------|--|
| | Координаты, м | | Радиус, м | Координаты, м | | Радиус, м | | |
| | X | Y | R | X | Y | R | | |
| 1 | 2 | 3 | 4 | 5 | 6 | 7 | 8 | 9 |
| — | — | — | — | — | — | — | — | — |

2. Сведения о характеристиках объекта недвижимости с кадастровым номером 18:25:050010:983

| № п/п | Наименование характеристики | Значение характеристики |
|-------|---|---|
| 1 | 2 | 3 |
| 1. | Вид объекта недвижимости | здание |
| 2. | Ранее присвоенный государственный учетный номер (инвентарный) здания, сооружения, объекта незавершенного строительства | — |
| 3. | Кадастровый номер земельного участка (земельных участков), в границах которого (которых) расположены здание, сооружение, объект незавершенного строительства | — |
| 4. | Уникальный учетный номер кадастрового квартала, в границах которого расположены здание, сооружение, объект незавершенного строительства | — |
| 5. | Адрес здания, сооружения, объекта незавершенного строительства | — |
| 5.1. | Сведения о местоположении здания, сооружения, объекта незавершенного строительства (при отсутствии адреса) в структурированном в соответствии с федеральной информационной адресной системой виде | Удмуртская Республика, р-н. Ярский, п. Яр, ул. Флора Васильева, д. 31 |
| 5.2. | Дополнительные сведения о местоположении | — |
| 6. | Иные сведения | — |

3. Пояснения к сведениям об объекте недвижимости с кадастровым номером 18:25:050010:983 :

| | |
|----|---|
| 1. | — |
|----|---|

1. Сведения о характерных точках контура объекта недвижимости с кадастровым номером 18:25:050010:985

| | |
|---------------------|----------|
| Система координат — | Зона № — |
|---------------------|----------|

КАРТА-ПЛАН ТЕРРИТОРИИ

Описание местоположения зданий, сооружений, объектов незавершенного строительства на земельном участке

| Обозначение характерных точек контура | Содержатся в Едином государственном реестре недвижимости | | | Определены в ходе выполнения комплексных кадастровых работ | | | Метод определения координат | Формулы, примененные для расчета средней квадратической погрешности определения координат характерных точек границ (M _г), с подставленными в такие формулы значениями и итоговые (вычисленные) значения M _г , м |
|--|--|---|-----------|--|---|-----------|-----------------------------|--|
| | Координаты, м | | Радиус, м | Координаты, м | | Радиус, м | | |
| | X | Y | R | X | Y | R | | |
| 1 | 2 | 3 | 4 | 5 | 6 | 7 | 8 | 9 |
| — | — | — | — | — | — | — | — | — |

2. Сведения о характеристиках объекта недвижимости с кадастровым номером 18:25:050010:985

| № п/п | Наименование характеристики | Значение характеристики |
|-------|---|---|
| 1 | 2 | 3 |
| 1. | Вид объекта недвижимости | здание |
| 2. | Ранее присвоенный государственный учетный номер (инвентарный) здания, сооружения, объекта незавершенного строительства | — |
| 3. | Кадастровый номер земельного участка (земельных участков), в границах которого (которых) расположены здание, сооружение, объект незавершенного строительства | — |
| 4. | Уникальный учетный номер кадастрового квартала, в границах которого расположены здание, сооружение, объект незавершенного строительства | — |
| 5. | Адрес здания, сооружения, объекта незавершенного строительства | — |
| 5.1. | Сведения о местоположении здания, сооружения, объекта незавершенного строительства (при отсутствии адреса) в структурированном в соответствии с федеральной информационной адресной системой виде | Удмуртская Республика, р-н. Ярский, п. Яр, ул. Больничная, д. 8 |
| 5.2. | Дополнительные сведения о местоположении | — |
| 6. | Иные сведения | — |

3. Пояснения к сведениям об объекте недвижимости с кадастровым номером 18:25:050010:985 :

| | |
|----|---|
| 1. | — |
|----|---|

1. Сведения о характерных точках контура объекта недвижимости с кадастровым номером 18:25:050010:987

| | |
|---------------------|----------|
| Система координат — | Зона № — |
|---------------------|----------|

КАРТА-ПЛАН ТЕРРИТОРИИ

Описание местоположения зданий, сооружений, объектов незавершенного строительства на земельном участке

| Обозначение характерных точек контура | Содержатся в Едином государственном реестре недвижимости | | | Определены в ходе выполнения комплексных кадастровых работ | | | Метод определения координат | Формулы, примененные для расчета средней квадратической погрешности определения координат характерных точек границ (M _г), с подставленными в такие формулы значениями и итоговые (вычисленные) значения M _г , м |
|--|--|---|-----------|--|---|-----------|-----------------------------|--|
| | Координаты, м | | Радиус, м | Координаты, м | | Радиус, м | | |
| | X | Y | R | X | Y | R | | |
| 1 | 2 | 3 | 4 | 5 | 6 | 7 | 8 | 9 |
| — | — | — | — | — | — | — | — | — |

2. Сведения о характеристиках объекта недвижимости с кадастровым номером 18:25:050010:987

| № п/п | Наименование характеристики | Значение характеристики |
|-------|---|---|
| 1 | 2 | 3 |
| 1. | Вид объекта недвижимости | здание |
| 2. | Ранее присвоенный государственный учетный номер (инвентарный) здания, сооружения, объекта незавершенного строительства | — |
| 3. | Кадастровый номер земельного участка (земельных участков), в границах которого (которых) расположены здание, сооружение, объект незавершенного строительства | — |
| 4. | Уникальный учетный номер кадастрового квартала, в границах которого расположены здание, сооружение, объект незавершенного строительства | — |
| 5. | Адрес здания, сооружения, объекта незавершенного строительства | — |
| 5.1. | Сведения о местоположении здания, сооружения, объекта незавершенного строительства (при отсутствии адреса) в структурированном в соответствии с федеральной информационной адресной системой виде | Удмуртская Республика, р-н. Ярский, п. Яр, ул. Флора Васильева, д. 31 |
| 5.2. | Дополнительные сведения о местоположении | — |
| 6. | Иные сведения | — |

3. Пояснения к сведениям об объекте недвижимости с кадастровым номером 18:25:050010:987 :

| | |
|----|---|
| 1. | — |
|----|---|

1. Сведения о характерных точках контура объекта недвижимости с кадастровым номером 18:25:050010:988

| | |
|---------------------|----------|
| Система координат — | Зона № — |
|---------------------|----------|

КАРТА-ПЛАН ТЕРРИТОРИИ

Описание местоположения зданий, сооружений, объектов незавершенного строительства на земельном участке

| Обозначение характерных точек контура | Содержатся в Едином государственном реестре недвижимости | | | Определены в ходе выполнения комплексных кадастровых работ | | | Метод определения координат | Формулы, примененные для расчета средней квадратической погрешности определения координат характерных точек границ (M _г), с подставленными в такие формулы значениями и итоговые (вычисленные) значения M _г , м |
|--|--|---|-----------|--|---|-----------|-----------------------------|--|
| | Координаты, м | | Радиус, м | Координаты, м | | Радиус, м | | |
| | X | Y | R | X | Y | R | | |
| 1 | 2 | 3 | 4 | 5 | 6 | 7 | 8 | 9 |
| — | — | — | — | — | — | — | — | — |

2. Сведения о характеристиках объекта недвижимости с кадастровым номером 18:25:050010:988

| № п/п | Наименование характеристики | Значение характеристики |
|-------|---|--|
| 1 | 2 | 3 |
| 1. | Вид объекта недвижимости | здание |
| 2. | Ранее присвоенный государственный учетный номер (инвентарный) здания, сооружения, объекта незавершенного строительства | — |
| 3. | Кадастровый номер земельного участка (земельных участков), в границах которого (которых) расположены здание, сооружение, объект незавершенного строительства | — |
| 4. | Уникальный учетный номер кадастрового квартала, в границах которого расположены здание, сооружение, объект незавершенного строительства | — |
| 5. | Адрес здания, сооружения, объекта незавершенного строительства | — |
| 5.1. | Сведения о местоположении здания, сооружения, объекта незавершенного строительства (при отсутствии адреса) в структурированном в соответствии с федеральной информационной адресной системой виде | Удмуртская Республика, Ярский район, п. Яр, ул. Советская, 39а |
| 5.2. | Дополнительные сведения о местоположении | — |
| 6. | Иные сведения | — |

3. Пояснения к сведениям об объекте недвижимости с кадастровым номером 18:25:050010:988 :

| | |
|----|---|
| 1. | — |
|----|---|

1. Сведения о характерных точках контура объекта недвижимости с кадастровым номером 18:25:050010:989

| | |
|---------------------|----------|
| Система координат — | Зона № — |
|---------------------|----------|

КАРТА-ПЛАН ТЕРРИТОРИИ

Описание местоположения зданий, сооружений, объектов незавершенного строительства на земельном участке

| Обозначение характерных точек контура | Содержатся в Едином государственном реестре недвижимости | | | Определены в ходе выполнения комплексных кадастровых работ | | | Метод определения координат | Формулы, примененные для расчета средней квадратической погрешности определения координат характерных точек границ (M _г), с подставленными в такие формулы значениями и итоговые (вычисленные) значения M _г , м |
|--|--|---|-----------|--|---|-----------|-----------------------------|--|
| | Координаты, м | | Радиус, м | Координаты, м | | Радиус, м | | |
| | X | Y | R | X | Y | R | | |
| 1 | 2 | 3 | 4 | 5 | 6 | 7 | 8 | 9 |
| — | — | — | — | — | — | — | — | — |

2. Сведения о характеристиках объекта недвижимости с кадастровым номером 18:25:050010:989

| № п/п | Наименование характеристики | Значение характеристики |
|-------|---|--|
| 1 | 2 | 3 |
| 1. | Вид объекта недвижимости | здание |
| 2. | Ранее присвоенный государственный учетный номер (инвентарный) здания, сооружения, объекта незавершенного строительства | — |
| 3. | Кадастровый номер земельного участка (земельных участков), в границах которого (которых) расположены здание, сооружение, объект незавершенного строительства | — |
| 4. | Уникальный учетный номер кадастрового квартала, в границах которого расположены здание, сооружение, объект незавершенного строительства | — |
| 5. | Адрес здания, сооружения, объекта незавершенного строительства | Удмуртская Республика, Ярский р-н, п. Яр, ул. Советская, д. 35 |
| 5.1. | Сведения о местоположении здания, сооружения, объекта незавершенного строительства (при отсутствии адреса) в структурированном в соответствии с федеральной информационной адресной системой виде | — |
| 5.2. | Дополнительные сведения о местоположении | — |
| 6. | Иные сведения | — |

3. Пояснения к сведениям об объекте недвижимости с кадастровым номером 18:25:050010:989 :

| | |
|----|---|
| 1. | — |
|----|---|

1. Сведения о характерных точках контура объекта недвижимости с кадастровым номером 18:25:050010:990

| | |
|---------------------|----------|
| Система координат — | Зона № — |
|---------------------|----------|

КАРТА-ПЛАН ТЕРРИТОРИИ

Описание местоположения зданий, сооружений, объектов незавершенного строительства на земельном участке

| Обозначение характерных точек контура | Содержатся в Едином государственном реестре недвижимости | | | Определены в ходе выполнения комплексных кадастровых работ | | | Метод определения координат | Формулы, примененные для расчета средней квадратической погрешности определения координат характерных точек границ (M _г), с подставленными в такие формулы значениями и итоговые (вычисленные) значения M _г , м |
|--|--|---|-----------|--|---|-----------|-----------------------------|--|
| | Координаты, м | | Радиус, м | Координаты, м | | Радиус, м | | |
| | X | Y | R | X | Y | R | | |
| 1 | 2 | 3 | 4 | 5 | 6 | 7 | 8 | 9 |
| — | — | — | — | — | — | — | — | — |

2. Сведения о характеристиках объекта недвижимости с кадастровым номером 18:25:050010:990

| № п/п | Наименование характеристики | Значение характеристики |
|-------|---|--|
| 1 | 2 | 3 |
| 1. | Вид объекта недвижимости | здание |
| 2. | Ранее присвоенный государственный учетный номер (инвентарный) здания, сооружения, объекта незавершенного строительства | — |
| 3. | Кадастровый номер земельного участка (земельных участков), в границах которого (которых) расположены здание, сооружение, объект незавершенного строительства | — |
| 4. | Уникальный учетный номер кадастрового квартала, в границах которого расположены здание, сооружение, объект незавершенного строительства | — |
| 5. | Адрес здания, сооружения, объекта незавершенного строительства | — |
| 5.1. | Сведения о местоположении здания, сооружения, объекта незавершенного строительства (при отсутствии адреса) в структурированном в соответствии с федеральной информационной адресной системой виде | Удмуртская Республика, Ярский район, п. Яр, улица Ф. Васильева, № 10 |
| 5.2. | Дополнительные сведения о местоположении | — |
| 6. | Иные сведения | — |

3. Пояснения к сведениям об объекте недвижимости с кадастровым номером 18:25:050010:990 :

| | |
|----|---|
| 1. | — |
|----|---|

1. Сведения о характерных точках контура объекта недвижимости с кадастровым номером 18:25:050010:991

| | |
|---------------------|----------|
| Система координат — | Зона № — |
|---------------------|----------|

КАРТА-ПЛАН ТЕРРИТОРИИ

Описание местоположения зданий, сооружений, объектов незавершенного строительства на земельном участке

| Обозначение характерных точек контура | Содержатся в Едином государственном реестре недвижимости | | | Определены в ходе выполнения комплексных кадастровых работ | | | Метод определения координат | Формулы, примененные для расчета средней квадратической погрешности определения координат характерных точек границ (M _i), с подставленными в такие формулы значениями и итоговые (вычисленные) значения M _i , м |
|--|--|---|-----------|--|---|-----------|-----------------------------|--|
| | Координаты, м | | Радиус, м | Координаты, м | | Радиус, м | | |
| | X | Y | R | X | Y | R | | |
| 1 | 2 | 3 | 4 | 5 | 6 | 7 | 8 | 9 |
| — | — | — | — | — | — | — | — | — |

2. Сведения о характеристиках объекта недвижимости с кадастровым номером 18:25:050010:991

| № п/п | Наименование характеристики | Значение характеристики |
|-------|---|--|
| 1 | 2 | 3 |
| 1. | Вид объекта недвижимости | здание |
| 2. | Ранее присвоенный государственный учетный номер (инвентарный) здания, сооружения, объекта незавершенного строительства | — |
| 3. | Кадастровый номер земельного участка (земельных участков), в границах которого (которых) расположены здание, сооружение, объект незавершенного строительства | — |
| 4. | Уникальный учетный номер кадастрового квартала, в границах которого расположены здание, сооружение, объект незавершенного строительства | — |
| 5. | Адрес здания, сооружения, объекта незавершенного строительства | — |
| 5.1. | Сведения о местоположении здания, сооружения, объекта незавершенного строительства (при отсутствии адреса) в структурированном в соответствии с федеральной информационной адресной системой виде | Удмуртская Республика, р-н. Ярский, п. Яр, ул. Больничная, д. 10 |
| 5.2. | Дополнительные сведения о местоположении | — |
| 6. | Иные сведения | — |

3. Пояснения к сведениям об объекте недвижимости с кадастровым номером 18:25:050010:991 :

| | |
|----|---|
| 1. | — |
|----|---|

1. Сведения о характерных точках контура объекта недвижимости с кадастровым номером 18:25:050010:992

| | |
|---------------------|----------|
| Система координат — | Зона № — |
|---------------------|----------|

КАРТА-ПЛАН ТЕРРИТОРИИ

Описание местоположения зданий, сооружений, объектов незавершенного строительства на земельном участке

| Обозначение характерных точек контура | Содержатся в Едином государственном реестре недвижимости | | | Определены в ходе выполнения комплексных кадастровых работ | | | Метод определения координат | Формулы, примененные для расчета средней квадратической погрешности определения координат характерных точек границ (M _i), с подставленными в такие формулы значениями и итоговые (вычисленные) значения M _i , м |
|--|--|---|-----------|--|---|-----------|-----------------------------|--|
| | Координаты, м | | Радиус, м | Координаты, м | | Радиус, м | | |
| | X | Y | R | X | Y | R | | |
| 1 | 2 | 3 | 4 | 5 | 6 | 7 | 8 | 9 |
| — | — | — | — | — | — | — | — | — |

2. Сведения о характеристиках объекта недвижимости с кадастровым номером 18:25:050010:992

| № п/п | Наименование характеристики | Значение характеристики |
|-------|---|---|
| 1 | 2 | 3 |
| 1. | Вид объекта недвижимости | сооружение |
| 2. | Ранее присвоенный государственный учетный номер (инвентарный) здания, сооружения, объекта незавершенного строительства | — |
| 3. | Кадастровый номер земельного участка (земельных участков), в границах которого (которых) расположены здание, сооружение, объект незавершенного строительства | — |
| 4. | Уникальный учетный номер кадастрового квартала, в границах которого расположены здание, сооружение, объект незавершенного строительства | — |
| 5. | Адрес здания, сооружения, объекта незавершенного строительства | — |
| 5.1. | Сведения о местоположении здания, сооружения, объекта незавершенного строительства (при отсутствии адреса) в структурированном в соответствии с федеральной информационной адресной системой виде | Удмуртская Республика, р-н. Ярский, п. Яр, ул. Советская, д. 21 |
| 5.2. | Дополнительные сведения о местоположении | — |
| 6. | Иные сведения | — |

3. Пояснения к сведениям об объекте недвижимости с кадастровым номером 18:25:050010:992 :

| | |
|----|---|
| 1. | — |
|----|---|

1. Сведения о характерных точках контура объекта недвижимости с кадастровым номером 18:25:050010:993

| | |
|---------------------|----------|
| Система координат — | Зона № — |
|---------------------|----------|

КАРТА-ПЛАН ТЕРРИТОРИИ

Описание местоположения зданий, сооружений, объектов незавершенного строительства на земельном участке

| Обозначение характерных точек контура | Содержатся в Едином государственном реестре недвижимости | | | Определены в ходе выполнения комплексных кадастровых работ | | | Метод определения координат | Формулы, примененные для расчета средней квадратической погрешности определения координат характерных точек границ (M _г), с подставленными в такие формулы значениями и итоговые (вычисленные) значения M _г , м |
|--|--|---|-----------|--|---|-----------|-----------------------------|--|
| | Координаты, м | | Радиус, м | Координаты, м | | Радиус, м | | |
| | X | Y | R | X | Y | R | | |
| 1 | 2 | 3 | 4 | 5 | 6 | 7 | 8 | 9 |
| — | — | — | — | — | — | — | — | — |

2. Сведения о характеристиках объекта недвижимости с кадастровым номером 18:25:050010:993

| № п/п | Наименование характеристики | Значение характеристики |
|-------|---|---|
| 1 | 2 | 3 |
| 1. | Вид объекта недвижимости | здание |
| 2. | Ранее присвоенный государственный учетный номер (инвентарный) здания, сооружения, объекта незавершенного строительства | — |
| 3. | Кадастровый номер земельного участка (земельных участков), в границах которого (которых) расположены здание, сооружение, объект незавершенного строительства | — |
| 4. | Уникальный учетный номер кадастрового квартала, в границах которого расположены здание, сооружение, объект незавершенного строительства | — |
| 5. | Адрес здания, сооружения, объекта незавершенного строительства | — |
| 5.1. | Сведения о местоположении здания, сооружения, объекта незавершенного строительства (при отсутствии адреса) в структурированном в соответствии с федеральной информационной адресной системой виде | Удмуртская Республика, р-н. Ярский, п. Яр, ул. Флора Васильева, д. 17 |
| 5.2. | Дополнительные сведения о местоположении | — |
| 6. | Иные сведения | — |

3. Пояснения к сведениям об объекте недвижимости с кадастровым номером 18:25:050010:993 :

| | |
|----|---|
| 1. | — |
|----|---|

1. Сведения о характерных точках контура объекта недвижимости с кадастровым номером 18:25:050010:994

| | |
|---------------------|----------|
| Система координат — | Зона № — |
|---------------------|----------|

КАРТА-ПЛАН ТЕРРИТОРИИ

Описание местоположения зданий, сооружений, объектов незавершенного строительства на земельном участке

| Обозначение характерных точек контура | Содержатся в Едином государственном реестре недвижимости | | | Определены в ходе выполнения комплексных кадастровых работ | | | Метод определения координат | Формулы, примененные для расчета средней квадратической погрешности определения координат характерных точек границ (M _г), с подставленными в такие формулы значениями и итоговые (вычисленные) значения M _г , м |
|--|--|---|-----------|--|---|-----------|-----------------------------|--|
| | Координаты, м | | Радиус, м | Координаты, м | | Радиус, м | | |
| | X | Y | R | X | Y | R | | |
| 1 | 2 | 3 | 4 | 5 | 6 | 7 | 8 | 9 |
| — | — | — | — | — | — | — | — | — |

2. Сведения о характеристиках объекта недвижимости с кадастровым номером 18:25:050010:994

| № п/п | Наименование характеристики | Значение характеристики |
|-------|---|---|
| 1 | 2 | 3 |
| 1. | Вид объекта недвижимости | здание |
| 2. | Ранее присвоенный государственный учетный номер (инвентарный) здания, сооружения, объекта незавершенного строительства | — |
| 3. | Кадастровый номер земельного участка (земельных участков), в границах которого (которых) расположены здание, сооружение, объект незавершенного строительства | — |
| 4. | Уникальный учетный номер кадастрового квартала, в границах которого расположены здание, сооружение, объект незавершенного строительства | — |
| 5. | Адрес здания, сооружения, объекта незавершенного строительства | — |
| 5.1. | Сведения о местоположении здания, сооружения, объекта незавершенного строительства (при отсутствии адреса) в структурированном в соответствии с федеральной информационной адресной системой виде | Удмуртская Республика, р-н. Ярский, п. Яр, ул. Советская, д. 21 |
| 5.2. | Дополнительные сведения о местоположении | — |
| 6. | Иные сведения | — |

3. Пояснения к сведениям об объекте недвижимости с кадастровым номером 18:25:050010:994 :

| | |
|----|---|
| 1. | — |
|----|---|

1. Сведения о характерных точках контура объекта недвижимости с кадастровым номером 18:25:050010:995

| | |
|---------------------|----------|
| Система координат — | Зона № — |
|---------------------|----------|

КАРТА-ПЛАН ТЕРРИТОРИИ

Описание местоположения зданий, сооружений, объектов незавершенного строительства на земельном участке

| Обозначение характерных точек контура | Содержатся в Едином государственном реестре недвижимости | | | Определены в ходе выполнения комплексных кадастровых работ | | | Метод определения координат | Формулы, примененные для расчета средней квадратической погрешности определения координат характерных точек границ (M _i), с подставленными в такие формулы значениями и итоговые (вычисленные) значения M _i , м |
|---|--|---|-----------|--|---|-----------|-----------------------------|--|
| | Координаты, м | | Радиус, м | Координаты, м | | Радиус, м | | |
| | X | Y | R | X | Y | R | | |
| 1 | 2 | 3 | 4 | 5 | 6 | 7 | 8 | 9 |
| — | — | — | — | — | — | — | — | — |

2. Сведения о характеристиках объекта недвижимости с кадастровым номером 18:25:050010:995

| № п/п | Наименование характеристики | Значение характеристики |
|-------|---|--|
| 1 | 2 | 3 |
| 1. | Вид объекта недвижимости | здание |
| 2. | Ранее присвоенный государственный учетный номер (инвентарный) здания, сооружения, объекта незавершенного строительства | — |
| 3. | Кадастровый номер земельного участка (земельных участков), в границах которого (которых) расположены здание, сооружение, объект незавершенного строительства | — |
| 4. | Уникальный учетный номер кадастрового квартала, в границах которого расположены здание, сооружение, объект незавершенного строительства | — |
| 5. | Адрес здания, сооружения, объекта незавершенного строительства | — |
| 5.1. | Сведения о местоположении здания, сооружения, объекта незавершенного строительства (при отсутствии адреса) в структурированном в соответствии с федеральной информационной адресной системой виде | Удмуртская Республика, р-н. Ярский, п. Яр, ул. Лермонтова, д. 17 |
| 5.2. | Дополнительные сведения о местоположении | — |
| 6. | Иные сведения | — |

3. Пояснения к сведениям об объекте недвижимости с кадастровым номером 18:25:050010:995 :

| | |
|----|---|
| 1. | — |
|----|---|

1. Сведения о характерных точках контура объекта недвижимости с кадастровым номером 18:25:050010:996

| | |
|---------------------|----------|
| Система координат — | Зона № — |
|---------------------|----------|

КАРТА-ПЛАН ТЕРРИТОРИИ

Описание местоположения зданий, сооружений, объектов незавершенного строительства на земельном участке

| Обозначение характерных точек контура | Содержатся в Едином государственном реестре недвижимости | | | Определены в ходе выполнения комплексных кадастровых работ | | | Метод определения координат | Формулы, примененные для расчета средней квадратической погрешности определения координат характерных точек границ (M _г), с подставленными в такие формулы значениями и итоговые (вычисленные) значения M _г , м |
|---|--|---|-----------|--|---|-----------|-----------------------------|--|
| | Координаты, м | | Радиус, м | Координаты, м | | Радиус, м | | |
| | X | Y | R | X | Y | R | | |
| 1 | 2 | 3 | 4 | 5 | 6 | 7 | 8 | 9 |
| — | — | — | — | — | — | — | — | — |

2. Сведения о характеристиках объекта недвижимости с кадастровым номером 18:25:050010:996

| № п/п | Наименование характеристики | Значение характеристики |
|-------|---|--|
| 1 | 2 | 3 |
| 1. | Вид объекта недвижимости | здание |
| 2. | Ранее присвоенный государственный учетный номер (инвентарный) здания, сооружения, объекта незавершенного строительства | — |
| 3. | Кадастровый номер земельного участка (земельных участков), в границах которого (которых) расположены здание, сооружение, объект незавершенного строительства | — |
| 4. | Уникальный учетный номер кадастрового квартала, в границах которого расположены здание, сооружение, объект незавершенного строительства | — |
| 5. | Адрес здания, сооружения, объекта незавершенного строительства | — |
| 5.1. | Сведения о местоположении здания, сооружения, объекта незавершенного строительства (при отсутствии адреса) в структурированном в соответствии с федеральной информационной адресной системой виде | Удмуртская Республика, Ярский район, п. Яр, ул. Флора Васильева, д. 29 |
| 5.2. | Дополнительные сведения о местоположении | — |
| 6. | Иные сведения | — |

3. Пояснения к сведениям об объекте недвижимости с кадастровым номером 18:25:050010:996 :

| | |
|----|---|
| 1. | — |
|----|---|

1. Сведения о характерных точках контура объекта недвижимости с кадастровым номером 18:25:050010:997

| | |
|---------------------|----------|
| Система координат — | Зона № — |
|---------------------|----------|

КАРТА-ПЛАН ТЕРРИТОРИИ

Описание местоположения зданий, сооружений, объектов незавершенного строительства на земельном участке

| Обозначение характерных точек контура | Содержатся в Едином государственном реестре недвижимости | | | Определены в ходе выполнения комплексных кадастровых работ | | | Метод определения координат | Формулы, примененные для расчета средней квадратической погрешности определения координат характерных точек границ (M _г), с подставленными в такие формулы значениями и итоговые (вычисленные) значения M _г , м |
|--|--|---|-----------|--|---|-----------|-----------------------------|--|
| | Координаты, м | | Радиус, м | Координаты, м | | Радиус, м | | |
| | X | Y | R | X | Y | R | | |
| 1 | 2 | 3 | 4 | 5 | 6 | 7 | 8 | 9 |
| — | — | — | — | — | — | — | — | — |

2. Сведения о характеристиках объекта недвижимости с кадастровым номером 18:25:050010:997

| № п/п | Наименование характеристики | Значение характеристики |
|-------|---|--|
| 1 | 2 | 3 |
| 1. | Вид объекта недвижимости | здание |
| 2. | Ранее присвоенный государственный учетный номер (инвентарный) здания, сооружения, объекта незавершенного строительства | — |
| 3. | Кадастровый номер земельного участка (земельных участков), в границах которого (которых) расположены здание, сооружение, объект незавершенного строительства | — |
| 4. | Уникальный учетный номер кадастрового квартала, в границах которого расположены здание, сооружение, объект незавершенного строительства | — |
| 5. | Адрес здания, сооружения, объекта незавершенного строительства | Удмуртская Республика, Ярский р-н, п. Яр, ул. Гагарина, д. 7 |
| 5.1. | Сведения о местоположении здания, сооружения, объекта незавершенного строительства (при отсутствии адреса) в структурированном в соответствии с федеральной информационной адресной системой виде | — |
| 5.2. | Дополнительные сведения о местоположении | — |
| 6. | Иные сведения | — |

3. Пояснения к сведениям об объекте недвижимости с кадастровым номером 18:25:050010:997 :

| | |
|----|---|
| 1. | — |
|----|---|

1. Сведения о характерных точках контура объекта недвижимости с кадастровым номером 18:25:050010:998

| | |
|---------------------|----------|
| Система координат — | Зона № — |
|---------------------|----------|

КАРТА-ПЛАН ТЕРРИТОРИИ

Описание местоположения зданий, сооружений, объектов незавершенного строительства на земельном участке

| Обозначение характерных точек контура | Содержатся в Едином государственном реестре недвижимости | | | Определены в ходе выполнения комплексных кадастровых работ | | | Метод определения координат | Формулы, примененные для расчета средней квадратической погрешности определения координат характерных точек границ (M _i), с подставленными в такие формулы значениями и итоговые (вычисленные) значения M _i , м |
|--|--|---|-----------|--|---|-----------|-----------------------------|--|
| | Координаты, м | | Радиус, м | Координаты, м | | Радиус, м | | |
| | X | Y | R | X | Y | R | | |
| 1 | 2 | 3 | 4 | 5 | 6 | 7 | 8 | 9 |
| — | — | — | — | — | — | — | — | — |

2. Сведения о характеристиках объекта недвижимости с кадастровым номером 18:25:050010:998

| № п/п | Наименование характеристики | Значение характеристики |
|-------|---|---|
| 1 | 2 | 3 |
| 1. | Вид объекта недвижимости | здание |
| 2. | Ранее присвоенный государственный учетный номер (инвентарный) здания, сооружения, объекта незавершенного строительства | — |
| 3. | Кадастровый номер земельного участка (земельных участков), в границах которого (которых) расположены здание, сооружение, объект незавершенного строительства | — |
| 4. | Уникальный учетный номер кадастрового квартала, в границах которого расположены здание, сооружение, объект незавершенного строительства | — |
| 5. | Адрес здания, сооружения, объекта незавершенного строительства | — |
| 5.1. | Сведения о местоположении здания, сооружения, объекта незавершенного строительства (при отсутствии адреса) в структурированном в соответствии с федеральной информационной адресной системой виде | Удмуртская Республика, р-н. Ярский, п. Яр, ул. Логовая, д. 18 |
| 5.2. | Дополнительные сведения о местоположении | — |
| 6. | Иные сведения | — |

3. Пояснения к сведениям об объекте недвижимости с кадастровым номером 18:25:050010:998 :

| | |
|----|---|
| 1. | — |
|----|---|

1. Сведения о характерных точках контура объекта недвижимости с кадастровым номером 18:25:050010:999

| | |
|---------------------|----------|
| Система координат — | Зона № — |
|---------------------|----------|

КАРТА-ПЛАН ТЕРРИТОРИИ

Описание местоположения зданий, сооружений, объектов незавершенного строительства на земельном участке

| Обозначение характерных точек контура | Содержатся в Едином государственном реестре недвижимости | | | Определены в ходе выполнения комплексных кадастровых работ | | | Метод определения координат | Формулы, примененные для расчета средней квадратической погрешности определения координат характерных точек границ (M _i), с подставленными в такие формулы значениями и итоговые (вычисленные) значения M _i , м |
|--|--|---|-----------|--|---|-----------|-----------------------------|--|
| | Координаты, м | | Радиус, м | Координаты, м | | Радиус, м | | |
| | X | Y | R | X | Y | R | | |
| 1 | 2 | 3 | 4 | 5 | 6 | 7 | 8 | 9 |
| — | — | — | — | — | — | — | — | — |

2. Сведения о характеристиках объекта недвижимости с кадастровым номером 18:25:050010:999

| № п/п | Наименование характеристики | Значение характеристики |
|-------|---|--|
| 1 | 2 | 3 |
| 1. | Вид объекта недвижимости | здание |
| 2. | Ранее присвоенный государственный учетный номер (инвентарный) здания, сооружения, объекта незавершенного строительства | — |
| 3. | Кадастровый номер земельного участка (земельных участков), в границах которого (которых) расположены здание, сооружение, объект незавершенного строительства | — |
| 4. | Уникальный учетный номер кадастрового квартала, в границах которого расположены здание, сооружение, объект незавершенного строительства | — |
| 5. | Адрес здания, сооружения, объекта незавершенного строительства | — |
| 5.1. | Сведения о местоположении здания, сооружения, объекта незавершенного строительства (при отсутствии адреса) в структурированном в соответствии с федеральной информационной адресной системой виде | Удмуртская Республика, р-н. Ярский, п. Яр, ул. Азина, д. 5 |
| 5.2. | Дополнительные сведения о местоположении | — |
| 6. | Иные сведения | — |

3. Пояснения к сведениям об объекте недвижимости с кадастровым номером 18:25:050010:999 :

| | |
|----|---|
| 1. | — |
|----|---|

1. Сведения о характерных точках контура объекта недвижимости с кадастровым номером 18:25:050010:1000

| | |
|---------------------|----------|
| Система координат — | Зона № — |
|---------------------|----------|

КАРТА-ПЛАН ТЕРРИТОРИИ

Описание местоположения зданий, сооружений, объектов незавершенного строительства на земельном участке

| Обозначение характерных точек контура | Содержатся в Едином государственном реестре недвижимости | | | Определены в ходе выполнения комплексных кадастровых работ | | | Метод определения координат | Формулы, примененные для расчета средней квадратической погрешности определения координат характерных точек границ (M _г), с подставленными в такие формулы значениями и итоговые (вычисленные) значения M _г , м |
|--|--|---|-----------|--|---|-----------|-----------------------------|--|
| | Координаты, м | | Радиус, м | Координаты, м | | Радиус, м | | |
| | X | Y | R | X | Y | R | | |
| 1 | 2 | 3 | 4 | 5 | 6 | 7 | 8 | 9 |
| — | — | — | — | — | — | — | — | — |

2. Сведения о характеристиках объекта недвижимости с кадастровым номером 18:25:050010:1000

| № п/п | Наименование характеристики | Значение характеристики |
|-------|---|---|
| 1 | 2 | 3 |
| 1. | Вид объекта недвижимости | здание |
| 2. | Ранее присвоенный государственный учетный номер (инвентарный) здания, сооружения, объекта незавершенного строительства | — |
| 3. | Кадастровый номер земельного участка (земельных участков), в границах которого (которых) расположены здание, сооружение, объект незавершенного строительства | — |
| 4. | Уникальный учетный номер кадастрового квартала, в границах которого расположены здание, сооружение, объект незавершенного строительства | — |
| 5. | Адрес здания, сооружения, объекта незавершенного строительства | — |
| 5.1. | Сведения о местоположении здания, сооружения, объекта незавершенного строительства (при отсутствии адреса) в структурированном в соответствии с федеральной информационной адресной системой виде | Удмуртская Республика, Ярский район, п Яр, ул Некрасова, д 18 |
| 5.2. | Дополнительные сведения о местоположении | — |
| 6. | Иные сведения | — |

3. Пояснения к сведениям об объекте недвижимости с кадастровым номером 18:25:050010:1000 :

| | |
|----|---|
| 1. | — |
|----|---|

1. Сведения о характерных точках контура объекта недвижимости с кадастровым номером 18:25:050010:1001

| | |
|---------------------|----------|
| Система координат — | Зона № — |
|---------------------|----------|

КАРТА-ПЛАН ТЕРРИТОРИИ

Описание местоположения зданий, сооружений, объектов незавершенного строительства на земельном участке

| Обозначение характерных точек контура | Содержатся в Едином государственном реестре недвижимости | | | Определены в ходе выполнения комплексных кадастровых работ | | | Метод определения координат | Формулы, примененные для расчета средней квадратической погрешности определения координат характерных точек границ (M _i), с подставленными в такие формулы значениями и итоговые (вычисленные) значения M _i , м |
|--|--|---|-----------|--|---|-----------|-----------------------------|--|
| | Координаты, м | | Радиус, м | Координаты, м | | Радиус, м | | |
| | X | Y | R | X | Y | R | | |
| 1 | 2 | 3 | 4 | 5 | 6 | 7 | 8 | 9 |
| — | — | — | — | — | — | — | — | — |

2. Сведения о характеристиках объекта недвижимости с кадастровым номером 18:25:050010:1001

| № п/п | Наименование характеристики | Значение характеристики |
|-------|---|---|
| 1 | 2 | 3 |
| 1. | Вид объекта недвижимости | здание |
| 2. | Ранее присвоенный государственный учетный номер (инвентарный) здания, сооружения, объекта незавершенного строительства | — |
| 3. | Кадастровый номер земельного участка (земельных участков), в границах которого (которых) расположены здание, сооружение, объект незавершенного строительства | — |
| 4. | Уникальный учетный номер кадастрового квартала, в границах которого расположены здание, сооружение, объект незавершенного строительства | — |
| 5. | Адрес здания, сооружения, объекта незавершенного строительства | — |
| 5.1. | Сведения о местоположении здания, сооружения, объекта незавершенного строительства (при отсутствии адреса) в структурированном в соответствии с федеральной информационной адресной системой виде | Удмуртская Республика, р-н. Ярский, п. Яр, ул. Советская, д. 45 |
| 5.2. | Дополнительные сведения о местоположении | — |
| 6. | Иные сведения | — |

3. Пояснения к сведениям об объекте недвижимости с кадастровым номером 18:25:050010:1001 :

| | |
|----|---|
| 1. | — |
|----|---|

1. Сведения о характерных точках контура объекта недвижимости с кадастровым номером 18:25:050010:1002

| | |
|---------------------|----------|
| Система координат — | Зона № — |
|---------------------|----------|

КАРТА-ПЛАН ТЕРРИТОРИИ

Описание местоположения зданий, сооружений, объектов незавершенного строительства на земельном участке

| Обозначение характерных точек контура | Содержатся в Едином государственном реестре недвижимости | | | Определены в ходе выполнения комплексных кадастровых работ | | | Метод определения координат | Формулы, примененные для расчета средней квадратической погрешности определения координат характерных точек границ (M _i), с подставленными в такие формулы значениями и итоговые (вычисленные) значения M _i , м |
|--|--|---|-----------|--|---|-----------|-----------------------------|--|
| | Координаты, м | | Радиус, м | Координаты, м | | Радиус, м | | |
| | X | Y | R | X | Y | R | | |
| 1 | 2 | 3 | 4 | 5 | 6 | 7 | 8 | 9 |
| — | — | — | — | — | — | — | — | — |

2. Сведения о характеристиках объекта недвижимости с кадастровым номером 18:25:050010:1002

| № п/п | Наименование характеристики | Значение характеристики |
|-------|---|---|
| 1 | 2 | 3 |
| 1. | Вид объекта недвижимости | здание |
| 2. | Ранее присвоенный государственный учетный номер (инвентарный) здания, сооружения, объекта незавершенного строительства | — |
| 3. | Кадастровый номер земельного участка (земельных участков), в границах которого (которых) расположены здание, сооружение, объект незавершенного строительства | — |
| 4. | Уникальный учетный номер кадастрового квартала, в границах которого расположены здание, сооружение, объект незавершенного строительства | — |
| 5. | Адрес здания, сооружения, объекта незавершенного строительства | — |
| 5.1. | Сведения о местоположении здания, сооружения, объекта незавершенного строительства (при отсутствии адреса) в структурированном в соответствии с федеральной информационной адресной системой виде | Удмуртская Республика, р-н. Ярский, п. Яр, ул. Флора Васильева, д. 27 |
| 5.2. | Дополнительные сведения о местоположении | — |
| 6. | Иные сведения | — |

3. Пояснения к сведениям об объекте недвижимости с кадастровым номером 18:25:050010:1002 :

| | |
|----|---|
| 1. | — |
|----|---|

1. Сведения о характерных точках контура объекта недвижимости с кадастровым номером 18:25:050010:1003

| | |
|---------------------|----------|
| Система координат — | Зона № — |
|---------------------|----------|

КАРТА-ПЛАН ТЕРРИТОРИИ

Описание местоположения зданий, сооружений, объектов незавершенного строительства на земельном участке

| Обозначение характерных точек контура | Содержатся в Едином государственном реестре недвижимости | | | Определены в ходе выполнения комплексных кадастровых работ | | | Метод определения координат | Формулы, примененные для расчета средней квадратической погрешности определения координат характерных точек границ (M _i), с подставленными в такие формулы значениями и итоговые (вычисленные) значения M _i , м |
|---|--|---|-----------|--|---|-----------|-----------------------------|--|
| | Координаты, м | | Радиус, м | Координаты, м | | Радиус, м | | |
| | X | Y | R | X | Y | R | | |
| 1 | 2 | 3 | 4 | 5 | 6 | 7 | 8 | 9 |
| — | — | — | — | — | — | — | — | — |

2. Сведения о характеристиках объекта недвижимости с кадастровым номером 18:25:050010:1003

| № п/п | Наименование характеристики | Значение характеристики |
|-------|---|---|
| 1 | 2 | 3 |
| 1. | Вид объекта недвижимости | здание |
| 2. | Ранее присвоенный государственный учетный номер (инвентарный) здания, сооружения, объекта незавершенного строительства | — |
| 3. | Кадастровый номер земельного участка (земельных участков), в границах которого (которых) расположены здание, сооружение, объект незавершенного строительства | — |
| 4. | Уникальный учетный номер кадастрового квартала, в границах которого расположены здание, сооружение, объект незавершенного строительства | — |
| 5. | Адрес здания, сооружения, объекта незавершенного строительства | — |
| 5.1. | Сведения о местоположении здания, сооружения, объекта незавершенного строительства (при отсутствии адреса) в структурированном в соответствии с федеральной информационной адресной системой виде | Удмуртская Республика, р-н. Ярский, п. Яр, ул. Флора Васильева, д. 31 |
| 5.2. | Дополнительные сведения о местоположении | — |
| 6. | Иные сведения | — |

3. Пояснения к сведениям об объекте недвижимости с кадастровым номером 18:25:050010:1003 :

| | |
|----|---|
| 1. | — |
|----|---|

1. Сведения о характерных точках контура объекта недвижимости с кадастровым номером 18:25:050010:1004

| | |
|---------------------|----------|
| Система координат — | Зона № — |
|---------------------|----------|

КАРТА-ПЛАН ТЕРРИТОРИИ

Описание местоположения зданий, сооружений, объектов незавершенного строительства на земельном участке

| Обозначение характерных точек контура | Содержатся в Едином государственном реестре недвижимости | | | Определены в ходе выполнения комплексных кадастровых работ | | | Метод определения координат | Формулы, примененные для расчета средней квадратической погрешности определения координат характерных точек границ (M _г), с подставленными в такие формулы значениями и итоговые (вычисленные) значения M _г , м |
|--|--|---|-----------|--|---|-----------|-----------------------------|--|
| | Координаты, м | | Радиус, м | Координаты, м | | Радиус, м | | |
| | X | Y | R | X | Y | R | | |
| 1 | 2 | 3 | 4 | 5 | 6 | 7 | 8 | 9 |
| — | — | — | — | — | — | — | — | — |

2. Сведения о характеристиках объекта недвижимости с кадастровым номером 18:25:050010:1004

| № п/п | Наименование характеристики | Значение характеристики |
|-------|---|---|
| 1 | 2 | 3 |
| 1. | Вид объекта недвижимости | здание |
| 2. | Ранее присвоенный государственный учетный номер (инвентарный) здания, сооружения, объекта незавершенного строительства | — |
| 3. | Кадастровый номер земельного участка (земельных участков), в границах которого (которых) расположены здание, сооружение, объект незавершенного строительства | — |
| 4. | Уникальный учетный номер кадастрового квартала, в границах которого расположены здание, сооружение, объект незавершенного строительства | — |
| 5. | Адрес здания, сооружения, объекта незавершенного строительства | — |
| 5.1. | Сведения о местоположении здания, сооружения, объекта незавершенного строительства (при отсутствии адреса) в структурированном в соответствии с федеральной информационной адресной системой виде | Удмуртская Республика, р-н. Ярский, п. Яр, ул. Флора Васильева, д. 31 |
| 5.2. | Дополнительные сведения о местоположении | — |
| 6. | Иные сведения | — |

3. Пояснения к сведениям об объекте недвижимости с кадастровым номером 18:25:050010:1004 :

| | |
|----|---|
| 1. | — |
|----|---|

1. Сведения о характерных точках контура объекта недвижимости с кадастровым номером 18:25:050010:1007

| | |
|---------------------|----------|
| Система координат — | Зона № — |
|---------------------|----------|

КАРТА-ПЛАН ТЕРРИТОРИИ

Описание местоположения зданий, сооружений, объектов незавершенного строительства на земельном участке

| Обозначение характерных точек контура | Содержатся в Едином государственном реестре недвижимости | | | Определены в ходе выполнения комплексных кадастровых работ | | | Метод определения координат | Формулы, примененные для расчета средней квадратической погрешности определения координат характерных точек границ (M _i), с подставленными в такие формулы значениями и итоговые (вычисленные) значения M _i , м |
|--|--|---|-----------|--|---|-----------|-----------------------------|--|
| | Координаты, м | | Радиус, м | Координаты, м | | Радиус, м | | |
| | X | Y | R | X | Y | R | | |
| 1 | 2 | 3 | 4 | 5 | 6 | 7 | 8 | 9 |
| — | — | — | — | — | — | — | — | — |

2. Сведения о характеристиках объекта недвижимости с кадастровым номером 18:25:050010:1007

| № п/п | Наименование характеристики | Значение характеристики |
|-------|---|---|
| 1 | 2 | 3 |
| 1. | Вид объекта недвижимости | здание |
| 2. | Ранее присвоенный государственный учетный номер (инвентарный) здания, сооружения, объекта незавершенного строительства | — |
| 3. | Кадастровый номер земельного участка (земельных участков), в границах которого (которых) расположены здание, сооружение, объект незавершенного строительства | — |
| 4. | Уникальный учетный номер кадастрового квартала, в границах которого расположены здание, сооружение, объект незавершенного строительства | — |
| 5. | Адрес здания, сооружения, объекта незавершенного строительства | — |
| 5.1. | Сведения о местоположении здания, сооружения, объекта незавершенного строительства (при отсутствии адреса) в структурированном в соответствии с федеральной информационной адресной системой виде | Удмуртская Республика, Ярский район, п. Яр, ул. Мира, д. 10 |
| 5.2. | Дополнительные сведения о местоположении | — |
| 6. | Иные сведения | — |

3. Пояснения к сведениям об объекте недвижимости с кадастровым номером 18:25:050010:1007 :

| | |
|----|---|
| 1. | — |
|----|---|

1. Сведения о характерных точках контура объекта недвижимости с кадастровым номером 18:25:050010:1008

| | |
|---------------------|----------|
| Система координат — | Зона № — |
|---------------------|----------|

КАРТА-ПЛАН ТЕРРИТОРИИ

Описание местоположения зданий, сооружений, объектов незавершенного строительства на земельном участке

| Обозначение характерных точек контура | Содержатся в Едином государственном реестре недвижимости | | | Определены в ходе выполнения комплексных кадастровых работ | | | Метод определения координат | Формулы, примененные для расчета средней квадратической погрешности определения координат характерных точек границ (M _i), с подставленными в такие формулы значениями и итоговые (вычисленные) значения M _i , м |
|--|--|---|-----------|--|---|-----------|-----------------------------|--|
| | Координаты, м | | Радиус, м | Координаты, м | | Радиус, м | | |
| | X | Y | R | X | Y | R | | |
| 1 | 2 | 3 | 4 | 5 | 6 | 7 | 8 | 9 |
| — | — | — | — | — | — | — | — | — |

2. Сведения о характеристиках объекта недвижимости с кадастровым номером 18:25:050010:1008

| № п/п | Наименование характеристики | Значение характеристики |
|-------|---|--|
| 1 | 2 | 3 |
| 1. | Вид объекта недвижимости | здание |
| 2. | Ранее присвоенный государственный учетный номер (инвентарный) здания, сооружения, объекта незавершенного строительства | — |
| 3. | Кадастровый номер земельного участка (земельных участков), в границах которого (которых) расположены здание, сооружение, объект незавершенного строительства | — |
| 4. | Уникальный учетный номер кадастрового квартала, в границах которого расположены здание, сооружение, объект незавершенного строительства | — |
| 5. | Адрес здания, сооружения, объекта незавершенного строительства | — |
| 5.1. | Сведения о местоположении здания, сооружения, объекта незавершенного строительства (при отсутствии адреса) в структурированном в соответствии с федеральной информационной адресной системой виде | Удмуртская Республика, р-н. Ярский, п. Яр, ул. Гагарина, д. 11 |
| 5.2. | Дополнительные сведения о местоположении | — |
| 6. | Иные сведения | — |

3. Пояснения к сведениям об объекте недвижимости с кадастровым номером 18:25:050010:1008 :

| | |
|----|---|
| 1. | — |
|----|---|

1. Сведения о характерных точках контура объекта недвижимости с кадастровым номером 18:25:050010:1009

| | |
|---------------------|----------|
| Система координат — | Зона № — |
|---------------------|----------|

КАРТА-ПЛАН ТЕРРИТОРИИ

Описание местоположения зданий, сооружений, объектов незавершенного строительства на земельном участке

| Обозначение характерных точек контура | Содержатся в Едином государственном реестре недвижимости | | | Определены в ходе выполнения комплексных кадастровых работ | | | Метод определения координат | Формулы, примененные для расчета средней квадратической погрешности определения координат характерных точек границ (M _i), с подставленными в такие формулы значениями и итоговые (вычисленные) значения M _i , м |
|--|--|---|-----------|--|---|-----------|-----------------------------|--|
| | Координаты, м | | Радиус, м | Координаты, м | | Радиус, м | | |
| | X | Y | R | X | Y | R | | |
| 1 | 2 | 3 | 4 | 5 | 6 | 7 | 8 | 9 |
| — | — | — | — | — | — | — | — | — |

2. Сведения о характеристиках объекта недвижимости с кадастровым номером 18:25:050010:1009

| № п/п | Наименование характеристики | Значение характеристики |
|-------|---|--|
| 1 | 2 | 3 |
| 1. | Вид объекта недвижимости | здание |
| 2. | Ранее присвоенный государственный учетный номер (инвентарный) здания, сооружения, объекта незавершенного строительства | — |
| 3. | Кадастровый номер земельного участка (земельных участков), в границах которого (которых) расположены здание, сооружение, объект незавершенного строительства | — |
| 4. | Уникальный учетный номер кадастрового квартала, в границах которого расположены здание, сооружение, объект незавершенного строительства | — |
| 5. | Адрес здания, сооружения, объекта незавершенного строительства | — |
| 5.1. | Сведения о местоположении здания, сооружения, объекта незавершенного строительства (при отсутствии адреса) в структурированном в соответствии с федеральной информационной адресной системой виде | Удмуртская Республика, р-н. Ярский, п. Яр, ул. Мира, д. 4а |
| 5.2. | Дополнительные сведения о местоположении | — |
| 6. | Иные сведения | — |

3. Пояснения к сведениям об объекте недвижимости с кадастровым номером 18:25:050010:1009 :

| | |
|----|---|
| 1. | — |
|----|---|

1. Сведения о характерных точках контура объекта недвижимости с кадастровым номером 18:25:050010:1011

| | |
|---------------------|----------|
| Система координат — | Зона № — |
|---------------------|----------|

КАРТА-ПЛАН ТЕРРИТОРИИ

Описание местоположения зданий, сооружений, объектов незавершенного строительства на земельном участке

| Обозначение характерных точек контура | Содержатся в Едином государственном реестре недвижимости | | | Определены в ходе выполнения комплексных кадастровых работ | | | Метод определения координат | Формулы, примененные для расчета средней квадратической погрешности определения координат характерных точек границ (M _г), с подставленными в такие формулы значениями и итоговые (вычисленные) значения M _г , м |
|---|--|---|-----------|--|---|-----------|-----------------------------|--|
| | Координаты, м | | Радиус, м | Координаты, м | | Радиус, м | | |
| | X | Y | R | X | Y | R | | |
| 1 | 2 | 3 | 4 | 5 | 6 | 7 | 8 | 9 |
| — | — | — | — | — | — | — | — | — |

2. Сведения о характеристиках объекта недвижимости с кадастровым номером 18:25:050010:1011

| № п/п | Наименование характеристики | Значение характеристики |
|-------|---|---|
| 1 | 2 | 3 |
| 1. | Вид объекта недвижимости | здание |
| 2. | Ранее присвоенный государственный учетный номер (инвентарный) здания, сооружения, объекта незавершенного строительства | — |
| 3. | Кадастровый номер земельного участка (земельных участков), в границах которого (которых) расположены здание, сооружение, объект незавершенного строительства | — |
| 4. | Уникальный учетный номер кадастрового квартала, в границах которого расположены здание, сооружение, объект незавершенного строительства | — |
| 5. | Адрес здания, сооружения, объекта незавершенного строительства | — |
| 5.1. | Сведения о местоположении здания, сооружения, объекта незавершенного строительства (при отсутствии адреса) в структурированном в соответствии с федеральной информационной адресной системой виде | Удмуртская Республика, Ярский район, п. Яр, ул. Мира, № 7 |
| 5.2. | Дополнительные сведения о местоположении | — |
| 6. | Иные сведения | — |

3. Пояснения к сведениям об объекте недвижимости с кадастровым номером 18:25:050010:1011 :

| | |
|----|---|
| 1. | — |
|----|---|

1. Сведения о характерных точках контура объекта недвижимости с кадастровым номером 18:25:050010:1012

| | |
|---------------------|----------|
| Система координат — | Зона № — |
|---------------------|----------|

КАРТА-ПЛАН ТЕРРИТОРИИ

Описание местоположения зданий, сооружений, объектов незавершенного строительства на земельном участке

| Обозначение характерных точек контура | Содержатся в Едином государственном реестре недвижимости | | | Определены в ходе выполнения комплексных кадастровых работ | | | Метод определения координат | Формулы, примененные для расчета средней квадратической погрешности определения координат характерных точек границ (M _г), с подставленными в такие формулы значениями и итоговые (вычисленные) значения M _г , м |
|--|--|---|-----------|--|---|-----------|-----------------------------|--|
| | Координаты, м | | Радиус, м | Координаты, м | | Радиус, м | | |
| | X | Y | R | X | Y | R | | |
| 1 | 2 | 3 | 4 | 5 | 6 | 7 | 8 | 9 |
| — | — | — | — | — | — | — | — | — |

2. Сведения о характеристиках объекта недвижимости с кадастровым номером 18:25:050010:1012

| № п/п | Наименование характеристики | Значение характеристики |
|-------|---|---|
| 1 | 2 | 3 |
| 1. | Вид объекта недвижимости | здание |
| 2. | Ранее присвоенный государственный учетный номер (инвентарный) здания, сооружения, объекта незавершенного строительства | — |
| 3. | Кадастровый номер земельного участка (земельных участков), в границах которого (которых) расположены здание, сооружение, объект незавершенного строительства | — |
| 4. | Уникальный учетный номер кадастрового квартала, в границах которого расположены здание, сооружение, объект незавершенного строительства | — |
| 5. | Адрес здания, сооружения, объекта незавершенного строительства | — |
| 5.1. | Сведения о местоположении здания, сооружения, объекта незавершенного строительства (при отсутствии адреса) в структурированном в соответствии с федеральной информационной адресной системой виде | Удмуртская Республика, Ярский район, пос. Яр, ул. Гагарина, № 1 |
| 5.2. | Дополнительные сведения о местоположении | — |
| 6. | Иные сведения | — |

3. Пояснения к сведениям об объекте недвижимости с кадастровым номером 18:25:050010:1012 :

| | |
|----|---|
| 1. | — |
|----|---|

1. Сведения о характерных точках контура объекта недвижимости с кадастровым номером 18:25:050010:1013

| | |
|---------------------|----------|
| Система координат — | Зона № — |
|---------------------|----------|

КАРТА-ПЛАН ТЕРРИТОРИИ

Описание местоположения зданий, сооружений, объектов незавершенного строительства на земельном участке

| Обозначение характерных точек контура | Содержатся в Едином государственном реестре недвижимости | | | Определены в ходе выполнения комплексных кадастровых работ | | | Метод определения координат | Формулы, примененные для расчета средней квадратической погрешности определения координат характерных точек границ (M _г), с подставленными в такие формулы значениями и итоговые (вычисленные) значения M _г , м |
|--|--|---|-----------|--|---|-----------|-----------------------------|--|
| | Координаты, м | | Радиус, м | Координаты, м | | Радиус, м | | |
| | X | Y | R | X | Y | R | | |
| 1 | 2 | 3 | 4 | 5 | 6 | 7 | 8 | 9 |
| — | — | — | — | — | — | — | — | — |

2. Сведения о характеристиках объекта недвижимости с кадастровым номером 18:25:050010:1013

| № п/п | Наименование характеристики | Значение характеристики |
|-------|---|---|
| 1 | 2 | 3 |
| 1. | Вид объекта недвижимости | здание |
| 2. | Ранее присвоенный государственный учетный номер (инвентарный) здания, сооружения, объекта незавершенного строительства | — |
| 3. | Кадастровый номер земельного участка (земельных участков), в границах которого (которых) расположены здание, сооружение, объект незавершенного строительства | — |
| 4. | Уникальный учетный номер кадастрового квартала, в границах которого расположены здание, сооружение, объект незавершенного строительства | — |
| 5. | Адрес здания, сооружения, объекта незавершенного строительства | — |
| 5.1. | Сведения о местоположении здания, сооружения, объекта незавершенного строительства (при отсутствии адреса) в структурированном в соответствии с федеральной информационной адресной системой виде | Удмуртская Республика, р-н. Ярский, п. Яр, ул. Некрасова, д. 20 |
| 5.2. | Дополнительные сведения о местоположении | — |
| 6. | Иные сведения | — |

3. Пояснения к сведениям об объекте недвижимости с кадастровым номером 18:25:050010:1013 :

| | |
|----|---|
| 1. | — |
|----|---|

1. Сведения о характерных точках контура объекта недвижимости с кадастровым номером 18:25:050010:1014

| | |
|---------------------|----------|
| Система координат — | Зона № — |
|---------------------|----------|

КАРТА-ПЛАН ТЕРРИТОРИИ

Описание местоположения зданий, сооружений, объектов незавершенного строительства на земельном участке

| Обозначение характерных точек контура | Содержатся в Едином государственном реестре недвижимости | | | Определены в ходе выполнения комплексных кадастровых работ | | | Метод определения координат | Формулы, примененные для расчета средней квадратической погрешности определения координат характерных точек границ (M _i), с подставленными в такие формулы значениями и итоговые (вычисленные) значения M _i , м |
|--|--|---|-----------|--|---|-----------|-----------------------------|--|
| | Координаты, м | | Радиус, м | Координаты, м | | Радиус, м | | |
| | X | Y | R | X | Y | R | | |
| 1 | 2 | 3 | 4 | 5 | 6 | 7 | 8 | 9 |
| — | — | — | — | — | — | — | — | — |

2. Сведения о характеристиках объекта недвижимости с кадастровым номером 18:25:050010:1014

| № п/п | Наименование характеристики | Значение характеристики |
|-------|---|---|
| 1 | 2 | 3 |
| 1. | Вид объекта недвижимости | здание |
| 2. | Ранее присвоенный государственный учетный номер (инвентарный) здания, сооружения, объекта незавершенного строительства | — |
| 3. | Кадастровый номер земельного участка (земельных участков), в границах которого (которых) расположены здание, сооружение, объект незавершенного строительства | — |
| 4. | Уникальный учетный номер кадастрового квартала, в границах которого расположены здание, сооружение, объект незавершенного строительства | — |
| 5. | Адрес здания, сооружения, объекта незавершенного строительства | — |
| 5.1. | Сведения о местоположении здания, сооружения, объекта незавершенного строительства (при отсутствии адреса) в структурированном в соответствии с федеральной информационной адресной системой виде | Удмуртская Республика, р-н. Ярский, п. Яр, ул. Флора Васильева, д. 31 |
| 5.2. | Дополнительные сведения о местоположении | — |
| 6. | Иные сведения | — |

3. Пояснения к сведениям об объекте недвижимости с кадастровым номером 18:25:050010:1014 :

| | |
|----|---|
| 1. | — |
|----|---|

1. Сведения о характерных точках контура объекта недвижимости с кадастровым номером 18:25:050010:1016

| | |
|---------------------|----------|
| Система координат — | Зона № — |
|---------------------|----------|

КАРТА-ПЛАН ТЕРРИТОРИИ

Описание местоположения зданий, сооружений, объектов незавершенного строительства на земельном участке

| Обозначение характерных точек контура | Содержатся в Едином государственном реестре недвижимости | | | Определены в ходе выполнения комплексных кадастровых работ | | | Метод определения координат | Формулы, примененные для расчета средней квадратической погрешности определения координат характерных точек границ (M _i), с подставленными в такие формулы значениями и итоговые (вычисленные) значения M _i , м |
|--|--|---|-----------|--|---|-----------|-----------------------------|--|
| | Координаты, м | | Радиус, м | Координаты, м | | Радиус, м | | |
| | X | Y | R | X | Y | R | | |
| 1 | 2 | 3 | 4 | 5 | 6 | 7 | 8 | 9 |
| — | — | — | — | — | — | — | — | — |

2. Сведения о характеристиках объекта недвижимости с кадастровым номером 18:25:050010:1016

| № п/п | Наименование характеристики | Значение характеристики |
|-------|---|---|
| 1 | 2 | 3 |
| 1. | Вид объекта недвижимости | здание |
| 2. | Ранее присвоенный государственный учетный номер (инвентарный) здания, сооружения, объекта незавершенного строительства | — |
| 3. | Кадастровый номер земельного участка (земельных участков), в границах которого (которых) расположены здание, сооружение, объект незавершенного строительства | — |
| 4. | Уникальный учетный номер кадастрового квартала, в границах которого расположены здание, сооружение, объект незавершенного строительства | — |
| 5. | Адрес здания, сооружения, объекта незавершенного строительства | — |
| 5.1. | Сведения о местоположении здания, сооружения, объекта незавершенного строительства (при отсутствии адреса) в структурированном в соответствии с федеральной информационной адресной системой виде | Удмуртская Республика, р-н. Ярский, п. Яр, ул. Флора Васильева, д. 31 |
| 5.2. | Дополнительные сведения о местоположении | — |
| 6. | Иные сведения | — |

3. Пояснения к сведениям об объекте недвижимости с кадастровым номером 18:25:050010:1016 :

| | |
|----|---|
| 1. | — |
|----|---|

1. Сведения о характерных точках контура объекта недвижимости с кадастровым номером 18:25:050010:1017

| | |
|---------------------|----------|
| Система координат — | Зона № — |
|---------------------|----------|

КАРТА-ПЛАН ТЕРРИТОРИИ

Описание местоположения зданий, сооружений, объектов незавершенного строительства на земельном участке

| Обозначение характерных точек контура | Содержатся в Едином государственном реестре недвижимости | | | Определены в ходе выполнения комплексных кадастровых работ | | | Метод определения координат | Формулы, примененные для расчета средней квадратической погрешности определения координат характерных точек границ (M _i), с подставленными в такие формулы значениями и итоговые (вычисленные) значения M _i , м |
|--|--|---|-----------|--|---|-----------|-----------------------------|--|
| | Координаты, м | | Радиус, м | Координаты, м | | Радиус, м | | |
| | X | Y | R | X | Y | R | | |
| 1 | 2 | 3 | 4 | 5 | 6 | 7 | 8 | 9 |
| — | — | — | — | — | — | — | — | — |

2. Сведения о характеристиках объекта недвижимости с кадастровым номером 18:25:050010:1017

| № п/п | Наименование характеристики | Значение характеристики |
|-------|---|---|
| 1 | 2 | 3 |
| 1. | Вид объекта недвижимости | здание |
| 2. | Ранее присвоенный государственный учетный номер (инвентарный) здания, сооружения, объекта незавершенного строительства | — |
| 3. | Кадастровый номер земельного участка (земельных участков), в границах которого (которых) расположены здание, сооружение, объект незавершенного строительства | — |
| 4. | Уникальный учетный номер кадастрового квартала, в границах которого расположены здание, сооружение, объект незавершенного строительства | — |
| 5. | Адрес здания, сооружения, объекта незавершенного строительства | — |
| 5.1. | Сведения о местоположении здания, сооружения, объекта незавершенного строительства (при отсутствии адреса) в структурированном в соответствии с федеральной информационной адресной системой виде | Удмуртская Республика, р-н. Ярский, п. Яр, ул. Чкалова, д. 15 |
| 5.2. | Дополнительные сведения о местоположении | — |
| 6. | Иные сведения | — |

3. Пояснения к сведениям об объекте недвижимости с кадастровым номером 18:25:050010:1017 :

| | |
|----|---|
| 1. | — |
|----|---|

1. Сведения о характерных точках контура объекта недвижимости с кадастровым номером 18:25:050010:1018

| | |
|---------------------|----------|
| Система координат — | Зона № — |
|---------------------|----------|

КАРТА-ПЛАН ТЕРРИТОРИИ

Описание местоположения зданий, сооружений, объектов незавершенного строительства на земельном участке

| Обозначение характерных точек контура | Содержатся в Едином государственном реестре недвижимости | | | Определены в ходе выполнения комплексных кадастровых работ | | | Метод определения координат | Формулы, примененные для расчета средней квадратической погрешности определения координат характерных точек границ (M _i), с подставленными в такие формулы значениями и итоговые (вычисленные) значения M _i , м |
|---|--|---|-----------|--|---|-----------|-----------------------------|--|
| | Координаты, м | | Радиус, м | Координаты, м | | Радиус, м | | |
| | X | Y | R | X | Y | R | | |
| 1 | 2 | 3 | 4 | 5 | 6 | 7 | 8 | 9 |
| — | — | — | — | — | — | — | — | — |

2. Сведения о характеристиках объекта недвижимости с кадастровым номером 18:25:050010:1018

| № п/п | Наименование характеристики | Значение характеристики |
|-------|---|--|
| 1 | 2 | 3 |
| 1. | Вид объекта недвижимости | здание |
| 2. | Ранее присвоенный государственный учетный номер (инвентарный) здания, сооружения, объекта незавершенного строительства | — |
| 3. | Кадастровый номер земельного участка (земельных участков), в границах которого (которых) расположены здание, сооружение, объект незавершенного строительства | — |
| 4. | Уникальный учетный номер кадастрового квартала, в границах которого расположены здание, сооружение, объект незавершенного строительства | — |
| 5. | Адрес здания, сооружения, объекта незавершенного строительства | — |
| 5.1. | Сведения о местоположении здания, сооружения, объекта незавершенного строительства (при отсутствии адреса) в структурированном в соответствии с федеральной информационной адресной системой виде | Удмуртская Республика, р-н. Ярский, п. Яр, ул. Некрасова, д. 6 |
| 5.2. | Дополнительные сведения о местоположении | — |
| 6. | Иные сведения | — |

3. Пояснения к сведениям об объекте недвижимости с кадастровым номером 18:25:050010:1018 :

| | |
|----|---|
| 1. | — |
|----|---|

1. Сведения о характерных точках контура объекта недвижимости с кадастровым номером 18:25:050010:1019

| | |
|---------------------|----------|
| Система координат — | Зона № — |
|---------------------|----------|

КАРТА-ПЛАН ТЕРРИТОРИИ

Описание местоположения зданий, сооружений, объектов незавершенного строительства на земельном участке

| Обозначение характерных точек контура | Содержатся в Едином государственном реестре недвижимости | | | Определены в ходе выполнения комплексных кадастровых работ | | | Метод определения координат | Формулы, примененные для расчета средней квадратической погрешности определения координат характерных точек границ (M _г), с подставленными в такие формулы значениями и итоговые (вычисленные) значения M _г , м |
|--|--|---|-----------|--|---|-----------|-----------------------------|--|
| | Координаты, м | | Радиус, м | Координаты, м | | Радиус, м | | |
| | X | Y | R | X | Y | R | | |
| 1 | 2 | 3 | 4 | 5 | 6 | 7 | 8 | 9 |
| — | — | — | — | — | — | — | — | — |

2. Сведения о характеристиках объекта недвижимости с кадастровым номером 18:25:050010:1019

| № п/п | Наименование характеристики | Значение характеристики |
|-------|---|---|
| 1 | 2 | 3 |
| 1. | Вид объекта недвижимости | здание |
| 2. | Ранее присвоенный государственный учетный номер (инвентарный) здания, сооружения, объекта незавершенного строительства | — |
| 3. | Кадастровый номер земельного участка (земельных участков), в границах которого (которых) расположены здание, сооружение, объект незавершенного строительства | — |
| 4. | Уникальный учетный номер кадастрового квартала, в границах которого расположены здание, сооружение, объект незавершенного строительства | — |
| 5. | Адрес здания, сооружения, объекта незавершенного строительства | — |
| 5.1. | Сведения о местоположении здания, сооружения, объекта незавершенного строительства (при отсутствии адреса) в структурированном в соответствии с федеральной информационной адресной системой виде | Удмуртская Республика, р-н. Ярский, п. Яр, ул. Лермонтова, д. 1 |
| 5.2. | Дополнительные сведения о местоположении | — |
| 6. | Иные сведения | — |

3. Пояснения к сведениям об объекте недвижимости с кадастровым номером 18:25:050010:1019 :

| | |
|----|---|
| 1. | — |
|----|---|

1. Сведения о характерных точках контура объекта недвижимости с кадастровым номером 18:25:050010:1020

| | |
|---------------------|----------|
| Система координат — | Зона № — |
|---------------------|----------|

КАРТА-ПЛАН ТЕРРИТОРИИ

Описание местоположения зданий, сооружений, объектов незавершенного строительства на земельном участке

| Обозначение характерных точек контура | Содержатся в Едином государственном реестре недвижимости | | | Определены в ходе выполнения комплексных кадастровых работ | | | Метод определения координат | Формулы, примененные для расчета средней квадратической погрешности определения координат характерных точек границ (M _г), с подставленными в такие формулы значениями и итоговые (вычисленные) значения M _г , м |
|--|--|---|-----------|--|---|-----------|-----------------------------|--|
| | Координаты, м | | Радиус, м | Координаты, м | | Радиус, м | | |
| | X | Y | R | X | Y | R | | |
| 1 | 2 | 3 | 4 | 5 | 6 | 7 | 8 | 9 |
| — | — | — | — | — | — | — | — | — |

2. Сведения о характеристиках объекта недвижимости с кадастровым номером 18:25:050010:1020

| № п/п | Наименование характеристики | Значение характеристики |
|-------|---|--|
| 1 | 2 | 3 |
| 1. | Вид объекта недвижимости | здание |
| 2. | Ранее присвоенный государственный учетный номер (инвентарный) здания, сооружения, объекта незавершенного строительства | — |
| 3. | Кадастровый номер земельного участка (земельных участков), в границах которого (которых) расположены здание, сооружение, объект незавершенного строительства | — |
| 4. | Уникальный учетный номер кадастрового квартала, в границах которого расположены здание, сооружение, объект незавершенного строительства | — |
| 5. | Адрес здания, сооружения, объекта незавершенного строительства | Удмуртская Республика, Ярский р-н, п. Яр, ул. Советская, д. 45 |
| 5.1. | Сведения о местоположении здания, сооружения, объекта незавершенного строительства (при отсутствии адреса) в структурированном в соответствии с федеральной информационной адресной системой виде | — |
| 5.2. | Дополнительные сведения о местоположении | — |
| 6. | Иные сведения | — |

3. Пояснения к сведениям об объекте недвижимости с кадастровым номером 18:25:050010:1020 :

| | |
|----|---|
| 1. | — |
|----|---|

1. Сведения о характерных точках контура объекта недвижимости с кадастровым номером 18:25:050010:1021

| | |
|---------------------|----------|
| Система координат — | Зона № — |
|---------------------|----------|

КАРТА-ПЛАН ТЕРРИТОРИИ

Описание местоположения зданий, сооружений, объектов незавершенного строительства на земельном участке

| Обозначение характерных точек контура | Содержатся в Едином государственном реестре недвижимости | | | Определены в ходе выполнения комплексных кадастровых работ | | | Метод определения координат | Формулы, примененные для расчета средней квадратической погрешности определения координат характерных точек границ (M _i), с подставленными в такие формулы значениями и итоговые (вычисленные) значения M _i , м |
|--|--|---|-----------|--|---|-----------|-----------------------------|--|
| | Координаты, м | | Радиус, м | Координаты, м | | Радиус, м | | |
| | X | Y | R | X | Y | R | | |
| 1 | 2 | 3 | 4 | 5 | 6 | 7 | 8 | 9 |
| — | — | — | — | — | — | — | — | — |

2. Сведения о характеристиках объекта недвижимости с кадастровым номером 18:25:050010:1021

| № п/п | Наименование характеристики | Значение характеристики |
|-------|---|---|
| 1 | 2 | 3 |
| 1. | Вид объекта недвижимости | здание |
| 2. | Ранее присвоенный государственный учетный номер (инвентарный) здания, сооружения, объекта незавершенного строительства | — |
| 3. | Кадастровый номер земельного участка (земельных участков), в границах которого (которых) расположены здание, сооружение, объект незавершенного строительства | — |
| 4. | Уникальный учетный номер кадастрового квартала, в границах которого расположены здание, сооружение, объект незавершенного строительства | — |
| 5. | Адрес здания, сооружения, объекта незавершенного строительства | — |
| 5.1. | Сведения о местоположении здания, сооружения, объекта незавершенного строительства (при отсутствии адреса) в структурированном в соответствии с федеральной информационной адресной системой виде | Удмуртская Республика, р-н. Ярский, п. Яр, ул. Флора Васильева, д. 31 |
| 5.2. | Дополнительные сведения о местоположении | — |
| 6. | Иные сведения | — |

3. Пояснения к сведениям об объекте недвижимости с кадастровым номером 18:25:050010:1021 :

| | |
|----|---|
| 1. | — |
|----|---|

1. Сведения о характерных точках контура объекта недвижимости с кадастровым номером 18:25:050010:1022

| | |
|---------------------|----------|
| Система координат — | Зона № — |
|---------------------|----------|

КАРТА-ПЛАН ТЕРРИТОРИИ

Описание местоположения зданий, сооружений, объектов незавершенного строительства на земельном участке

| Обозначение характерных точек контура | Содержатся в Едином государственном реестре недвижимости | | | Определены в ходе выполнения комплексных кадастровых работ | | | Метод определения координат | Формулы, примененные для расчета средней квадратической погрешности определения координат характерных точек границ (M _i), с подставленными в такие формулы значениями и итоговые (вычисленные) значения M _i , м |
|--|--|---|-----------|--|---|-----------|-----------------------------|--|
| | Координаты, м | | Радиус, м | Координаты, м | | Радиус, м | | |
| | X | Y | R | X | Y | R | | |
| 1 | 2 | 3 | 4 | 5 | 6 | 7 | 8 | 9 |
| — | — | — | — | — | — | — | — | — |

2. Сведения о характеристиках объекта недвижимости с кадастровым номером 18:25:050010:1022

| № п/п | Наименование характеристики | Значение характеристики |
|-------|---|--|
| 1 | 2 | 3 |
| 1. | Вид объекта недвижимости | здание |
| 2. | Ранее присвоенный государственный учетный номер (инвентарный) здания, сооружения, объекта незавершенного строительства | — |
| 3. | Кадастровый номер земельного участка (земельных участков), в границах которого (которых) расположены здание, сооружение, объект незавершенного строительства | — |
| 4. | Уникальный учетный номер кадастрового квартала, в границах которого расположены здание, сооружение, объект незавершенного строительства | — |
| 5. | Адрес здания, сооружения, объекта незавершенного строительства | — |
| 5.1. | Сведения о местоположении здания, сооружения, объекта незавершенного строительства (при отсутствии адреса) в структурированном в соответствии с федеральной информационной адресной системой виде | Удмуртская Республика, р-н. Ярский, п. Яр, ул. Больничная, д. 10 |
| 5.2. | Дополнительные сведения о местоположении | — |
| 6. | Иные сведения | — |

3. Пояснения к сведениям об объекте недвижимости с кадастровым номером 18:25:050010:1022 :

| | |
|----|---|
| 1. | — |
|----|---|

1. Сведения о характерных точках контура объекта недвижимости с кадастровым номером 18:25:050010:1023

| | |
|---------------------|----------|
| Система координат — | Зона № — |
|---------------------|----------|

КАРТА-ПЛАН ТЕРРИТОРИИ

Описание местоположения зданий, сооружений, объектов незавершенного строительства на земельном участке

| Обозначение характерных точек контура | Содержатся в Едином государственном реестре недвижимости | | | Определены в ходе выполнения комплексных кадастровых работ | | | Метод определения координат | Формулы, примененные для расчета средней квадратической погрешности определения координат характерных точек границ (M _i), с подставленными в такие формулы значениями и итоговые (вычисленные) значения M _i , м |
|--|--|---|-----------|--|---|-----------|-----------------------------|--|
| | Координаты, м | | Радиус, м | Координаты, м | | Радиус, м | | |
| | X | Y | R | X | Y | R | | |
| 1 | 2 | 3 | 4 | 5 | 6 | 7 | 8 | 9 |
| — | — | — | — | — | — | — | — | — |

2. Сведения о характеристиках объекта недвижимости с кадастровым номером 18:25:050010:1023

| № п/п | Наименование характеристики | Значение характеристики |
|-------|---|---|
| 1 | 2 | 3 |
| 1. | Вид объекта недвижимости | здание |
| 2. | Ранее присвоенный государственный учетный номер (инвентарный) здания, сооружения, объекта незавершенного строительства | — |
| 3. | Кадастровый номер земельного участка (земельных участков), в границах которого (которых) расположены здание, сооружение, объект незавершенного строительства | — |
| 4. | Уникальный учетный номер кадастрового квартала, в границах которого расположены здание, сооружение, объект незавершенного строительства | — |
| 5. | Адрес здания, сооружения, объекта незавершенного строительства | — |
| 5.1. | Сведения о местоположении здания, сооружения, объекта незавершенного строительства (при отсутствии адреса) в структурированном в соответствии с федеральной информационной адресной системой виде | Удмуртская Республика, р-н. Ярский, п. Яр, ул. Чкалова, д. 12 |
| 5.2. | Дополнительные сведения о местоположении | — |
| 6. | Иные сведения | — |

3. Пояснения к сведениям об объекте недвижимости с кадастровым номером 18:25:050010:1023 :

| | |
|----|---|
| 1. | — |
|----|---|

1. Сведения о характерных точках контура объекта недвижимости с кадастровым номером 18:25:050010:1024

| | |
|---------------------|----------|
| Система координат — | Зона № — |
|---------------------|----------|

КАРТА-ПЛАН ТЕРРИТОРИИ

Описание местоположения зданий, сооружений, объектов незавершенного строительства на земельном участке

| Обозначение характерных точек контура | Содержатся в Едином государственном реестре недвижимости | | | Определены в ходе выполнения комплексных кадастровых работ | | | Метод определения координат | Формулы, примененные для расчета средней квадратической погрешности определения координат характерных точек границ (M _i), с подставленными в такие формулы значениями и итоговые (вычисленные) значения M _i , м |
|--|--|---|-----------|--|---|-----------|-----------------------------|--|
| | Координаты, м | | Радиус, м | Координаты, м | | Радиус, м | | |
| | X | Y | R | X | Y | R | | |
| 1 | 2 | 3 | 4 | 5 | 6 | 7 | 8 | 9 |
| — | — | — | — | — | — | — | — | — |

2. Сведения о характеристиках объекта недвижимости с кадастровым номером 18:25:050010:1024

| № п/п | Наименование характеристики | Значение характеристики |
|-------|---|---|
| 1 | 2 | 3 |
| 1. | Вид объекта недвижимости | здание |
| 2. | Ранее присвоенный государственный учетный номер (инвентарный) здания, сооружения, объекта незавершенного строительства | — |
| 3. | Кадастровый номер земельного участка (земельных участков), в границах которого (которых) расположены здание, сооружение, объект незавершенного строительства | — |
| 4. | Уникальный учетный номер кадастрового квартала, в границах которого расположены здание, сооружение, объект незавершенного строительства | — |
| 5. | Адрес здания, сооружения, объекта незавершенного строительства | — |
| 5.1. | Сведения о местоположении здания, сооружения, объекта незавершенного строительства (при отсутствии адреса) в структурированном в соответствии с федеральной информационной адресной системой виде | Удмуртская Республика, р-н. Ярский, п. Яр, ул. Мира, д. 9 |
| 5.2. | Дополнительные сведения о местоположении | — |
| 6. | Иные сведения | — |

3. Пояснения к сведениям об объекте недвижимости с кадастровым номером 18:25:050010:1024 :

| | |
|----|---|
| 1. | — |
|----|---|

1. Сведения о характерных точках контура объекта недвижимости с кадастровым номером 18:25:050010:1025

| | |
|---------------------|----------|
| Система координат — | Зона № — |
|---------------------|----------|

КАРТА-ПЛАН ТЕРРИТОРИИ

Описание местоположения зданий, сооружений, объектов незавершенного строительства на земельном участке

| Обозначение характерных точек контура | Содержатся в Едином государственном реестре недвижимости | | | Определены в ходе выполнения комплексных кадастровых работ | | | Метод определения координат | Формулы, примененные для расчета средней квадратической погрешности определения координат характерных точек границ (M _г), с подставленными в такие формулы значениями и итоговые (вычисленные) значения M _г , м |
|--|--|---|-----------|--|---|-----------|-----------------------------|--|
| | Координаты, м | | Радиус, м | Координаты, м | | Радиус, м | | |
| | X | Y | R | X | Y | R | | |
| 1 | 2 | 3 | 4 | 5 | 6 | 7 | 8 | 9 |
| — | — | — | — | — | — | — | — | — |

2. Сведения о характеристиках объекта недвижимости с кадастровым номером 18:25:050010:1025

| № п/п | Наименование характеристики | Значение характеристики |
|-------|---|--|
| 1 | 2 | 3 |
| 1. | Вид объекта недвижимости | здание |
| 2. | Ранее присвоенный государственный учетный номер (инвентарный) здания, сооружения, объекта незавершенного строительства | — |
| 3. | Кадастровый номер земельного участка (земельных участков), в границах которого (которых) расположены здание, сооружение, объект незавершенного строительства | — |
| 4. | Уникальный учетный номер кадастрового квартала, в границах которого расположены здание, сооружение, объект незавершенного строительства | — |
| 5. | Адрес здания, сооружения, объекта незавершенного строительства | — |
| 5.1. | Сведения о местоположении здания, сооружения, объекта незавершенного строительства (при отсутствии адреса) в структурированном в соответствии с федеральной информационной адресной системой виде | Удмуртская Республика, р-н. Ярский, п. Яр, ул. Логовая, д. 9 |
| 5.2. | Дополнительные сведения о местоположении | — |
| 6. | Иные сведения | — |

3. Пояснения к сведениям об объекте недвижимости с кадастровым номером 18:25:050010:1025 :

| | |
|----|---|
| 1. | — |
|----|---|

1. Сведения о характерных точках контура объекта недвижимости с кадастровым номером 18:25:050010:1026

| | |
|---------------------|----------|
| Система координат — | Зона № — |
|---------------------|----------|

КАРТА-ПЛАН ТЕРРИТОРИИ

Описание местоположения зданий, сооружений, объектов незавершенного строительства на земельном участке

| Обозначение характерных точек контура | Содержатся в Едином государственном реестре недвижимости | | | Определены в ходе выполнения комплексных кадастровых работ | | | Метод определения координат | Формулы, примененные для расчета средней квадратической погрешности определения координат характерных точек границ (M _i), с подставленными в такие формулы значениями и итоговые (вычисленные) значения M _i , м |
|---|--|---|-----------|--|---|-----------|-----------------------------|--|
| | Координаты, м | | Радиус, м | Координаты, м | | Радиус, м | | |
| | X | Y | R | X | Y | R | | |
| 1 | 2 | 3 | 4 | 5 | 6 | 7 | 8 | 9 |
| — | — | — | — | — | — | — | — | — |

2. Сведения о характеристиках объекта недвижимости с кадастровым номером 18:25:050010:1026

| № п/п | Наименование характеристики | Значение характеристики |
|-------|---|---|
| 1 | 2 | 3 |
| 1. | Вид объекта недвижимости | здание |
| 2. | Ранее присвоенный государственный учетный номер (инвентарный) здания, сооружения, объекта незавершенного строительства | — |
| 3. | Кадастровый номер земельного участка (земельных участков), в границах которого (которых) расположены здание, сооружение, объект незавершенного строительства | — |
| 4. | Уникальный учетный номер кадастрового квартала, в границах которого расположены здание, сооружение, объект незавершенного строительства | — |
| 5. | Адрес здания, сооружения, объекта незавершенного строительства | — |
| 5.1. | Сведения о местоположении здания, сооружения, объекта незавершенного строительства (при отсутствии адреса) в структурированном в соответствии с федеральной информационной адресной системой виде | Удмуртская Республика, р-н. Ярский, п. Яр, ул. Лермонтова, д. 5 |
| 5.2. | Дополнительные сведения о местоположении | — |
| 6. | Иные сведения | — |

3. Пояснения к сведениям об объекте недвижимости с кадастровым номером 18:25:050010:1026 :

| | |
|----|---|
| 1. | — |
|----|---|

1. Сведения о характерных точках контура объекта недвижимости с кадастровым номером 18:25:050010:1028

| | |
|---------------------|----------|
| Система координат — | Зона № — |
|---------------------|----------|

КАРТА-ПЛАН ТЕРРИТОРИИ

Описание местоположения зданий, сооружений, объектов незавершенного строительства на земельном участке

| Обозначение характерных точек контура | Содержатся в Едином государственном реестре недвижимости | | | Определены в ходе выполнения комплексных кадастровых работ | | | Метод определения координат | Формулы, примененные для расчета средней квадратической погрешности определения координат характерных точек границ (M _i), с подставленными в такие формулы значениями и итоговые (вычисленные) значения M _i , м |
|--|--|---|-----------|--|---|-----------|-----------------------------|--|
| | Координаты, м | | Радиус, м | Координаты, м | | Радиус, м | | |
| | X | Y | R | X | Y | R | | |
| 1 | 2 | 3 | 4 | 5 | 6 | 7 | 8 | 9 |
| — | — | — | — | — | — | — | — | — |

2. Сведения о характеристиках объекта недвижимости с кадастровым номером 18:25:050010:1028

| № п/п | Наименование характеристики | Значение характеристики |
|-------|---|--|
| 1 | 2 | 3 |
| 1. | Вид объекта недвижимости | здание |
| 2. | Ранее присвоенный государственный учетный номер (инвентарный) здания, сооружения, объекта незавершенного строительства | — |
| 3. | Кадастровый номер земельного участка (земельных участков), в границах которого (которых) расположены здание, сооружение, объект незавершенного строительства | — |
| 4. | Уникальный учетный номер кадастрового квартала, в границах которого расположены здание, сооружение, объект незавершенного строительства | — |
| 5. | Адрес здания, сооружения, объекта незавершенного строительства | — |
| 5.1. | Сведения о местоположении здания, сооружения, объекта незавершенного строительства (при отсутствии адреса) в структурированном в соответствии с федеральной информационной адресной системой виде | Удмуртская Республика, р-н. Ярский, п. Яр, ул. Чкалова, д. 5, к. а |
| 5.2. | Дополнительные сведения о местоположении | — |
| 6. | Иные сведения | — |

3. Пояснения к сведениям об объекте недвижимости с кадастровым номером 18:25:050010:1028 :

| | |
|----|---|
| 1. | — |
|----|---|

1. Сведения о характерных точках контура объекта недвижимости с кадастровым номером 18:25:050010:1029

| | |
|---------------------|----------|
| Система координат — | Зона № — |
|---------------------|----------|

КАРТА-ПЛАН ТЕРРИТОРИИ

Описание местоположения зданий, сооружений, объектов незавершенного строительства на земельном участке

| Обозначение характерных точек контура | Содержатся в Едином государственном реестре недвижимости | | | Определены в ходе выполнения комплексных кадастровых работ | | | Метод определения координат | Формулы, примененные для расчета средней квадратической погрешности определения координат характерных точек границ (M _i), с подставленными в такие формулы значениями и итоговые (вычисленные) значения M _i , м |
|---|--|---|-----------|--|---|-----------|-----------------------------|--|
| | Координаты, м | | Радиус, м | Координаты, м | | Радиус, м | | |
| | X | Y | R | X | Y | R | | |
| 1 | 2 | 3 | 4 | 5 | 6 | 7 | 8 | 9 |
| — | — | — | — | — | — | — | — | — |

2. Сведения о характеристиках объекта недвижимости с кадастровым номером 18:25:050010:1029

| № п/п | Наименование характеристики | Значение характеристики |
|-------|---|---|
| 1 | 2 | 3 |
| 1. | Вид объекта недвижимости | здание |
| 2. | Ранее присвоенный государственный учетный номер (инвентарный) здания, сооружения, объекта незавершенного строительства | — |
| 3. | Кадастровый номер земельного участка (земельных участков), в границах которого (которых) расположены здание, сооружение, объект незавершенного строительства | — |
| 4. | Уникальный учетный номер кадастрового квартала, в границах которого расположены здание, сооружение, объект незавершенного строительства | — |
| 5. | Адрес здания, сооружения, объекта незавершенного строительства | — |
| 5.1. | Сведения о местоположении здания, сооружения, объекта незавершенного строительства (при отсутствии адреса) в структурированном в соответствии с федеральной информационной адресной системой виде | Удмуртская Республика, р-н. Ярский, п. Яр, ул. Чкалова, д. 22 |
| 5.2. | Дополнительные сведения о местоположении | — |
| 6. | Иные сведения | — |

3. Пояснения к сведениям об объекте недвижимости с кадастровым номером 18:25:050010:1029 :

| | |
|----|---|
| 1. | — |
|----|---|

1. Сведения о характерных точках контура объекта недвижимости с кадастровым номером 18:25:050010:1030

| | |
|---------------------|----------|
| Система координат — | Зона № — |
|---------------------|----------|

КАРТА-ПЛАН ТЕРРИТОРИИ

Описание местоположения зданий, сооружений, объектов незавершенного строительства на земельном участке

| Обозначение характерных точек контура | Содержатся в Едином государственном реестре недвижимости | | | Определены в ходе выполнения комплексных кадастровых работ | | | Метод определения координат | Формулы, примененные для расчета средней квадратической погрешности определения координат характерных точек границ (M _i), с подставленными в такие формулы значениями и итоговые (вычисленные) значения M _i , м |
|--|--|---|-----------|--|---|-----------|-----------------------------|--|
| | Координаты, м | | Радиус, м | Координаты, м | | Радиус, м | | |
| | X | Y | R | X | Y | R | | |
| 1 | 2 | 3 | 4 | 5 | 6 | 7 | 8 | 9 |
| — | — | — | — | — | — | — | — | — |

2. Сведения о характеристиках объекта недвижимости с кадастровым номером 18:25:050010:1030

| № п/п | Наименование характеристики | Значение характеристики |
|-------|---|--|
| 1 | 2 | 3 |
| 1. | Вид объекта недвижимости | здание |
| 2. | Ранее присвоенный государственный учетный номер (инвентарный) здания, сооружения, объекта незавершенного строительства | — |
| 3. | Кадастровый номер земельного участка (земельных участков), в границах которого (которых) расположены здание, сооружение, объект незавершенного строительства | — |
| 4. | Уникальный учетный номер кадастрового квартала, в границах которого расположены здание, сооружение, объект незавершенного строительства | — |
| 5. | Адрес здания, сооружения, объекта незавершенного строительства | — |
| 5.1. | Сведения о местоположении здания, сооружения, объекта незавершенного строительства (при отсутствии адреса) в структурированном в соответствии с федеральной информационной адресной системой виде | Удмуртская Республика, р-н. Ярский, п. Яр, ул. Лермонтова, д. 14 |
| 5.2. | Дополнительные сведения о местоположении | — |
| 6. | Иные сведения | — |

3. Пояснения к сведениям об объекте недвижимости с кадастровым номером 18:25:050010:1030 :

| | |
|----|---|
| 1. | — |
|----|---|

1. Сведения о характерных точках контура объекта недвижимости с кадастровым номером 18:25:050010:1031

| | |
|---------------------|----------|
| Система координат — | Зона № — |
|---------------------|----------|

КАРТА-ПЛАН ТЕРРИТОРИИ

Описание местоположения зданий, сооружений, объектов незавершенного строительства на земельном участке

| Обозначение характерных точек контура | Содержатся в Едином государственном реестре недвижимости | | | Определены в ходе выполнения комплексных кадастровых работ | | | Метод определения координат | Формулы, примененные для расчета средней квадратической погрешности определения координат характерных точек границ (M _i), с подставленными в такие формулы значениями и итоговые (вычисленные) значения M _i , м |
|--|--|---|-----------|--|---|-----------|-----------------------------|--|
| | Координаты, м | | Радиус, м | Координаты, м | | Радиус, м | | |
| | X | Y | R | X | Y | R | | |
| 1 | 2 | 3 | 4 | 5 | 6 | 7 | 8 | 9 |
| — | — | — | — | — | — | — | — | — |

2. Сведения о характеристиках объекта недвижимости с кадастровым номером 18:25:050010:1031

| № п/п | Наименование характеристики | Значение характеристики |
|-------|---|---|
| 1 | 2 | 3 |
| 1. | Вид объекта недвижимости | здание |
| 2. | Ранее присвоенный государственный учетный номер (инвентарный) здания, сооружения, объекта незавершенного строительства | — |
| 3. | Кадастровый номер земельного участка (земельных участков), в границах которого (которых) расположены здание, сооружение, объект незавершенного строительства | — |
| 4. | Уникальный учетный номер кадастрового квартала, в границах которого расположены здание, сооружение, объект незавершенного строительства | — |
| 5. | Адрес здания, сооружения, объекта незавершенного строительства | — |
| 5.1. | Сведения о местоположении здания, сооружения, объекта незавершенного строительства (при отсутствии адреса) в структурированном в соответствии с федеральной информационной адресной системой виде | Удмуртская Республика, р-н. Ярский, п. Яр, ул. Лермонтова, д. 7 |
| 5.2. | Дополнительные сведения о местоположении | — |
| 6. | Иные сведения | — |

3. Пояснения к сведениям об объекте недвижимости с кадастровым номером 18:25:050010:1031 :

| | |
|----|---|
| 1. | — |
|----|---|

1. Сведения о характерных точках контура объекта недвижимости с кадастровым номером 18:25:050010:1032

| | |
|---------------------|----------|
| Система координат — | Зона № — |
|---------------------|----------|

КАРТА-ПЛАН ТЕРРИТОРИИ

Описание местоположения зданий, сооружений, объектов незавершенного строительства на земельном участке

| Обозначение характерных точек контура | Содержатся в Едином государственном реестре недвижимости | | | Определены в ходе выполнения комплексных кадастровых работ | | | Метод определения координат | Формулы, примененные для расчета средней квадратической погрешности определения координат характерных точек границ (M _i), с подставленными в такие формулы значениями и итоговые (вычисленные) значения M _i , м |
|--|--|---|-----------|--|---|-----------|-----------------------------|--|
| | Координаты, м | | Радиус, м | Координаты, м | | Радиус, м | | |
| | X | Y | R | X | Y | R | | |
| 1 | 2 | 3 | 4 | 5 | 6 | 7 | 8 | 9 |
| — | — | — | — | — | — | — | — | — |

2. Сведения о характеристиках объекта недвижимости с кадастровым номером 18:25:050010:1032

| № п/п | Наименование характеристики | Значение характеристики |
|-------|---|--|
| 1 | 2 | 3 |
| 1. | Вид объекта недвижимости | здание |
| 2. | Ранее присвоенный государственный учетный номер (инвентарный) здания, сооружения, объекта незавершенного строительства | — |
| 3. | Кадастровый номер земельного участка (земельных участков), в границах которого (которых) расположены здание, сооружение, объект незавершенного строительства | — |
| 4. | Уникальный учетный номер кадастрового квартала, в границах которого расположены здание, сооружение, объект незавершенного строительства | — |
| 5. | Адрес здания, сооружения, объекта незавершенного строительства | — |
| 5.1. | Сведения о местоположении здания, сооружения, объекта незавершенного строительства (при отсутствии адреса) в структурированном в соответствии с федеральной информационной адресной системой виде | Удмуртская Республика, р-н. Ярский, п. Яр, ул. Чкалова, д. 8 |
| 5.2. | Дополнительные сведения о местоположении | — |
| 6. | Иные сведения | — |

3. Пояснения к сведениям об объекте недвижимости с кадастровым номером 18:25:050010:1032 :

| | |
|----|---|
| 1. | — |
|----|---|

1. Сведения о характерных точках контура объекта недвижимости с кадастровым номером 18:25:050010:1033

| | |
|---------------------|----------|
| Система координат — | Зона № — |
|---------------------|----------|

КАРТА-ПЛАН ТЕРРИТОРИИ

Описание местоположения зданий, сооружений, объектов незавершенного строительства на земельном участке

| Обозначение характерных точек контура | Содержатся в Едином государственном реестре недвижимости | | | Определены в ходе выполнения комплексных кадастровых работ | | | Метод определения координат | Формулы, примененные для расчета средней квадратической погрешности определения координат характерных точек границ (M _i), с подставленными в такие формулы значениями и итоговые (вычисленные) значения M _i , м |
|--|--|---|-----------|--|---|-----------|-----------------------------|--|
| | Координаты, м | | Радиус, м | Координаты, м | | Радиус, м | | |
| | X | Y | R | X | Y | R | | |
| 1 | 2 | 3 | 4 | 5 | 6 | 7 | 8 | 9 |
| — | — | — | — | — | — | — | — | — |

2. Сведения о характеристиках объекта недвижимости с кадастровым номером 18:25:050010:1033

| № п/п | Наименование характеристики | Значение характеристики |
|-------|---|---|
| 1 | 2 | 3 |
| 1. | Вид объекта недвижимости | здание |
| 2. | Ранее присвоенный государственный учетный номер (инвентарный) здания, сооружения, объекта незавершенного строительства | — |
| 3. | Кадастровый номер земельного участка (земельных участков), в границах которого (которых) расположены здание, сооружение, объект незавершенного строительства | — |
| 4. | Уникальный учетный номер кадастрового квартала, в границах которого расположены здание, сооружение, объект незавершенного строительства | — |
| 5. | Адрес здания, сооружения, объекта незавершенного строительства | — |
| 5.1. | Сведения о местоположении здания, сооружения, объекта незавершенного строительства (при отсутствии адреса) в структурированном в соответствии с федеральной информационной адресной системой виде | Удмуртская Республика, р-н. Ярский, п. Яр, ул. Логовая, д. 10 |
| 5.2. | Дополнительные сведения о местоположении | — |
| 6. | Иные сведения | — |

3. Пояснения к сведениям об объекте недвижимости с кадастровым номером 18:25:050010:1033 :

| | |
|----|---|
| 1. | — |
|----|---|

1. Сведения о характерных точках контура объекта недвижимости с кадастровым номером 18:25:050010:1034

| | |
|---------------------|----------|
| Система координат — | Зона № — |
|---------------------|----------|

КАРТА-ПЛАН ТЕРРИТОРИИ

Описание местоположения зданий, сооружений, объектов незавершенного строительства на земельном участке

| Обозначение характерных точек контура | Содержатся в Едином государственном реестре недвижимости | | | Определены в ходе выполнения комплексных кадастровых работ | | | Метод определения координат | Формулы, примененные для расчета средней квадратической погрешности определения координат характерных точек границ (M _i), с подставленными в такие формулы значениями и итоговые (вычисленные) значения M _i , м |
|--|--|---|-----------|--|---|-----------|-----------------------------|--|
| | Координаты, м | | Радиус, м | Координаты, м | | Радиус, м | | |
| | X | Y | R | X | Y | R | | |
| 1 | 2 | 3 | 4 | 5 | 6 | 7 | 8 | 9 |
| — | — | — | — | — | — | — | — | — |

2. Сведения о характеристиках объекта недвижимости с кадастровым номером 18:25:050010:1034

| № п/п | Наименование характеристики | Значение характеристики |
|-------|---|--|
| 1 | 2 | 3 |
| 1. | Вид объекта недвижимости | здание |
| 2. | Ранее присвоенный государственный учетный номер (инвентарный) здания, сооружения, объекта незавершенного строительства | — |
| 3. | Кадастровый номер земельного участка (земельных участков), в границах которого (которых) расположены здание, сооружение, объект незавершенного строительства | — |
| 4. | Уникальный учетный номер кадастрового квартала, в границах которого расположены здание, сооружение, объект незавершенного строительства | — |
| 5. | Адрес здания, сооружения, объекта незавершенного строительства | — |
| 5.1. | Сведения о местоположении здания, сооружения, объекта незавершенного строительства (при отсутствии адреса) в структурированном в соответствии с федеральной информационной адресной системой виде | Удмуртская Республика, р-н. Ярский, п. Яр, ул. Логовая, д. 4 |
| 5.2. | Дополнительные сведения о местоположении | — |
| 6. | Иные сведения | — |

3. Пояснения к сведениям об объекте недвижимости с кадастровым номером 18:25:050010:1034 :

| | |
|----|---|
| 1. | — |
|----|---|

1. Сведения о характерных точках контура объекта недвижимости с кадастровым номером 18:25:050010:1036

| | |
|---------------------|----------|
| Система координат — | Зона № — |
|---------------------|----------|

КАРТА-ПЛАН ТЕРРИТОРИИ

Описание местоположения зданий, сооружений, объектов незавершенного строительства на земельном участке

| Обозначение характерных точек контура | Содержатся в Едином государственном реестре недвижимости | | | Определены в ходе выполнения комплексных кадастровых работ | | | Метод определения координат | Формулы, примененные для расчета средней квадратической погрешности определения координат характерных точек границ (M _i), с подставленными в такие формулы значениями и итоговые (вычисленные) значения M _i , м |
|--|--|---|-----------|--|---|-----------|-----------------------------|--|
| | Координаты, м | | Радиус, м | Координаты, м | | Радиус, м | | |
| | X | Y | R | X | Y | R | | |
| 1 | 2 | 3 | 4 | 5 | 6 | 7 | 8 | 9 |
| — | — | — | — | — | — | — | — | — |

2. Сведения о характеристиках объекта недвижимости с кадастровым номером 18:25:050010:1036

| № п/п | Наименование характеристики | Значение характеристики |
|-------|---|--|
| 1 | 2 | 3 |
| 1. | Вид объекта недвижимости | здание |
| 2. | Ранее присвоенный государственный учетный номер (инвентарный) здания, сооружения, объекта незавершенного строительства | — |
| 3. | Кадастровый номер земельного участка (земельных участков), в границах которого (которых) расположены здание, сооружение, объект незавершенного строительства | — |
| 4. | Уникальный учетный номер кадастрового квартала, в границах которого расположены здание, сооружение, объект незавершенного строительства | — |
| 5. | Адрес здания, сооружения, объекта незавершенного строительства | — |
| 5.1. | Сведения о местоположении здания, сооружения, объекта незавершенного строительства (при отсутствии адреса) в структурированном в соответствии с федеральной информационной адресной системой виде | Удмуртская Республика, р-н. Ярский, п. Яр, ул. Мира, д. 2г |
| 5.2. | Дополнительные сведения о местоположении | — |
| 6. | Иные сведения | — |

3. Пояснения к сведениям об объекте недвижимости с кадастровым номером 18:25:050010:1036 :

| | |
|----|---|
| 1. | — |
|----|---|

1. Сведения о характерных точках контура объекта недвижимости с кадастровым номером 18:25:050010:1037

| | |
|---------------------|----------|
| Система координат — | Зона № — |
|---------------------|----------|

КАРТА-ПЛАН ТЕРРИТОРИИ

Описание местоположения зданий, сооружений, объектов незавершенного строительства на земельном участке

| Обозначение характерных точек контура | Содержатся в Едином государственном реестре недвижимости | | | Определены в ходе выполнения комплексных кадастровых работ | | | Метод определения координат | Формулы, примененные для расчета средней квадратической погрешности определения координат характерных точек границ (M _i), с подставленными в такие формулы значениями и итоговые (вычисленные) значения M _i , м |
|--|--|---|-----------|--|---|-----------|-----------------------------|--|
| | Координаты, м | | Радиус, м | Координаты, м | | Радиус, м | | |
| | X | Y | R | X | Y | R | | |
| 1 | 2 | 3 | 4 | 5 | 6 | 7 | 8 | 9 |
| — | — | — | — | — | — | — | — | — |

2. Сведения о характеристиках объекта недвижимости с кадастровым номером 18:25:050010:1037

| № п/п | Наименование характеристики | Значение характеристики |
|-------|---|--|
| 1 | 2 | 3 |
| 1. | Вид объекта недвижимости | здание |
| 2. | Ранее присвоенный государственный учетный номер (инвентарный) здания, сооружения, объекта незавершенного строительства | — |
| 3. | Кадастровый номер земельного участка (земельных участков), в границах которого (которых) расположены здание, сооружение, объект незавершенного строительства | — |
| 4. | Уникальный учетный номер кадастрового квартала, в границах которого расположены здание, сооружение, объект незавершенного строительства | — |
| 5. | Адрес здания, сооружения, объекта незавершенного строительства | — |
| 5.1. | Сведения о местоположении здания, сооружения, объекта незавершенного строительства (при отсутствии адреса) в структурированном в соответствии с федеральной информационной адресной системой виде | Удмуртская Республика, р-н. Ярский, п. Яр, ул. Мира, д. 2г |
| 5.2. | Дополнительные сведения о местоположении | — |
| 6. | Иные сведения | — |

3. Пояснения к сведениям об объекте недвижимости с кадастровым номером 18:25:050010:1037 :

| | |
|----|---|
| 1. | — |
|----|---|

1. Сведения о характерных точках контура объекта недвижимости с кадастровым номером 18:25:050010:1038

| | |
|---------------------|----------|
| Система координат — | Зона № — |
|---------------------|----------|

КАРТА-ПЛАН ТЕРРИТОРИИ

Описание местоположения зданий, сооружений, объектов незавершенного строительства на земельном участке

| Обозначение характерных точек контура | Содержатся в Едином государственном реестре недвижимости | | | Определены в ходе выполнения комплексных кадастровых работ | | | Метод определения координат | Формулы, примененные для расчета средней квадратической погрешности определения координат характерных точек границ (M _i), с подставленными в такие формулы значениями и итоговые (вычисленные) значения M _i , м |
|--|--|---|-----------|--|---|-----------|-----------------------------|--|
| | Координаты, м | | Радиус, м | Координаты, м | | Радиус, м | | |
| | X | Y | R | X | Y | R | | |
| 1 | 2 | 3 | 4 | 5 | 6 | 7 | 8 | 9 |
| — | — | — | — | — | — | — | — | — |

2. Сведения о характеристиках объекта недвижимости с кадастровым номером 18:25:050010:1038

| № п/п | Наименование характеристики | Значение характеристики |
|-------|---|--|
| 1 | 2 | 3 |
| 1. | Вид объекта недвижимости | здание |
| 2. | Ранее присвоенный государственный учетный номер (инвентарный) здания, сооружения, объекта незавершенного строительства | — |
| 3. | Кадастровый номер земельного участка (земельных участков), в границах которого (которых) расположены здание, сооружение, объект незавершенного строительства | — |
| 4. | Уникальный учетный номер кадастрового квартала, в границах которого расположены здание, сооружение, объект незавершенного строительства | — |
| 5. | Адрес здания, сооружения, объекта незавершенного строительства | — |
| 5.1. | Сведения о местоположении здания, сооружения, объекта незавершенного строительства (при отсутствии адреса) в структурированном в соответствии с федеральной информационной адресной системой виде | Удмуртская Республика, Ярский район, п. Яр, ул. Мира, д. 8 |
| 5.2. | Дополнительные сведения о местоположении | — |
| 6. | Иные сведения | — |

3. Пояснения к сведениям об объекте недвижимости с кадастровым номером 18:25:050010:1038 :

| | |
|----|---|
| 1. | — |
|----|---|

1. Сведения о характерных точках контура объекта недвижимости с кадастровым номером 18:25:050010:1039

| | |
|---------------------|----------|
| Система координат — | Зона № — |
|---------------------|----------|

КАРТА-ПЛАН ТЕРРИТОРИИ

Описание местоположения зданий, сооружений, объектов незавершенного строительства на земельном участке

| Обозначение характерных точек контура | Содержатся в Едином государственном реестре недвижимости | | | Определены в ходе выполнения комплексных кадастровых работ | | | Метод определения координат | Формулы, примененные для расчета средней квадратической погрешности определения координат характерных точек границ (M _г), с подставленными в такие формулы значениями и итоговые (вычисленные) значения M _г , м |
|--|--|---|-----------|--|---|-----------|-----------------------------|--|
| | Координаты, м | | Радиус, м | Координаты, м | | Радиус, м | | |
| | X | Y | R | X | Y | R | | |
| 1 | 2 | 3 | 4 | 5 | 6 | 7 | 8 | 9 |
| — | — | — | — | — | — | — | — | — |

2. Сведения о характеристиках объекта недвижимости с кадастровым номером 18:25:050010:1039

| № п/п | Наименование характеристики | Значение характеристики |
|-------|---|---|
| 1 | 2 | 3 |
| 1. | Вид объекта недвижимости | здание |
| 2. | Ранее присвоенный государственный учетный номер (инвентарный) здания, сооружения, объекта незавершенного строительства | — |
| 3. | Кадастровый номер земельного участка (земельных участков), в границах которого (которых) расположены здание, сооружение, объект незавершенного строительства | — |
| 4. | Уникальный учетный номер кадастрового квартала, в границах которого расположены здание, сооружение, объект незавершенного строительства | — |
| 5. | Адрес здания, сооружения, объекта незавершенного строительства | — |
| 5.1. | Сведения о местоположении здания, сооружения, объекта незавершенного строительства (при отсутствии адреса) в структурированном в соответствии с федеральной информационной адресной системой виде | Удмуртская Республика, р-н. Ярский, п. Яр, ул. Больничная, д. 4 |
| 5.2. | Дополнительные сведения о местоположении | — |
| 6. | Иные сведения | — |

3. Пояснения к сведениям об объекте недвижимости с кадастровым номером 18:25:050010:1039 :

| | |
|----|---|
| 1. | — |
|----|---|

1. Сведения о характерных точках контура объекта недвижимости с кадастровым номером 18:25:050010:1040

| | |
|---------------------|----------|
| Система координат — | Зона № — |
|---------------------|----------|

КАРТА-ПЛАН ТЕРРИТОРИИ

Описание местоположения зданий, сооружений, объектов незавершенного строительства на земельном участке

| Обозначение характерных точек контура | Содержатся в Едином государственном реестре недвижимости | | | Определены в ходе выполнения комплексных кадастровых работ | | | Метод определения координат | Формулы, примененные для расчета средней квадратической погрешности определения координат характерных точек границ (M _i), с подставленными в такие формулы значениями и итоговые (вычисленные) значения M _i , м |
|--|--|---|-----------|--|---|-----------|-----------------------------|--|
| | Координаты, м | | Радиус, м | Координаты, м | | Радиус, м | | |
| | X | Y | R | X | Y | R | | |
| 1 | 2 | 3 | 4 | 5 | 6 | 7 | 8 | 9 |
| — | — | — | — | — | — | — | — | — |

2. Сведения о характеристиках объекта недвижимости с кадастровым номером 18:25:050010:1040

| № п/п | Наименование характеристики | Значение характеристики |
|-------|---|--|
| 1 | 2 | 3 |
| 1. | Вид объекта недвижимости | здание |
| 2. | Ранее присвоенный государственный учетный номер (инвентарный) здания, сооружения, объекта незавершенного строительства | — |
| 3. | Кадастровый номер земельного участка (земельных участков), в границах которого (которых) расположены здание, сооружение, объект незавершенного строительства | — |
| 4. | Уникальный учетный номер кадастрового квартала, в границах которого расположены здание, сооружение, объект незавершенного строительства | — |
| 5. | Адрес здания, сооружения, объекта незавершенного строительства | — |
| 5.1. | Сведения о местоположении здания, сооружения, объекта незавершенного строительства (при отсутствии адреса) в структурированном в соответствии с федеральной информационной адресной системой виде | Удмуртская Республика, р-н. Ярский, п. Яр, ул. Азина, д. 2 |
| 5.2. | Дополнительные сведения о местоположении | — |
| 6. | Иные сведения | — |

3. Пояснения к сведениям об объекте недвижимости с кадастровым номером 18:25:050010:1040 :

| | |
|----|---|
| 1. | — |
|----|---|

1. Сведения о характерных точках контура объекта недвижимости с кадастровым номером 18:25:050010:1041

| | |
|---------------------|----------|
| Система координат — | Зона № — |
|---------------------|----------|

КАРТА-ПЛАН ТЕРРИТОРИИ

Описание местоположения зданий, сооружений, объектов незавершенного строительства на земельном участке

| Обозначение характерных точек контура | Содержатся в Едином государственном реестре недвижимости | | | Определены в ходе выполнения комплексных кадастровых работ | | | Метод определения координат | Формулы, примененные для расчета средней квадратической погрешности определения координат характерных точек границ (M _г), с подставленными в такие формулы значениями и итоговые (вычисленные) значения M _г , м |
|--|--|---|-----------|--|---|-----------|-----------------------------|--|
| | Координаты, м | | Радиус, м | Координаты, м | | Радиус, м | | |
| | X | Y | R | X | Y | R | | |
| 1 | 2 | 3 | 4 | 5 | 6 | 7 | 8 | 9 |
| — | — | — | — | — | — | — | — | — |

2. Сведения о характеристиках объекта недвижимости с кадастровым номером 18:25:050010:1041

| № п/п | Наименование характеристики | Значение характеристики |
|-------|---|--|
| 1 | 2 | 3 |
| 1. | Вид объекта недвижимости | здание |
| 2. | Ранее присвоенный государственный учетный номер (инвентарный) здания, сооружения, объекта незавершенного строительства | — |
| 3. | Кадастровый номер земельного участка (земельных участков), в границах которого (которых) расположены здание, сооружение, объект незавершенного строительства | — |
| 4. | Уникальный учетный номер кадастрового квартала, в границах которого расположены здание, сооружение, объект незавершенного строительства | — |
| 5. | Адрес здания, сооружения, объекта незавершенного строительства | — |
| 5.1. | Сведения о местоположении здания, сооружения, объекта незавершенного строительства (при отсутствии адреса) в структурированном в соответствии с федеральной информационной адресной системой виде | Удмуртская Республика, Ярский район, п. Яр, ул. Больничная, д. 9 |
| 5.2. | Дополнительные сведения о местоположении | — |
| 6. | Иные сведения | — |

3. Пояснения к сведениям об объекте недвижимости с кадастровым номером 18:25:050010:1041 :

| | |
|----|---|
| 1. | — |
|----|---|

1. Сведения о характерных точках контура объекта недвижимости с кадастровым номером 18:25:050010:1042

| | |
|---------------------|----------|
| Система координат — | Зона № — |
|---------------------|----------|

КАРТА-ПЛАН ТЕРРИТОРИИ

Описание местоположения зданий, сооружений, объектов незавершенного строительства на земельном участке

| Обозначение характерных точек контура | Содержатся в Едином государственном реестре недвижимости | | | Определены в ходе выполнения комплексных кадастровых работ | | | Метод определения координат | Формулы, примененные для расчета средней квадратической погрешности определения координат характерных точек границ (M _г), с подставленными в такие формулы значениями и итоговые (вычисленные) значения M _г , м |
|--|--|---|-----------|--|---|-----------|-----------------------------|--|
| | Координаты, м | | Радиус, м | Координаты, м | | Радиус, м | | |
| | X | Y | R | X | Y | R | | |
| 1 | 2 | 3 | 4 | 5 | 6 | 7 | 8 | 9 |
| — | — | — | — | — | — | — | — | — |

2. Сведения о характеристиках объекта недвижимости с кадастровым номером 18:25:050010:1042

| № п/п | Наименование характеристики | Значение характеристики |
|-------|---|--|
| 1 | 2 | 3 |
| 1. | Вид объекта недвижимости | здание |
| 2. | Ранее присвоенный государственный учетный номер (инвентарный) здания, сооружения, объекта незавершенного строительства | — |
| 3. | Кадастровый номер земельного участка (земельных участков), в границах которого (которых) расположены здание, сооружение, объект незавершенного строительства | — |
| 4. | Уникальный учетный номер кадастрового квартала, в границах которого расположены здание, сооружение, объект незавершенного строительства | — |
| 5. | Адрес здания, сооружения, объекта незавершенного строительства | — |
| 5.1. | Сведения о местоположении здания, сооружения, объекта незавершенного строительства (при отсутствии адреса) в структурированном в соответствии с федеральной информационной адресной системой виде | Удмуртская Республика, Ярский район, п. Яр, ул. Больничная, д. 7 |
| 5.2. | Дополнительные сведения о местоположении | — |
| 6. | Иные сведения | — |

3. Пояснения к сведениям об объекте недвижимости с кадастровым номером 18:25:050010:1042 :

| | |
|----|---|
| 1. | — |
|----|---|

1. Сведения о характерных точках контура объекта недвижимости с кадастровым номером 18:25:050010:1044

| | |
|---------------------|----------|
| Система координат — | Зона № — |
|---------------------|----------|

КАРТА-ПЛАН ТЕРРИТОРИИ

Описание местоположения зданий, сооружений, объектов незавершенного строительства на земельном участке

| Обозначение характерных точек контура | Содержатся в Едином государственном реестре недвижимости | | | Определены в ходе выполнения комплексных кадастровых работ | | | Метод определения координат | Формулы, примененные для расчета средней квадратической погрешности определения координат характерных точек границ (M _г), с подставленными в такие формулы значениями и итоговые (вычисленные) значения M _г , м |
|--|--|---|-----------|--|---|-----------|-----------------------------|--|
| | Координаты, м | | Радиус, м | Координаты, м | | Радиус, м | | |
| | X | Y | R | X | Y | R | | |
| 1 | 2 | 3 | 4 | 5 | 6 | 7 | 8 | 9 |
| — | — | — | — | — | — | — | — | — |

2. Сведения о характеристиках объекта недвижимости с кадастровым номером 18:25:050010:1044

| № п/п | Наименование характеристики | Значение характеристики |
|-------|---|--|
| 1 | 2 | 3 |
| 1. | Вид объекта недвижимости | здание |
| 2. | Ранее присвоенный государственный учетный номер (инвентарный) здания, сооружения, объекта незавершенного строительства | — |
| 3. | Кадастровый номер земельного участка (земельных участков), в границах которого (которых) расположены здание, сооружение, объект незавершенного строительства | — |
| 4. | Уникальный учетный номер кадастрового квартала, в границах которого расположены здание, сооружение, объект незавершенного строительства | — |
| 5. | Адрес здания, сооружения, объекта незавершенного строительства | — |
| 5.1. | Сведения о местоположении здания, сооружения, объекта незавершенного строительства (при отсутствии адреса) в структурированном в соответствии с федеральной информационной адресной системой виде | Удмуртская Республика, Ярский район, п. Яр, ул. Ф. Васильева, д. 29а |
| 5.2. | Дополнительные сведения о местоположении | — |
| 6. | Иные сведения | — |

3. Пояснения к сведениям об объекте недвижимости с кадастровым номером 18:25:050010:1044 :

| | |
|----|---|
| 1. | — |
|----|---|

1. Сведения о характерных точках контура объекта недвижимости с кадастровым номером 18:25:050010:1045

| | |
|---------------------|----------|
| Система координат — | Зона № — |
|---------------------|----------|

КАРТА-ПЛАН ТЕРРИТОРИИ

Описание местоположения зданий, сооружений, объектов незавершенного строительства на земельном участке

| Обозначение характерных точек контура | Содержатся в Едином государственном реестре недвижимости | | | Определены в ходе выполнения комплексных кадастровых работ | | | Метод определения координат | Формулы, примененные для расчета средней квадратической погрешности определения координат характерных точек границ (M _i), с подставленными в такие формулы значениями и итоговые (вычисленные) значения M _i , м |
|---|--|---|-----------|--|---|-----------|-----------------------------|--|
| | Координаты, м | | Радиус, м | Координаты, м | | Радиус, м | | |
| | X | Y | R | X | Y | R | | |
| 1 | 2 | 3 | 4 | 5 | 6 | 7 | 8 | 9 |
| — | — | — | — | — | — | — | — | — |

2. Сведения о характеристиках объекта недвижимости с кадастровым номером 18:25:050010:1045

| № п/п | Наименование характеристики | Значение характеристики |
|-------|---|---|
| 1 | 2 | 3 |
| 1. | Вид объекта недвижимости | сооружение |
| 2. | Ранее присвоенный государственный учетный номер (инвентарный) здания, сооружения, объекта незавершенного строительства | — |
| 3. | Кадастровый номер земельного участка (земельных участков), в границах которого (которых) расположены здание, сооружение, объект незавершенного строительства | — |
| 4. | Уникальный учетный номер кадастрового квартала, в границах которого расположены здание, сооружение, объект незавершенного строительства | — |
| 5. | Адрес здания, сооружения, объекта незавершенного строительства | — |
| 5.1. | Сведения о местоположении здания, сооружения, объекта незавершенного строительства (при отсутствии адреса) в структурированном в соответствии с федеральной информационной адресной системой виде | Удмуртская Республика, Ярский район, п. Яр, улица Ф. Васильева, № 29а |
| 5.2. | Дополнительные сведения о местоположении | — |
| 6. | Иные сведения | — |

3. Пояснения к сведениям об объекте недвижимости с кадастровым номером 18:25:050010:1045 :

| | |
|----|---|
| 1. | — |
|----|---|

1. Сведения о характерных точках контура объекта недвижимости с кадастровым номером 18:25:050010:1046

| | |
|---------------------|----------|
| Система координат — | Зона № — |
|---------------------|----------|

КАРТА-ПЛАН ТЕРРИТОРИИ

Описание местоположения зданий, сооружений, объектов незавершенного строительства на земельном участке

| Обозначение характерных точек контура | Содержатся в Едином государственном реестре недвижимости | | | Определены в ходе выполнения комплексных кадастровых работ | | | Метод определения координат | Формулы, примененные для расчета средней квадратической погрешности определения координат характерных точек границ (M _г), с подставленными в такие формулы значениями и итоговые (вычисленные) значения M _г , м |
|--|--|---|-----------|--|---|-----------|-----------------------------|--|
| | Координаты, м | | Радиус, м | Координаты, м | | Радиус, м | | |
| | X | Y | R | X | Y | R | | |
| 1 | 2 | 3 | 4 | 5 | 6 | 7 | 8 | 9 |
| — | — | — | — | — | — | — | — | — |

2. Сведения о характеристиках объекта недвижимости с кадастровым номером 18:25:050010:1046

| № п/п | Наименование характеристики | Значение характеристики |
|-------|---|--|
| 1 | 2 | 3 |
| 1. | Вид объекта недвижимости | здание |
| 2. | Ранее присвоенный государственный учетный номер (инвентарный) здания, сооружения, объекта незавершенного строительства | — |
| 3. | Кадастровый номер земельного участка (земельных участков), в границах которого (которых) расположены здание, сооружение, объект незавершенного строительства | — |
| 4. | Уникальный учетный номер кадастрового квартала, в границах которого расположены здание, сооружение, объект незавершенного строительства | — |
| 5. | Адрес здания, сооружения, объекта незавершенного строительства | — |
| 5.1. | Сведения о местоположении здания, сооружения, объекта незавершенного строительства (при отсутствии адреса) в структурированном в соответствии с федеральной информационной адресной системой виде | Удмуртская Республика, р-н. Ярский, п. Яр, ул. Флора Васильева, д. 9 |
| 5.2. | Дополнительные сведения о местоположении | — |
| 6. | Иные сведения | — |

3. Пояснения к сведениям об объекте недвижимости с кадастровым номером 18:25:050010:1046 :

| | |
|----|---|
| 1. | — |
|----|---|

1. Сведения о характерных точках контура объекта недвижимости с кадастровым номером 18:25:050010:1047

| | |
|---------------------|----------|
| Система координат — | Зона № — |
|---------------------|----------|

КАРТА-ПЛАН ТЕРРИТОРИИ

Описание местоположения зданий, сооружений, объектов незавершенного строительства на земельном участке

| Обозначение характерных точек контура | Содержатся в Едином государственном реестре недвижимости | | | Определены в ходе выполнения комплексных кадастровых работ | | | Метод определения координат | Формулы, примененные для расчета средней квадратической погрешности определения координат характерных точек границ (M _г), с подставленными в такие формулы значениями и итоговые (вычисленные) значения M _г , м |
|--|--|---|-----------|--|---|-----------|-----------------------------|--|
| | Координаты, м | | Радиус, м | Координаты, м | | Радиус, м | | |
| | X | Y | R | X | Y | R | | |
| 1 | 2 | 3 | 4 | 5 | 6 | 7 | 8 | 9 |
| — | — | — | — | — | — | — | — | — |

2. Сведения о характеристиках объекта недвижимости с кадастровым номером 18:25:050010:1047

| № п/п | Наименование характеристики | Значение характеристики |
|-------|---|---|
| 1 | 2 | 3 |
| 1. | Вид объекта недвижимости | здание |
| 2. | Ранее присвоенный государственный учетный номер (инвентарный) здания, сооружения, объекта незавершенного строительства | — |
| 3. | Кадастровый номер земельного участка (земельных участков), в границах которого (которых) расположены здание, сооружение, объект незавершенного строительства | — |
| 4. | Уникальный учетный номер кадастрового квартала, в границах которого расположены здание, сооружение, объект незавершенного строительства | — |
| 5. | Адрес здания, сооружения, объекта незавершенного строительства | — |
| 5.1. | Сведения о местоположении здания, сооружения, объекта незавершенного строительства (при отсутствии адреса) в структурированном в соответствии с федеральной информационной адресной системой виде | Удмуртская Республика, р-н. Ярский, п. Яр, ул. Больничная, д. 6 |
| 5.2. | Дополнительные сведения о местоположении | — |
| 6. | Иные сведения | — |

3. Пояснения к сведениям об объекте недвижимости с кадастровым номером 18:25:050010:1047 :

| | |
|----|---|
| 1. | — |
|----|---|

1. Сведения о характерных точках контура объекта недвижимости с кадастровым номером 18:25:050010:1048

| | |
|---------------------|----------|
| Система координат — | Зона № — |
|---------------------|----------|

КАРТА-ПЛАН ТЕРРИТОРИИ

Описание местоположения зданий, сооружений, объектов незавершенного строительства на земельном участке

| Обозначение характерных точек контура | Содержатся в Едином государственном реестре недвижимости | | | Определены в ходе выполнения комплексных кадастровых работ | | | Метод определения координат | Формулы, примененные для расчета средней квадратической погрешности определения координат характерных точек границ (M _i), с подставленными в такие формулы значениями и итоговые (вычисленные) значения M _i , м |
|--|--|---|-----------|--|---|-----------|-----------------------------|--|
| | Координаты, м | | Радиус, м | Координаты, м | | Радиус, м | | |
| | X | Y | R | X | Y | R | | |
| 1 | 2 | 3 | 4 | 5 | 6 | 7 | 8 | 9 |
| — | — | — | — | — | — | — | — | — |

2. Сведения о характеристиках объекта недвижимости с кадастровым номером 18:25:050010:1048

| № п/п | Наименование характеристики | Значение характеристики |
|-------|---|---|
| 1 | 2 | 3 |
| 1. | Вид объекта недвижимости | здание |
| 2. | Ранее присвоенный государственный учетный номер (инвентарный) здания, сооружения, объекта незавершенного строительства | — |
| 3. | Кадастровый номер земельного участка (земельных участков), в границах которого (которых) расположены здание, сооружение, объект незавершенного строительства | — |
| 4. | Уникальный учетный номер кадастрового квартала, в границах которого расположены здание, сооружение, объект незавершенного строительства | — |
| 5. | Адрес здания, сооружения, объекта незавершенного строительства | — |
| 5.1. | Сведения о местоположении здания, сооружения, объекта незавершенного строительства (при отсутствии адреса) в структурированном в соответствии с федеральной информационной адресной системой виде | Удмуртская Республика, р-н. Ярский, п. Яр, ул. Флора Васильева, д. 23 |
| 5.2. | Дополнительные сведения о местоположении | — |
| 6. | Иные сведения | — |

3. Пояснения к сведениям об объекте недвижимости с кадастровым номером 18:25:050010:1048 :

| | |
|----|---|
| 1. | — |
|----|---|

1. Сведения о характерных точках контура объекта недвижимости с кадастровым номером 18:25:050010:1049

| | |
|---------------------|----------|
| Система координат — | Зона № — |
|---------------------|----------|

КАРТА-ПЛАН ТЕРРИТОРИИ

Описание местоположения зданий, сооружений, объектов незавершенного строительства на земельном участке

| Обозначение характерных точек контура | Содержатся в Едином государственном реестре недвижимости | | | Определены в ходе выполнения комплексных кадастровых работ | | | Метод определения координат | Формулы, примененные для расчета средней квадратической погрешности определения координат характерных точек границ (M _г), с подставленными в такие формулы значениями и итоговые (вычисленные) значения M _г , м |
|--|--|---|-----------|--|---|-----------|-----------------------------|--|
| | Координаты, м | | Радиус, м | Координаты, м | | Радиус, м | | |
| | X | Y | R | X | Y | R | | |
| 1 | 2 | 3 | 4 | 5 | 6 | 7 | 8 | 9 |
| — | — | — | — | — | — | — | — | — |

2. Сведения о характеристиках объекта недвижимости с кадастровым номером 18:25:050010:1049

| № п/п | Наименование характеристики | Значение характеристики |
|-------|---|---|
| 1 | 2 | 3 |
| 1. | Вид объекта недвижимости | здание |
| 2. | Ранее присвоенный государственный учетный номер (инвентарный) здания, сооружения, объекта незавершенного строительства | — |
| 3. | Кадастровый номер земельного участка (земельных участков), в границах которого (которых) расположены здание, сооружение, объект незавершенного строительства | — |
| 4. | Уникальный учетный номер кадастрового квартала, в границах которого расположены здание, сооружение, объект незавершенного строительства | — |
| 5. | Адрес здания, сооружения, объекта незавершенного строительства | — |
| 5.1. | Сведения о местоположении здания, сооружения, объекта незавершенного строительства (при отсутствии адреса) в структурированном в соответствии с федеральной информационной адресной системой виде | Удмуртская Республика, Ярский район, п. Яр, улица Лермонтова, 1а. |
| 5.2. | Дополнительные сведения о местоположении | — |
| 6. | Иные сведения | — |

3. Пояснения к сведениям об объекте недвижимости с кадастровым номером 18:25:050010:1049 :

| | |
|----|---|
| 1. | — |
|----|---|

1. Сведения о характерных точках контура объекта недвижимости с кадастровым номером 18:25:050010:1050

| | |
|---------------------|----------|
| Система координат — | Зона № — |
|---------------------|----------|

КАРТА-ПЛАН ТЕРРИТОРИИ

Описание местоположения зданий, сооружений, объектов незавершенного строительства на земельном участке

| Обозначение характерных точек контура | Содержатся в Едином государственном реестре недвижимости | | | Определены в ходе выполнения комплексных кадастровых работ | | | Метод определения координат | Формулы, примененные для расчета средней квадратической погрешности определения координат характерных точек границ (M _i), с подставленными в такие формулы значениями и итоговые (вычисленные) значения M _i , м |
|--|--|---|-----------|--|---|-----------|-----------------------------|--|
| | Координаты, м | | Радиус, м | Координаты, м | | Радиус, м | | |
| | X | Y | R | X | Y | R | | |
| 1 | 2 | 3 | 4 | 5 | 6 | 7 | 8 | 9 |
| — | — | — | — | — | — | — | — | — |

2. Сведения о характеристиках объекта недвижимости с кадастровым номером 18:25:050010:1050

| № п/п | Наименование характеристики | Значение характеристики |
|-------|---|---|
| 1 | 2 | 3 |
| 1. | Вид объекта недвижимости | здание |
| 2. | Ранее присвоенный государственный учетный номер (инвентарный) здания, сооружения, объекта незавершенного строительства | — |
| 3. | Кадастровый номер земельного участка (земельных участков), в границах которого (которых) расположены здание, сооружение, объект незавершенного строительства | — |
| 4. | Уникальный учетный номер кадастрового квартала, в границах которого расположены здание, сооружение, объект незавершенного строительства | — |
| 5. | Адрес здания, сооружения, объекта незавершенного строительства | — |
| 5.1. | Сведения о местоположении здания, сооружения, объекта незавершенного строительства (при отсутствии адреса) в структурированном в соответствии с федеральной информационной адресной системой виде | Удмуртская Республика, Ярский район, п. Яр, улица Лермонтова, д. 1а |
| 5.2. | Дополнительные сведения о местоположении | — |
| 6. | Иные сведения | — |

3. Пояснения к сведениям об объекте недвижимости с кадастровым номером 18:25:050010:1050 :

| | |
|----|---|
| 1. | — |
|----|---|

1. Сведения о характерных точках контура объекта недвижимости с кадастровым номером 18:25:050010:1051

| | |
|---------------------|----------|
| Система координат — | Зона № — |
|---------------------|----------|

КАРТА-ПЛАН ТЕРРИТОРИИ

Описание местоположения зданий, сооружений, объектов незавершенного строительства на земельном участке

| Обозначение характерных точек контура | Содержатся в Едином государственном реестре недвижимости | | | Определены в ходе выполнения комплексных кадастровых работ | | | Метод определения координат | Формулы, примененные для расчета средней квадратической погрешности определения координат характерных точек границ (M _г), с подставленными в такие формулы значениями и итоговые (вычисленные) значения M _г , м |
|--|--|---|-----------|--|---|-----------|-----------------------------|--|
| | Координаты, м | | Радиус, м | Координаты, м | | Радиус, м | | |
| | X | Y | R | X | Y | R | | |
| 1 | 2 | 3 | 4 | 5 | 6 | 7 | 8 | 9 |
| — | — | — | — | — | — | — | — | — |

2. Сведения о характеристиках объекта недвижимости с кадастровым номером 18:25:050010:1051

| № п/п | Наименование характеристики | Значение характеристики |
|-------|---|---|
| 1 | 2 | 3 |
| 1. | Вид объекта недвижимости | здание |
| 2. | Ранее присвоенный государственный учетный номер (инвентарный) здания, сооружения, объекта незавершенного строительства | — |
| 3. | Кадастровый номер земельного участка (земельных участков), в границах которого (которых) расположены здание, сооружение, объект незавершенного строительства | — |
| 4. | Уникальный учетный номер кадастрового квартала, в границах которого расположены здание, сооружение, объект незавершенного строительства | — |
| 5. | Адрес здания, сооружения, объекта незавершенного строительства | — |
| 5.1. | Сведения о местоположении здания, сооружения, объекта незавершенного строительства (при отсутствии адреса) в структурированном в соответствии с федеральной информационной адресной системой виде | Удмуртская Республика, р-н. Ярский, п. Яр, ул. Азина, д. 11 |
| 5.2. | Дополнительные сведения о местоположении | — |
| 6. | Иные сведения | — |

3. Пояснения к сведениям об объекте недвижимости с кадастровым номером 18:25:050010:1051 :

| | |
|----|---|
| 1. | — |
|----|---|

1. Сведения о характерных точках контура объекта недвижимости с кадастровым номером 18:25:050010:1052

| | |
|---------------------|----------|
| Система координат — | Зона № — |
|---------------------|----------|

КАРТА-ПЛАН ТЕРРИТОРИИ

Описание местоположения зданий, сооружений, объектов незавершенного строительства на земельном участке

| Обозначение характерных точек контура | Содержатся в Едином государственном реестре недвижимости | | | Определены в ходе выполнения комплексных кадастровых работ | | | Метод определения координат | Формулы, примененные для расчета средней квадратической погрешности определения координат характерных точек границ (M _i), с подставленными в такие формулы значениями и итоговые (вычисленные) значения M _i , м |
|---|--|---|-----------|--|---|-----------|-----------------------------|--|
| | Координаты, м | | Радиус, м | Координаты, м | | Радиус, м | | |
| | X | Y | R | X | Y | R | | |
| 1 | 2 | 3 | 4 | 5 | 6 | 7 | 8 | 9 |
| — | — | — | — | — | — | — | — | — |

2. Сведения о характеристиках объекта недвижимости с кадастровым номером 18:25:050010:1052

| № п/п | Наименование характеристики | Значение характеристики |
|-------|---|---|
| 1 | 2 | 3 |
| 1. | Вид объекта недвижимости | здание |
| 2. | Ранее присвоенный государственный учетный номер (инвентарный) здания, сооружения, объекта незавершенного строительства | — |
| 3. | Кадастровый номер земельного участка (земельных участков), в границах которого (которых) расположены здание, сооружение, объект незавершенного строительства | — |
| 4. | Уникальный учетный номер кадастрового квартала, в границах которого расположены здание, сооружение, объект незавершенного строительства | — |
| 5. | Адрес здания, сооружения, объекта незавершенного строительства | — |
| 5.1. | Сведения о местоположении здания, сооружения, объекта незавершенного строительства (при отсутствии адреса) в структурированном в соответствии с федеральной информационной адресной системой виде | Удмуртская Республика, р-н. Ярский, п. Яр, ул. Азина, д. 11 |
| 5.2. | Дополнительные сведения о местоположении | — |
| 6. | Иные сведения | — |

3. Пояснения к сведениям об объекте недвижимости с кадастровым номером 18:25:050010:1052 :

| | |
|----|---|
| 1. | — |
|----|---|

1. Сведения о характерных точках контура объекта недвижимости с кадастровым номером 18:25:050010:1053

| | |
|---------------------|----------|
| Система координат — | Зона № — |
|---------------------|----------|

КАРТА-ПЛАН ТЕРРИТОРИИ

Описание местоположения зданий, сооружений, объектов незавершенного строительства на земельном участке

| Обозначение характерных точек контура | Содержатся в Едином государственном реестре недвижимости | | | Определены в ходе выполнения комплексных кадастровых работ | | | Метод определения координат | Формулы, примененные для расчета средней квадратической погрешности определения координат характерных точек границ (M _i), с подставленными в такие формулы значениями и итоговые (вычисленные) значения M _i , м |
|--|--|---|-----------|--|---|-----------|-----------------------------|--|
| | Координаты, м | | Радиус, м | Координаты, м | | Радиус, м | | |
| | X | Y | R | X | Y | R | | |
| 1 | 2 | 3 | 4 | 5 | 6 | 7 | 8 | 9 |
| — | — | — | — | — | — | — | — | — |

2. Сведения о характеристиках объекта недвижимости с кадастровым номером 18:25:050010:1053

| № п/п | Наименование характеристики | Значение характеристики |
|-------|---|---|
| 1 | 2 | 3 |
| 1. | Вид объекта недвижимости | здание |
| 2. | Ранее присвоенный государственный учетный номер (инвентарный) здания, сооружения, объекта незавершенного строительства | — |
| 3. | Кадастровый номер земельного участка (земельных участков), в границах которого (которых) расположены здание, сооружение, объект незавершенного строительства | — |
| 4. | Уникальный учетный номер кадастрового квартала, в границах которого расположены здание, сооружение, объект незавершенного строительства | — |
| 5. | Адрес здания, сооружения, объекта незавершенного строительства | — |
| 5.1. | Сведения о местоположении здания, сооружения, объекта незавершенного строительства (при отсутствии адреса) в структурированном в соответствии с федеральной информационной адресной системой виде | Удмуртская Республика, р-н. Ярский, п. Яр, ул. Флора Васильева, д. 11 |
| 5.2. | Дополнительные сведения о местоположении | — |
| 6. | Иные сведения | — |

3. Пояснения к сведениям об объекте недвижимости с кадастровым номером 18:25:050010:1053 :

| | |
|----|---|
| 1. | — |
|----|---|

1. Сведения о характерных точках контура объекта недвижимости с кадастровым номером 18:25:050010:1054

| | |
|---------------------|----------|
| Система координат — | Зона № — |
|---------------------|----------|

КАРТА-ПЛАН ТЕРРИТОРИИ

Описание местоположения зданий, сооружений, объектов незавершенного строительства на земельном участке

| Обозначение характерных точек контура | Содержатся в Едином государственном реестре недвижимости | | | Определены в ходе выполнения комплексных кадастровых работ | | | Метод определения координат | Формулы, примененные для расчета средней квадратической погрешности определения координат характерных точек границ (M _г), с подставленными в такие формулы значениями и итоговые (вычисленные) значения M _г , м |
|--|--|---|-----------|--|---|-----------|-----------------------------|--|
| | Координаты, м | | Радиус, м | Координаты, м | | Радиус, м | | |
| | X | Y | R | X | Y | R | | |
| 1 | 2 | 3 | 4 | 5 | 6 | 7 | 8 | 9 |
| — | — | — | — | — | — | — | — | — |

2. Сведения о характеристиках объекта недвижимости с кадастровым номером 18:25:050010:1054

| № п/п | Наименование характеристики | Значение характеристики |
|-------|---|---|
| 1 | 2 | 3 |
| 1. | Вид объекта недвижимости | здание |
| 2. | Ранее присвоенный государственный учетный номер (инвентарный) здания, сооружения, объекта незавершенного строительства | — |
| 3. | Кадастровый номер земельного участка (земельных участков), в границах которого (которых) расположены здание, сооружение, объект незавершенного строительства | — |
| 4. | Уникальный учетный номер кадастрового квартала, в границах которого расположены здание, сооружение, объект незавершенного строительства | — |
| 5. | Адрес здания, сооружения, объекта незавершенного строительства | — |
| 5.1. | Сведения о местоположении здания, сооружения, объекта незавершенного строительства (при отсутствии адреса) в структурированном в соответствии с федеральной информационной адресной системой виде | Удмуртская Республика, р-н. Ярский, п. Яр, ул. Больничная, д. 5 |
| 5.2. | Дополнительные сведения о местоположении | — |
| 6. | Иные сведения | — |

3. Пояснения к сведениям об объекте недвижимости с кадастровым номером 18:25:050010:1054 :

| | |
|----|---|
| 1. | — |
|----|---|

1. Сведения о характерных точках контура объекта недвижимости с кадастровым номером 18:25:050010:1055

| | |
|---------------------|----------|
| Система координат — | Зона № — |
|---------------------|----------|

КАРТА-ПЛАН ТЕРРИТОРИИ

Описание местоположения зданий, сооружений, объектов незавершенного строительства на земельном участке

| Обозначение характерных точек контура | Содержатся в Едином государственном реестре недвижимости | | | Определены в ходе выполнения комплексных кадастровых работ | | | Метод определения координат | Формулы, примененные для расчета средней квадратической погрешности определения координат характерных точек границ (M _i), с подставленными в такие формулы значениями и итоговые (вычисленные) значения M _i , м |
|--|--|---|-----------|--|---|-----------|-----------------------------|--|
| | Координаты, м | | Радиус, м | Координаты, м | | Радиус, м | | |
| | X | Y | R | X | Y | R | | |
| 1 | 2 | 3 | 4 | 5 | 6 | 7 | 8 | 9 |
| — | — | — | — | — | — | — | — | — |

2. Сведения о характеристиках объекта недвижимости с кадастровым номером 18:25:050010:1055

| № п/п | Наименование характеристики | Значение характеристики |
|-------|---|---|
| 1 | 2 | 3 |
| 1. | Вид объекта недвижимости | здание |
| 2. | Ранее присвоенный государственный учетный номер (инвентарный) здания, сооружения, объекта незавершенного строительства | — |
| 3. | Кадастровый номер земельного участка (земельных участков), в границах которого (которых) расположены здание, сооружение, объект незавершенного строительства | — |
| 4. | Уникальный учетный номер кадастрового квартала, в границах которого расположены здание, сооружение, объект незавершенного строительства | — |
| 5. | Адрес здания, сооружения, объекта незавершенного строительства | — |
| 5.1. | Сведения о местоположении здания, сооружения, объекта незавершенного строительства (при отсутствии адреса) в структурированном в соответствии с федеральной информационной адресной системой виде | Удмуртская Республика, Ярский район, п. Яр, ул. Чкалова, д. 1 |
| 5.2. | Дополнительные сведения о местоположении | — |
| 6. | Иные сведения | — |

3. Пояснения к сведениям об объекте недвижимости с кадастровым номером 18:25:050010:1055 :

| | |
|----|---|
| 1. | — |
|----|---|

1. Сведения о характерных точках контура объекта недвижимости с кадастровым номером 18:25:050010:1056

| | |
|---------------------|----------|
| Система координат — | Зона № — |
|---------------------|----------|

КАРТА-ПЛАН ТЕРРИТОРИИ

Описание местоположения зданий, сооружений, объектов незавершенного строительства на земельном участке

| Обозначение характерных точек контура | Содержатся в Едином государственном реестре недвижимости | | | Определены в ходе выполнения комплексных кадастровых работ | | | Метод определения координат | Формулы, примененные для расчета средней квадратической погрешности определения координат характерных точек границ (M _i), с подставленными в такие формулы значениями и итоговые (вычисленные) значения M _i , м |
|--|--|---|-----------|--|---|-----------|-----------------------------|--|
| | Координаты, м | | Радиус, м | Координаты, м | | Радиус, м | | |
| | X | Y | R | X | Y | R | | |
| 1 | 2 | 3 | 4 | 5 | 6 | 7 | 8 | 9 |
| — | — | — | — | — | — | — | — | — |

2. Сведения о характеристиках объекта недвижимости с кадастровым номером 18:25:050010:1056

| № п/п | Наименование характеристики | Значение характеристики |
|-------|---|---|
| 1 | 2 | 3 |
| 1. | Вид объекта недвижимости | здание |
| 2. | Ранее присвоенный государственный учетный номер (инвентарный) здания, сооружения, объекта незавершенного строительства | — |
| 3. | Кадастровый номер земельного участка (земельных участков), в границах которого (которых) расположены здание, сооружение, объект незавершенного строительства | — |
| 4. | Уникальный учетный номер кадастрового квартала, в границах которого расположены здание, сооружение, объект незавершенного строительства | — |
| 5. | Адрес здания, сооружения, объекта незавершенного строительства | — |
| 5.1. | Сведения о местоположении здания, сооружения, объекта незавершенного строительства (при отсутствии адреса) в структурированном в соответствии с федеральной информационной адресной системой виде | Удмуртская Республика, р-н. Ярский, п. Яр, ул. Азина, д. 13 |
| 5.2. | Дополнительные сведения о местоположении | — |
| 6. | Иные сведения | — |

3. Пояснения к сведениям об объекте недвижимости с кадастровым номером 18:25:050010:1056 :

| | |
|----|---|
| 1. | — |
|----|---|

1. Сведения о характерных точках контура объекта недвижимости с кадастровым номером 18:25:050010:1057

| | |
|---------------------|----------|
| Система координат — | Зона № — |
|---------------------|----------|

КАРТА-ПЛАН ТЕРРИТОРИИ

Описание местоположения зданий, сооружений, объектов незавершенного строительства на земельном участке

| Обозначение характерных точек контура | Содержатся в Едином государственном реестре недвижимости | | | Определены в ходе выполнения комплексных кадастровых работ | | | Метод определения координат | Формулы, примененные для расчета средней квадратической погрешности определения координат характерных точек границ (M _i), с подставленными в такие формулы значениями и итоговые (вычисленные) значения M _i , м |
|--|--|---|-----------|--|---|-----------|-----------------------------|--|
| | Координаты, м | | Радиус, м | Координаты, м | | Радиус, м | | |
| | X | Y | R | X | Y | R | | |
| 1 | 2 | 3 | 4 | 5 | 6 | 7 | 8 | 9 |
| — | — | — | — | — | — | — | — | — |

2. Сведения о характеристиках объекта недвижимости с кадастровым номером 18:25:050010:1057

| № п/п | Наименование характеристики | Значение характеристики |
|-------|---|--|
| 1 | 2 | 3 |
| 1. | Вид объекта недвижимости | здание |
| 2. | Ранее присвоенный государственный учетный номер (инвентарный) здания, сооружения, объекта незавершенного строительства | — |
| 3. | Кадастровый номер земельного участка (земельных участков), в границах которого (которых) расположены здание, сооружение, объект незавершенного строительства | — |
| 4. | Уникальный учетный номер кадастрового квартала, в границах которого расположены здание, сооружение, объект незавершенного строительства | — |
| 5. | Адрес здания, сооружения, объекта незавершенного строительства | — |
| 5.1. | Сведения о местоположении здания, сооружения, объекта незавершенного строительства (при отсутствии адреса) в структурированном в соответствии с федеральной информационной адресной системой виде | Удмуртская Республика, р-н. Ярский, п. Яр, ул. Чкалова, д. 7 |
| 5.2. | Дополнительные сведения о местоположении | — |
| 6. | Иные сведения | — |

3. Пояснения к сведениям об объекте недвижимости с кадастровым номером 18:25:050010:1057 :

| | |
|----|---|
| 1. | — |
|----|---|

1. Сведения о характерных точках контура объекта недвижимости с кадастровым номером 18:25:050010:1058

| | |
|---------------------|----------|
| Система координат — | Зона № — |
|---------------------|----------|

КАРТА-ПЛАН ТЕРРИТОРИИ

Описание местоположения зданий, сооружений, объектов незавершенного строительства на земельном участке

| Обозначение характерных точек контура | Содержатся в Едином государственном реестре недвижимости | | | Определены в ходе выполнения комплексных кадастровых работ | | | Метод определения координат | Формулы, примененные для расчета средней квадратической погрешности определения координат характерных точек границ (M _i), с подставленными в такие формулы значениями и итоговые (вычисленные) значения M _i , м |
|--|--|---|-----------|--|---|-----------|-----------------------------|--|
| | Координаты, м | | Радиус, м | Координаты, м | | Радиус, м | | |
| | X | Y | R | X | Y | R | | |
| 1 | 2 | 3 | 4 | 5 | 6 | 7 | 8 | 9 |
| — | — | — | — | — | — | — | — | — |

2. Сведения о характеристиках объекта недвижимости с кадастровым номером 18:25:050010:1058

| № п/п | Наименование характеристики | Значение характеристики |
|-------|---|---|
| 1 | 2 | 3 |
| 1. | Вид объекта недвижимости | здание |
| 2. | Ранее присвоенный государственный учетный номер (инвентарный) здания, сооружения, объекта незавершенного строительства | — |
| 3. | Кадастровый номер земельного участка (земельных участков), в границах которого (которых) расположены здание, сооружение, объект незавершенного строительства | — |
| 4. | Уникальный учетный номер кадастрового квартала, в границах которого расположены здание, сооружение, объект незавершенного строительства | — |
| 5. | Адрес здания, сооружения, объекта незавершенного строительства | — |
| 5.1. | Сведения о местоположении здания, сооружения, объекта незавершенного строительства (при отсутствии адреса) в структурированном в соответствии с федеральной информационной адресной системой виде | Удмуртская Республика, р-н. Ярский, п. Яр, ул. Логовая, д. 15 |
| 5.2. | Дополнительные сведения о местоположении | — |
| 6. | Иные сведения | — |

3. Пояснения к сведениям об объекте недвижимости с кадастровым номером 18:25:050010:1058 :

| | |
|----|---|
| 1. | — |
|----|---|

1. Сведения о характерных точках контура объекта недвижимости с кадастровым номером 18:25:050010:1060

| | |
|---------------------|----------|
| Система координат — | Зона № — |
|---------------------|----------|

КАРТА-ПЛАН ТЕРРИТОРИИ

Описание местоположения зданий, сооружений, объектов незавершенного строительства на земельном участке

| Обозначение характерных точек контура | Содержатся в Едином государственном реестре недвижимости | | | Определены в ходе выполнения комплексных кадастровых работ | | | Метод определения координат | Формулы, примененные для расчета средней квадратической погрешности определения координат характерных точек границ (M _i), с подставленными в такие формулы значениями и итоговые (вычисленные) значения M _i , м |
|--|--|---|-----------|--|---|-----------|-----------------------------|--|
| | Координаты, м | | Радиус, м | Координаты, м | | Радиус, м | | |
| | X | Y | R | X | Y | R | | |
| 1 | 2 | 3 | 4 | 5 | 6 | 7 | 8 | 9 |
| — | — | — | — | — | — | — | — | — |

2. Сведения о характеристиках объекта недвижимости с кадастровым номером 18:25:050010:1060

| № п/п | Наименование характеристики | Значение характеристики |
|-------|---|---|
| 1 | 2 | 3 |
| 1. | Вид объекта недвижимости | здание |
| 2. | Ранее присвоенный государственный учетный номер (инвентарный) здания, сооружения, объекта незавершенного строительства | — |
| 3. | Кадастровый номер земельного участка (земельных участков), в границах которого (которых) расположены здание, сооружение, объект незавершенного строительства | — |
| 4. | Уникальный учетный номер кадастрового квартала, в границах которого расположены здание, сооружение, объект незавершенного строительства | — |
| 5. | Адрес здания, сооружения, объекта незавершенного строительства | — |
| 5.1. | Сведения о местоположении здания, сооружения, объекта незавершенного строительства (при отсутствии адреса) в структурированном в соответствии с федеральной информационной адресной системой виде | Удмуртская Республика, р-н. Ярский, п. Яр, ул. Гагарина, д. 5 |
| 5.2. | Дополнительные сведения о местоположении | — |
| 6. | Иные сведения | — |

3. Пояснения к сведениям об объекте недвижимости с кадастровым номером 18:25:050010:1060 :

| | |
|----|---|
| 1. | — |
|----|---|

1. Сведения о характерных точках контура объекта недвижимости с кадастровым номером 18:25:050010:1061

| | |
|---------------------|----------|
| Система координат — | Зона № — |
|---------------------|----------|

КАРТА-ПЛАН ТЕРРИТОРИИ

Описание местоположения зданий, сооружений, объектов незавершенного строительства на земельном участке

| Обозначение характерных точек контура | Содержатся в Едином государственном реестре недвижимости | | | Определены в ходе выполнения комплексных кадастровых работ | | | Метод определения координат | Формулы, примененные для расчета средней квадратической погрешности определения координат характерных точек границ (M _i), с подставленными в такие формулы значениями и итоговые (вычисленные) значения M _i , м |
|--|--|---|-----------|--|---|-----------|-----------------------------|--|
| | Координаты, м | | Радиус, м | Координаты, м | | Радиус, м | | |
| | X | Y | R | X | Y | R | | |
| 1 | 2 | 3 | 4 | 5 | 6 | 7 | 8 | 9 |
| — | — | — | — | — | — | — | — | — |

2. Сведения о характеристиках объекта недвижимости с кадастровым номером 18:25:050010:1061

| № п/п | Наименование характеристики | Значение характеристики |
|-------|---|---|
| 1 | 2 | 3 |
| 1. | Вид объекта недвижимости | здание |
| 2. | Ранее присвоенный государственный учетный номер (инвентарный) здания, сооружения, объекта незавершенного строительства | — |
| 3. | Кадастровый номер земельного участка (земельных участков), в границах которого (которых) расположены здание, сооружение, объект незавершенного строительства | — |
| 4. | Уникальный учетный номер кадастрового квартала, в границах которого расположены здание, сооружение, объект незавершенного строительства | — |
| 5. | Адрес здания, сооружения, объекта незавершенного строительства | — |
| 5.1. | Сведения о местоположении здания, сооружения, объекта незавершенного строительства (при отсутствии адреса) в структурированном в соответствии с федеральной информационной адресной системой виде | Удмуртская Республика, р-н. Ярский, п. Яр, ул. Гагарина, д. 5 |
| 5.2. | Дополнительные сведения о местоположении | — |
| 6. | Иные сведения | — |

3. Пояснения к сведениям об объекте недвижимости с кадастровым номером 18:25:050010:1061 :

| | |
|----|---|
| 1. | — |
|----|---|

1. Сведения о характерных точках контура объекта недвижимости с кадастровым номером 18:25:050010:1062

| | |
|---------------------|----------|
| Система координат — | Зона № — |
|---------------------|----------|

КАРТА-ПЛАН ТЕРРИТОРИИ

Описание местоположения зданий, сооружений, объектов незавершенного строительства на земельном участке

| Обозначение характерных точек контура | Содержатся в Едином государственном реестре недвижимости | | | Определены в ходе выполнения комплексных кадастровых работ | | | Метод определения координат | Формулы, примененные для расчета средней квадратической погрешности определения координат характерных точек границ (M _i), с подставленными в такие формулы значениями и итоговые (вычисленные) значения M _i , м |
|--|--|---|-----------|--|---|-----------|-----------------------------|--|
| | Координаты, м | | Радиус, м | Координаты, м | | Радиус, м | | |
| | X | Y | R | X | Y | R | | |
| 1 | 2 | 3 | 4 | 5 | 6 | 7 | 8 | 9 |
| — | — | — | — | — | — | — | — | — |

2. Сведения о характеристиках объекта недвижимости с кадастровым номером 18:25:050010:1062

| № п/п | Наименование характеристики | Значение характеристики |
|-------|---|---|
| 1 | 2 | 3 |
| 1. | Вид объекта недвижимости | здание |
| 2. | Ранее присвоенный государственный учетный номер (инвентарный) здания, сооружения, объекта незавершенного строительства | — |
| 3. | Кадастровый номер земельного участка (земельных участков), в границах которого (которых) расположены здание, сооружение, объект незавершенного строительства | — |
| 4. | Уникальный учетный номер кадастрового квартала, в границах которого расположены здание, сооружение, объект незавершенного строительства | — |
| 5. | Адрес здания, сооружения, объекта незавершенного строительства | — |
| 5.1. | Сведения о местоположении здания, сооружения, объекта незавершенного строительства (при отсутствии адреса) в структурированном в соответствии с федеральной информационной адресной системой виде | Удмуртская Республика, р-н. Ярский, п. Яр, ул. Некрасова, д. 10 |
| 5.2. | Дополнительные сведения о местоположении | — |
| 6. | Иные сведения | — |

3. Пояснения к сведениям об объекте недвижимости с кадастровым номером 18:25:050010:1062 :

| | |
|----|---|
| 1. | — |
|----|---|

1. Сведения о характерных точках контура объекта недвижимости с кадастровым номером 18:25:050010:1063

| | |
|---------------------|----------|
| Система координат — | Зона № — |
|---------------------|----------|

КАРТА-ПЛАН ТЕРРИТОРИИ

Описание местоположения зданий, сооружений, объектов незавершенного строительства на земельном участке

| Обозначение характерных точек контура | Содержатся в Едином государственном реестре недвижимости | | | Определены в ходе выполнения комплексных кадастровых работ | | | Метод определения координат | Формулы, примененные для расчета средней квадратической погрешности определения координат характерных точек границ (M _i), с подставленными в такие формулы значениями и итоговые (вычисленные) значения M _i , м |
|--|--|---|-----------|--|---|-----------|-----------------------------|--|
| | Координаты, м | | Радиус, м | Координаты, м | | Радиус, м | | |
| | X | Y | R | X | Y | R | | |
| 1 | 2 | 3 | 4 | 5 | 6 | 7 | 8 | 9 |
| — | — | — | — | — | — | — | — | — |

2. Сведения о характеристиках объекта недвижимости с кадастровым номером 18:25:050010:1063

| № п/п | Наименование характеристики | Значение характеристики |
|-------|---|---|
| 1 | 2 | 3 |
| 1. | Вид объекта недвижимости | здание |
| 2. | Ранее присвоенный государственный учетный номер (инвентарный) здания, сооружения, объекта незавершенного строительства | — |
| 3. | Кадастровый номер земельного участка (земельных участков), в границах которого (которых) расположены здание, сооружение, объект незавершенного строительства | — |
| 4. | Уникальный учетный номер кадастрового квартала, в границах которого расположены здание, сооружение, объект незавершенного строительства | — |
| 5. | Адрес здания, сооружения, объекта незавершенного строительства | — |
| 5.1. | Сведения о местоположении здания, сооружения, объекта незавершенного строительства (при отсутствии адреса) в структурированном в соответствии с федеральной информационной адресной системой виде | Удмуртская Республика, р-н. Ярский, п. Яр, ул. Некрасова, д. 26 |
| 5.2. | Дополнительные сведения о местоположении | — |
| 6. | Иные сведения | — |

3. Пояснения к сведениям об объекте недвижимости с кадастровым номером 18:25:050010:1063 :

| | |
|----|---|
| 1. | — |
|----|---|

1. Сведения о характерных точках контура объекта недвижимости с кадастровым номером 18:25:050010:1064

| | |
|---------------------|----------|
| Система координат — | Зона № — |
|---------------------|----------|

КАРТА-ПЛАН ТЕРРИТОРИИ

Описание местоположения зданий, сооружений, объектов незавершенного строительства на земельном участке

| Обозначение характерных точек контура | Содержатся в Едином государственном реестре недвижимости | | | Определены в ходе выполнения комплексных кадастровых работ | | | Метод определения координат | Формулы, примененные для расчета средней квадратической погрешности определения координат характерных точек границ (M _i), с подставленными в такие формулы значениями и итоговые (вычисленные) значения M _i , м |
|---|--|---|-----------|--|---|-----------|-----------------------------|--|
| | Координаты, м | | Радиус, м | Координаты, м | | Радиус, м | | |
| | X | Y | R | X | Y | R | | |
| 1 | 2 | 3 | 4 | 5 | 6 | 7 | 8 | 9 |
| — | — | — | — | — | — | — | — | — |

2. Сведения о характеристиках объекта недвижимости с кадастровым номером 18:25:050010:1064

| № п/п | Наименование характеристики | Значение характеристики |
|-------|---|---|
| 1 | 2 | 3 |
| 1. | Вид объекта недвижимости | здание |
| 2. | Ранее присвоенный государственный учетный номер (инвентарный) здания, сооружения, объекта незавершенного строительства | — |
| 3. | Кадастровый номер земельного участка (земельных участков), в границах которого (которых) расположены здание, сооружение, объект незавершенного строительства | — |
| 4. | Уникальный учетный номер кадастрового квартала, в границах которого расположены здание, сооружение, объект незавершенного строительства | — |
| 5. | Адрес здания, сооружения, объекта незавершенного строительства | — |
| 5.1. | Сведения о местоположении здания, сооружения, объекта незавершенного строительства (при отсутствии адреса) в структурированном в соответствии с федеральной информационной адресной системой виде | Удмуртская Республика, р-н. Ярский, п. Яр, ул. Чкалова, д. 11 |
| 5.2. | Дополнительные сведения о местоположении | — |
| 6. | Иные сведения | — |

3. Пояснения к сведениям об объекте недвижимости с кадастровым номером 18:25:050010:1064 :

| | |
|----|---|
| 1. | — |
|----|---|

1. Сведения о характерных точках контура объекта недвижимости с кадастровым номером 18:25:050010:1065

| | |
|---------------------|----------|
| Система координат — | Зона № — |
|---------------------|----------|

КАРТА-ПЛАН ТЕРРИТОРИИ

Описание местоположения зданий, сооружений, объектов незавершенного строительства на земельном участке

| Обозначение характерных точек контура | Содержатся в Едином государственном реестре недвижимости | | | Определены в ходе выполнения комплексных кадастровых работ | | | Метод определения координат | Формулы, примененные для расчета средней квадратической погрешности определения координат характерных точек границ (M _г), с подставленными в такие формулы значениями и итоговые (вычисленные) значения M _г , м |
|--|--|---|-----------|--|---|-----------|-----------------------------|--|
| | Координаты, м | | Радиус, м | Координаты, м | | Радиус, м | | |
| | X | Y | R | X | Y | R | | |
| 1 | 2 | 3 | 4 | 5 | 6 | 7 | 8 | 9 |
| — | — | — | — | — | — | — | — | — |

2. Сведения о характеристиках объекта недвижимости с кадастровым номером 18:25:050010:1065

| № п/п | Наименование характеристики | Значение характеристики |
|-------|---|---|
| 1 | 2 | 3 |
| 1. | Вид объекта недвижимости | здание |
| 2. | Ранее присвоенный государственный учетный номер (инвентарный) здания, сооружения, объекта незавершенного строительства | — |
| 3. | Кадастровый номер земельного участка (земельных участков), в границах которого (которых) расположены здание, сооружение, объект незавершенного строительства | — |
| 4. | Уникальный учетный номер кадастрового квартала, в границах которого расположены здание, сооружение, объект незавершенного строительства | — |
| 5. | Адрес здания, сооружения, объекта незавершенного строительства | — |
| 5.1. | Сведения о местоположении здания, сооружения, объекта незавершенного строительства (при отсутствии адреса) в структурированном в соответствии с федеральной информационной адресной системой виде | Удмуртская Республика, Ярский район, п. Яр, ул. Мира, д. 11 |
| 5.2. | Дополнительные сведения о местоположении | — |
| 6. | Иные сведения | — |

3. Пояснения к сведениям об объекте недвижимости с кадастровым номером 18:25:050010:1065 :

| | |
|----|---|
| 1. | — |
|----|---|

1. Сведения о характерных точках контура объекта недвижимости с кадастровым номером 18:25:050010:1066

| | |
|---------------------|----------|
| Система координат — | Зона № — |
|---------------------|----------|

КАРТА-ПЛАН ТЕРРИТОРИИ

Описание местоположения зданий, сооружений, объектов незавершенного строительства на земельном участке

| Обозначение характерных точек контура | Содержатся в Едином государственном реестре недвижимости | | | Определены в ходе выполнения комплексных кадастровых работ | | | Метод определения координат | Формулы, примененные для расчета средней квадратической погрешности определения координат характерных точек границ (M _i), с подставленными в такие формулы значениями и итоговые (вычисленные) значения M _i , м |
|--|--|---|-----------|--|---|-----------|-----------------------------|--|
| | Координаты, м | | Радиус, м | Координаты, м | | Радиус, м | | |
| | X | Y | R | X | Y | R | | |
| 1 | 2 | 3 | 4 | 5 | 6 | 7 | 8 | 9 |
| — | — | — | — | — | — | — | — | — |

2. Сведения о характеристиках объекта недвижимости с кадастровым номером 18:25:050010:1066

| № п/п | Наименование характеристики | Значение характеристики |
|-------|---|---|
| 1 | 2 | 3 |
| 1. | Вид объекта недвижимости | здание |
| 2. | Ранее присвоенный государственный учетный номер (инвентарный) здания, сооружения, объекта незавершенного строительства | — |
| 3. | Кадастровый номер земельного участка (земельных участков), в границах которого (которых) расположены здание, сооружение, объект незавершенного строительства | — |
| 4. | Уникальный учетный номер кадастрового квартала, в границах которого расположены здание, сооружение, объект незавершенного строительства | — |
| 5. | Адрес здания, сооружения, объекта незавершенного строительства | — |
| 5.1. | Сведения о местоположении здания, сооружения, объекта незавершенного строительства (при отсутствии адреса) в структурированном в соответствии с федеральной информационной адресной системой виде | Удмуртская Республика, Ярский район, п. Яр, ул. Мира, д. 19 |
| 5.2. | Дополнительные сведения о местоположении | — |
| 6. | Иные сведения | — |

3. Пояснения к сведениям об объекте недвижимости с кадастровым номером 18:25:050010:1066 :

| | |
|----|---|
| 1. | — |
|----|---|

1. Сведения о характерных точках контура объекта недвижимости с кадастровым номером 18:25:050010:1068

| | |
|---------------------|----------|
| Система координат — | Зона № — |
|---------------------|----------|

КАРТА-ПЛАН ТЕРРИТОРИИ

Описание местоположения зданий, сооружений, объектов незавершенного строительства на земельном участке

| Обозначение характерных точек контура | Содержатся в Едином государственном реестре недвижимости | | | Определены в ходе выполнения комплексных кадастровых работ | | | Метод определения координат | Формулы, примененные для расчета средней квадратической погрешности определения координат характерных точек границ (M _i), с подставленными в такие формулы значениями и итоговые (вычисленные) значения M _i , м |
|---|--|---|-----------|--|---|-----------|-----------------------------|--|
| | Координаты, м | | Радиус, м | Координаты, м | | Радиус, м | | |
| | X | Y | R | X | Y | R | | |
| 1 | 2 | 3 | 4 | 5 | 6 | 7 | 8 | 9 |
| — | — | — | — | — | — | — | — | — |

2. Сведения о характеристиках объекта недвижимости с кадастровым номером 18:25:050010:1068

| № п/п | Наименование характеристики | Значение характеристики |
|-------|---|---|
| 1 | 2 | 3 |
| 1. | Вид объекта недвижимости | здание |
| 2. | Ранее присвоенный государственный учетный номер (инвентарный) здания, сооружения, объекта незавершенного строительства | — |
| 3. | Кадастровый номер земельного участка (земельных участков), в границах которого (которых) расположены здание, сооружение, объект незавершенного строительства | — |
| 4. | Уникальный учетный номер кадастрового квартала, в границах которого расположены здание, сооружение, объект незавершенного строительства | — |
| 5. | Адрес здания, сооружения, объекта незавершенного строительства | — |
| 5.1. | Сведения о местоположении здания, сооружения, объекта незавершенного строительства (при отсутствии адреса) в структурированном в соответствии с федеральной информационной адресной системой виде | Удмуртская Республика, р-н. Ярский, п. Яр, ул. Чкалова, д. 10 |
| 5.2. | Дополнительные сведения о местоположении | — |
| 6. | Иные сведения | — |

3. Пояснения к сведениям об объекте недвижимости с кадастровым номером 18:25:050010:1068 :

| | |
|----|---|
| 1. | — |
|----|---|

1. Сведения о характерных точках контура объекта недвижимости с кадастровым номером 18:25:050010:1070

| | |
|---------------------|----------|
| Система координат — | Зона № — |
|---------------------|----------|

КАРТА-ПЛАН ТЕРРИТОРИИ

Описание местоположения зданий, сооружений, объектов незавершенного строительства на земельном участке

| Обозначение характерных точек контура | Содержатся в Едином государственном реестре недвижимости | | | Определены в ходе выполнения комплексных кадастровых работ | | | Метод определения координат | Формулы, примененные для расчета средней квадратической погрешности определения координат характерных точек границ (M _г), с подставленными в такие формулы значениями и итоговые (вычисленные) значения M _г , м |
|--|--|---|-----------|--|---|-----------|-----------------------------|--|
| | Координаты, м | | Радиус, м | Координаты, м | | Радиус, м | | |
| | X | Y | R | X | Y | R | | |
| 1 | 2 | 3 | 4 | 5 | 6 | 7 | 8 | 9 |
| — | — | — | — | — | — | — | — | — |

2. Сведения о характеристиках объекта недвижимости с кадастровым номером 18:25:050010:1070

| № п/п | Наименование характеристики | Значение характеристики |
|-------|---|--|
| 1 | 2 | 3 |
| 1. | Вид объекта недвижимости | здание |
| 2. | Ранее присвоенный государственный учетный номер (инвентарный) здания, сооружения, объекта незавершенного строительства | — |
| 3. | Кадастровый номер земельного участка (земельных участков), в границах которого (которых) расположены здание, сооружение, объект незавершенного строительства | — |
| 4. | Уникальный учетный номер кадастрового квартала, в границах которого расположены здание, сооружение, объект незавершенного строительства | — |
| 5. | Адрес здания, сооружения, объекта незавершенного строительства | — |
| 5.1. | Сведения о местоположении здания, сооружения, объекта незавершенного строительства (при отсутствии адреса) в структурированном в соответствии с федеральной информационной адресной системой виде | Удмуртская Республика, Ярский район, д Яр, ул Чепецкая, д 10 |
| 5.2. | Дополнительные сведения о местоположении | — |
| 6. | Иные сведения | — |

3. Пояснения к сведениям об объекте недвижимости с кадастровым номером 18:25:050010:1070 :

| | |
|----|---|
| 1. | — |
|----|---|

1. Сведения о характерных точках контура объекта недвижимости с кадастровым номером 18:25:050010:1071

| | |
|---------------------|----------|
| Система координат — | Зона № — |
|---------------------|----------|

КАРТА-ПЛАН ТЕРРИТОРИИ

Описание местоположения зданий, сооружений, объектов незавершенного строительства на земельном участке

| Обозначение характерных точек контура | Содержатся в Едином государственном реестре недвижимости | | | Определены в ходе выполнения комплексных кадастровых работ | | | Метод определения координат | Формулы, примененные для расчета средней квадратической погрешности определения координат характерных точек границ (M _г), с подставленными в такие формулы значениями и итоговые (вычисленные) значения M _г , м |
|--|--|---|-----------|--|---|-----------|-----------------------------|--|
| | Координаты, м | | Радиус, м | Координаты, м | | Радиус, м | | |
| | X | Y | R | X | Y | R | | |
| 1 | 2 | 3 | 4 | 5 | 6 | 7 | 8 | 9 |
| — | — | — | — | — | — | — | — | — |

2. Сведения о характеристиках объекта недвижимости с кадастровым номером 18:25:050010:1071

| № п/п | Наименование характеристики | Значение характеристики |
|-------|---|--|
| 1 | 2 | 3 |
| 1. | Вид объекта недвижимости | здание |
| 2. | Ранее присвоенный государственный учетный номер (инвентарный) здания, сооружения, объекта незавершенного строительства | — |
| 3. | Кадастровый номер земельного участка (земельных участков), в границах которого (которых) расположены здание, сооружение, объект незавершенного строительства | — |
| 4. | Уникальный учетный номер кадастрового квартала, в границах которого расположены здание, сооружение, объект незавершенного строительства | — |
| 5. | Адрес здания, сооружения, объекта незавершенного строительства | — |
| 5.1. | Сведения о местоположении здания, сооружения, объекта незавершенного строительства (при отсутствии адреса) в структурированном в соответствии с федеральной информационной адресной системой виде | Удмуртская Республика, р-н. Ярский, п. Яр, ул. Чкалова, д. 4 |
| 5.2. | Дополнительные сведения о местоположении | — |
| 6. | Иные сведения | — |

3. Пояснения к сведениям об объекте недвижимости с кадастровым номером 18:25:050010:1071 :

| | |
|----|---|
| 1. | — |
|----|---|

1. Сведения о характерных точках контура объекта недвижимости с кадастровым номером 18:25:050010:1072

| | |
|---------------------|----------|
| Система координат — | Зона № — |
|---------------------|----------|

КАРТА-ПЛАН ТЕРРИТОРИИ

Описание местоположения зданий, сооружений, объектов незавершенного строительства на земельном участке

| Обозначение характерных точек контура | Содержатся в Едином государственном реестре недвижимости | | | Определены в ходе выполнения комплексных кадастровых работ | | | Метод определения координат | Формулы, примененные для расчета средней квадратической погрешности определения координат характерных точек границ (M _г), с подставленными в такие формулы значениями и итоговые (вычисленные) значения M _г , м |
|--|--|---|-----------|--|---|-----------|-----------------------------|--|
| | Координаты, м | | Радиус, м | Координаты, м | | Радиус, м | | |
| | X | Y | R | X | Y | R | | |
| 1 | 2 | 3 | 4 | 5 | 6 | 7 | 8 | 9 |
| — | — | — | — | — | — | — | — | — |

2. Сведения о характеристиках объекта недвижимости с кадастровым номером 18:25:050010:1072

| № п/п | Наименование характеристики | Значение характеристики |
|-------|---|---|
| 1 | 2 | 3 |
| 1. | Вид объекта недвижимости | здание |
| 2. | Ранее присвоенный государственный учетный номер (инвентарный) здания, сооружения, объекта незавершенного строительства | — |
| 3. | Кадастровый номер земельного участка (земельных участков), в границах которого (которых) расположены здание, сооружение, объект незавершенного строительства | — |
| 4. | Уникальный учетный номер кадастрового квартала, в границах которого расположены здание, сооружение, объект незавершенного строительства | — |
| 5. | Адрес здания, сооружения, объекта незавершенного строительства | — |
| 5.1. | Сведения о местоположении здания, сооружения, объекта незавершенного строительства (при отсутствии адреса) в структурированном в соответствии с федеральной информационной адресной системой виде | Удмуртская Республика, Ярский район, п. Яр, ул. Больничная, д. 20 |
| 5.2. | Дополнительные сведения о местоположении | — |
| 6. | Иные сведения | — |

3. Пояснения к сведениям об объекте недвижимости с кадастровым номером 18:25:050010:1072 :

| | |
|----|---|
| 1. | — |
|----|---|

1. Сведения о характерных точках контура объекта недвижимости с кадастровым номером 18:25:050010:1073

| | |
|---------------------|----------|
| Система координат — | Зона № — |
|---------------------|----------|

КАРТА-ПЛАН ТЕРРИТОРИИ

Описание местоположения зданий, сооружений, объектов незавершенного строительства на земельном участке

| Обозначение характерных точек контура | Содержатся в Едином государственном реестре недвижимости | | | Определены в ходе выполнения комплексных кадастровых работ | | | Метод определения координат | Формулы, примененные для расчета средней квадратической погрешности определения координат характерных точек границ (M _г), с подставленными в такие формулы значениями и итоговые (вычисленные) значения M _г , м |
|--|--|---|-----------|--|---|-----------|-----------------------------|--|
| | Координаты, м | | Радиус, м | Координаты, м | | Радиус, м | | |
| | X | Y | R | X | Y | R | | |
| 1 | 2 | 3 | 4 | 5 | 6 | 7 | 8 | 9 |
| — | — | — | — | — | — | — | — | — |

2. Сведения о характеристиках объекта недвижимости с кадастровым номером 18:25:050010:1073

| № п/п | Наименование характеристики | Значение характеристики |
|-------|---|---|
| 1 | 2 | 3 |
| 1. | Вид объекта недвижимости | здание |
| 2. | Ранее присвоенный государственный учетный номер (инвентарный) здания, сооружения, объекта незавершенного строительства | — |
| 3. | Кадастровый номер земельного участка (земельных участков), в границах которого (которых) расположены здание, сооружение, объект незавершенного строительства | — |
| 4. | Уникальный учетный номер кадастрового квартала, в границах которого расположены здание, сооружение, объект незавершенного строительства | — |
| 5. | Адрес здания, сооружения, объекта незавершенного строительства | Удмуртская Республика, Ярский р-н, п. Яр, ул. Больничная, д. 16 |
| 5.1. | Сведения о местоположении здания, сооружения, объекта незавершенного строительства (при отсутствии адреса) в структурированном в соответствии с федеральной информационной адресной системой виде | — |
| 5.2. | Дополнительные сведения о местоположении | — |
| 6. | Иные сведения | — |

3. Пояснения к сведениям об объекте недвижимости с кадастровым номером 18:25:050010:1073 :

| | |
|----|---|
| 1. | — |
|----|---|

1. Сведения о характерных точках контура объекта недвижимости с кадастровым номером 18:25:050010:1074

| | |
|---------------------|----------|
| Система координат — | Зона № — |
|---------------------|----------|

КАРТА-ПЛАН ТЕРРИТОРИИ

Описание местоположения зданий, сооружений, объектов незавершенного строительства на земельном участке

| Обозначение характерных точек контура | Содержатся в Едином государственном реестре недвижимости | | | Определены в ходе выполнения комплексных кадастровых работ | | | Метод определения координат | Формулы, примененные для расчета средней квадратической погрешности определения координат характерных точек границ (M _i), с подставленными в такие формулы значениями и итоговые (вычисленные) значения M _i , м |
|--|--|---|-----------|--|---|-----------|-----------------------------|--|
| | Координаты, м | | Радиус, м | Координаты, м | | Радиус, м | | |
| | X | Y | R | X | Y | R | | |
| 1 | 2 | 3 | 4 | 5 | 6 | 7 | 8 | 9 |
| — | — | — | — | — | — | — | — | — |

2. Сведения о характеристиках объекта недвижимости с кадастровым номером 18:25:050010:1074

| № п/п | Наименование характеристики | Значение характеристики |
|-------|---|--|
| 1 | 2 | 3 |
| 1. | Вид объекта недвижимости | здание |
| 2. | Ранее присвоенный государственный учетный номер (инвентарный) здания, сооружения, объекта незавершенного строительства | — |
| 3. | Кадастровый номер земельного участка (земельных участков), в границах которого (которых) расположены здание, сооружение, объект незавершенного строительства | — |
| 4. | Уникальный учетный номер кадастрового квартала, в границах которого расположены здание, сооружение, объект незавершенного строительства | — |
| 5. | Адрес здания, сооружения, объекта незавершенного строительства | — |
| 5.1. | Сведения о местоположении здания, сооружения, объекта незавершенного строительства (при отсутствии адреса) в структурированном в соответствии с федеральной информационной адресной системой виде | Удмуртская Республика, р-н Ярский, п. Яр, ул. Флора Васильева, д. 31 |
| 5.2. | Дополнительные сведения о местоположении | — |
| 6. | Иные сведения | — |

3. Пояснения к сведениям об объекте недвижимости с кадастровым номером 18:25:050010:1074 :

| | |
|----|---|
| 1. | — |
|----|---|

1. Сведения о характерных точках контура объекта недвижимости с кадастровым номером 18:25:050010:1075

| | |
|---------------------|----------|
| Система координат — | Зона № — |
|---------------------|----------|

КАРТА-ПЛАН ТЕРРИТОРИИ

Описание местоположения зданий, сооружений, объектов незавершенного строительства на земельном участке

| Обозначение характерных точек контура | Содержатся в Едином государственном реестре недвижимости | | | Определены в ходе выполнения комплексных кадастровых работ | | | Метод определения координат | Формулы, примененные для расчета средней квадратической погрешности определения координат характерных точек границ (M _г), с подставленными в такие формулы значениями и итоговые (вычисленные) значения M _г , м |
|--|--|---|-----------|--|---|-----------|-----------------------------|--|
| | Координаты, м | | Радиус, м | Координаты, м | | Радиус, м | | |
| | X | Y | R | X | Y | R | | |
| 1 | 2 | 3 | 4 | 5 | 6 | 7 | 8 | 9 |
| — | — | — | — | — | — | — | — | — |

2. Сведения о характеристиках объекта недвижимости с кадастровым номером 18:25:050010:1075

| № п/п | Наименование характеристики | Значение характеристики |
|-------|---|--|
| 1 | 2 | 3 |
| 1. | Вид объекта недвижимости | здание |
| 2. | Ранее присвоенный государственный учетный номер (инвентарный) здания, сооружения, объекта незавершенного строительства | — |
| 3. | Кадастровый номер земельного участка (земельных участков), в границах которого (которых) расположены здание, сооружение, объект незавершенного строительства | — |
| 4. | Уникальный учетный номер кадастрового квартала, в границах которого расположены здание, сооружение, объект незавершенного строительства | — |
| 5. | Адрес здания, сооружения, объекта незавершенного строительства | — |
| 5.1. | Сведения о местоположении здания, сооружения, объекта незавершенного строительства (при отсутствии адреса) в структурированном в соответствии с федеральной информационной адресной системой виде | Удмуртская Республика, Ярский район, п. Яр, ул. Некрасова, д. 22 |
| 5.2. | Дополнительные сведения о местоположении | — |
| 6. | Иные сведения | — |

3. Пояснения к сведениям об объекте недвижимости с кадастровым номером 18:25:050010:1075 :

| | |
|----|---|
| 1. | — |
|----|---|

1. Сведения о характерных точках контура объекта недвижимости с кадастровым номером 18:25:050010:1076

| | |
|---------------------|----------|
| Система координат — | Зона № — |
|---------------------|----------|

КАРТА-ПЛАН ТЕРРИТОРИИ

Описание местоположения зданий, сооружений, объектов незавершенного строительства на земельном участке

| Обозначение характерных точек контура | Содержатся в Едином государственном реестре недвижимости | | | Определены в ходе выполнения комплексных кадастровых работ | | | Метод определения координат | Формулы, примененные для расчета средней квадратической погрешности определения координат характерных точек границ (M _i), с подставленными в такие формулы значениями и итоговые (вычисленные) значения M _i , м |
|--|--|---|-----------|--|---|-----------|-----------------------------|--|
| | Координаты, м | | Радиус, м | Координаты, м | | Радиус, м | | |
| | X | Y | R | X | Y | R | | |
| 1 | 2 | 3 | 4 | 5 | 6 | 7 | 8 | 9 |
| — | — | — | — | — | — | — | — | — |

2. Сведения о характеристиках объекта недвижимости с кадастровым номером 18:25:050010:1076

| № п/п | Наименование характеристики | Значение характеристики |
|-------|---|---|
| 1 | 2 | 3 |
| 1. | Вид объекта недвижимости | здание |
| 2. | Ранее присвоенный государственный учетный номер (инвентарный) здания, сооружения, объекта незавершенного строительства | — |
| 3. | Кадастровый номер земельного участка (земельных участков), в границах которого (которых) расположены здание, сооружение, объект незавершенного строительства | — |
| 4. | Уникальный учетный номер кадастрового квартала, в границах которого расположены здание, сооружение, объект незавершенного строительства | — |
| 5. | Адрес здания, сооружения, объекта незавершенного строительства | — |
| 5.1. | Сведения о местоположении здания, сооружения, объекта незавершенного строительства (при отсутствии адреса) в структурированном в соответствии с федеральной информационной адресной системой виде | Удмуртская Республика, р-н. Ярский, п. Яр, ул. Мира, д. 1 |
| 5.2. | Дополнительные сведения о местоположении | — |
| 6. | Иные сведения | — |

3. Пояснения к сведениям об объекте недвижимости с кадастровым номером 18:25:050010:1076 :

| | |
|----|---|
| 1. | — |
|----|---|

1. Сведения о характерных точках контура объекта недвижимости с кадастровым номером 18:25:050010:1077

| | |
|---------------------|----------|
| Система координат — | Зона № — |
|---------------------|----------|

КАРТА-ПЛАН ТЕРРИТОРИИ

Описание местоположения зданий, сооружений, объектов незавершенного строительства на земельном участке

| Обозначение характерных точек контура | Содержатся в Едином государственном реестре недвижимости | | | Определены в ходе выполнения комплексных кадастровых работ | | | Метод определения координат | Формулы, примененные для расчета средней квадратической погрешности определения координат характерных точек границ (M _i), с подставленными в такие формулы значениями и итоговые (вычисленные) значения M _i , м |
|--|--|---|-----------|--|---|-----------|-----------------------------|--|
| | Координаты, м | | Радиус, м | Координаты, м | | Радиус, м | | |
| | X | Y | R | X | Y | R | | |
| 1 | 2 | 3 | 4 | 5 | 6 | 7 | 8 | 9 |
| — | — | — | — | — | — | — | — | — |

2. Сведения о характеристиках объекта недвижимости с кадастровым номером 18:25:050010:1077

| № п/п | Наименование характеристики | Значение характеристики |
|-------|---|--|
| 1 | 2 | 3 |
| 1. | Вид объекта недвижимости | здание |
| 2. | Ранее присвоенный государственный учетный номер (инвентарный) здания, сооружения, объекта незавершенного строительства | — |
| 3. | Кадастровый номер земельного участка (земельных участков), в границах которого (которых) расположены здание, сооружение, объект незавершенного строительства | — |
| 4. | Уникальный учетный номер кадастрового квартала, в границах которого расположены здание, сооружение, объект незавершенного строительства | — |
| 5. | Адрес здания, сооружения, объекта незавершенного строительства | — |
| 5.1. | Сведения о местоположении здания, сооружения, объекта незавершенного строительства (при отсутствии адреса) в структурированном в соответствии с федеральной информационной адресной системой виде | Удмуртская Республика, р-н. Ярский, п. Яр, ул. Логовая, д. 2 |
| 5.2. | Дополнительные сведения о местоположении | — |
| 6. | Иные сведения | — |

3. Пояснения к сведениям об объекте недвижимости с кадастровым номером 18:25:050010:1077 :

| | |
|----|---|
| 1. | — |
|----|---|

1. Сведения о характерных точках контура объекта недвижимости с кадастровым номером 18:25:050010:1079

| | |
|---------------------|----------|
| Система координат — | Зона № — |
|---------------------|----------|

КАРТА-ПЛАН ТЕРРИТОРИИ

Описание местоположения зданий, сооружений, объектов незавершенного строительства на земельном участке

| Обозначение характерных точек контура | Содержатся в Едином государственном реестре недвижимости | | | Определены в ходе выполнения комплексных кадастровых работ | | | Метод определения координат | Формулы, примененные для расчета средней квадратической погрешности определения координат характерных точек границ (M _г), с подставленными в такие формулы значениями и итоговые (вычисленные) значения M _г , м |
|--|--|---|-----------|--|---|-----------|-----------------------------|--|
| | Координаты, м | | Радиус, м | Координаты, м | | Радиус, м | | |
| | X | Y | R | X | Y | R | | |
| 1 | 2 | 3 | 4 | 5 | 6 | 7 | 8 | 9 |
| — | — | — | — | — | — | — | — | — |

2. Сведения о характеристиках объекта недвижимости с кадастровым номером 18:25:050010:1079

| № п/п | Наименование характеристики | Значение характеристики |
|-------|---|--|
| 1 | 2 | 3 |
| 1. | Вид объекта недвижимости | здание |
| 2. | Ранее присвоенный государственный учетный номер (инвентарный) здания, сооружения, объекта незавершенного строительства | — |
| 3. | Кадастровый номер земельного участка (земельных участков), в границах которого (которых) расположены здание, сооружение, объект незавершенного строительства | — |
| 4. | Уникальный учетный номер кадастрового квартала, в границах которого расположены здание, сооружение, объект незавершенного строительства | — |
| 5. | Адрес здания, сооружения, объекта незавершенного строительства | — |
| 5.1. | Сведения о местоположении здания, сооружения, объекта незавершенного строительства (при отсутствии адреса) в структурированном в соответствии с федеральной информационной адресной системой виде | Удмуртская Республика, р-н. Ярский, п. Яр, ул. Некрасова, д. 4 |
| 5.2. | Дополнительные сведения о местоположении | — |
| 6. | Иные сведения | — |

3. Пояснения к сведениям об объекте недвижимости с кадастровым номером 18:25:050010:1079 :

| | |
|----|---|
| 1. | — |
|----|---|

1. Сведения о характерных точках контура объекта недвижимости с кадастровым номером 18:25:050010:1080

| | |
|---------------------|----------|
| Система координат — | Зона № — |
|---------------------|----------|

КАРТА-ПЛАН ТЕРРИТОРИИ

Описание местоположения зданий, сооружений, объектов незавершенного строительства на земельном участке

| Обозначение характерных точек контура | Содержатся в Едином государственном реестре недвижимости | | | Определены в ходе выполнения комплексных кадастровых работ | | | Метод определения координат | Формулы, примененные для расчета средней квадратической погрешности определения координат характерных точек границ (M _i), с подставленными в такие формулы значениями и итоговые (вычисленные) значения M _i , м |
|---|--|---|-----------|--|---|-----------|-----------------------------|--|
| | Координаты, м | | Радиус, м | Координаты, м | | Радиус, м | | |
| | X | Y | R | X | Y | R | | |
| 1 | 2 | 3 | 4 | 5 | 6 | 7 | 8 | 9 |
| — | — | — | — | — | — | — | — | — |

2. Сведения о характеристиках объекта недвижимости с кадастровым номером 18:25:050010:1080

| № п/п | Наименование характеристики | Значение характеристики |
|-------|---|--|
| 1 | 2 | 3 |
| 1. | Вид объекта недвижимости | здание |
| 2. | Ранее присвоенный государственный учетный номер (инвентарный) здания, сооружения, объекта незавершенного строительства | — |
| 3. | Кадастровый номер земельного участка (земельных участков), в границах которого (которых) расположены здание, сооружение, объект незавершенного строительства | — |
| 4. | Уникальный учетный номер кадастрового квартала, в границах которого расположены здание, сооружение, объект незавершенного строительства | — |
| 5. | Адрес здания, сооружения, объекта незавершенного строительства | — |
| 5.1. | Сведения о местоположении здания, сооружения, объекта незавершенного строительства (при отсутствии адреса) в структурированном в соответствии с федеральной информационной адресной системой виде | Удмуртская Республика, р-н. Ярский, п. Яр, ул. Некрасова, д. 8 |
| 5.2. | Дополнительные сведения о местоположении | — |
| 6. | Иные сведения | — |

3. Пояснения к сведениям об объекте недвижимости с кадастровым номером 18:25:050010:1080 :

| | |
|----|---|
| 1. | — |
|----|---|

1. Сведения о характерных точках контура объекта недвижимости с кадастровым номером 18:25:050010:1081

| | |
|---------------------|----------|
| Система координат — | Зона № — |
|---------------------|----------|

КАРТА-ПЛАН ТЕРРИТОРИИ

Описание местоположения зданий, сооружений, объектов незавершенного строительства на земельном участке

| Обозначение характерных точек контура | Содержатся в Едином государственном реестре недвижимости | | | Определены в ходе выполнения комплексных кадастровых работ | | | Метод определения координат | Формулы, примененные для расчета средней квадратической погрешности определения координат характерных точек границ (M _г), с подставленными в такие формулы значениями и итоговые (вычисленные) значения M _г , м |
|--|--|---|-----------|--|---|-----------|-----------------------------|--|
| | Координаты, м | | Радиус, м | Координаты, м | | Радиус, м | | |
| | X | Y | R | X | Y | R | | |
| 1 | 2 | 3 | 4 | 5 | 6 | 7 | 8 | 9 |
| — | — | — | — | — | — | — | — | — |

2. Сведения о характеристиках объекта недвижимости с кадастровым номером 18:25:050010:1081

| № п/п | Наименование характеристики | Значение характеристики |
|-------|---|--|
| 1 | 2 | 3 |
| 1. | Вид объекта недвижимости | здание |
| 2. | Ранее присвоенный государственный учетный номер (инвентарный) здания, сооружения, объекта незавершенного строительства | — |
| 3. | Кадастровый номер земельного участка (земельных участков), в границах которого (которых) расположены здание, сооружение, объект незавершенного строительства | — |
| 4. | Уникальный учетный номер кадастрового квартала, в границах которого расположены здание, сооружение, объект незавершенного строительства | — |
| 5. | Адрес здания, сооружения, объекта незавершенного строительства | — |
| 5.1. | Сведения о местоположении здания, сооружения, объекта незавершенного строительства (при отсутствии адреса) в структурированном в соответствии с федеральной информационной адресной системой виде | Удмуртская Республика, р-н. Ярский, п. Яр, ул. Больничная, д. 11 |
| 5.2. | Дополнительные сведения о местоположении | — |
| 6. | Иные сведения | — |

3. Пояснения к сведениям об объекте недвижимости с кадастровым номером 18:25:050010:1081 :

| | |
|----|---|
| 1. | — |
|----|---|

1. Сведения о характерных точках контура объекта недвижимости с кадастровым номером 18:25:050010:1082

| | |
|---------------------|----------|
| Система координат — | Зона № — |
|---------------------|----------|

КАРТА-ПЛАН ТЕРРИТОРИИ

Описание местоположения зданий, сооружений, объектов незавершенного строительства на земельном участке

| Обозначение характерных точек контура | Содержатся в Едином государственном реестре недвижимости | | | Определены в ходе выполнения комплексных кадастровых работ | | | Метод определения координат | Формулы, примененные для расчета средней квадратической погрешности определения координат характерных точек границ (M _i), с подставленными в такие формулы значениями и итоговые (вычисленные) значения M _i , м |
|--|--|---|-----------|--|---|-----------|-----------------------------|--|
| | Координаты, м | | Радиус, м | Координаты, м | | Радиус, м | | |
| | X | Y | R | X | Y | R | | |
| 1 | 2 | 3 | 4 | 5 | 6 | 7 | 8 | 9 |
| — | — | — | — | — | — | — | — | — |

2. Сведения о характеристиках объекта недвижимости с кадастровым номером 18:25:050010:1082

| № п/п | Наименование характеристики | Значение характеристики |
|-------|---|---|
| 1 | 2 | 3 |
| 1. | Вид объекта недвижимости | здание |
| 2. | Ранее присвоенный государственный учетный номер (инвентарный) здания, сооружения, объекта незавершенного строительства | — |
| 3. | Кадастровый номер земельного участка (земельных участков), в границах которого (которых) расположены здание, сооружение, объект незавершенного строительства | — |
| 4. | Уникальный учетный номер кадастрового квартала, в границах которого расположены здание, сооружение, объект незавершенного строительства | — |
| 5. | Адрес здания, сооружения, объекта незавершенного строительства | — |
| 5.1. | Сведения о местоположении здания, сооружения, объекта незавершенного строительства (при отсутствии адреса) в структурированном в соответствии с федеральной информационной адресной системой виде | Удмуртская Республика, Ярский район, п. Яр, ул. Больничная, дом 2 |
| 5.2. | Дополнительные сведения о местоположении | — |
| 6. | Иные сведения | — |

3. Пояснения к сведениям об объекте недвижимости с кадастровым номером 18:25:050010:1082 :

| | |
|----|---|
| 1. | — |
|----|---|

1. Сведения о характерных точках контура объекта недвижимости с кадастровым номером 18:25:050010:1083

| | |
|---------------------|----------|
| Система координат — | Зона № — |
|---------------------|----------|

КАРТА-ПЛАН ТЕРРИТОРИИ

Описание местоположения зданий, сооружений, объектов незавершенного строительства на земельном участке

| Обозначение характерных точек контура | Содержатся в Едином государственном реестре недвижимости | | | Определены в ходе выполнения комплексных кадастровых работ | | | Метод определения координат | Формулы, примененные для расчета средней квадратической погрешности определения координат характерных точек границ (M _i), с подставленными в такие формулы значениями и итоговые (вычисленные) значения M _i , м |
|---|--|---|-----------|--|---|-----------|-----------------------------|--|
| | Координаты, м | | Радиус, м | Координаты, м | | Радиус, м | | |
| | X | Y | R | X | Y | R | | |
| 1 | 2 | 3 | 4 | 5 | 6 | 7 | 8 | 9 |
| — | — | — | — | — | — | — | — | — |

2. Сведения о характеристиках объекта недвижимости с кадастровым номером 18:25:050010:1083

| № п/п | Наименование характеристики | Значение характеристики |
|-------|---|---|
| 1 | 2 | 3 |
| 1. | Вид объекта недвижимости | здание |
| 2. | Ранее присвоенный государственный учетный номер (инвентарный) здания, сооружения, объекта незавершенного строительства | — |
| 3. | Кадастровый номер земельного участка (земельных участков), в границах которого (которых) расположены здание, сооружение, объект незавершенного строительства | — |
| 4. | Уникальный учетный номер кадастрового квартала, в границах которого расположены здание, сооружение, объект незавершенного строительства | — |
| 5. | Адрес здания, сооружения, объекта незавершенного строительства | — |
| 5.1. | Сведения о местоположении здания, сооружения, объекта незавершенного строительства (при отсутствии адреса) в структурированном в соответствии с федеральной информационной адресной системой виде | Удмуртская Республика, р-н. Ярский, п. Яр, ул. Некрасова, д. 12 |
| 5.2. | Дополнительные сведения о местоположении | — |
| 6. | Иные сведения | — |

3. Пояснения к сведениям об объекте недвижимости с кадастровым номером 18:25:050010:1083 :

| | |
|----|---|
| 1. | — |
|----|---|

1. Сведения о характерных точках контура объекта недвижимости с кадастровым номером 18:25:050010:1084

| | |
|---------------------|----------|
| Система координат — | Зона № — |
|---------------------|----------|

КАРТА-ПЛАН ТЕРРИТОРИИ

Описание местоположения зданий, сооружений, объектов незавершенного строительства на земельном участке

| Обозначение характерных точек контура | Содержатся в Едином государственном реестре недвижимости | | | Определены в ходе выполнения комплексных кадастровых работ | | | Метод определения координат | Формулы, примененные для расчета средней квадратической погрешности определения координат характерных точек границ (M _i), с подставленными в такие формулы значениями и итоговые (вычисленные) значения M _i , м |
|--|--|---|-----------|--|---|-----------|-----------------------------|--|
| | Координаты, м | | Радиус, м | Координаты, м | | Радиус, м | | |
| | X | Y | R | X | Y | R | | |
| 1 | 2 | 3 | 4 | 5 | 6 | 7 | 8 | 9 |
| — | — | — | — | — | — | — | — | — |

2. Сведения о характеристиках объекта недвижимости с кадастровым номером 18:25:050010:1084

| № п/п | Наименование характеристики | Значение характеристики |
|-------|---|---|
| 1 | 2 | 3 |
| 1. | Вид объекта недвижимости | здание |
| 2. | Ранее присвоенный государственный учетный номер (инвентарный) здания, сооружения, объекта незавершенного строительства | — |
| 3. | Кадастровый номер земельного участка (земельных участков), в границах которого (которых) расположены здание, сооружение, объект незавершенного строительства | — |
| 4. | Уникальный учетный номер кадастрового квартала, в границах которого расположены здание, сооружение, объект незавершенного строительства | — |
| 5. | Адрес здания, сооружения, объекта незавершенного строительства | — |
| 5.1. | Сведения о местоположении здания, сооружения, объекта незавершенного строительства (при отсутствии адреса) в структурированном в соответствии с федеральной информационной адресной системой виде | Удмуртская Республика, Ярский район, п. Яр, ул. Логовая, д. 1 |
| 5.2. | Дополнительные сведения о местоположении | — |
| 6. | Иные сведения | — |

3. Пояснения к сведениям об объекте недвижимости с кадастровым номером 18:25:050010:1084 :

| | |
|----|---|
| 1. | — |
|----|---|

1. Сведения о характерных точках контура объекта недвижимости с кадастровым номером 18:25:050010:1402

| | |
|---------------------|----------|
| Система координат — | Зона № — |
|---------------------|----------|

КАРТА-ПЛАН ТЕРРИТОРИИ

Описание местоположения зданий, сооружений, объектов незавершенного строительства на земельном участке

| Обозначение характерных точек контура | Содержатся в Едином государственном реестре недвижимости | | | Определены в ходе выполнения комплексных кадастровых работ | | | Метод определения координат | Формулы, примененные для расчета средней квадратической погрешности определения координат характерных точек границ (M _г), с подставленными в такие формулы значениями и итоговые (вычисленные) значения M _г , м |
|--|--|---|-----------|--|---|-----------|-----------------------------|--|
| | Координаты, м | | Радиус, м | Координаты, м | | Радиус, м | | |
| | X | Y | R | X | Y | R | | |
| 1 | 2 | 3 | 4 | 5 | 6 | 7 | 8 | 9 |
| — | — | — | — | — | — | — | — | — |

2. Сведения о характеристиках объекта недвижимости с кадастровым номером 18:25:050010:1402

| № п/п | Наименование характеристики | Значение характеристики |
|-------|---|--|
| 1 | 2 | 3 |
| 1. | Вид объекта недвижимости | здание |
| 2. | Ранее присвоенный государственный учетный номер (инвентарный) здания, сооружения, объекта незавершенного строительства | — |
| 3. | Кадастровый номер земельного участка (земельных участков), в границах которого (которых) расположены здание, сооружение, объект незавершенного строительства | — |
| 4. | Уникальный учетный номер кадастрового квартала, в границах которого расположены здание, сооружение, объект незавершенного строительства | — |
| 5. | Адрес здания, сооружения, объекта незавершенного строительства | — |
| 5.1. | Сведения о местоположении здания, сооружения, объекта незавершенного строительства (при отсутствии адреса) в структурированном в соответствии с федеральной информационной адресной системой виде | Удмуртская Республика, Ярский район, п. Яр, ул. Флора Васильева, д. 35, гараж 12 |
| 5.2. | Дополнительные сведения о местоположении | — |
| 6. | Иные сведения | — |

3. Пояснения к сведениям об объекте недвижимости с кадастровым номером 18:25:050010:1402 :

| | |
|----|---|
| 1. | — |
|----|---|

1. Сведения о характерных точках контура объекта недвижимости с кадастровым номером 18:25:050010:1403

| | |
|---------------------|----------|
| Система координат — | Зона № — |
|---------------------|----------|

КАРТА-ПЛАН ТЕРРИТОРИИ

Описание местоположения зданий, сооружений, объектов незавершенного строительства на земельном участке

| Обозначение характерных точек контура | Содержатся в Едином государственном реестре недвижимости | | | Определены в ходе выполнения комплексных кадастровых работ | | | Метод определения координат | Формулы, примененные для расчета средней квадратической погрешности определения координат характерных точек границ (M _i), с подставленными в такие формулы значениями и итоговые (вычисленные) значения M _i , м |
|--|--|---|-----------|--|---|-----------|-----------------------------|--|
| | Координаты, м | | Радиус, м | Координаты, м | | Радиус, м | | |
| | X | Y | R | X | Y | R | | |
| 1 | 2 | 3 | 4 | 5 | 6 | 7 | 8 | 9 |
| — | — | — | — | — | — | — | — | — |

2. Сведения о характеристиках объекта недвижимости с кадастровым номером 18:25:050010:1403

| № п/п | Наименование характеристики | Значение характеристики |
|-------|---|---|
| 1 | 2 | 3 |
| 1. | Вид объекта недвижимости | здание |
| 2. | Ранее присвоенный государственный учетный номер (инвентарный) здания, сооружения, объекта незавершенного строительства | — |
| 3. | Кадастровый номер земельного участка (земельных участков), в границах которого (которых) расположены здание, сооружение, объект незавершенного строительства | — |
| 4. | Уникальный учетный номер кадастрового квартала, в границах которого расположены здание, сооружение, объект незавершенного строительства | — |
| 5. | Адрес здания, сооружения, объекта незавершенного строительства | — |
| 5.1. | Сведения о местоположении здания, сооружения, объекта незавершенного строительства (при отсутствии адреса) в структурированном в соответствии с федеральной информационной адресной системой виде | Удмуртская Республика, Ярский район, п. Яр, ул. Флора Васильева, д. 35-9а |
| 5.2. | Дополнительные сведения о местоположении | — |
| 6. | Иные сведения | — |

3. Пояснения к сведениям об объекте недвижимости с кадастровым номером 18:25:050010:1403 :

| | |
|----|---|
| 1. | — |
|----|---|

1. Сведения о характерных точках контура объекта недвижимости с кадастровым номером 18:25:050010:1404

| | |
|---------------------|----------|
| Система координат — | Зона № — |
|---------------------|----------|

КАРТА-ПЛАН ТЕРРИТОРИИ

Описание местоположения зданий, сооружений, объектов незавершенного строительства на земельном участке

| Обозначение характерных точек контура | Содержатся в Едином государственном реестре недвижимости | | | Определены в ходе выполнения комплексных кадастровых работ | | | Метод определения координат | Формулы, примененные для расчета средней квадратической погрешности определения координат характерных точек границ (M _i), с подставленными в такие формулы значениями и итоговые (вычисленные) значения M _i , м |
|--|--|---|-----------|--|---|-----------|-----------------------------|--|
| | Координаты, м | | Радиус, м | Координаты, м | | Радиус, м | | |
| | X | Y | R | X | Y | R | | |
| 1 | 2 | 3 | 4 | 5 | 6 | 7 | 8 | 9 |
| — | — | — | — | — | — | — | — | — |

2. Сведения о характеристиках объекта недвижимости с кадастровым номером 18:25:050010:1404

| № п/п | Наименование характеристики | Значение характеристики |
|-------|---|--|
| 1 | 2 | 3 |
| 1. | Вид объекта недвижимости | здание |
| 2. | Ранее присвоенный государственный учетный номер (инвентарный) здания, сооружения, объекта незавершенного строительства | — |
| 3. | Кадастровый номер земельного участка (земельных участков), в границах которого (которых) расположены здание, сооружение, объект незавершенного строительства | — |
| 4. | Уникальный учетный номер кадастрового квартала, в границах которого расположены здание, сооружение, объект незавершенного строительства | — |
| 5. | Адрес здания, сооружения, объекта незавершенного строительства | — |
| 5.1. | Сведения о местоположении здания, сооружения, объекта незавершенного строительства (при отсутствии адреса) в структурированном в соответствии с федеральной информационной адресной системой виде | Удмуртская Республика, Ярский район, п. Яр, ул. Флора Васильева, д. 35, гараж 38 |
| 5.2. | Дополнительные сведения о местоположении | — |
| 6. | Иные сведения | — |

3. Пояснения к сведениям об объекте недвижимости с кадастровым номером 18:25:050010:1404 :

| | |
|----|---|
| 1. | — |
|----|---|

1. Сведения о характерных точках контура объекта недвижимости с кадастровым номером 18:25:050010:1405

| | |
|---------------------|----------|
| Система координат — | Зона № — |
|---------------------|----------|

КАРТА-ПЛАН ТЕРРИТОРИИ

Описание местоположения зданий, сооружений, объектов незавершенного строительства на земельном участке

| Обозначение характерных точек контура | Содержатся в Едином государственном реестре недвижимости | | | Определены в ходе выполнения комплексных кадастровых работ | | | Метод определения координат | Формулы, примененные для расчета средней квадратической погрешности определения координат характерных точек границ (M _i), с подставленными в такие формулы значениями и итоговые (вычисленные) значения M _i , м |
|--|--|---|-----------|--|---|-----------|-----------------------------|--|
| | Координаты, м | | Радиус, м | Координаты, м | | Радиус, м | | |
| | X | Y | R | X | Y | R | | |
| 1 | 2 | 3 | 4 | 5 | 6 | 7 | 8 | 9 |
| — | — | — | — | — | — | — | — | — |

2. Сведения о характеристиках объекта недвижимости с кадастровым номером 18:25:050010:1405

| № п/п | Наименование характеристики | Значение характеристики |
|-------|---|---|
| 1 | 2 | 3 |
| 1. | Вид объекта недвижимости | здание |
| 2. | Ранее присвоенный государственный учетный номер (инвентарный) здания, сооружения, объекта незавершенного строительства | — |
| 3. | Кадастровый номер земельного участка (земельных участков), в границах которого (которых) расположены здание, сооружение, объект незавершенного строительства | — |
| 4. | Уникальный учетный номер кадастрового квартала, в границах которого расположены здание, сооружение, объект незавершенного строительства | — |
| 5. | Адрес здания, сооружения, объекта незавершенного строительства | — |
| 5.1. | Сведения о местоположении здания, сооружения, объекта незавершенного строительства (при отсутствии адреса) в структурированном в соответствии с федеральной информационной адресной системой виде | Удмуртская Республика, Ярский район, п. Яр, ул. Флора Васильева, д. 35-21 |
| 5.2. | Дополнительные сведения о местоположении | — |
| 6. | Иные сведения | — |

3. Пояснения к сведениям об объекте недвижимости с кадастровым номером 18:25:050010:1405 :

| | |
|----|---|
| 1. | — |
|----|---|

1. Сведения о характерных точках контура объекта недвижимости с кадастровым номером 18:25:050010:1414

| | |
|---------------------|----------|
| Система координат — | Зона № — |
|---------------------|----------|

КАРТА-ПЛАН ТЕРРИТОРИИ

Описание местоположения зданий, сооружений, объектов незавершенного строительства на земельном участке

| Обозначение характерных точек контура | Содержатся в Едином государственном реестре недвижимости | | | Определены в ходе выполнения комплексных кадастровых работ | | | Метод определения координат | Формулы, примененные для расчета средней квадратической погрешности определения координат характерных точек границ (M _i), с подставленными в такие формулы значениями и итоговые (вычисленные) значения M _i , м |
|--|--|---|-----------|--|---|-----------|-----------------------------|--|
| | Координаты, м | | Радиус, м | Координаты, м | | Радиус, м | | |
| | X | Y | R | X | Y | R | | |
| 1 | 2 | 3 | 4 | 5 | 6 | 7 | 8 | 9 |
| — | — | — | — | — | — | — | — | — |

2. Сведения о характеристиках объекта недвижимости с кадастровым номером 18:25:050010:1414

| № п/п | Наименование характеристики | Значение характеристики |
|-------|---|--|
| 1 | 2 | 3 |
| 1. | Вид объекта недвижимости | здание |
| 2. | Ранее присвоенный государственный учетный номер (инвентарный) здания, сооружения, объекта незавершенного строительства | — |
| 3. | Кадастровый номер земельного участка (земельных участков), в границах которого (которых) расположены здание, сооружение, объект незавершенного строительства | — |
| 4. | Уникальный учетный номер кадастрового квартала, в границах которого расположены здание, сооружение, объект незавершенного строительства | — |
| 5. | Адрес здания, сооружения, объекта незавершенного строительства | — |
| 5.1. | Сведения о местоположении здания, сооружения, объекта незавершенного строительства (при отсутствии адреса) в структурированном в соответствии с федеральной информационной адресной системой виде | Удмуртская Республика, Ярский район, поселок Яр, улица Лермонтова, дом 3 |
| 5.2. | Дополнительные сведения о местоположении | — |
| 6. | Иные сведения | — |

3. Пояснения к сведениям об объекте недвижимости с кадастровым номером 18:25:050010:1414 :

| | |
|----|---|
| 1. | — |
|----|---|

1. Сведения о характерных точках контура объекта недвижимости с кадастровым номером 18:25:050010:1415

| | |
|---------------------|----------|
| Система координат — | Зона № — |
|---------------------|----------|

КАРТА-ПЛАН ТЕРРИТОРИИ

Описание местоположения зданий, сооружений, объектов незавершенного строительства на земельном участке

| Обозначение характерных точек контура | Содержатся в Едином государственном реестре недвижимости | | | Определены в ходе выполнения комплексных кадастровых работ | | | Метод определения координат | Формулы, примененные для расчета средней квадратической погрешности определения координат характерных точек границ (M _i), с подставленными в такие формулы значениями и итоговые (вычисленные) значения M _i , м |
|---|--|---|-----------|--|---|-----------|-----------------------------|--|
| | Координаты, м | | Радиус, м | Координаты, м | | Радиус, м | | |
| | X | Y | R | X | Y | R | | |
| 1 | 2 | 3 | 4 | 5 | 6 | 7 | 8 | 9 |
| — | — | — | — | — | — | — | — | — |

2. Сведения о характеристиках объекта недвижимости с кадастровым номером 18:25:050010:1415

| № п/п | Наименование характеристики | Значение характеристики |
|-------|---|---|
| 1 | 2 | 3 |
| 1. | Вид объекта недвижимости | здание |
| 2. | Ранее присвоенный государственный учетный номер (инвентарный) здания, сооружения, объекта незавершенного строительства | — |
| 3. | Кадастровый номер земельного участка (земельных участков), в границах которого (которых) расположены здание, сооружение, объект незавершенного строительства | — |
| 4. | Уникальный учетный номер кадастрового квартала, в границах которого расположены здание, сооружение, объект незавершенного строительства | — |
| 5. | Адрес здания, сооружения, объекта незавершенного строительства | — |
| 5.1. | Сведения о местоположении здания, сооружения, объекта незавершенного строительства (при отсутствии адреса) в структурированном в соответствии с федеральной информационной адресной системой виде | Удмуртская Республика, Ярский район, п. Яр, ул. Чкалова, 13 |
| 5.2. | Дополнительные сведения о местоположении | — |
| 6. | Иные сведения | — |

3. Пояснения к сведениям об объекте недвижимости с кадастровым номером 18:25:050010:1415 :

| | |
|----|---|
| 1. | — |
|----|---|

1. Сведения о характерных точках контура объекта недвижимости с кадастровым номером 18:25:050010:1418

| | |
|---------------------|----------|
| Система координат — | Зона № — |
|---------------------|----------|

КАРТА-ПЛАН ТЕРРИТОРИИ

Описание местоположения зданий, сооружений, объектов незавершенного строительства на земельном участке

| Обозначение характерных точек контура | Содержатся в Едином государственном реестре недвижимости | | | Определены в ходе выполнения комплексных кадастровых работ | | | Метод определения координат | Формулы, примененные для расчета средней квадратической погрешности определения координат характерных точек границ (M _г), с подставленными в такие формулы значениями и итоговые (вычисленные) значения M _г , м |
|--|--|---|-----------|--|---|-----------|-----------------------------|--|
| | Координаты, м | | Радиус, м | Координаты, м | | Радиус, м | | |
| | X | Y | R | X | Y | R | | |
| 1 | 2 | 3 | 4 | 5 | 6 | 7 | 8 | 9 |
| — | — | — | — | — | — | — | — | — |

2. Сведения о характеристиках объекта недвижимости с кадастровым номером 18:25:050010:1418

| № п/п | Наименование характеристики | Значение характеристики |
|-------|---|---|
| 1 | 2 | 3 |
| 1. | Вид объекта недвижимости | здание |
| 2. | Ранее присвоенный государственный учетный номер (инвентарный) здания, сооружения, объекта незавершенного строительства | — |
| 3. | Кадастровый номер земельного участка (земельных участков), в границах которого (которых) расположены здание, сооружение, объект незавершенного строительства | — |
| 4. | Уникальный учетный номер кадастрового квартала, в границах которого расположены здание, сооружение, объект незавершенного строительства | — |
| 5. | Адрес здания, сооружения, объекта незавершенного строительства | — |
| 5.1. | Сведения о местоположении здания, сооружения, объекта незавершенного строительства (при отсутствии адреса) в структурированном в соответствии с федеральной информационной адресной системой виде | Удмуртская Республика, р-н. Ярский, п. Яр, ул. Чкалова, д. 14 |
| 5.2. | Дополнительные сведения о местоположении | — |
| 6. | Иные сведения | — |

3. Пояснения к сведениям об объекте недвижимости с кадастровым номером 18:25:050010:1418 :

| | |
|----|---|
| 1. | — |
|----|---|

1. Сведения о характерных точках контура объекта недвижимости с кадастровым номером 18:25:050010:1419

| | |
|---------------------|----------|
| Система координат — | Зона № — |
|---------------------|----------|

КАРТА-ПЛАН ТЕРРИТОРИИ

Описание местоположения зданий, сооружений, объектов незавершенного строительства на земельном участке

| Обозначение характерных точек контура | Содержатся в Едином государственном реестре недвижимости | | | Определены в ходе выполнения комплексных кадастровых работ | | | Метод определения координат | Формулы, примененные для расчета средней квадратической погрешности определения координат характерных точек границ (M _г), с подставленными в такие формулы значениями и итоговые (вычисленные) значения M _г , м |
|--|--|---|-----------|--|---|-----------|-----------------------------|--|
| | Координаты, м | | Радиус, м | Координаты, м | | Радиус, м | | |
| | X | Y | R | X | Y | R | | |
| 1 | 2 | 3 | 4 | 5 | 6 | 7 | 8 | 9 |
| — | — | — | — | — | — | — | — | — |

2. Сведения о характеристиках объекта недвижимости с кадастровым номером 18:25:050010:1419

| № п/п | Наименование характеристики | Значение характеристики |
|-------|---|--|
| 1 | 2 | 3 |
| 1. | Вид объекта недвижимости | здание |
| 2. | Ранее присвоенный государственный учетный номер (инвентарный) здания, сооружения, объекта незавершенного строительства | — |
| 3. | Кадастровый номер земельного участка (земельных участков), в границах которого (которых) расположены здание, сооружение, объект незавершенного строительства | — |
| 4. | Уникальный учетный номер кадастрового квартала, в границах которого расположены здание, сооружение, объект незавершенного строительства | — |
| 5. | Адрес здания, сооружения, объекта незавершенного строительства | — |
| 5.1. | Сведения о местоположении здания, сооружения, объекта незавершенного строительства (при отсутствии адреса) в структурированном в соответствии с федеральной информационной адресной системой виде | Удмуртская Республика, р-н. Ярский, п. Яр, ул. Лермонтова, д. 15 |
| 5.2. | Дополнительные сведения о местоположении | — |
| 6. | Иные сведения | — |

3. Пояснения к сведениям об объекте недвижимости с кадастровым номером 18:25:050010:1419 :

| | |
|----|---|
| 1. | — |
|----|---|

1. Сведения о характерных точках контура объекта недвижимости с кадастровым номером 18:25:050010:1425

| | |
|---------------------|----------|
| Система координат — | Зона № — |
|---------------------|----------|

КАРТА-ПЛАН ТЕРРИТОРИИ

Описание местоположения зданий, сооружений, объектов незавершенного строительства на земельном участке

| Обозначение характерных точек контура | Содержатся в Едином государственном реестре недвижимости | | | Определены в ходе выполнения комплексных кадастровых работ | | | Метод определения координат | Формулы, примененные для расчета средней квадратической погрешности определения координат характерных точек границ (M _i), с подставленными в такие формулы значениями и итоговые (вычисленные) значения M _i , м |
|--|--|---|-----------|--|---|-----------|-----------------------------|--|
| | Координаты, м | | Радиус, м | Координаты, м | | Радиус, м | | |
| | X | Y | R | X | Y | R | | |
| 1 | 2 | 3 | 4 | 5 | 6 | 7 | 8 | 9 |
| — | — | — | — | — | — | — | — | — |

2. Сведения о характеристиках объекта недвижимости с кадастровым номером 18:25:050010:1425

| № п/п | Наименование характеристики | Значение характеристики |
|-------|---|--|
| 1 | 2 | 3 |
| 1. | Вид объекта недвижимости | сооружение |
| 2. | Ранее присвоенный государственный учетный номер (инвентарный) здания, сооружения, объекта незавершенного строительства | — |
| 3. | Кадастровый номер земельного участка (земельных участков), в границах которого (которых) расположены здание, сооружение, объект незавершенного строительства | — |
| 4. | Уникальный учетный номер кадастрового квартала, в границах которого расположены здание, сооружение, объект незавершенного строительства | — |
| 5. | Адрес здания, сооружения, объекта незавершенного строительства | — |
| 5.1. | Сведения о местоположении здания, сооружения, объекта незавершенного строительства (при отсутствии адреса) в структурированном в соответствии с федеральной информационной адресной системой виде | Удмуртская Республика, Ярский район, п. Яр, ул. Флора Васильева, 35 - 40 |
| 5.2. | Дополнительные сведения о местоположении | — |
| 6. | Иные сведения | — |

3. Пояснения к сведениям об объекте недвижимости с кадастровым номером 18:25:050010:1425 :

| | |
|----|---|
| 1. | — |
|----|---|

1. Сведения о характерных точках контура объекта недвижимости с кадастровым номером 18:25:050010:1428

| | |
|---------------------|----------|
| Система координат — | Зона № — |
|---------------------|----------|

КАРТА-ПЛАН ТЕРРИТОРИИ

Описание местоположения зданий, сооружений, объектов незавершенного строительства на земельном участке

| Обозначение характерных точек контура | Содержатся в Едином государственном реестре недвижимости | | | Определены в ходе выполнения комплексных кадастровых работ | | | Метод определения координат | Формулы, примененные для расчета средней квадратической погрешности определения координат характерных точек границ (M _i), с подставленными в такие формулы значениями и итоговые (вычисленные) значения M _i , м |
|---|--|---|-----------|--|---|-----------|-----------------------------|--|
| | Координаты, м | | Радиус, м | Координаты, м | | Радиус, м | | |
| | X | Y | R | X | Y | R | | |
| 1 | 2 | 3 | 4 | 5 | 6 | 7 | 8 | 9 |
| — | — | — | — | — | — | — | — | — |

2. Сведения о характеристиках объекта недвижимости с кадастровым номером 18:25:050010:1428

| № п/п | Наименование характеристики | Значение характеристики |
|-------|---|--|
| 1 | 2 | 3 |
| 1. | Вид объекта недвижимости | незавершенное сооружение |
| 2. | Ранее присвоенный государственный учетный номер (инвентарный) здания, сооружения, объекта незавершенного строительства | — |
| 3. | Кадастровый номер земельного участка (земельных участков), в границах которого (которых) расположены здание, сооружение, объект незавершенного строительства | — |
| 4. | Уникальный учетный номер кадастрового квартала, в границах которого расположены здание, сооружение, объект незавершенного строительства | — |
| 5. | Адрес здания, сооружения, объекта незавершенного строительства | — |
| 5.1. | Сведения о местоположении здания, сооружения, объекта незавершенного строительства (при отсутствии адреса) в структурированном в соответствии с федеральной информационной адресной системой виде | Удмуртская Республика, Ярский район, п. Яр, ул. Логовая, д.3 |
| 5.2. | Дополнительные сведения о местоположении | — |
| 6. | Иные сведения | — |

3. Пояснения к сведениям об объекте недвижимости с кадастровым номером 18:25:050010:1428 :

| | |
|----|---|
| 1. | — |
|----|---|

1. Сведения о характерных точках контура объекта недвижимости с кадастровым номером 18:25:050010:1434

| | |
|---------------------|----------|
| Система координат — | Зона № — |
|---------------------|----------|

КАРТА-ПЛАН ТЕРРИТОРИИ

Описание местоположения зданий, сооружений, объектов незавершенного строительства на земельном участке

| Обозначение характерных точек контура | Содержатся в Едином государственном реестре недвижимости | | | Определены в ходе выполнения комплексных кадастровых работ | | | Метод определения координат | Формулы, примененные для расчета средней квадратической погрешности определения координат характерных точек границ (M _г), с подставленными в такие формулы значениями и итоговые (вычисленные) значения M _г , м |
|--|--|---|-----------|--|---|-----------|-----------------------------|--|
| | Координаты, м | | Радиус, м | Координаты, м | | Радиус, м | | |
| | X | Y | R | X | Y | R | | |
| 1 | 2 | 3 | 4 | 5 | 6 | 7 | 8 | 9 |
| — | — | — | — | — | — | — | — | — |

2. Сведения о характеристиках объекта недвижимости с кадастровым номером 18:25:050010:1434

| № п/п | Наименование характеристики | Значение характеристики |
|-------|---|---|
| 1 | 2 | 3 |
| 1. | Вид объекта недвижимости | здание |
| 2. | Ранее присвоенный государственный учетный номер (инвентарный) здания, сооружения, объекта незавершенного строительства | — |
| 3. | Кадастровый номер земельного участка (земельных участков), в границах которого (которых) расположены здание, сооружение, объект незавершенного строительства | — |
| 4. | Уникальный учетный номер кадастрового квартала, в границах которого расположены здание, сооружение, объект незавершенного строительства | — |
| 5. | Адрес здания, сооружения, объекта незавершенного строительства | — |
| 5.1. | Сведения о местоположении здания, сооружения, объекта незавершенного строительства (при отсутствии адреса) в структурированном в соответствии с федеральной информационной адресной системой виде | Удмуртская Республика, Ярский район, п. Яр, ул. Больничная, д. 18 |
| 5.2. | Дополнительные сведения о местоположении | — |
| 6. | Иные сведения | — |

3. Пояснения к сведениям об объекте недвижимости с кадастровым номером 18:25:050010:1434 :

| | |
|----|---|
| 1. | — |
|----|---|

1. Сведения о характерных точках контура объекта недвижимости с кадастровым номером 18:25:050010:1440

| | |
|---------------------|----------|
| Система координат — | Зона № — |
|---------------------|----------|

КАРТА-ПЛАН ТЕРРИТОРИИ

Описание местоположения зданий, сооружений, объектов незавершенного строительства на земельном участке

| Обозначение характерных точек контура | Содержатся в Едином государственном реестре недвижимости | | | Определены в ходе выполнения комплексных кадастровых работ | | | Метод определения координат | Формулы, примененные для расчета средней квадратической погрешности определения координат характерных точек границ (M _г), с подставленными в такие формулы значениями и итоговые (вычисленные) значения M _г , м |
|--|--|---|-----------|--|---|-----------|-----------------------------|--|
| | Координаты, м | | Радиус, м | Координаты, м | | Радиус, м | | |
| | X | Y | R | X | Y | R | | |
| 1 | 2 | 3 | 4 | 5 | 6 | 7 | 8 | 9 |
| — | — | — | — | — | — | — | — | — |

2. Сведения о характеристиках объекта недвижимости с кадастровым номером 18:25:050010:1440

| № п/п | Наименование характеристики | Значение характеристики |
|-------|---|---|
| 1 | 2 | 3 |
| 1. | Вид объекта недвижимости | здание |
| 2. | Ранее присвоенный государственный учетный номер (инвентарный) здания, сооружения, объекта незавершенного строительства | — |
| 3. | Кадастровый номер земельного участка (земельных участков), в границах которого (которых) расположены здание, сооружение, объект незавершенного строительства | — |
| 4. | Уникальный учетный номер кадастрового квартала, в границах которого расположены здание, сооружение, объект незавершенного строительства | — |
| 5. | Адрес здания, сооружения, объекта незавершенного строительства | — |
| 5.1. | Сведения о местоположении здания, сооружения, объекта незавершенного строительства (при отсутствии адреса) в структурированном в соответствии с федеральной информационной адресной системой виде | Удмуртская Республика, Ярский район, п. Яр, ул. Ф.Васильева, д. 35-6А |
| 5.2. | Дополнительные сведения о местоположении | — |
| 6. | Иные сведения | — |

3. Пояснения к сведениям об объекте недвижимости с кадастровым номером 18:25:050010:1440 :

| | |
|----|---|
| 1. | — |
|----|---|

1. Сведения о характерных точках контура объекта недвижимости с кадастровым номером 18:25:050010:1443

| | |
|---------------------|----------|
| Система координат — | Зона № — |
|---------------------|----------|

КАРТА-ПЛАН ТЕРРИТОРИИ

Описание местоположения зданий, сооружений, объектов незавершенного строительства на земельном участке

| Обозначение характерных точек контура | Содержатся в Едином государственном реестре недвижимости | | | Определены в ходе выполнения комплексных кадастровых работ | | | Метод определения координат | Формулы, примененные для расчета средней квадратической погрешности определения координат характерных точек границ (M _г), с подставленными в такие формулы значениями и итоговые (вычисленные) значения M _г , м |
|--|--|---|-----------|--|---|-----------|-----------------------------|--|
| | Координаты, м | | Радиус, м | Координаты, м | | Радиус, м | | |
| | X | Y | R | X | Y | R | | |
| 1 | 2 | 3 | 4 | 5 | 6 | 7 | 8 | 9 |
| — | — | — | — | — | — | — | — | — |

2. Сведения о характеристиках объекта недвижимости с кадастровым номером 18:25:050010:1443

| № п/п | Наименование характеристики | Значение характеристики |
|-------|---|--|
| 1 | 2 | 3 |
| 1. | Вид объекта недвижимости | здание |
| 2. | Ранее присвоенный государственный учетный номер (инвентарный) здания, сооружения, объекта незавершенного строительства | — |
| 3. | Кадастровый номер земельного участка (земельных участков), в границах которого (которых) расположены здание, сооружение, объект незавершенного строительства | — |
| 4. | Уникальный учетный номер кадастрового квартала, в границах которого расположены здание, сооружение, объект незавершенного строительства | — |
| 5. | Адрес здания, сооружения, объекта незавершенного строительства | — |
| 5.1. | Сведения о местоположении здания, сооружения, объекта незавершенного строительства (при отсутствии адреса) в структурированном в соответствии с федеральной информационной адресной системой виде | Удмуртская Республика, Ярский район, п. Яр, ул. Азина, д.3 |
| 5.2. | Дополнительные сведения о местоположении | — |
| 6. | Иные сведения | — |

3. Пояснения к сведениям об объекте недвижимости с кадастровым номером 18:25:050010:1443 :

| | |
|----|---|
| 1. | — |
|----|---|

1. Сведения о характерных точках контура объекта недвижимости с кадастровым номером 18:25:050010:1445

| | |
|---------------------|----------|
| Система координат — | Зона № — |
|---------------------|----------|

КАРТА-ПЛАН ТЕРРИТОРИИ

Описание местоположения зданий, сооружений, объектов незавершенного строительства на земельном участке

| Обозначение характерных точек контура | Содержатся в Едином государственном реестре недвижимости | | | Определены в ходе выполнения комплексных кадастровых работ | | | Метод определения координат | Формулы, примененные для расчета средней квадратической погрешности определения координат характерных точек границ (M _г), с подставленными в такие формулы значениями и итоговые (вычисленные) значения M _г , м |
|--|--|---|-----------|--|---|-----------|-----------------------------|--|
| | Координаты, м | | Радиус, м | Координаты, м | | Радиус, м | | |
| | X | Y | R | X | Y | R | | |
| 1 | 2 | 3 | 4 | 5 | 6 | 7 | 8 | 9 |
| — | — | — | — | — | — | — | — | — |

2. Сведения о характеристиках объекта недвижимости с кадастровым номером 18:25:050010:1445

| № п/п | Наименование характеристики | Значение характеристики |
|-------|---|---|
| 1 | 2 | 3 |
| 1. | Вид объекта недвижимости | здание |
| 2. | Ранее присвоенный государственный учетный номер (инвентарный) здания, сооружения, объекта незавершенного строительства | — |
| 3. | Кадастровый номер земельного участка (земельных участков), в границах которого (которых) расположены здание, сооружение, объект незавершенного строительства | — |
| 4. | Уникальный учетный номер кадастрового квартала, в границах которого расположены здание, сооружение, объект незавершенного строительства | — |
| 5. | Адрес здания, сооружения, объекта незавершенного строительства | — |
| 5.1. | Сведения о местоположении здания, сооружения, объекта незавершенного строительства (при отсутствии адреса) в структурированном в соответствии с федеральной информационной адресной системой виде | Удмуртская Республика, Ярский район, с. Дизьино, ул. Мира, д.15 |
| 5.2. | Дополнительные сведения о местоположении | — |
| 6. | Иные сведения | — |

3. Пояснения к сведениям об объекте недвижимости с кадастровым номером 18:25:050010:1445 :

| | |
|----|---|
| 1. | — |
|----|---|

1. Сведения о характерных точках контура объекта недвижимости с кадастровым номером 18:25:050010:1446

| | |
|---------------------|----------|
| Система координат — | Зона № — |
|---------------------|----------|

КАРТА-ПЛАН ТЕРРИТОРИИ

Описание местоположения зданий, сооружений, объектов незавершенного строительства на земельном участке

| Обозначение характерных точек контура | Содержатся в Едином государственном реестре недвижимости | | | Определены в ходе выполнения комплексных кадастровых работ | | | Метод определения координат | Формулы, примененные для расчета средней квадратической погрешности определения координат характерных точек границ (M _г), с подставленными в такие формулы значениями и итоговые (вычисленные) значения M _г , м |
|---|--|---|-----------|--|---|-----------|-----------------------------|--|
| | Координаты, м | | Радиус, м | Координаты, м | | Радиус, м | | |
| | X | Y | R | X | Y | R | | |
| 1 | 2 | 3 | 4 | 5 | 6 | 7 | 8 | 9 |
| — | — | — | — | — | — | — | — | — |

2. Сведения о характеристиках объекта недвижимости с кадастровым номером 18:25:050010:1446

| № п/п | Наименование характеристики | Значение характеристики |
|-------|---|--|
| 1 | 2 | 3 |
| 1. | Вид объекта недвижимости | здание |
| 2. | Ранее присвоенный государственный учетный номер (инвентарный) здания, сооружения, объекта незавершенного строительства | — |
| 3. | Кадастровый номер земельного участка (земельных участков), в границах которого (которых) расположены здание, сооружение, объект незавершенного строительства | — |
| 4. | Уникальный учетный номер кадастрового квартала, в границах которого расположены здание, сооружение, объект незавершенного строительства | — |
| 5. | Адрес здания, сооружения, объекта незавершенного строительства | — |
| 5.1. | Сведения о местоположении здания, сооружения, объекта незавершенного строительства (при отсутствии адреса) в структурированном в соответствии с федеральной информационной адресной системой виде | Удмуртская Республика, Ярский район, с. Пудем, ул. Гагарина, д.9 |
| 5.2. | Дополнительные сведения о местоположении | — |
| 6. | Иные сведения | — |

3. Пояснения к сведениям об объекте недвижимости с кадастровым номером 18:25:050010:1446 :

| | |
|----|---|
| 1. | — |
|----|---|

1. Сведения о характерных точках контура объекта недвижимости с кадастровым номером 18:25:050010:1447

| | |
|---------------------|----------|
| Система координат — | Зона № — |
|---------------------|----------|

КАРТА-ПЛАН ТЕРРИТОРИИ

Описание местоположения зданий, сооружений, объектов незавершенного строительства на земельном участке

| Обозначение характерных точек контура | Содержатся в Едином государственном реестре недвижимости | | | Определены в ходе выполнения комплексных кадастровых работ | | | Метод определения координат | Формулы, примененные для расчета средней квадратической погрешности определения координат характерных точек границ (M _г), с подставленными в такие формулы значениями и итоговые (вычисленные) значения M _г , м |
|--|--|---|-----------|--|---|-----------|-----------------------------|--|
| | Координаты, м | | Радиус, м | Координаты, м | | Радиус, м | | |
| | X | Y | R | X | Y | R | | |
| 1 | 2 | 3 | 4 | 5 | 6 | 7 | 8 | 9 |
| — | — | — | — | — | — | — | — | — |

2. Сведения о характеристиках объекта недвижимости с кадастровым номером 18:25:050010:1447

| № п/п | Наименование характеристики | Значение характеристики |
|-------|---|--|
| 1 | 2 | 3 |
| 1. | Вид объекта недвижимости | здание |
| 2. | Ранее присвоенный государственный учетный номер (инвентарный) здания, сооружения, объекта незавершенного строительства | — |
| 3. | Кадастровый номер земельного участка (земельных участков), в границах которого (которых) расположены здание, сооружение, объект незавершенного строительства | — |
| 4. | Уникальный учетный номер кадастрового квартала, в границах которого расположены здание, сооружение, объект незавершенного строительства | — |
| 5. | Адрес здания, сооружения, объекта незавершенного строительства | — |
| 5.1. | Сведения о местоположении здания, сооружения, объекта незавершенного строительства (при отсутствии адреса) в структурированном в соответствии с федеральной информационной адресной системой виде | Удмуртская Республика, Ярский район, с. Дизьино, ул. Мира, д.7 |
| 5.2. | Дополнительные сведения о местоположении | — |
| 6. | Иные сведения | — |

3. Пояснения к сведениям об объекте недвижимости с кадастровым номером 18:25:050010:1447 :

| | |
|----|---|
| 1. | — |
|----|---|

1. Сведения о характерных точках контура объекта недвижимости с кадастровым номером 18:25:050010:1448

| | |
|---------------------|----------|
| Система координат — | Зона № — |
|---------------------|----------|

КАРТА-ПЛАН ТЕРРИТОРИИ

Описание местоположения зданий, сооружений, объектов незавершенного строительства на земельном участке

| Обозначение характерных точек контура | Содержатся в Едином государственном реестре недвижимости | | | Определены в ходе выполнения комплексных кадастровых работ | | | Метод определения координат | Формулы, примененные для расчета средней квадратической погрешности определения координат характерных точек границ (M _г), с подставленными в такие формулы значениями и итоговые (вычисленные) значения M _г , м |
|--|--|---|-----------|--|---|-----------|-----------------------------|--|
| | Координаты, м | | Радиус, м | Координаты, м | | Радиус, м | | |
| | X | Y | R | X | Y | R | | |
| 1 | 2 | 3 | 4 | 5 | 6 | 7 | 8 | 9 |
| — | — | — | — | — | — | — | — | — |

2. Сведения о характеристиках объекта недвижимости с кадастровым номером 18:25:050010:1448

| № п/п | Наименование характеристики | Значение характеристики |
|-------|---|--|
| 1 | 2 | 3 |
| 1. | Вид объекта недвижимости | здание |
| 2. | Ранее присвоенный государственный учетный номер (инвентарный) здания, сооружения, объекта незавершенного строительства | — |
| 3. | Кадастровый номер земельного участка (земельных участков), в границах которого (которых) расположены здание, сооружение, объект незавершенного строительства | — |
| 4. | Уникальный учетный номер кадастрового квартала, в границах которого расположены здание, сооружение, объект незавершенного строительства | — |
| 5. | Адрес здания, сооружения, объекта незавершенного строительства | — |
| 5.1. | Сведения о местоположении здания, сооружения, объекта незавершенного строительства (при отсутствии адреса) в структурированном в соответствии с федеральной информационной адресной системой виде | Удмуртская Республика, Ярский район, п. Яр, ул. Некрасова, д.6 |
| 5.2. | Дополнительные сведения о местоположении | — |
| 6. | Иные сведения | — |

3. Пояснения к сведениям об объекте недвижимости с кадастровым номером 18:25:050010:1448 :

| | |
|----|---|
| 1. | — |
|----|---|

1. Сведения о характерных точках контура объекта недвижимости с кадастровым номером 18:25:050010:1449

| | |
|---------------------|----------|
| Система координат — | Зона № — |
|---------------------|----------|

КАРТА-ПЛАН ТЕРРИТОРИИ

Описание местоположения зданий, сооружений, объектов незавершенного строительства на земельном участке

| Обозначение характерных точек контура | Содержатся в Едином государственном реестре недвижимости | | | Определены в ходе выполнения комплексных кадастровых работ | | | Метод определения координат | Формулы, примененные для расчета средней квадратической погрешности определения координат характерных точек границ (M _г), с подставленными в такие формулы значениями и итоговые (вычисленные) значения M _г , м |
|--|--|---|-----------|--|---|-----------|-----------------------------|--|
| | Координаты, м | | Радиус, м | Координаты, м | | Радиус, м | | |
| | X | Y | R | X | Y | R | | |
| 1 | 2 | 3 | 4 | 5 | 6 | 7 | 8 | 9 |
| — | — | — | — | — | — | — | — | — |

2. Сведения о характеристиках объекта недвижимости с кадастровым номером 18:25:050010:1449

| № п/п | Наименование характеристики | Значение характеристики |
|-------|---|--|
| 1 | 2 | 3 |
| 1. | Вид объекта недвижимости | здание |
| 2. | Ранее присвоенный государственный учетный номер (инвентарный) здания, сооружения, объекта незавершенного строительства | — |
| 3. | Кадастровый номер земельного участка (земельных участков), в границах которого (которых) расположены здание, сооружение, объект незавершенного строительства | — |
| 4. | Уникальный учетный номер кадастрового квартала, в границах которого расположены здание, сооружение, объект незавершенного строительства | — |
| 5. | Адрес здания, сооружения, объекта незавершенного строительства | — |
| 5.1. | Сведения о местоположении здания, сооружения, объекта незавершенного строительства (при отсутствии адреса) в структурированном в соответствии с федеральной информационной адресной системой виде | Удмуртская Республика, Ярский район, п. Яр, ул. Больничная, д.28 |
| 5.2. | Дополнительные сведения о местоположении | — |
| 6. | Иные сведения | — |

3. Пояснения к сведениям об объекте недвижимости с кадастровым номером 18:25:050010:1449 :

| | |
|----|---|
| 1. | — |
|----|---|

1. Сведения о характерных точках контура объекта недвижимости с кадастровым номером 18:25:050010:1450

| | |
|---------------------|----------|
| Система координат — | Зона № — |
|---------------------|----------|

КАРТА-ПЛАН ТЕРРИТОРИИ

Описание местоположения зданий, сооружений, объектов незавершенного строительства на земельном участке

| Обозначение характерных точек контура | Содержатся в Едином государственном реестре недвижимости | | | Определены в ходе выполнения комплексных кадастровых работ | | | Метод определения координат | Формулы, примененные для расчета средней квадратической погрешности определения координат характерных точек границ (M _i), с подставленными в такие формулы значениями и итоговые (вычисленные) значения M _i , м |
|--|--|---|-----------|--|---|-----------|-----------------------------|--|
| | Координаты, м | | Радиус, м | Координаты, м | | Радиус, м | | |
| | X | Y | R | X | Y | R | | |
| 1 | 2 | 3 | 4 | 5 | 6 | 7 | 8 | 9 |
| — | — | — | — | — | — | — | — | — |

2. Сведения о характеристиках объекта недвижимости с кадастровым номером 18:25:050010:1450

| № п/п | Наименование характеристики | Значение характеристики |
|-------|---|--|
| 1 | 2 | 3 |
| 1. | Вид объекта недвижимости | незавершенное сооружение |
| 2. | Ранее присвоенный государственный учетный номер (инвентарный) здания, сооружения, объекта незавершенного строительства | — |
| 3. | Кадастровый номер земельного участка (земельных участков), в границах которого (которых) расположены здание, сооружение, объект незавершенного строительства | — |
| 4. | Уникальный учетный номер кадастрового квартала, в границах которого расположены здание, сооружение, объект незавершенного строительства | — |
| 5. | Адрес здания, сооружения, объекта незавершенного строительства | — |
| 5.1. | Сведения о местоположении здания, сооружения, объекта незавершенного строительства (при отсутствии адреса) в структурированном в соответствии с федеральной информационной адресной системой виде | Удмуртская Республика, Ярский район, п. Яр, ул. Советская, 39б |
| 5.2. | Дополнительные сведения о местоположении | — |
| 6. | Иные сведения | — |

3. Пояснения к сведениям об объекте недвижимости с кадастровым номером 18:25:050010:1450 :

| | |
|----|---|
| 1. | — |
|----|---|

1. Сведения о характерных точках контура объекта недвижимости с кадастровым номером 18:25:050010:1451

| | |
|---------------------|----------|
| Система координат — | Зона № — |
|---------------------|----------|

КАРТА-ПЛАН ТЕРРИТОРИИ

Описание местоположения зданий, сооружений, объектов незавершенного строительства на земельном участке

| Обозначение характерных точек контура | Содержатся в Едином государственном реестре недвижимости | | | Определены в ходе выполнения комплексных кадастровых работ | | | Метод определения координат | Формулы, примененные для расчета средней квадратической погрешности определения координат характерных точек границ (M _г), с подставленными в такие формулы значениями и итоговые (вычисленные) значения M _г , м |
|--|--|---|-----------|--|---|-----------|-----------------------------|--|
| | Координаты, м | | Радиус, м | Координаты, м | | Радиус, м | | |
| | X | Y | R | X | Y | R | | |
| 1 | 2 | 3 | 4 | 5 | 6 | 7 | 8 | 9 |
| — | — | — | — | — | — | — | — | — |

2. Сведения о характеристиках объекта недвижимости с кадастровым номером 18:25:050010:1451

| № п/п | Наименование характеристики | Значение характеристики |
|-------|---|---|
| 1 | 2 | 3 |
| 1. | Вид объекта недвижимости | здание |
| 2. | Ранее присвоенный государственный учетный номер (инвентарный) здания, сооружения, объекта незавершенного строительства | — |
| 3. | Кадастровый номер земельного участка (земельных участков), в границах которого (которых) расположены здание, сооружение, объект незавершенного строительства | — |
| 4. | Уникальный учетный номер кадастрового квартала, в границах которого расположены здание, сооружение, объект незавершенного строительства | — |
| 5. | Адрес здания, сооружения, объекта незавершенного строительства | — |
| 5.1. | Сведения о местоположении здания, сооружения, объекта незавершенного строительства (при отсутствии адреса) в структурированном в соответствии с федеральной информационной адресной системой виде | Удмуртская Республика, Ярский район, п. Яр, ул. Некрасова, д.24 |
| 5.2. | Дополнительные сведения о местоположении | — |
| 6. | Иные сведения | — |

3. Пояснения к сведениям об объекте недвижимости с кадастровым номером 18:25:050010:1451 :

| | |
|----|---|
| 1. | — |
|----|---|

1. Сведения о характерных точках контура объекта недвижимости с кадастровым номером 18:25:050010:1490

| | |
|---------------------|----------|
| Система координат — | Зона № — |
|---------------------|----------|

КАРТА-ПЛАН ТЕРРИТОРИИ

Описание местоположения зданий, сооружений, объектов незавершенного строительства на земельном участке

| Обозначение характерных точек контура | Содержатся в Едином государственном реестре недвижимости | | | Определены в ходе выполнения комплексных кадастровых работ | | | Метод определения координат | Формулы, примененные для расчета средней квадратической погрешности определения координат характерных точек границ (M _г), с подставленными в такие формулы значениями и итоговые (вычисленные) значения M _г , м |
|--|--|---|-----------|--|---|-----------|-----------------------------|--|
| | Координаты, м | | Радиус, м | Координаты, м | | Радиус, м | | |
| | X | Y | R | X | Y | R | | |
| 1 | 2 | 3 | 4 | 5 | 6 | 7 | 8 | 9 |
| — | — | — | — | — | — | — | — | — |

2. Сведения о характеристиках объекта недвижимости с кадастровым номером 18:25:050010:1490

| № п/п | Наименование характеристики | Значение характеристики |
|-------|---|--|
| 1 | 2 | 3 |
| 1. | Вид объекта недвижимости | здание |
| 2. | Ранее присвоенный государственный учетный номер (инвентарный) здания, сооружения, объекта незавершенного строительства | — |
| 3. | Кадастровый номер земельного участка (земельных участков), в границах которого (которых) расположены здание, сооружение, объект незавершенного строительства | — |
| 4. | Уникальный учетный номер кадастрового квартала, в границах которого расположены здание, сооружение, объект незавершенного строительства | — |
| 5. | Адрес здания, сооружения, объекта незавершенного строительства | — |
| 5.1. | Сведения о местоположении здания, сооружения, объекта незавершенного строительства (при отсутствии адреса) в структурированном в соответствии с федеральной информационной адресной системой виде | Удмуртская Республика, Ярский район, п. Яр, ул.Ф.Васильева, д.13 |
| 5.2. | Дополнительные сведения о местоположении | — |
| 6. | Иные сведения | — |

3. Пояснения к сведениям об объекте недвижимости с кадастровым номером 18:25:050010:1490 :

| | |
|----|---|
| 1. | — |
|----|---|

1. Сведения о характерных точках контура объекта недвижимости с кадастровым номером 18:25:050010:1491

| | |
|---------------------|----------|
| Система координат — | Зона № — |
|---------------------|----------|

КАРТА-ПЛАН ТЕРРИТОРИИ

Описание местоположения зданий, сооружений, объектов незавершенного строительства на земельном участке

| Обозначение характерных точек контура | Содержатся в Едином государственном реестре недвижимости | | | Определены в ходе выполнения комплексных кадастровых работ | | | Метод определения координат | Формулы, примененные для расчета средней квадратической погрешности определения координат характерных точек границ (M _г), с подставленными в такие формулы значениями и итоговые (вычисленные) значения M _г , м |
|--|--|---|-----------|--|---|-----------|-----------------------------|--|
| | Координаты, м | | Радиус, м | Координаты, м | | Радиус, м | | |
| | X | Y | R | X | Y | R | | |
| 1 | 2 | 3 | 4 | 5 | 6 | 7 | 8 | 9 |
| — | — | — | — | — | — | — | — | — |

2. Сведения о характеристиках объекта недвижимости с кадастровым номером 18:25:050010:1491

| № п/п | Наименование характеристики | Значение характеристики |
|-------|---|---|
| 1 | 2 | 3 |
| 1. | Вид объекта недвижимости | здание |
| 2. | Ранее присвоенный государственный учетный номер (инвентарный) здания, сооружения, объекта незавершенного строительства | — |
| 3. | Кадастровый номер земельного участка (земельных участков), в границах которого (которых) расположены здание, сооружение, объект незавершенного строительства | — |
| 4. | Уникальный учетный номер кадастрового квартала, в границах которого расположены здание, сооружение, объект незавершенного строительства | — |
| 5. | Адрес здания, сооружения, объекта незавершенного строительства | — |
| 5.1. | Сведения о местоположении здания, сооружения, объекта незавершенного строительства (при отсутствии адреса) в структурированном в соответствии с федеральной информационной адресной системой виде | Удмуртская Республика, Ярский район, п. Яр, ул. Чкалова, д.18 |
| 5.2. | Дополнительные сведения о местоположении | — |
| 6. | Иные сведения | — |

3. Пояснения к сведениям об объекте недвижимости с кадастровым номером 18:25:050010:1491 :

| | |
|----|---|
| 1. | — |
|----|---|

1. Сведения о характерных точках контура объекта недвижимости с кадастровым номером 18:25:050010:1492

| | |
|---------------------|----------|
| Система координат — | Зона № — |
|---------------------|----------|

КАРТА-ПЛАН ТЕРРИТОРИИ

Описание местоположения зданий, сооружений, объектов незавершенного строительства на земельном участке

| Обозначение характерных точек контура | Содержатся в Едином государственном реестре недвижимости | | | Определены в ходе выполнения комплексных кадастровых работ | | | Метод определения координат | Формулы, примененные для расчета средней квадратической погрешности определения координат характерных точек границ (M _г), с подставленными в такие формулы значениями и итоговые (вычисленные) значения M _г , м |
|--|--|---|-----------|--|---|-----------|-----------------------------|--|
| | Координаты, м | | Радиус, м | Координаты, м | | Радиус, м | | |
| | X | Y | R | X | Y | R | | |
| 1 | 2 | 3 | 4 | 5 | 6 | 7 | 8 | 9 |
| — | — | — | — | — | — | — | — | — |

2. Сведения о характеристиках объекта недвижимости с кадастровым номером 18:25:050010:1492

| № п/п | Наименование характеристики | Значение характеристики |
|-------|---|--|
| 1 | 2 | 3 |
| 1. | Вид объекта недвижимости | здание |
| 2. | Ранее присвоенный государственный учетный номер (инвентарный) здания, сооружения, объекта незавершенного строительства | — |
| 3. | Кадастровый номер земельного участка (земельных участков), в границах которого (которых) расположены здание, сооружение, объект незавершенного строительства | — |
| 4. | Уникальный учетный номер кадастрового квартала, в границах которого расположены здание, сооружение, объект незавершенного строительства | — |
| 5. | Адрес здания, сооружения, объекта незавершенного строительства | — |
| 5.1. | Сведения о местоположении здания, сооружения, объекта незавершенного строительства (при отсутствии адреса) в структурированном в соответствии с федеральной информационной адресной системой виде | Удмуртская Республика, Ярский район, п. Яр, ул. Советская, д. 41 |
| 5.2. | Дополнительные сведения о местоположении | — |
| 6. | Иные сведения | — |

3. Пояснения к сведениям об объекте недвижимости с кадастровым номером 18:25:050010:1492 :

| | |
|----|---|
| 1. | — |
|----|---|

1. Сведения о характерных точках контура объекта недвижимости с кадастровым номером 18:25:050010:1494

| | |
|---------------------|----------|
| Система координат — | Зона № — |
|---------------------|----------|

КАРТА-ПЛАН ТЕРРИТОРИИ

Описание местоположения зданий, сооружений, объектов незавершенного строительства на земельном участке

| Обозначение характерных точек контура | Содержатся в Едином государственном реестре недвижимости | | | Определены в ходе выполнения комплексных кадастровых работ | | | Метод определения координат | Формулы, примененные для расчета средней квадратической погрешности определения координат характерных точек границ (M _г), с подставленными в такие формулы значениями и итоговые (вычисленные) значения M _г , м |
|--|--|---|-----------|--|---|-----------|-----------------------------|--|
| | Координаты, м | | Радиус, м | Координаты, м | | Радиус, м | | |
| | X | Y | R | X | Y | R | | |
| 1 | 2 | 3 | 4 | 5 | 6 | 7 | 8 | 9 |
| — | — | — | — | — | — | — | — | — |

2. Сведения о характеристиках объекта недвижимости с кадастровым номером 18:25:050010:1494

| № п/п | Наименование характеристики | Значение характеристики |
|-------|---|---|
| 1 | 2 | 3 |
| 1. | Вид объекта недвижимости | здание |
| 2. | Ранее присвоенный государственный учетный номер (инвентарный) здания, сооружения, объекта незавершенного строительства | — |
| 3. | Кадастровый номер земельного участка (земельных участков), в границах которого (которых) расположены здание, сооружение, объект незавершенного строительства | — |
| 4. | Уникальный учетный номер кадастрового квартала, в границах которого расположены здание, сооружение, объект незавершенного строительства | — |
| 5. | Адрес здания, сооружения, объекта незавершенного строительства | — |
| 5.1. | Сведения о местоположении здания, сооружения, объекта незавершенного строительства (при отсутствии адреса) в структурированном в соответствии с федеральной информационной адресной системой виде | Удмуртская Республика, Ярский район, с. Дизьмино, ул. Мира, д. 8. |
| 5.2. | Дополнительные сведения о местоположении | — |
| 6. | Иные сведения | — |

3. Пояснения к сведениям об объекте недвижимости с кадастровым номером 18:25:050010:1494 :

| | |
|----|---|
| 1. | — |
|----|---|

1. Сведения о характерных точках контура объекта недвижимости с кадастровым номером 18:25:050010:1495

| | |
|---------------------|----------|
| Система координат — | Зона № — |
|---------------------|----------|

КАРТА-ПЛАН ТЕРРИТОРИИ

Описание местоположения зданий, сооружений, объектов незавершенного строительства на земельном участке

| Обозначение характерных точек контура | Содержатся в Едином государственном реестре недвижимости | | | Определены в ходе выполнения комплексных кадастровых работ | | | Метод определения координат | Формулы, примененные для расчета средней квадратической погрешности определения координат характерных точек границ (M _г), с подставленными в такие формулы значениями и итоговые (вычисленные) значения M _г , м |
|--|--|---|-----------|--|---|-----------|-----------------------------|--|
| | Координаты, м | | Радиус, м | Координаты, м | | Радиус, м | | |
| | X | Y | R | X | Y | R | | |
| 1 | 2 | 3 | 4 | 5 | 6 | 7 | 8 | 9 |
| — | — | — | — | — | — | — | — | — |

2. Сведения о характеристиках объекта недвижимости с кадастровым номером 18:25:050010:1495

| № п/п | Наименование характеристики | Значение характеристики |
|-------|---|--|
| 1 | 2 | 3 |
| 1. | Вид объекта недвижимости | здание |
| 2. | Ранее присвоенный государственный учетный номер (инвентарный) здания, сооружения, объекта незавершенного строительства | — |
| 3. | Кадастровый номер земельного участка (земельных участков), в границах которого (которых) расположены здание, сооружение, объект незавершенного строительства | — |
| 4. | Уникальный учетный номер кадастрового квартала, в границах которого расположены здание, сооружение, объект незавершенного строительства | — |
| 5. | Адрес здания, сооружения, объекта незавершенного строительства | — |
| 5.1. | Сведения о местоположении здания, сооружения, объекта незавершенного строительства (при отсутствии адреса) в структурированном в соответствии с федеральной информационной адресной системой виде | Удмуртская Республика, Ярский район, п. Яр, ул. Логовая, д.7 |
| 5.2. | Дополнительные сведения о местоположении | — |
| 6. | Иные сведения | — |

3. Пояснения к сведениям об объекте недвижимости с кадастровым номером 18:25:050010:1495 :

| | |
|----|---|
| 1. | — |
|----|---|

1. Сведения о характерных точках контура объекта недвижимости с кадастровым номером 18:25:050010:1536

| | |
|---------------------|----------|
| Система координат — | Зона № — |
|---------------------|----------|

КАРТА-ПЛАН ТЕРРИТОРИИ

Описание местоположения зданий, сооружений, объектов незавершенного строительства на земельном участке

| Обозначение характерных точек контура | Содержатся в Едином государственном реестре недвижимости | | | Определены в ходе выполнения комплексных кадастровых работ | | | Метод определения координат | Формулы, примененные для расчета средней квадратической погрешности определения координат характерных точек границ (M _г), с подставленными в такие формулы значениями и итоговые (вычисленные) значения M _г , м |
|--|--|---|-----------|--|---|-----------|-----------------------------|--|
| | Координаты, м | | Радиус, м | Координаты, м | | Радиус, м | | |
| | X | Y | R | X | Y | R | | |
| 1 | 2 | 3 | 4 | 5 | 6 | 7 | 8 | 9 |
| — | — | — | — | — | — | — | — | — |

2. Сведения о характеристиках объекта недвижимости с кадастровым номером 18:25:050010:1536

| № п/п | Наименование характеристики | Значение характеристики |
|-------|---|---|
| 1 | 2 | 3 |
| 1. | Вид объекта недвижимости | здание |
| 2. | Ранее присвоенный государственный учетный номер (инвентарный) здания, сооружения, объекта незавершенного строительства | — |
| 3. | Кадастровый номер земельного участка (земельных участков), в границах которого (которых) расположены здание, сооружение, объект незавершенного строительства | — |
| 4. | Уникальный учетный номер кадастрового квартала, в границах которого расположены здание, сооружение, объект незавершенного строительства | — |
| 5. | Адрес здания, сооружения, объекта незавершенного строительства | — |
| 5.1. | Сведения о местоположении здания, сооружения, объекта незавершенного строительства (при отсутствии адреса) в структурированном в соответствии с федеральной информационной адресной системой виде | Удмуртская Республика, Ярский район, п. Яр, ул.Ф.Васильева, 35-36 |
| 5.2. | Дополнительные сведения о местоположении | — |
| 6. | Иные сведения | — |

3. Пояснения к сведениям об объекте недвижимости с кадастровым номером 18:25:050010:1536 :

| | |
|----|---|
| 1. | — |
|----|---|

1. Сведения о характерных точках контура объекта недвижимости с кадастровым номером 18:25:050010:1537

| | |
|---------------------|----------|
| Система координат — | Зона № — |
|---------------------|----------|

КАРТА-ПЛАН ТЕРРИТОРИИ

Описание местоположения зданий, сооружений, объектов незавершенного строительства на земельном участке

| Обозначение характерных точек контура | Содержатся в Едином государственном реестре недвижимости | | | Определены в ходе выполнения комплексных кадастровых работ | | | Метод определения координат | Формулы, примененные для расчета средней квадратической погрешности определения координат характерных точек границ (M _г), с подставленными в такие формулы значениями и итоговые (вычисленные) значения M _г , м |
|--|--|---|-----------|--|---|-----------|-----------------------------|--|
| | Координаты, м | | Радиус, м | Координаты, м | | Радиус, м | | |
| | X | Y | R | X | Y | R | | |
| 1 | 2 | 3 | 4 | 5 | 6 | 7 | 8 | 9 |
| — | — | — | — | — | — | — | — | — |

2. Сведения о характеристиках объекта недвижимости с кадастровым номером 18:25:050010:1537

| № п/п | Наименование характеристики | Значение характеристики |
|-------|---|---|
| 1 | 2 | 3 |
| 1. | Вид объекта недвижимости | здание |
| 2. | Ранее присвоенный государственный учетный номер (инвентарный) здания, сооружения, объекта незавершенного строительства | — |
| 3. | Кадастровый номер земельного участка (земельных участков), в границах которого (которых) расположены здание, сооружение, объект незавершенного строительства | — |
| 4. | Уникальный учетный номер кадастрового квартала, в границах которого расположены здание, сооружение, объект незавершенного строительства | — |
| 5. | Адрес здания, сооружения, объекта незавершенного строительства | — |
| 5.1. | Сведения о местоположении здания, сооружения, объекта незавершенного строительства (при отсутствии адреса) в структурированном в соответствии с федеральной информационной адресной системой виде | Удмуртская Республика, муниципальный район Ярский, сельское поселение Ярское, п. Яр, ул.Флора Васильева, стр. 35а |
| 5.2. | Дополнительные сведения о местоположении | — |
| 6. | Иные сведения | — |

3. Пояснения к сведениям об объекте недвижимости с кадастровым номером 18:25:050010:1537 :

| | |
|----|---|
| 1. | — |
|----|---|

1. Сведения о характерных точках контура объекта недвижимости с кадастровым номером 18:25:050010:1538

| | |
|---------------------|----------|
| Система координат — | Зона № — |
|---------------------|----------|

КАРТА-ПЛАН ТЕРРИТОРИИ

Описание местоположения зданий, сооружений, объектов незавершенного строительства на земельном участке

| Обозначение характерных точек контура | Содержатся в Едином государственном реестре недвижимости | | | Определены в ходе выполнения комплексных кадастровых работ | | | Метод определения координат | Формулы, примененные для расчета средней квадратической погрешности определения координат характерных точек границ (M _г), с подставленными в такие формулы значениями и итоговые (вычисленные) значения M _г , м |
|--|--|---|-----------|--|---|-----------|-----------------------------|--|
| | Координаты, м | | Радиус, м | Координаты, м | | Радиус, м | | |
| | X | Y | R | X | Y | R | | |
| 1 | 2 | 3 | 4 | 5 | 6 | 7 | 8 | 9 |
| — | — | — | — | — | — | — | — | — |

2. Сведения о характеристиках объекта недвижимости с кадастровым номером 18:25:050010:1538

| № п/п | Наименование характеристики | Значение характеристики |
|-------|---|---|
| 1 | 2 | 3 |
| 1. | Вид объекта недвижимости | здание |
| 2. | Ранее присвоенный государственный учетный номер (инвентарный) здания, сооружения, объекта незавершенного строительства | — |
| 3. | Кадастровый номер земельного участка (земельных участков), в границах которого (которых) расположены здание, сооружение, объект незавершенного строительства | — |
| 4. | Уникальный учетный номер кадастрового квартала, в границах которого расположены здание, сооружение, объект незавершенного строительства | — |
| 5. | Адрес здания, сооружения, объекта незавершенного строительства | — |
| 5.1. | Сведения о местоположении здания, сооружения, объекта незавершенного строительства (при отсутствии адреса) в структурированном в соответствии с федеральной информационной адресной системой виде | Удмуртская Республика, Ярский район, п. Яр, ул. Больничная, д.9, кв.1 |
| 5.2. | Дополнительные сведения о местоположении | — |
| 6. | Иные сведения | — |

3. Пояснения к сведениям об объекте недвижимости с кадастровым номером 18:25:050010:1538 :

| | |
|----|---|
| 1. | — |
|----|---|

1. Сведения о характерных точках контура объекта недвижимости с кадастровым номером 18:25:050010:1539

| | |
|---------------------|----------|
| Система координат — | Зона № — |
|---------------------|----------|

КАРТА-ПЛАН ТЕРРИТОРИИ

Описание местоположения зданий, сооружений, объектов незавершенного строительства на земельном участке

| Обозначение характерных точек контура | Содержатся в Едином государственном реестре недвижимости | | | Определены в ходе выполнения комплексных кадастровых работ | | | Метод определения координат | Формулы, примененные для расчета средней квадратической погрешности определения координат характерных точек границ (M _i), с подставленными в такие формулы значениями и итоговые (вычисленные) значения M _i , м |
|--|--|---|-----------|--|---|-----------|-----------------------------|--|
| | Координаты, м | | Радиус, м | Координаты, м | | Радиус, м | | |
| | X | Y | R | X | Y | R | | |
| 1 | 2 | 3 | 4 | 5 | 6 | 7 | 8 | 9 |
| — | — | — | — | — | — | — | — | — |

2. Сведения о характеристиках объекта недвижимости с кадастровым номером 18:25:050010:1539

| № п/п | Наименование характеристики | Значение характеристики |
|-------|---|--|
| 1 | 2 | 3 |
| 1. | Вид объекта недвижимости | сооружение |
| 2. | Ранее присвоенный государственный учетный номер (инвентарный) здания, сооружения, объекта незавершенного строительства | — |
| 3. | Кадастровый номер земельного участка (земельных участков), в границах которого (которых) расположены здание, сооружение, объект незавершенного строительства | — |
| 4. | Уникальный учетный номер кадастрового квартала, в границах которого расположены здание, сооружение, объект незавершенного строительства | — |
| 5. | Адрес здания, сооружения, объекта незавершенного строительства | — |
| 5.1. | Сведения о местоположении здания, сооружения, объекта незавершенного строительства (при отсутствии адреса) в структурированном в соответствии с федеральной информационной адресной системой виде | Удмуртская Республика, Ярский район, п. Яр, ул. Лермонтова |
| 5.2. | Дополнительные сведения о местоположении | — |
| 6. | Иные сведения | — |

3. Пояснения к сведениям об объекте недвижимости с кадастровым номером 18:25:050010:1539 :

| | |
|----|---|
| 1. | — |
|----|---|

1. Сведения о характерных точках контура объекта недвижимости с кадастровым номером 18:25:050010:1541

| | |
|---------------------|----------|
| Система координат — | Зона № — |
|---------------------|----------|

КАРТА-ПЛАН ТЕРРИТОРИИ

Описание местоположения зданий, сооружений, объектов незавершенного строительства на земельном участке

| Обозначение характерных точек контура | Содержатся в Едином государственном реестре недвижимости | | | Определены в ходе выполнения комплексных кадастровых работ | | | Метод определения координат | Формулы, примененные для расчета средней квадратической погрешности определения координат характерных точек границ (M _г), с подставленными в такие формулы значениями и итоговые (вычисленные) значения M _г , м |
|---|--|---|-----------|--|---|-----------|-----------------------------|--|
| | Координаты, м | | Радиус, м | Координаты, м | | Радиус, м | | |
| | X | Y | R | X | Y | R | | |
| 1 | 2 | 3 | 4 | 5 | 6 | 7 | 8 | 9 |
| — | — | — | — | — | — | — | — | — |

2. Сведения о характеристиках объекта недвижимости с кадастровым номером 18:25:050010:1541

| № п/п | Наименование характеристики | Значение характеристики |
|-------|---|--|
| 1 | 2 | 3 |
| 1. | Вид объекта недвижимости | здание |
| 2. | Ранее присвоенный государственный учетный номер (инвентарный) здания, сооружения, объекта незавершенного строительства | — |
| 3. | Кадастровый номер земельного участка (земельных участков), в границах которого (которых) расположены здание, сооружение, объект незавершенного строительства | — |
| 4. | Уникальный учетный номер кадастрового квартала, в границах которого расположены здание, сооружение, объект незавершенного строительства | — |
| 5. | Адрес здания, сооружения, объекта незавершенного строительства | — |
| 5.1. | Сведения о местоположении здания, сооружения, объекта незавершенного строительства (при отсутствии адреса) в структурированном в соответствии с федеральной информационной адресной системой виде | Удмуртская Республика, Ярский район, п. Яр, ул.Ф.Васильева |
| 5.2. | Дополнительные сведения о местоположении | — |
| 6. | Иные сведения | — |

3. Пояснения к сведениям об объекте недвижимости с кадастровым номером 18:25:050010:1541 :

| | |
|----|---|
| 1. | — |
|----|---|

1. Сведения о характерных точках контура объекта недвижимости с кадастровым номером 18:25:050010:1542

| | |
|---------------------|----------|
| Система координат — | Зона № — |
|---------------------|----------|

КАРТА-ПЛАН ТЕРРИТОРИИ

Описание местоположения зданий, сооружений, объектов незавершенного строительства на земельном участке

| Обозначение характерных точек контура | Содержатся в Едином государственном реестре недвижимости | | | Определены в ходе выполнения комплексных кадастровых работ | | | Метод определения координат | Формулы, примененные для расчета средней квадратической погрешности определения координат характерных точек границ (M _г), с подставленными в такие формулы значениями и итоговые (вычисленные) значения M _г , м |
|--|--|---|-----------|--|---|-----------|-----------------------------|--|
| | Координаты, м | | Радиус, м | Координаты, м | | Радиус, м | | |
| | X | Y | R | X | Y | R | | |
| 1 | 2 | 3 | 4 | 5 | 6 | 7 | 8 | 9 |
| — | — | — | — | — | — | — | — | — |

2. Сведения о характеристиках объекта недвижимости с кадастровым номером 18:25:050010:1542

| № п/п | Наименование характеристики | Значение характеристики |
|-------|---|--|
| 1 | 2 | 3 |
| 1. | Вид объекта недвижимости | здание |
| 2. | Ранее присвоенный государственный учетный номер (инвентарный) здания, сооружения, объекта незавершенного строительства | — |
| 3. | Кадастровый номер земельного участка (земельных участков), в границах которого (которых) расположены здание, сооружение, объект незавершенного строительства | — |
| 4. | Уникальный учетный номер кадастрового квартала, в границах которого расположены здание, сооружение, объект незавершенного строительства | — |
| 5. | Адрес здания, сооружения, объекта незавершенного строительства | — |
| 5.1. | Сведения о местоположении здания, сооружения, объекта незавершенного строительства (при отсутствии адреса) в структурированном в соответствии с федеральной информационной адресной системой виде | Удмуртская Республика, Ярский район, п. Яр, ул.Ф.Васильева |
| 5.2. | Дополнительные сведения о местоположении | — |
| 6. | Иные сведения | — |

3. Пояснения к сведениям об объекте недвижимости с кадастровым номером 18:25:050010:1542 :

| | |
|----|---|
| 1. | — |
|----|---|

1. Сведения о характерных точках контура объекта недвижимости с кадастровым номером 18:25:050010:1543

| | |
|---------------------|----------|
| Система координат — | Зона № — |
|---------------------|----------|

КАРТА-ПЛАН ТЕРРИТОРИИ

Описание местоположения зданий, сооружений, объектов незавершенного строительства на земельном участке

| Обозначение характерных точек контура | Содержатся в Едином государственном реестре недвижимости | | | Определены в ходе выполнения комплексных кадастровых работ | | | Метод определения координат | Формулы, примененные для расчета средней квадратической погрешности определения координат характерных точек границ (M _i), с подставленными в такие формулы значениями и итоговые (вычисленные) значения M _i , м |
|--|--|---|-----------|--|---|-----------|-----------------------------|--|
| | Координаты, м | | Радиус, м | Координаты, м | | Радиус, м | | |
| | X | Y | R | X | Y | R | | |
| 1 | 2 | 3 | 4 | 5 | 6 | 7 | 8 | 9 |
| — | — | — | — | — | — | — | — | — |

2. Сведения о характеристиках объекта недвижимости с кадастровым номером 18:25:050010:1543

| № п/п | Наименование характеристики | Значение характеристики |
|-------|---|---|
| 1 | 2 | 3 |
| 1. | Вид объекта недвижимости | сооружение |
| 2. | Ранее присвоенный государственный учетный номер (инвентарный) здания, сооружения, объекта незавершенного строительства | — |
| 3. | Кадастровый номер земельного участка (земельных участков), в границах которого (которых) расположены здание, сооружение, объект незавершенного строительства | — |
| 4. | Уникальный учетный номер кадастрового квартала, в границах которого расположены здание, сооружение, объект незавершенного строительства | — |
| 5. | Адрес здания, сооружения, объекта незавершенного строительства | — |
| 5.1. | Сведения о местоположении здания, сооружения, объекта незавершенного строительства (при отсутствии адреса) в структурированном в соответствии с федеральной информационной адресной системой виде | Удмуртская Республика, Ярский район, п. Яр, ул.Ф.Васильева, гараж № 35-15 |
| 5.2. | Дополнительные сведения о местоположении | — |
| 6. | Иные сведения | — |

3. Пояснения к сведениям об объекте недвижимости с кадастровым номером 18:25:050010:1543 :

| | |
|----|---|
| 1. | — |
|----|---|

1. Сведения о характерных точках контура объекта недвижимости с кадастровым номером 18:25:050010:1544

| | |
|---------------------|----------|
| Система координат — | Зона № — |
|---------------------|----------|

КАРТА-ПЛАН ТЕРРИТОРИИ

Описание местоположения зданий, сооружений, объектов незавершенного строительства на земельном участке

| Обозначение характерных точек контура | Содержатся в Едином государственном реестре недвижимости | | | Определены в ходе выполнения комплексных кадастровых работ | | | Метод определения координат | Формулы, примененные для расчета средней квадратической погрешности определения координат характерных точек границ (M _г), с подставленными в такие формулы значениями и итоговые (вычисленные) значения M _г , м |
|--|--|---|-----------|--|---|-----------|-----------------------------|--|
| | Координаты, м | | Радиус, м | Координаты, м | | Радиус, м | | |
| | X | Y | R | X | Y | R | | |
| 1 | 2 | 3 | 4 | 5 | 6 | 7 | 8 | 9 |
| — | — | — | — | — | — | — | — | — |

2. Сведения о характеристиках объекта недвижимости с кадастровым номером 18:25:050010:1544

| № п/п | Наименование характеристики | Значение характеристики |
|-------|---|--|
| 1 | 2 | 3 |
| 1. | Вид объекта недвижимости | здание |
| 2. | Ранее присвоенный государственный учетный номер (инвентарный) здания, сооружения, объекта незавершенного строительства | — |
| 3. | Кадастровый номер земельного участка (земельных участков), в границах которого (которых) расположены здание, сооружение, объект незавершенного строительства | — |
| 4. | Уникальный учетный номер кадастрового квартала, в границах которого расположены здание, сооружение, объект незавершенного строительства | — |
| 5. | Адрес здания, сооружения, объекта незавершенного строительства | — |
| 5.1. | Сведения о местоположении здания, сооружения, объекта незавершенного строительства (при отсутствии адреса) в структурированном в соответствии с федеральной информационной адресной системой виде | Удмуртская Республика, Ярский район, п. Яр, ул.Ф.Васильева, д.29а, 1 |
| 5.2. | Дополнительные сведения о местоположении | — |
| 6. | Иные сведения | — |

3. Пояснения к сведениям об объекте недвижимости с кадастровым номером 18:25:050010:1544 :

| | |
|----|---|
| 1. | — |
|----|---|

1. Сведения о характерных точках контура объекта недвижимости с кадастровым номером 18:25:050010:1545

| | |
|---------------------|----------|
| Система координат — | Зона № — |
|---------------------|----------|

КАРТА-ПЛАН ТЕРРИТОРИИ

Описание местоположения зданий, сооружений, объектов незавершенного строительства на земельном участке

| Обозначение характерных точек контура | Содержатся в Едином государственном реестре недвижимости | | | Определены в ходе выполнения комплексных кадастровых работ | | | Метод определения координат | Формулы, примененные для расчета средней квадратической погрешности определения координат характерных точек границ (M _г), с подставленными в такие формулы значениями и итоговые (вычисленные) значения M _г , м |
|--|--|---|-----------|--|---|-----------|-----------------------------|--|
| | Координаты, м | | Радиус, м | Координаты, м | | Радиус, м | | |
| | X | Y | R | X | Y | R | | |
| 1 | 2 | 3 | 4 | 5 | 6 | 7 | 8 | 9 |
| — | — | — | — | — | — | — | — | — |

2. Сведения о характеристиках объекта недвижимости с кадастровым номером 18:25:050010:1545

| № п/п | Наименование характеристики | Значение характеристики |
|-------|---|--|
| 1 | 2 | 3 |
| 1. | Вид объекта недвижимости | здание |
| 2. | Ранее присвоенный государственный учетный номер (инвентарный) здания, сооружения, объекта незавершенного строительства | — |
| 3. | Кадастровый номер земельного участка (земельных участков), в границах которого (которых) расположены здание, сооружение, объект незавершенного строительства | — |
| 4. | Уникальный учетный номер кадастрового квартала, в границах которого расположены здание, сооружение, объект незавершенного строительства | — |
| 5. | Адрес здания, сооружения, объекта незавершенного строительства | — |
| 5.1. | Сведения о местоположении здания, сооружения, объекта незавершенного строительства (при отсутствии адреса) в структурированном в соответствии с федеральной информационной адресной системой виде | Удмуртская Республика, Ярский район, п. Яр, ул. Флора Васильева, 35, гараж №28 |
| 5.2. | Дополнительные сведения о местоположении | — |
| 6. | Иные сведения | — |

3. Пояснения к сведениям об объекте недвижимости с кадастровым номером 18:25:050010:1545 :

| | |
|----|---|
| 1. | — |
|----|---|

1. Сведения о характерных точках контура объекта недвижимости с кадастровым номером 18:25:050010:1546

| | |
|---------------------|----------|
| Система координат — | Зона № — |
|---------------------|----------|

КАРТА-ПЛАН ТЕРРИТОРИИ

Описание местоположения зданий, сооружений, объектов незавершенного строительства на земельном участке

| Обозначение характерных точек контура | Содержатся в Едином государственном реестре недвижимости | | | Определены в ходе выполнения комплексных кадастровых работ | | | Метод определения координат | Формулы, примененные для расчета средней квадратической погрешности определения координат характерных точек границ (M _г), с подставленными в такие формулы значениями и итоговые (вычисленные) значения M _г , м |
|--|--|---|-----------|--|---|-----------|-----------------------------|--|
| | Координаты, м | | Радиус, м | Координаты, м | | Радиус, м | | |
| | X | Y | R | X | Y | R | | |
| 1 | 2 | 3 | 4 | 5 | 6 | 7 | 8 | 9 |
| — | — | — | — | — | — | — | — | — |

2. Сведения о характеристиках объекта недвижимости с кадастровым номером 18:25:050010:1546

| № п/п | Наименование характеристики | Значение характеристики |
|-------|---|--|
| 1 | 2 | 3 |
| 1. | Вид объекта недвижимости | здание |
| 2. | Ранее присвоенный государственный учетный номер (инвентарный) здания, сооружения, объекта незавершенного строительства | — |
| 3. | Кадастровый номер земельного участка (земельных участков), в границах которого (которых) расположены здание, сооружение, объект незавершенного строительства | — |
| 4. | Уникальный учетный номер кадастрового квартала, в границах которого расположены здание, сооружение, объект незавершенного строительства | — |
| 5. | Адрес здания, сооружения, объекта незавершенного строительства | — |
| 5.1. | Сведения о местоположении здания, сооружения, объекта незавершенного строительства (при отсутствии адреса) в структурированном в соответствии с федеральной информационной адресной системой виде | Удмуртская Республика, Ярский район, п. Яр, ул.Ф.Васильева, д.29а, 2 |
| 5.2. | Дополнительные сведения о местоположении | — |
| 6. | Иные сведения | — |

3. Пояснения к сведениям об объекте недвижимости с кадастровым номером 18:25:050010:1546 :

| | |
|----|---|
| 1. | — |
|----|---|

1. Сведения о характерных точках контура объекта недвижимости с кадастровым номером 18:25:050010:1547

| | |
|---------------------|----------|
| Система координат — | Зона № — |
|---------------------|----------|

КАРТА-ПЛАН ТЕРРИТОРИИ

Описание местоположения зданий, сооружений, объектов незавершенного строительства на земельном участке

| Обозначение характерных точек контура | Содержатся в Едином государственном реестре недвижимости | | | Определены в ходе выполнения комплексных кадастровых работ | | | Метод определения координат | Формулы, примененные для расчета средней квадратической погрешности определения координат характерных точек границ (M _г), с подставленными в такие формулы значениями и итоговые (вычисленные) значения M _г , м |
|--|--|---|-----------|--|---|-----------|-----------------------------|--|
| | Координаты, м | | Радиус, м | Координаты, м | | Радиус, м | | |
| | X | Y | R | X | Y | R | | |
| 1 | 2 | 3 | 4 | 5 | 6 | 7 | 8 | 9 |
| — | — | — | — | — | — | — | — | — |

2. Сведения о характеристиках объекта недвижимости с кадастровым номером 18:25:050010:1547

| № п/п | Наименование характеристики | Значение характеристики |
|-------|---|---|
| 1 | 2 | 3 |
| 1. | Вид объекта недвижимости | здание |
| 2. | Ранее присвоенный государственный учетный номер (инвентарный) здания, сооружения, объекта незавершенного строительства | — |
| 3. | Кадастровый номер земельного участка (земельных участков), в границах которого (которых) расположены здание, сооружение, объект незавершенного строительства | — |
| 4. | Уникальный учетный номер кадастрового квартала, в границах которого расположены здание, сооружение, объект незавершенного строительства | — |
| 5. | Адрес здания, сооружения, объекта незавершенного строительства | — |
| 5.1. | Сведения о местоположении здания, сооружения, объекта незавершенного строительства (при отсутствии адреса) в структурированном в соответствии с федеральной информационной адресной системой виде | Удмуртская Республика, Ярский район, п. Яр, ул.Ф.Васильева, 34-17, строение 1 |
| 5.2. | Дополнительные сведения о местоположении | — |
| 6. | Иные сведения | — |

3. Пояснения к сведениям об объекте недвижимости с кадастровым номером 18:25:050010:1547 :

| | |
|----|---|
| 1. | — |
|----|---|

1. Сведения о характерных точках контура объекта недвижимости с кадастровым номером 18:25:050010:1575

| | |
|---------------------|----------|
| Система координат — | Зона № — |
|---------------------|----------|

КАРТА-ПЛАН ТЕРРИТОРИИ

Описание местоположения зданий, сооружений, объектов незавершенного строительства на земельном участке

| Обозначение характерных точек контура | Содержатся в Едином государственном реестре недвижимости | | | Определены в ходе выполнения комплексных кадастровых работ | | | Метод определения координат | Формулы, примененные для расчета средней квадратической погрешности определения координат характерных точек границ (M _г), с подставленными в такие формулы значениями и итоговые (вычисленные) значения M _г , м |
|--|--|---|-----------|--|---|-----------|-----------------------------|--|
| | Координаты, м | | Радиус, м | Координаты, м | | Радиус, м | | |
| | X | Y | R | X | Y | R | | |
| 1 | 2 | 3 | 4 | 5 | 6 | 7 | 8 | 9 |
| — | — | — | — | — | — | — | — | — |

2. Сведения о характеристиках объекта недвижимости с кадастровым номером 18:25:050010:1575

| № п/п | Наименование характеристики | Значение характеристики |
|-------|---|--|
| 1 | 2 | 3 |
| 1. | Вид объекта недвижимости | здание |
| 2. | Ранее присвоенный государственный учетный номер (инвентарный) здания, сооружения, объекта незавершенного строительства | — |
| 3. | Кадастровый номер земельного участка (земельных участков), в границах которого (которых) расположены здание, сооружение, объект незавершенного строительства | — |
| 4. | Уникальный учетный номер кадастрового квартала, в границах которого расположены здание, сооружение, объект незавершенного строительства | — |
| 5. | Адрес здания, сооружения, объекта незавершенного строительства | — |
| 5.1. | Сведения о местоположении здания, сооружения, объекта незавершенного строительства (при отсутствии адреса) в структурированном в соответствии с федеральной информационной адресной системой виде | Удмуртская Республика, Ярский район, п. Яр, ул.Ф. Васильева, 35-10 |
| 5.2. | Дополнительные сведения о местоположении | — |
| 6. | Иные сведения | — |

3. Пояснения к сведениям об объекте недвижимости с кадастровым номером 18:25:050010:1575 :

| | |
|----|---|
| 1. | — |
|----|---|

1. Сведения о характерных точках контура объекта недвижимости с кадастровым номером 18:25:050010:1576

| | |
|---------------------|----------|
| Система координат — | Зона № — |
|---------------------|----------|

КАРТА-ПЛАН ТЕРРИТОРИИ

Описание местоположения зданий, сооружений, объектов незавершенного строительства на земельном участке

| Обозначение характерных точек контура | Содержатся в Едином государственном реестре недвижимости | | | Определены в ходе выполнения комплексных кадастровых работ | | | Метод определения координат | Формулы, примененные для расчета средней квадратической погрешности определения координат характерных точек границ (M _i), с подставленными в такие формулы значениями и итоговые (вычисленные) значения M _i , м |
|---|--|---|-----------|--|---|-----------|-----------------------------|--|
| | Координаты, м | | Радиус, м | Координаты, м | | Радиус, м | | |
| | X | Y | R | X | Y | R | | |
| 1 | 2 | 3 | 4 | 5 | 6 | 7 | 8 | 9 |
| — | — | — | — | — | — | — | — | — |

2. Сведения о характеристиках объекта недвижимости с кадастровым номером 18:25:050010:1576

| № п/п | Наименование характеристики | Значение характеристики |
|-------|---|---|
| 1 | 2 | 3 |
| 1. | Вид объекта недвижимости | здание |
| 2. | Ранее присвоенный государственный учетный номер (инвентарный) здания, сооружения, объекта незавершенного строительства | — |
| 3. | Кадастровый номер земельного участка (земельных участков), в границах которого (которых) расположены здание, сооружение, объект незавершенного строительства | — |
| 4. | Уникальный учетный номер кадастрового квартала, в границах которого расположены здание, сооружение, объект незавершенного строительства | — |
| 5. | Адрес здания, сооружения, объекта незавершенного строительства | — |
| 5.1. | Сведения о местоположении здания, сооружения, объекта незавершенного строительства (при отсутствии адреса) в структурированном в соответствии с федеральной информационной адресной системой виде | Удмуртская Республика, Ярский район, п. Яр, ул. Логовая, д. 5 |
| 5.2. | Дополнительные сведения о местоположении | — |
| 6. | Иные сведения | — |

3. Пояснения к сведениям об объекте недвижимости с кадастровым номером 18:25:050010:1576 :

| | |
|----|---|
| 1. | — |
|----|---|

1. Сведения о характерных точках контура объекта недвижимости с кадастровым номером 18:25:050010:1579

| | |
|---------------------|----------|
| Система координат — | Зона № — |
|---------------------|----------|

КАРТА-ПЛАН ТЕРРИТОРИИ

Описание местоположения зданий, сооружений, объектов незавершенного строительства на земельном участке

| Обозначение характерных точек контура | Содержатся в Едином государственном реестре недвижимости | | | Определены в ходе выполнения комплексных кадастровых работ | | | Метод определения координат | Формулы, примененные для расчета средней квадратической погрешности определения координат характерных точек границ (M _i), с подставленными в такие формулы значениями и итоговые (вычисленные) значения M _i , м |
|--|--|---|-----------|--|---|-----------|-----------------------------|--|
| | Координаты, м | | Радиус, м | Координаты, м | | Радиус, м | | |
| | X | Y | R | X | Y | R | | |
| 1 | 2 | 3 | 4 | 5 | 6 | 7 | 8 | 9 |
| — | — | — | — | — | — | — | — | — |

2. Сведения о характеристиках объекта недвижимости с кадастровым номером 18:25:050010:1579

| № п/п | Наименование характеристики | Значение характеристики |
|-------|---|---|
| 1 | 2 | 3 |
| 1. | Вид объекта недвижимости | здание |
| 2. | Ранее присвоенный государственный учетный номер (инвентарный) здания, сооружения, объекта незавершенного строительства | — |
| 3. | Кадастровый номер земельного участка (земельных участков), в границах которого (которых) расположены здание, сооружение, объект незавершенного строительства | — |
| 4. | Уникальный учетный номер кадастрового квартала, в границах которого расположены здание, сооружение, объект незавершенного строительства | — |
| 5. | Адрес здания, сооружения, объекта незавершенного строительства | — |
| 5.1. | Сведения о местоположении здания, сооружения, объекта незавершенного строительства (при отсутствии адреса) в структурированном в соответствии с федеральной информационной адресной системой виде | Удмуртская Республика, Ярский район, поселок Яр, улица Лермонтова, 1б |
| 5.2. | Дополнительные сведения о местоположении | — |
| 6. | Иные сведения | — |

3. Пояснения к сведениям об объекте недвижимости с кадастровым номером 18:25:050010:1579 :

| | |
|----|---|
| 1. | — |
|----|---|

1. Сведения о характерных точках контура объекта недвижимости с кадастровым номером 18:25:050010:1590

| | |
|---------------------|----------|
| Система координат — | Зона № — |
|---------------------|----------|

КАРТА-ПЛАН ТЕРРИТОРИИ

Описание местоположения зданий, сооружений, объектов незавершенного строительства на земельном участке

| Обозначение характерных точек контура | Содержатся в Едином государственном реестре недвижимости | | | Определены в ходе выполнения комплексных кадастровых работ | | | Метод определения координат | Формулы, примененные для расчета средней квадратической погрешности определения координат характерных точек границ (M _i), с подставленными в такие формулы значениями и итоговые (вычисленные) значения M _i , м |
|--|--|---|-----------|--|---|-----------|-----------------------------|--|
| | Координаты, м | | Радиус, м | Координаты, м | | Радиус, м | | |
| | X | Y | R | X | Y | R | | |
| 1 | 2 | 3 | 4 | 5 | 6 | 7 | 8 | 9 |
| — | — | — | — | — | — | — | — | — |

2. Сведения о характеристиках объекта недвижимости с кадастровым номером 18:25:050010:1590

| № п/п | Наименование характеристики | Значение характеристики |
|-------|---|---|
| 1 | 2 | 3 |
| 1. | Вид объекта недвижимости | здание |
| 2. | Ранее присвоенный государственный учетный номер (инвентарный) здания, сооружения, объекта незавершенного строительства | — |
| 3. | Кадастровый номер земельного участка (земельных участков), в границах которого (которых) расположены здание, сооружение, объект незавершенного строительства | — |
| 4. | Уникальный учетный номер кадастрового квартала, в границах которого расположены здание, сооружение, объект незавершенного строительства | — |
| 5. | Адрес здания, сооружения, объекта незавершенного строительства | — |
| 5.1. | Сведения о местоположении здания, сооружения, объекта незавершенного строительства (при отсутствии адреса) в структурированном в соответствии с федеральной информационной адресной системой виде | Удмуртская Республика, Ярский район, п. Яр, ул. Мира, 19а |
| 5.2. | Дополнительные сведения о местоположении | — |
| 6. | Иные сведения | — |

3. Пояснения к сведениям об объекте недвижимости с кадастровым номером 18:25:050010:1590 :

| | |
|----|---|
| 1. | — |
|----|---|

1. Сведения о характерных точках контура объекта недвижимости с кадастровым номером 18:25:050010:1593

| | |
|---------------------|----------|
| Система координат — | Зона № — |
|---------------------|----------|

КАРТА-ПЛАН ТЕРРИТОРИИ

Описание местоположения зданий, сооружений, объектов незавершенного строительства на земельном участке

| Обозначение характерных точек контура | Содержатся в Едином государственном реестре недвижимости | | | Определены в ходе выполнения комплексных кадастровых работ | | | Метод определения координат | Формулы, примененные для расчета средней квадратической погрешности определения координат характерных точек границ (M _i), с подставленными в такие формулы значениями и итоговые (вычисленные) значения M _i , м |
|--|--|---|-----------|--|---|-----------|-----------------------------|--|
| | Координаты, м | | Радиус, м | Координаты, м | | Радиус, м | | |
| | X | Y | R | X | Y | R | | |
| 1 | 2 | 3 | 4 | 5 | 6 | 7 | 8 | 9 |
| — | — | — | — | — | — | — | — | — |

2. Сведения о характеристиках объекта недвижимости с кадастровым номером 18:25:050010:1593

| № п/п | Наименование характеристики | Значение характеристики |
|-------|---|---|
| 1 | 2 | 3 |
| 1. | Вид объекта недвижимости | здание |
| 2. | Ранее присвоенный государственный учетный номер (инвентарный) здания, сооружения, объекта незавершенного строительства | — |
| 3. | Кадастровый номер земельного участка (земельных участков), в границах которого (которых) расположены здание, сооружение, объект незавершенного строительства | — |
| 4. | Уникальный учетный номер кадастрового квартала, в границах которого расположены здание, сооружение, объект незавершенного строительства | — |
| 5. | Адрес здания, сооружения, объекта незавершенного строительства | — |
| 5.1. | Сведения о местоположении здания, сооружения, объекта незавершенного строительства (при отсутствии адреса) в структурированном в соответствии с федеральной информационной адресной системой виде | Удмуртская Республика, Ярский район, п. Яр, ул. Ф. Васильева, 35-27 |
| 5.2. | Дополнительные сведения о местоположении | — |
| 6. | Иные сведения | — |

3. Пояснения к сведениям об объекте недвижимости с кадастровым номером 18:25:050010:1593 :

| | |
|----|---|
| 1. | — |
|----|---|

1. Сведения о характерных точках контура объекта недвижимости с кадастровым номером 18:25:050010:1600

| | |
|---------------------|----------|
| Система координат — | Зона № — |
|---------------------|----------|

КАРТА-ПЛАН ТЕРРИТОРИИ

Описание местоположения зданий, сооружений, объектов незавершенного строительства на земельном участке

| Обозначение характерных точек контура | Содержатся в Едином государственном реестре недвижимости | | | Определены в ходе выполнения комплексных кадастровых работ | | | Метод определения координат | Формулы, примененные для расчета средней квадратической погрешности определения координат характерных точек границ (M _i), с подставленными в такие формулы значениями и итоговые (вычисленные) значения M _i , м |
|---|--|---|-----------|--|---|-----------|-----------------------------|--|
| | Координаты, м | | Радиус, м | Координаты, м | | Радиус, м | | |
| | X | Y | R | X | Y | R | | |
| 1 | 2 | 3 | 4 | 5 | 6 | 7 | 8 | 9 |
| — | — | — | — | — | — | — | — | — |

2. Сведения о характеристиках объекта недвижимости с кадастровым номером 18:25:050010:1600

| № п/п | Наименование характеристики | Значение характеристики |
|-------|---|---|
| 1 | 2 | 3 |
| 1. | Вид объекта недвижимости | сооружение |
| 2. | Ранее присвоенный государственный учетный номер (инвентарный) здания, сооружения, объекта незавершенного строительства | — |
| 3. | Кадастровый номер земельного участка (земельных участков), в границах которого (которых) расположены здание, сооружение, объект незавершенного строительства | — |
| 4. | Уникальный учетный номер кадастрового квартала, в границах которого расположены здание, сооружение, объект незавершенного строительства | — |
| 5. | Адрес здания, сооружения, объекта незавершенного строительства | — |
| 5.1. | Сведения о местоположении здания, сооружения, объекта незавершенного строительства (при отсутствии адреса) в структурированном в соответствии с федеральной информационной адресной системой виде | Удмуртская Республика, Ярский район, п. Яр, ул. Флора Васильева, д. 29а |
| 5.2. | Дополнительные сведения о местоположении | — |
| 6. | Иные сведения | — |

3. Пояснения к сведениям об объекте недвижимости с кадастровым номером 18:25:050010:1600 :

| | |
|----|---|
| 1. | — |
|----|---|

1. Сведения о характерных точках контура объекта недвижимости с кадастровым номером 18:25:050010:1608

| | |
|---------------------|----------|
| Система координат — | Зона № — |
|---------------------|----------|

КАРТА-ПЛАН ТЕРРИТОРИИ

Описание местоположения зданий, сооружений, объектов незавершенного строительства на земельном участке

| Обозначение характерных точек контура | Содержатся в Едином государственном реестре недвижимости | | | Определены в ходе выполнения комплексных кадастровых работ | | | Метод определения координат | Формулы, примененные для расчета средней квадратической погрешности определения координат характерных точек границ (M _i), с подставленными в такие формулы значениями и итоговые (вычисленные) значения M _i , м |
|--|--|---|-----------|--|---|-----------|-----------------------------|--|
| | Координаты, м | | Радиус, м | Координаты, м | | Радиус, м | | |
| | X | Y | R | X | Y | R | | |
| 1 | 2 | 3 | 4 | 5 | 6 | 7 | 8 | 9 |
| — | — | — | — | — | — | — | — | — |

2. Сведения о характеристиках объекта недвижимости с кадастровым номером 18:25:050010:1608

| № п/п | Наименование характеристики | Значение характеристики |
|-------|---|---|
| 1 | 2 | 3 |
| 1. | Вид объекта недвижимости | здание |
| 2. | Ранее присвоенный государственный учетный номер (инвентарный) здания, сооружения, объекта незавершенного строительства | — |
| 3. | Кадастровый номер земельного участка (земельных участков), в границах которого (которых) расположены здание, сооружение, объект незавершенного строительства | — |
| 4. | Уникальный учетный номер кадастрового квартала, в границах которого расположены здание, сооружение, объект незавершенного строительства | — |
| 5. | Адрес здания, сооружения, объекта незавершенного строительства | — |
| 5.1. | Сведения о местоположении здания, сооружения, объекта незавершенного строительства (при отсутствии адреса) в структурированном в соответствии с федеральной информационной адресной системой виде | Удмуртская Республика, Ярский район, с. Дизьино, ул. Мира, № 13 |
| 5.2. | Дополнительные сведения о местоположении | — |
| 6. | Иные сведения | — |

3. Пояснения к сведениям об объекте недвижимости с кадастровым номером 18:25:050010:1608 :

| | |
|----|---|
| 1. | — |
|----|---|

1. Сведения о характерных точках контура объекта недвижимости с кадастровым номером 18:25:050010:1609

| | |
|---------------------|----------|
| Система координат — | Зона № — |
|---------------------|----------|

КАРТА-ПЛАН ТЕРРИТОРИИ

Описание местоположения зданий, сооружений, объектов незавершенного строительства на земельном участке

| Обозначение характерных точек контура | Содержатся в Едином государственном реестре недвижимости | | | Определены в ходе выполнения комплексных кадастровых работ | | | Метод определения координат | Формулы, примененные для расчета средней квадратической погрешности определения координат характерных точек границ (M _i), с подставленными в такие формулы значениями и итоговые (вычисленные) значения M _i , м |
|--|--|---|-----------|--|---|-----------|-----------------------------|--|
| | Координаты, м | | Радиус, м | Координаты, м | | Радиус, м | | |
| | X | Y | R | X | Y | R | | |
| 1 | 2 | 3 | 4 | 5 | 6 | 7 | 8 | 9 |
| — | — | — | — | — | — | — | — | — |

2. Сведения о характеристиках объекта недвижимости с кадастровым номером 18:25:050010:1609

| № п/п | Наименование характеристики | Значение характеристики |
|-------|---|---|
| 1 | 2 | 3 |
| 1. | Вид объекта недвижимости | здание |
| 2. | Ранее присвоенный государственный учетный номер (инвентарный) здания, сооружения, объекта незавершенного строительства | — |
| 3. | Кадастровый номер земельного участка (земельных участков), в границах которого (которых) расположены здание, сооружение, объект незавершенного строительства | — |
| 4. | Уникальный учетный номер кадастрового квартала, в границах которого расположены здание, сооружение, объект незавершенного строительства | — |
| 5. | Адрес здания, сооружения, объекта незавершенного строительства | — |
| 5.1. | Сведения о местоположении здания, сооружения, объекта незавершенного строительства (при отсутствии адреса) в структурированном в соответствии с федеральной информационной адресной системой виде | Удмуртская Республика, Ярский район, п. Яр, ул. Советская, № 21 |
| 5.2. | Дополнительные сведения о местоположении | — |
| 6. | Иные сведения | — |

3. Пояснения к сведениям об объекте недвижимости с кадастровым номером 18:25:050010:1609 :

| | |
|----|---|
| 1. | — |
|----|---|

1. Сведения о характерных точках контура объекта недвижимости с кадастровым номером 18:25:050010:1610

| | |
|---------------------|----------|
| Система координат — | Зона № — |
|---------------------|----------|

КАРТА-ПЛАН ТЕРРИТОРИИ

Описание местоположения зданий, сооружений, объектов незавершенного строительства на земельном участке

| Обозначение характерных точек контура | Содержатся в Едином государственном реестре недвижимости | | | Определены в ходе выполнения комплексных кадастровых работ | | | Метод определения координат | Формулы, примененные для расчета средней квадратической погрешности определения координат характерных точек границ (M _i), с подставленными в такие формулы значениями и итоговые (вычисленные) значения M _i , м |
|--|--|---|-----------|--|---|-----------|-----------------------------|--|
| | Координаты, м | | Радиус, м | Координаты, м | | Радиус, м | | |
| | X | Y | R | X | Y | R | | |
| 1 | 2 | 3 | 4 | 5 | 6 | 7 | 8 | 9 |
| — | — | — | — | — | — | — | — | — |

2. Сведения о характеристиках объекта недвижимости с кадастровым номером 18:25:050010:1610

| № п/п | Наименование характеристики | Значение характеристики |
|-------|---|--|
| 1 | 2 | 3 |
| 1. | Вид объекта недвижимости | здание |
| 2. | Ранее присвоенный государственный учетный номер (инвентарный) здания, сооружения, объекта незавершенного строительства | — |
| 3. | Кадастровый номер земельного участка (земельных участков), в границах которого (которых) расположены здание, сооружение, объект незавершенного строительства | — |
| 4. | Уникальный учетный номер кадастрового квартала, в границах которого расположены здание, сооружение, объект незавершенного строительства | — |
| 5. | Адрес здания, сооружения, объекта незавершенного строительства | — |
| 5.1. | Сведения о местоположении здания, сооружения, объекта незавершенного строительства (при отсутствии адреса) в структурированном в соответствии с федеральной информационной адресной системой виде | Удмуртская Республика, Ярский район, п. Яр, Флора Васильева, 35-16 |
| 5.2. | Дополнительные сведения о местоположении | — |
| 6. | Иные сведения | — |

3. Пояснения к сведениям об объекте недвижимости с кадастровым номером 18:25:050010:1610 :

| | |
|----|---|
| 1. | — |
|----|---|

1. Сведения о характерных точках контура объекта недвижимости с кадастровым номером 18:25:050010:1611

| | |
|---------------------|----------|
| Система координат — | Зона № — |
|---------------------|----------|

КАРТА-ПЛАН ТЕРРИТОРИИ

Описание местоположения зданий, сооружений, объектов незавершенного строительства на земельном участке

| Обозначение характерных точек контура | Содержатся в Едином государственном реестре недвижимости | | | Определены в ходе выполнения комплексных кадастровых работ | | | Метод определения координат | Формулы, примененные для расчета средней квадратической погрешности определения координат характерных точек границ (M _г), с подставленными в такие формулы значениями и итоговые (вычисленные) значения M _г , м |
|--|--|---|-----------|--|---|-----------|-----------------------------|--|
| | Координаты, м | | Радиус, м | Координаты, м | | Радиус, м | | |
| | X | Y | R | X | Y | R | | |
| 1 | 2 | 3 | 4 | 5 | 6 | 7 | 8 | 9 |
| — | — | — | — | — | — | — | — | — |

2. Сведения о характеристиках объекта недвижимости с кадастровым номером 18:25:050010:1611

| № п/п | Наименование характеристики | Значение характеристики |
|-------|---|--|
| 1 | 2 | 3 |
| 1. | Вид объекта недвижимости | здание |
| 2. | Ранее присвоенный государственный учетный номер (инвентарный) здания, сооружения, объекта незавершенного строительства | — |
| 3. | Кадастровый номер земельного участка (земельных участков), в границах которого (которых) расположены здание, сооружение, объект незавершенного строительства | — |
| 4. | Уникальный учетный номер кадастрового квартала, в границах которого расположены здание, сооружение, объект незавершенного строительства | — |
| 5. | Адрес здания, сооружения, объекта незавершенного строительства | — |
| 5.1. | Сведения о местоположении здания, сооружения, объекта незавершенного строительства (при отсутствии адреса) в структурированном в соответствии с федеральной информационной адресной системой виде | Удмуртская Республика, Ярский район, п. Яр, ул. Флора Васильева, 35-11 а |
| 5.2. | Дополнительные сведения о местоположении | — |
| 6. | Иные сведения | — |

3. Пояснения к сведениям об объекте недвижимости с кадастровым номером 18:25:050010:1611 :

| | |
|----|---|
| 1. | — |
|----|---|

1. Сведения о характерных точках контура объекта недвижимости с кадастровым номером 18:25:050010:1612

| | |
|---------------------|----------|
| Система координат — | Зона № — |
|---------------------|----------|

КАРТА-ПЛАН ТЕРРИТОРИИ

Описание местоположения зданий, сооружений, объектов незавершенного строительства на земельном участке

| Обозначение характерных точек контура | Содержатся в Едином государственном реестре недвижимости | | | Определены в ходе выполнения комплексных кадастровых работ | | | Метод определения координат | Формулы, примененные для расчета средней квадратической погрешности определения координат характерных точек границ (M _i), с подставленными в такие формулы значениями и итоговые (вычисленные) значения M _i , м |
|--|--|---|-----------|--|---|-----------|-----------------------------|--|
| | Координаты, м | | Радиус, м | Координаты, м | | Радиус, м | | |
| | X | Y | R | X | Y | R | | |
| 1 | 2 | 3 | 4 | 5 | 6 | 7 | 8 | 9 |
| — | — | — | — | — | — | — | — | — |

2. Сведения о характеристиках объекта недвижимости с кадастровым номером 18:25:050010:1612

| № п/п | Наименование характеристики | Значение характеристики |
|-------|---|---|
| 1 | 2 | 3 |
| 1. | Вид объекта недвижимости | здание |
| 2. | Ранее присвоенный государственный учетный номер (инвентарный) здания, сооружения, объекта незавершенного строительства | — |
| 3. | Кадастровый номер земельного участка (земельных участков), в границах которого (которых) расположены здание, сооружение, объект незавершенного строительства | — |
| 4. | Уникальный учетный номер кадастрового квартала, в границах которого расположены здание, сооружение, объект незавершенного строительства | — |
| 5. | Адрес здания, сооружения, объекта незавершенного строительства | — |
| 5.1. | Сведения о местоположении здания, сооружения, объекта незавершенного строительства (при отсутствии адреса) в структурированном в соответствии с федеральной информационной адресной системой виде | Удмуртская Республика, Ярский район, п. Яр, ул. Логовая, д. 4 |
| 5.2. | Дополнительные сведения о местоположении | — |
| 6. | Иные сведения | — |

3. Пояснения к сведениям об объекте недвижимости с кадастровым номером 18:25:050010:1612 :

| | |
|----|---|
| 1. | — |
|----|---|

1. Сведения о характерных точках контура объекта недвижимости с кадастровым номером 18:25:050010:1616

| | |
|---------------------|----------|
| Система координат — | Зона № — |
|---------------------|----------|

КАРТА-ПЛАН ТЕРРИТОРИИ

Описание местоположения зданий, сооружений, объектов незавершенного строительства на земельном участке

| Обозначение характерных точек контура | Содержатся в Едином государственном реестре недвижимости | | | Определены в ходе выполнения комплексных кадастровых работ | | | Метод определения координат | Формулы, примененные для расчета средней квадратической погрешности определения координат характерных точек границ (M _г), с подставленными в такие формулы значениями и итоговые (вычисленные) значения M _г , м |
|--|--|---|-----------|--|---|-----------|-----------------------------|--|
| | Координаты, м | | Радиус, м | Координаты, м | | Радиус, м | | |
| | X | Y | R | X | Y | R | | |
| 1 | 2 | 3 | 4 | 5 | 6 | 7 | 8 | 9 |
| — | — | — | — | — | — | — | — | — |

2. Сведения о характеристиках объекта недвижимости с кадастровым номером 18:25:050010:1616

| № п/п | Наименование характеристики | Значение характеристики |
|-------|---|--|
| 1 | 2 | 3 |
| 1. | Вид объекта недвижимости | здание |
| 2. | Ранее присвоенный государственный учетный номер (инвентарный) здания, сооружения, объекта незавершенного строительства | — |
| 3. | Кадастровый номер земельного участка (земельных участков), в границах которого (которых) расположены здание, сооружение, объект незавершенного строительства | — |
| 4. | Уникальный учетный номер кадастрового квартала, в границах которого расположены здание, сооружение, объект незавершенного строительства | — |
| 5. | Адрес здания, сооружения, объекта незавершенного строительства | — |
| 5.1. | Сведения о местоположении здания, сооружения, объекта незавершенного строительства (при отсутствии адреса) в структурированном в соответствии с федеральной информационной адресной системой виде | Удмуртская Республика, Ярский район, п. Яр, ул. Советская, д. 35, кв. 11, строение 1 |
| 5.2. | Дополнительные сведения о местоположении | — |
| 6. | Иные сведения | — |

3. Пояснения к сведениям об объекте недвижимости с кадастровым номером 18:25:050010:1616 :

| | |
|----|---|
| 1. | — |
|----|---|

1. Сведения о характерных точках контура объекта недвижимости с кадастровым номером 18:25:050010:1619

| | |
|---------------------|----------|
| Система координат — | Зона № — |
|---------------------|----------|

КАРТА-ПЛАН ТЕРРИТОРИИ

Описание местоположения зданий, сооружений, объектов незавершенного строительства на земельном участке

| Обозначение характерных точек контура | Содержатся в Едином государственном реестре недвижимости | | | Определены в ходе выполнения комплексных кадастровых работ | | | Метод определения координат | Формулы, примененные для расчета средней квадратической погрешности определения координат характерных точек границ (M _г), с подставленными в такие формулы значениями и итоговые (вычисленные) значения M _г , м |
|---|--|---|-----------|--|---|-----------|-----------------------------|--|
| | Координаты, м | | Радиус, м | Координаты, м | | Радиус, м | | |
| | X | Y | R | X | Y | R | | |
| 1 | 2 | 3 | 4 | 5 | 6 | 7 | 8 | 9 |
| — | — | — | — | — | — | — | — | — |

2. Сведения о характеристиках объекта недвижимости с кадастровым номером 18:25:050010:1619

| № п/п | Наименование характеристики | Значение характеристики |
|-------|---|--|
| 1 | 2 | 3 |
| 1. | Вид объекта недвижимости | здание |
| 2. | Ранее присвоенный государственный учетный номер (инвентарный) здания, сооружения, объекта незавершенного строительства | — |
| 3. | Кадастровый номер земельного участка (земельных участков), в границах которого (которых) расположены здание, сооружение, объект незавершенного строительства | — |
| 4. | Уникальный учетный номер кадастрового квартала, в границах которого расположены здание, сооружение, объект незавершенного строительства | — |
| 5. | Адрес здания, сооружения, объекта незавершенного строительства | — |
| 5.1. | Сведения о местоположении здания, сооружения, объекта незавершенного строительства (при отсутствии адреса) в структурированном в соответствии с федеральной информационной адресной системой виде | Удмуртская Республика, Ярский район, п. Яр, ул. Чкалова, д. 6, кв. 1 |
| 5.2. | Дополнительные сведения о местоположении | — |
| 6. | Иные сведения | — |

3. Пояснения к сведениям об объекте недвижимости с кадастровым номером 18:25:050010:1619 :

| | |
|----|---|
| 1. | — |
|----|---|

1. Сведения о характерных точках контура объекта недвижимости с кадастровым номером 18:25:050010:1623

| | |
|---------------------|----------|
| Система координат — | Зона № — |
|---------------------|----------|

КАРТА-ПЛАН ТЕРРИТОРИИ

Описание местоположения зданий, сооружений, объектов незавершенного строительства на земельном участке

| Обозначение характерных точек контура | Содержатся в Едином государственном реестре недвижимости | | | Определены в ходе выполнения комплексных кадастровых работ | | | Метод определения координат | Формулы, примененные для расчета средней квадратической погрешности определения координат характерных точек границ (M _г), с подставленными в такие формулы значениями и итоговые (вычисленные) значения M _г , м |
|--|--|---|-----------|--|---|-----------|-----------------------------|--|
| | Координаты, м | | Радиус, м | Координаты, м | | Радиус, м | | |
| | X | Y | R | X | Y | R | | |
| 1 | 2 | 3 | 4 | 5 | 6 | 7 | 8 | 9 |
| — | — | — | — | — | — | — | — | — |

2. Сведения о характеристиках объекта недвижимости с кадастровым номером 18:25:050010:1623

| № п/п | Наименование характеристики | Значение характеристики |
|-------|---|---|
| 1 | 2 | 3 |
| 1. | Вид объекта недвижимости | сооружение |
| 2. | Ранее присвоенный государственный учетный номер (инвентарный) здания, сооружения, объекта незавершенного строительства | — |
| 3. | Кадастровый номер земельного участка (земельных участков), в границах которого (которых) расположены здание, сооружение, объект незавершенного строительства | — |
| 4. | Уникальный учетный номер кадастрового квартала, в границах которого расположены здание, сооружение, объект незавершенного строительства | — |
| 5. | Адрес здания, сооружения, объекта незавершенного строительства | — |
| 5.1. | Сведения о местоположении здания, сооружения, объекта незавершенного строительства (при отсутствии адреса) в структурированном в соответствии с федеральной информационной адресной системой виде | Удмуртская Республика, Ярский район, п. Яр, северо-восточнее ул.Логовая, 18-2, строение 1 |
| 5.2. | Дополнительные сведения о местоположении | Удмуртская Республика, Ярский район, п.Яр, северо-восточнее ул.Логовая, 18-2, строение 1 |
| 6. | Иные сведения | — |

3. Пояснения к сведениям об объекте недвижимости с кадастровым номером 18:25:050010:1623 :

| | |
|----|---|
| 1. | — |
|----|---|

1. Сведения о характерных точках контура объекта недвижимости с кадастровым номером 18:25:050010:1624

| | |
|---------------------|----------|
| Система координат — | Зона № — |
|---------------------|----------|

КАРТА-ПЛАН ТЕРРИТОРИИ

Описание местоположения зданий, сооружений, объектов незавершенного строительства на земельном участке

| Обозначение характерных точек контура | Содержатся в Едином государственном реестре недвижимости | | | Определены в ходе выполнения комплексных кадастровых работ | | | Метод определения координат | Формулы, примененные для расчета средней квадратической погрешности определения координат характерных точек границ (M _i), с подставленными в такие формулы значениями и итоговые (вычисленные) значения M _i , м |
|--|--|---|-----------|--|---|-----------|-----------------------------|--|
| | Координаты, м | | Радиус, м | Координаты, м | | Радиус, м | | |
| | X | Y | R | X | Y | R | | |
| 1 | 2 | 3 | 4 | 5 | 6 | 7 | 8 | 9 |
| — | — | — | — | — | — | — | — | — |

2. Сведения о характеристиках объекта недвижимости с кадастровым номером 18:25:050010:1624

| № п/п | Наименование характеристики | Значение характеристики |
|-------|---|---|
| 1 | 2 | 3 |
| 1. | Вид объекта недвижимости | здание |
| 2. | Ранее присвоенный государственный учетный номер (инвентарный) здания, сооружения, объекта незавершенного строительства | — |
| 3. | Кадастровый номер земельного участка (земельных участков), в границах которого (которых) расположены здание, сооружение, объект незавершенного строительства | — |
| 4. | Уникальный учетный номер кадастрового квартала, в границах которого расположены здание, сооружение, объект незавершенного строительства | — |
| 5. | Адрес здания, сооружения, объекта незавершенного строительства | — |
| 5.1. | Сведения о местоположении здания, сооружения, объекта незавершенного строительства (при отсутствии адреса) в структурированном в соответствии с федеральной информационной адресной системой виде | Удмуртская Республика, Ярский район, п. Яр, ул. Мира, д. 10 |
| 5.2. | Дополнительные сведения о местоположении | — |
| 6. | Иные сведения | — |

3. Пояснения к сведениям об объекте недвижимости с кадастровым номером 18:25:050010:1624 :

| | |
|----|---|
| 1. | — |
|----|---|

1. Сведения о характерных точках контура объекта недвижимости с кадастровым номером 18:25:050010:1626

| | |
|---------------------|----------|
| Система координат — | Зона № — |
|---------------------|----------|

КАРТА-ПЛАН ТЕРРИТОРИИ

Описание местоположения зданий, сооружений, объектов незавершенного строительства на земельном участке

| Обозначение характерных точек контура | Содержатся в Едином государственном реестре недвижимости | | | Определены в ходе выполнения комплексных кадастровых работ | | | Метод определения координат | Формулы, примененные для расчета средней квадратической погрешности определения координат характерных точек границ (M _i), с подставленными в такие формулы значениями и итоговые (вычисленные) значения M _i , м |
|---|--|---|-----------|--|---|-----------|-----------------------------|--|
| | Координаты, м | | Радиус, м | Координаты, м | | Радиус, м | | |
| | X | Y | R | X | Y | R | | |
| 1 | 2 | 3 | 4 | 5 | 6 | 7 | 8 | 9 |
| — | — | — | — | — | — | — | — | — |

2. Сведения о характеристиках объекта недвижимости с кадастровым номером 18:25:050010:1626

| № п/п | Наименование характеристики | Значение характеристики |
|-------|---|--|
| 1 | 2 | 3 |
| 1. | Вид объекта недвижимости | здание |
| 2. | Ранее присвоенный государственный учетный номер (инвентарный) здания, сооружения, объекта незавершенного строительства | — |
| 3. | Кадастровый номер земельного участка (земельных участков), в границах которого (которых) расположены здание, сооружение, объект незавершенного строительства | — |
| 4. | Уникальный учетный номер кадастрового квартала, в границах которого расположены здание, сооружение, объект незавершенного строительства | — |
| 5. | Адрес здания, сооружения, объекта незавершенного строительства | — |
| 5.1. | Сведения о местоположении здания, сооружения, объекта незавершенного строительства (при отсутствии адреса) в структурированном в соответствии с федеральной информационной адресной системой виде | Удмуртская Республика, Ярский район, п. Яр, ул. Флора Васильева, 35-24 |
| 5.2. | Дополнительные сведения о местоположении | — |
| 6. | Иные сведения | — |

3. Пояснения к сведениям об объекте недвижимости с кадастровым номером 18:25:050010:1626 :

| | |
|----|---|
| 1. | — |
|----|---|

1. Сведения о характерных точках контура объекта недвижимости с кадастровым номером 18:25:050010:1627

| | |
|---------------------|----------|
| Система координат — | Зона № — |
|---------------------|----------|

КАРТА-ПЛАН ТЕРРИТОРИИ

Описание местоположения зданий, сооружений, объектов незавершенного строительства на земельном участке

| Обозначение характерных точек контура | Содержатся в Едином государственном реестре недвижимости | | | Определены в ходе выполнения комплексных кадастровых работ | | | Метод определения координат | Формулы, примененные для расчета средней квадратической погрешности определения координат характерных точек границ (M _i), с подставленными в такие формулы значениями и итоговые (вычисленные) значения M _i , м |
|---|--|---|-----------|--|---|-----------|-----------------------------|--|
| | Координаты, м | | Радиус, м | Координаты, м | | Радиус, м | | |
| | X | Y | R | X | Y | R | | |
| 1 | 2 | 3 | 4 | 5 | 6 | 7 | 8 | 9 |
| — | — | — | — | — | — | — | — | — |

2. Сведения о характеристиках объекта недвижимости с кадастровым номером 18:25:050010:1627

| № п/п | Наименование характеристики | Значение характеристики |
|-------|---|--|
| 1 | 2 | 3 |
| 1. | Вид объекта недвижимости | здание |
| 2. | Ранее присвоенный государственный учетный номер (инвентарный) здания, сооружения, объекта незавершенного строительства | — |
| 3. | Кадастровый номер земельного участка (земельных участков), в границах которого (которых) расположены здание, сооружение, объект незавершенного строительства | — |
| 4. | Уникальный учетный номер кадастрового квартала, в границах которого расположены здание, сооружение, объект незавершенного строительства | — |
| 5. | Адрес здания, сооружения, объекта незавершенного строительства | — |
| 5.1. | Сведения о местоположении здания, сооружения, объекта незавершенного строительства (при отсутствии адреса) в структурированном в соответствии с федеральной информационной адресной системой виде | Удмуртская Республика, Ярский район, п. Яр, ул. Ф. Васильева, 35-6 |
| 5.2. | Дополнительные сведения о местоположении | — |
| 6. | Иные сведения | — |

3. Пояснения к сведениям об объекте недвижимости с кадастровым номером 18:25:050010:1627 :

| | |
|----|---|
| 1. | — |
|----|---|

1. Сведения о характерных точках контура объекта недвижимости с кадастровым номером 18:25:050010:1629

| | |
|---------------------|----------|
| Система координат — | Зона № — |
|---------------------|----------|

КАРТА-ПЛАН ТЕРРИТОРИИ

Описание местоположения зданий, сооружений, объектов незавершенного строительства на земельном участке

| Обозначение характерных точек контура | Содержатся в Едином государственном реестре недвижимости | | | Определены в ходе выполнения комплексных кадастровых работ | | | Метод определения координат | Формулы, примененные для расчета средней квадратической погрешности определения координат характерных точек границ (M _г), с подставленными в такие формулы значениями и итоговые (вычисленные) значения M _г , м |
|--|--|---|-----------|--|---|-----------|-----------------------------|--|
| | Координаты, м | | Радиус, м | Координаты, м | | Радиус, м | | |
| | X | Y | R | X | Y | R | | |
| 1 | 2 | 3 | 4 | 5 | 6 | 7 | 8 | 9 |
| — | — | — | — | — | — | — | — | — |

2. Сведения о характеристиках объекта недвижимости с кадастровым номером 18:25:050010:1629

| № п/п | Наименование характеристики | Значение характеристики |
|-------|---|--|
| 1 | 2 | 3 |
| 1. | Вид объекта недвижимости | здание |
| 2. | Ранее присвоенный государственный учетный номер (инвентарный) здания, сооружения, объекта незавершенного строительства | — |
| 3. | Кадастровый номер земельного участка (земельных участков), в границах которого (которых) расположены здание, сооружение, объект незавершенного строительства | — |
| 4. | Уникальный учетный номер кадастрового квартала, в границах которого расположены здание, сооружение, объект незавершенного строительства | — |
| 5. | Адрес здания, сооружения, объекта незавершенного строительства | — |
| 5.1. | Сведения о местоположении здания, сооружения, объекта незавершенного строительства (при отсутствии адреса) в структурированном в соответствии с федеральной информационной адресной системой виде | Удмуртская Республика, Ярский муниципальный район, сельское поселение «Ярское», поселок Яр, ул. Логовая, здание 18/2, строение 1 |
| 5.2. | Дополнительные сведения о местоположении | — |
| 6. | Иные сведения | — |

3. Пояснения к сведениям об объекте недвижимости с кадастровым номером 18:25:050010:1629 :

| | |
|----|---|
| 1. | — |
|----|---|

1. Сведения о характерных точках контура объекта недвижимости с кадастровым номером 18:25:050010:1631

| | |
|---------------------|----------|
| Система координат — | Зона № — |
|---------------------|----------|

КАРТА-ПЛАН ТЕРРИТОРИИ

Описание местоположения зданий, сооружений, объектов незавершенного строительства на земельном участке

| Обозначение характерных точек контура | Содержатся в Едином государственном реестре недвижимости | | | Определены в ходе выполнения комплексных кадастровых работ | | | Метод определения координат | Формулы, примененные для расчета средней квадратической погрешности определения координат характерных точек границ (M _г), с подставленными в такие формулы значениями и итоговые (вычисленные) значения M _г , м |
|--|--|---|-----------|--|---|-----------|-----------------------------|--|
| | Координаты, м | | Радиус, м | Координаты, м | | Радиус, м | | |
| | X | Y | R | X | Y | R | | |
| 1 | 2 | 3 | 4 | 5 | 6 | 7 | 8 | 9 |
| — | — | — | — | — | — | — | — | — |

2. Сведения о характеристиках объекта недвижимости с кадастровым номером 18:25:050010:1631

| № п/п | Наименование характеристики | Значение характеристики |
|-------|---|---|
| 1 | 2 | 3 |
| 1. | Вид объекта недвижимости | здание |
| 2. | Ранее присвоенный государственный учетный номер (инвентарный) здания, сооружения, объекта незавершенного строительства | — |
| 3. | Кадастровый номер земельного участка (земельных участков), в границах которого (которых) расположены здание, сооружение, объект незавершенного строительства | — |
| 4. | Уникальный учетный номер кадастрового квартала, в границах которого расположены здание, сооружение, объект незавершенного строительства | — |
| 5. | Адрес здания, сооружения, объекта незавершенного строительства | — |
| 5.1. | Сведения о местоположении здания, сооружения, объекта незавершенного строительства (при отсутствии адреса) в структурированном в соответствии с федеральной информационной адресной системой виде | Удмуртская Республика, Ярский район, п. Яр, ул. Чкалова, д. 5 |
| 5.2. | Дополнительные сведения о местоположении | — |
| 6. | Иные сведения | — |

3. Пояснения к сведениям об объекте недвижимости с кадастровым номером 18:25:050010:1631 :

| | |
|----|---|
| 1. | — |
|----|---|

1. Сведения о характерных точках контура объекта недвижимости с кадастровым номером 18:25:050010:1633

| | |
|---------------------|----------|
| Система координат — | Зона № — |
|---------------------|----------|

КАРТА-ПЛАН ТЕРРИТОРИИ

Описание местоположения зданий, сооружений, объектов незавершенного строительства на земельном участке

| Обозначение характерных точек контура | Содержатся в Едином государственном реестре недвижимости | | | Определены в ходе выполнения комплексных кадастровых работ | | | Метод определения координат | Формулы, примененные для расчета средней квадратической погрешности определения координат характерных точек границ (M _г), с подставленными в такие формулы значениями и итоговые (вычисленные) значения M _г , м |
|--|--|---|-----------|--|---|-----------|-----------------------------|--|
| | Координаты, м | | Радиус, м | Координаты, м | | Радиус, м | | |
| | X | Y | R | X | Y | R | | |
| 1 | 2 | 3 | 4 | 5 | 6 | 7 | 8 | 9 |
| — | — | — | — | — | — | — | — | — |

2. Сведения о характеристиках объекта недвижимости с кадастровым номером 18:25:050010:1633

| № п/п | Наименование характеристики | Значение характеристики |
|-------|---|--|
| 1 | 2 | 3 |
| 1. | Вид объекта недвижимости | здание |
| 2. | Ранее присвоенный государственный учетный номер (инвентарный) здания, сооружения, объекта незавершенного строительства | — |
| 3. | Кадастровый номер земельного участка (земельных участков), в границах которого (которых) расположены здание, сооружение, объект незавершенного строительства | — |
| 4. | Уникальный учетный номер кадастрового квартала, в границах которого расположены здание, сооружение, объект незавершенного строительства | — |
| 5. | Адрес здания, сооружения, объекта незавершенного строительства | — |
| 5.1. | Сведения о местоположении здания, сооружения, объекта незавершенного строительства (при отсутствии адреса) в структурированном в соответствии с федеральной информационной адресной системой виде | Удмуртская Республика, Ярский район, п. Яр, ул. Лермонтова, д. 6 |
| 5.2. | Дополнительные сведения о местоположении | — |
| 6. | Иные сведения | — |

3. Пояснения к сведениям об объекте недвижимости с кадастровым номером 18:25:050010:1633 :

| | |
|----|---|
| 1. | — |
|----|---|

1. Сведения о характерных точках контура объекта недвижимости с кадастровым номером 18:25:050010:1827

| | |
|---------------------|----------|
| Система координат — | Зона № — |
|---------------------|----------|

КАРТА-ПЛАН ТЕРРИТОРИИ

Описание местоположения зданий, сооружений, объектов незавершенного строительства на земельном участке

| Обозначение характерных точек контура | Содержатся в Едином государственном реестре недвижимости | | | Определены в ходе выполнения комплексных кадастровых работ | | | Метод определения координат | Формулы, примененные для расчета средней квадратической погрешности определения координат характерных точек границ (M _i), с подставленными в такие формулы значениями и итоговые (вычисленные) значения M _i , м |
|---|--|---|-----------|--|---|-----------|-----------------------------|--|
| | Координаты, м | | Радиус, м | Координаты, м | | Радиус, м | | |
| | X | Y | R | X | Y | R | | |
| 1 | 2 | 3 | 4 | 5 | 6 | 7 | 8 | 9 |
| — | — | — | — | — | — | — | — | — |

2. Сведения о характеристиках объекта недвижимости с кадастровым номером 18:25:050010:1827

| № п/п | Наименование характеристики | Значение характеристики |
|-------|---|--|
| 1 | 2 | 3 |
| 1. | Вид объекта недвижимости | здание |
| 2. | Ранее присвоенный государственный учетный номер (инвентарный) здания, сооружения, объекта незавершенного строительства | — |
| 3. | Кадастровый номер земельного участка (земельных участков), в границах которого (которых) расположены здание, сооружение, объект незавершенного строительства | — |
| 4. | Уникальный учетный номер кадастрового квартала, в границах которого расположены здание, сооружение, объект незавершенного строительства | — |
| 5. | Адрес здания, сооружения, объекта незавершенного строительства | Удмуртская Республика, Ярский р-н, п. Яр, ул. Азина, д. д7 |
| 5.1. | Сведения о местоположении здания, сооружения, объекта незавершенного строительства (при отсутствии адреса) в структурированном в соответствии с федеральной информационной адресной системой виде | — |
| 5.2. | Дополнительные сведения о местоположении | — |
| 6. | Иные сведения | — |

3. Пояснения к сведениям об объекте недвижимости с кадастровым номером 18:25:050010:1827 :

| | |
|----|---|
| 1. | — |
|----|---|

1. Сведения о характерных точках контура объекта недвижимости с кадастровым номером 18:25:050010:1828

| | |
|---------------------|----------|
| Система координат — | Зона № — |
|---------------------|----------|

КАРТА-ПЛАН ТЕРРИТОРИИ

Описание местоположения зданий, сооружений, объектов незавершенного строительства на земельном участке

| Обозначение характерных точек контура | Содержатся в Едином государственном реестре недвижимости | | | Определены в ходе выполнения комплексных кадастровых работ | | | Метод определения координат | Формулы, примененные для расчета средней квадратической погрешности определения координат характерных точек границ (M _г), с подставленными в такие формулы значениями и итоговые (вычисленные) значения M _г , м |
|--|--|---|-----------|--|---|-----------|-----------------------------|--|
| | Координаты, м | | Радиус, м | Координаты, м | | Радиус, м | | |
| | X | Y | R | X | Y | R | | |
| 1 | 2 | 3 | 4 | 5 | 6 | 7 | 8 | 9 |
| — | — | — | — | — | — | — | — | — |

2. Сведения о характеристиках объекта недвижимости с кадастровым номером 18:25:050010:1828

| № п/п | Наименование характеристики | Значение характеристики |
|-------|---|---|
| 1 | 2 | 3 |
| 1. | Вид объекта недвижимости | здание |
| 2. | Ранее присвоенный государственный учетный номер (инвентарный) здания, сооружения, объекта незавершенного строительства | — |
| 3. | Кадастровый номер земельного участка (земельных участков), в границах которого (которых) расположены здание, сооружение, объект незавершенного строительства | — |
| 4. | Уникальный учетный номер кадастрового квартала, в границах которого расположены здание, сооружение, объект незавершенного строительства | — |
| 5. | Адрес здания, сооружения, объекта незавершенного строительства | Удмуртская Республика, Ярский р-н, п. Яр, ул. Больничная, д. 20/3, строение 1 |
| 5.1. | Сведения о местоположении здания, сооружения, объекта незавершенного строительства (при отсутствии адреса) в структурированном в соответствии с федеральной информационной адресной системой виде | — |
| 5.2. | Дополнительные сведения о местоположении | — |
| 6. | Иные сведения | — |

3. Пояснения к сведениям об объекте недвижимости с кадастровым номером 18:25:050010:1828 :

| | |
|----|---|
| 1. | — |
|----|---|

1. Сведения о характерных точках контура объекта недвижимости с кадастровым номером 18:25:050010:1830

| | |
|---------------------|----------|
| Система координат — | Зона № — |
|---------------------|----------|

КАРТА-ПЛАН ТЕРРИТОРИИ

Описание местоположения зданий, сооружений, объектов незавершенного строительства на земельном участке

| Обозначение характерных точек контура | Содержатся в Едином государственном реестре недвижимости | | | Определены в ходе выполнения комплексных кадастровых работ | | | Метод определения координат | Формулы, примененные для расчета средней квадратической погрешности определения координат характерных точек границ (M _г), с подставленными в такие формулы значениями и итоговые (вычисленные) значения M _г , м |
|--|--|---|-----------|--|---|-----------|-----------------------------|--|
| | Координаты, м | | Радиус, м | Координаты, м | | Радиус, м | | |
| | X | Y | R | X | Y | R | | |
| 1 | 2 | 3 | 4 | 5 | 6 | 7 | 8 | 9 |
| — | — | — | — | — | — | — | — | — |

2. Сведения о характеристиках объекта недвижимости с кадастровым номером 18:25:050010:1830

| № п/п | Наименование характеристики | Значение характеристики |
|-------|---|---|
| 1 | 2 | 3 |
| 1. | Вид объекта недвижимости | здание |
| 2. | Ранее присвоенный государственный учетный номер (инвентарный) здания, сооружения, объекта незавершенного строительства | — |
| 3. | Кадастровый номер земельного участка (земельных участков), в границах которого (которых) расположены здание, сооружение, объект незавершенного строительства | — |
| 4. | Уникальный учетный номер кадастрового квартала, в границах которого расположены здание, сооружение, объект незавершенного строительства | — |
| 5. | Адрес здания, сооружения, объекта незавершенного строительства | Удмуртская Республика, Ярский р-н, п. Яр, ул. Больничная, д. 7а |
| 5.1. | Сведения о местоположении здания, сооружения, объекта незавершенного строительства (при отсутствии адреса) в структурированном в соответствии с федеральной информационной адресной системой виде | — |
| 5.2. | Дополнительные сведения о местоположении | — |
| 6. | Иные сведения | — |

3. Пояснения к сведениям об объекте недвижимости с кадастровым номером 18:25:050010:1830 :

| | |
|----|---|
| 1. | — |
|----|---|

1. Сведения о характерных точках контура объекта недвижимости с кадастровым номером 18:25:050010:1832

| | |
|---------------------|----------|
| Система координат — | Зона № — |
|---------------------|----------|

КАРТА-ПЛАН ТЕРРИТОРИИ

Описание местоположения зданий, сооружений, объектов незавершенного строительства на земельном участке

| Обозначение характерных точек контура | Содержатся в Едином государственном реестре недвижимости | | | Определены в ходе выполнения комплексных кадастровых работ | | | Метод определения координат | Формулы, примененные для расчета средней квадратической погрешности определения координат характерных точек границ (M _i), с подставленными в такие формулы значениями и итоговые (вычисленные) значения M _i , м |
|--|--|---|-----------|--|---|-----------|-----------------------------|--|
| | Координаты, м | | Радиус, м | Координаты, м | | Радиус, м | | |
| | X | Y | R | X | Y | R | | |
| 1 | 2 | 3 | 4 | 5 | 6 | 7 | 8 | 9 |
| — | — | — | — | — | — | — | — | — |

2. Сведения о характеристиках объекта недвижимости с кадастровым номером 18:25:050010:1832

| № п/п | Наименование характеристики | Значение характеристики |
|-------|---|---|
| 1 | 2 | 3 |
| 1. | Вид объекта недвижимости | здание |
| 2. | Ранее присвоенный государственный учетный номер (инвентарный) здания, сооружения, объекта незавершенного строительства | — |
| 3. | Кадастровый номер земельного участка (земельных участков), в границах которого (которых) расположены здание, сооружение, объект незавершенного строительства | — |
| 4. | Уникальный учетный номер кадастрового квартала, в границах которого расположены здание, сооружение, объект незавершенного строительства | — |
| 5. | Адрес здания, сооружения, объекта незавершенного строительства | Удмуртская Республика, Ярский р-н, п. Яр, ул. Мира, д. 14 |
| 5.1. | Сведения о местоположении здания, сооружения, объекта незавершенного строительства (при отсутствии адреса) в структурированном в соответствии с федеральной информационной адресной системой виде | — |
| 5.2. | Дополнительные сведения о местоположении | — |
| 6. | Иные сведения | — |

3. Пояснения к сведениям об объекте недвижимости с кадастровым номером 18:25:050010:1832 :

| | |
|----|---|
| 1. | — |
|----|---|

1. Сведения о характерных точках контура объекта недвижимости с кадастровым номером 18:25:050010:1834

| | |
|---------------------|----------|
| Система координат — | Зона № — |
|---------------------|----------|

КАРТА-ПЛАН ТЕРРИТОРИИ

Описание местоположения зданий, сооружений, объектов незавершенного строительства на земельном участке

| Обозначение характерных точек контура | Содержатся в Едином государственном реестре недвижимости | | | Определены в ходе выполнения комплексных кадастровых работ | | | Метод определения координат | Формулы, примененные для расчета средней квадратической погрешности определения координат характерных точек границ (M _i), с подставленными в такие формулы значениями и итоговые (вычисленные) значения M _i , м |
|--|--|---|-----------|--|---|-----------|-----------------------------|--|
| | Координаты, м | | Радиус, м | Координаты, м | | Радиус, м | | |
| | X | Y | R | X | Y | R | | |
| 1 | 2 | 3 | 4 | 5 | 6 | 7 | 8 | 9 |
| — | — | — | — | — | — | — | — | — |

2. Сведения о характеристиках объекта недвижимости с кадастровым номером 18:25:050010:1834

| № п/п | Наименование характеристики | Значение характеристики |
|-------|---|---|
| 1 | 2 | 3 |
| 1. | Вид объекта недвижимости | здание |
| 2. | Ранее присвоенный государственный учетный номер (инвентарный) здания, сооружения, объекта незавершенного строительства | — |
| 3. | Кадастровый номер земельного участка (земельных участков), в границах которого (которых) расположены здание, сооружение, объект незавершенного строительства | — |
| 4. | Уникальный учетный номер кадастрового квартала, в границах которого расположены здание, сооружение, объект незавершенного строительства | — |
| 5. | Адрес здания, сооружения, объекта незавершенного строительства | Удмуртская Республика, п. Яр, ул. 8 марта, д. 4 |
| 5.1. | Сведения о местоположении здания, сооружения, объекта незавершенного строительства (при отсутствии адреса) в структурированном в соответствии с федеральной информационной адресной системой виде | — |
| 5.2. | Дополнительные сведения о местоположении | — |
| 6. | Иные сведения | — |

3. Пояснения к сведениям об объекте недвижимости с кадастровым номером 18:25:050010:1834 :

| | |
|----|---|
| 1. | — |
|----|---|

1. Сведения о характерных точках контура объекта недвижимости с кадастровым номером 18:25:050010:1835

| | |
|---------------------|----------|
| Система координат — | Зона № — |
|---------------------|----------|

КАРТА-ПЛАН ТЕРРИТОРИИ

Описание местоположения зданий, сооружений, объектов незавершенного строительства на земельном участке

| Обозначение характерных точек контура | Содержатся в Едином государственном реестре недвижимости | | | Определены в ходе выполнения комплексных кадастровых работ | | | Метод определения координат | Формулы, примененные для расчета средней квадратической погрешности определения координат характерных точек границ (M _г), с подставленными в такие формулы значениями и итоговые (вычисленные) значения M _г , м |
|--|--|---|-----------|--|---|-----------|-----------------------------|--|
| | Координаты, м | | Радиус, м | Координаты, м | | Радиус, м | | |
| | X | Y | R | X | Y | R | | |
| 1 | 2 | 3 | 4 | 5 | 6 | 7 | 8 | 9 |
| — | — | — | — | — | — | — | — | — |

2. Сведения о характеристиках объекта недвижимости с кадастровым номером 18:25:050010:1835

| № п/п | Наименование характеристики | Значение характеристики |
|-------|---|---|
| 1 | 2 | 3 |
| 1. | Вид объекта недвижимости | здание |
| 2. | Ранее присвоенный государственный учетный номер (инвентарный) здания, сооружения, объекта незавершенного строительства | — |
| 3. | Кадастровый номер земельного участка (земельных участков), в границах которого (которых) расположены здание, сооружение, объект незавершенного строительства | — |
| 4. | Уникальный учетный номер кадастрового квартала, в границах которого расположены здание, сооружение, объект незавершенного строительства | — |
| 5. | Адрес здания, сооружения, объекта незавершенного строительства | Удмуртская Республика, Ярский р-н, пос Яр, ул. Советская, д. 43 |
| 5.1. | Сведения о местоположении здания, сооружения, объекта незавершенного строительства (при отсутствии адреса) в структурированном в соответствии с федеральной информационной адресной системой виде | — |
| 5.2. | Дополнительные сведения о местоположении | — |
| 6. | Иные сведения | — |

3. Пояснения к сведениям об объекте недвижимости с кадастровым номером 18:25:050010:1835 :

| | |
|----|---|
| 1. | — |
|----|---|

1. Сведения о характерных точках контура объекта недвижимости с кадастровым номером 18:25:050010:1836

| | |
|---------------------|----------|
| Система координат — | Зона № — |
|---------------------|----------|

КАРТА-ПЛАН ТЕРРИТОРИИ

Описание местоположения зданий, сооружений, объектов незавершенного строительства на земельном участке

| Обозначение характерных точек контура | Содержатся в Едином государственном реестре недвижимости | | | Определены в ходе выполнения комплексных кадастровых работ | | | Метод определения координат | Формулы, примененные для расчета средней квадратической погрешности определения координат характерных точек границ (M _г), с подставленными в такие формулы значениями и итоговые (вычисленные) значения M _г , м |
|--|--|---|-----------|--|---|-----------|-----------------------------|--|
| | Координаты, м | | Радиус, м | Координаты, м | | Радиус, м | | |
| | X | Y | R | X | Y | R | | |
| 1 | 2 | 3 | 4 | 5 | 6 | 7 | 8 | 9 |
| — | — | — | — | — | — | — | — | — |

2. Сведения о характеристиках объекта недвижимости с кадастровым номером 18:25:050010:1836

| № п/п | Наименование характеристики | Значение характеристики |
|-------|---|--|
| 1 | 2 | 3 |
| 1. | Вид объекта недвижимости | здание |
| 2. | Ранее присвоенный государственный учетный номер (инвентарный) здания, сооружения, объекта незавершенного строительства | — |
| 3. | Кадастровый номер земельного участка (земельных участков), в границах которого (которых) расположены здание, сооружение, объект незавершенного строительства | — |
| 4. | Уникальный учетный номер кадастрового квартала, в границах которого расположены здание, сооружение, объект незавершенного строительства | — |
| 5. | Адрес здания, сооружения, объекта незавершенного строительства | Удмуртская Республика, Ярский р-н, п. Яр, ул. Флора Васильева, д. 15 |
| 5.1. | Сведения о местоположении здания, сооружения, объекта незавершенного строительства (при отсутствии адреса) в структурированном в соответствии с федеральной информационной адресной системой виде | — |
| 5.2. | Дополнительные сведения о местоположении | — |
| 6. | Иные сведения | — |

3. Пояснения к сведениям об объекте недвижимости с кадастровым номером 18:25:050010:1836 :

| | |
|----|---|
| 1. | — |
|----|---|

1. Сведения о характерных точках контура объекта недвижимости с кадастровым номером 18:25:050010:1837

| | |
|---------------------|----------|
| Система координат — | Зона № — |
|---------------------|----------|

КАРТА-ПЛАН ТЕРРИТОРИИ

Описание местоположения зданий, сооружений, объектов незавершенного строительства на земельном участке

| Обозначение характерных точек контура | Содержатся в Едином государственном реестре недвижимости | | | Определены в ходе выполнения комплексных кадастровых работ | | | Метод определения координат | Формулы, примененные для расчета средней квадратической погрешности определения координат характерных точек границ (M _г), с подставленными в такие формулы значениями и итоговые (вычисленные) значения M _г , м |
|--|--|---|-----------|--|---|-----------|-----------------------------|--|
| | Координаты, м | | Радиус, м | Координаты, м | | Радиус, м | | |
| | X | Y | R | X | Y | R | | |
| 1 | 2 | 3 | 4 | 5 | 6 | 7 | 8 | 9 |
| — | — | — | — | — | — | — | — | — |

2. Сведения о характеристиках объекта недвижимости с кадастровым номером 18:25:050010:1837

| № п/п | Наименование характеристики | Значение характеристики |
|-------|---|--|
| 1 | 2 | 3 |
| 1. | Вид объекта недвижимости | здание |
| 2. | Ранее присвоенный государственный учетный номер (инвентарный) здания, сооружения, объекта незавершенного строительства | — |
| 3. | Кадастровый номер земельного участка (земельных участков), в границах которого (которых) расположены здание, сооружение, объект незавершенного строительства | — |
| 4. | Уникальный учетный номер кадастрового квартала, в границах которого расположены здание, сооружение, объект незавершенного строительства | — |
| 5. | Адрес здания, сооружения, объекта незавершенного строительства | Удмуртская Республика, Ярский р-н, п. Яр, ул. Лермонтова, д. 2 |
| 5.1. | Сведения о местоположении здания, сооружения, объекта незавершенного строительства (при отсутствии адреса) в структурированном в соответствии с федеральной информационной адресной системой виде | — |
| 5.2. | Дополнительные сведения о местоположении | — |
| 6. | Иные сведения | — |

3. Пояснения к сведениям об объекте недвижимости с кадастровым номером 18:25:050010:1837 :

| | |
|----|---|
| 1. | — |
|----|---|

1. Сведения о характерных точках контура объекта недвижимости с кадастровым номером 18:25:050010:1838

| | |
|---------------------|----------|
| Система координат — | Зона № — |
|---------------------|----------|

КАРТА-ПЛАН ТЕРРИТОРИИ

Описание местоположения зданий, сооружений, объектов незавершенного строительства на земельном участке

| Обозначение характерных точек контура | Содержатся в Едином государственном реестре недвижимости | | | Определены в ходе выполнения комплексных кадастровых работ | | | Метод определения координат | Формулы, примененные для расчета средней квадратической погрешности определения координат характерных точек границ (M _г), с подставленными в такие формулы значениями и итоговые (вычисленные) значения M _г , м |
|--|--|---|-----------|--|---|-----------|-----------------------------|--|
| | Координаты, м | | Радиус, м | Координаты, м | | Радиус, м | | |
| | X | Y | R | X | Y | R | | |
| 1 | 2 | 3 | 4 | 5 | 6 | 7 | 8 | 9 |
| — | — | — | — | — | — | — | — | — |

2. Сведения о характеристиках объекта недвижимости с кадастровым номером 18:25:050010:1838

| № п/п | Наименование характеристики | Значение характеристики |
|-------|---|--|
| 1 | 2 | 3 |
| 1. | Вид объекта недвижимости | здание |
| 2. | Ранее присвоенный государственный учетный номер (инвентарный) здания, сооружения, объекта незавершенного строительства | — |
| 3. | Кадастровый номер земельного участка (земельных участков), в границах которого (которых) расположены здание, сооружение, объект незавершенного строительства | — |
| 4. | Уникальный учетный номер кадастрового квартала, в границах которого расположены здание, сооружение, объект незавершенного строительства | — |
| 5. | Адрес здания, сооружения, объекта незавершенного строительства | Удмуртская Республика, Ярский р-н, с. Дизьмино, ул. Гагарина, д. 3 |
| 5.1. | Сведения о местоположении здания, сооружения, объекта незавершенного строительства (при отсутствии адреса) в структурированном в соответствии с федеральной информационной адресной системой виде | — |
| 5.2. | Дополнительные сведения о местоположении | — |
| 6. | Иные сведения | — |

3. Пояснения к сведениям об объекте недвижимости с кадастровым номером 18:25:050010:1838 :

| | |
|----|---|
| 1. | — |
|----|---|

1. Сведения о характерных точках контура объекта недвижимости с кадастровым номером 18:25:050010:1841

| | |
|---------------------|----------|
| Система координат — | Зона № — |
|---------------------|----------|

КАРТА-ПЛАН ТЕРРИТОРИИ

Описание местоположения зданий, сооружений, объектов незавершенного строительства на земельном участке

| Обозначение характерных точек контура | Содержатся в Едином государственном реестре недвижимости | | | Определены в ходе выполнения комплексных кадастровых работ | | | Метод определения координат | Формулы, примененные для расчета средней квадратической погрешности определения координат характерных точек границ (M _i), с подставленными в такие формулы значениями и итоговые (вычисленные) значения M _i , м |
|--|--|---|-----------|--|---|-----------|-----------------------------|--|
| | Координаты, м | | Радиус, м | Координаты, м | | Радиус, м | | |
| | X | Y | R | X | Y | R | | |
| 1 | 2 | 3 | 4 | 5 | 6 | 7 | 8 | 9 |
| — | — | — | — | — | — | — | — | — |

2. Сведения о характеристиках объекта недвижимости с кадастровым номером 18:25:050010:1841

| № п/п | Наименование характеристики | Значение характеристики |
|-------|---|--|
| 1 | 2 | 3 |
| 1. | Вид объекта недвижимости | сооружение |
| 2. | Ранее присвоенный государственный учетный номер (инвентарный) здания, сооружения, объекта незавершенного строительства | — |
| 3. | Кадастровый номер земельного участка (земельных участков), в границах которого (которых) расположены здание, сооружение, объект незавершенного строительства | — |
| 4. | Уникальный учетный номер кадастрового квартала, в границах которого расположены здание, сооружение, объект незавершенного строительства | — |
| 5. | Адрес здания, сооружения, объекта незавершенного строительства | — |
| 5.1. | Сведения о местоположении здания, сооружения, объекта незавершенного строительства (при отсутствии адреса) в структурированном в соответствии с федеральной информационной адресной системой виде | Удмуртская Республика, Ярский район, п. Яр, ул. Кооперативная, ул. Логовая |
| 5.2. | Дополнительные сведения о местоположении | ул. Логовая |
| 6. | Иные сведения | — |

3. Пояснения к сведениям об объекте недвижимости с кадастровым номером 18:25:050010:1841 :

| | |
|----|---|
| 1. | — |
|----|---|

1. Сведения о характерных точках контура объекта недвижимости с кадастровым номером 18:25:050010:1842

| | |
|---------------------|----------|
| Система координат — | Зона № — |
|---------------------|----------|

КАРТА-ПЛАН ТЕРРИТОРИИ

Описание местоположения зданий, сооружений, объектов незавершенного строительства на земельном участке

| Обозначение характерных точек контура | Содержатся в Едином государственном реестре недвижимости | | | Определены в ходе выполнения комплексных кадастровых работ | | | Метод определения координат | Формулы, примененные для расчета средней квадратической погрешности определения координат характерных точек границ (M _i), с подставленными в такие формулы значениями и итоговые (вычисленные) значения M _i , м |
|--|--|---|-----------|--|---|-----------|-----------------------------|--|
| | Координаты, м | | Радиус, м | Координаты, м | | Радиус, м | | |
| | X | Y | R | X | Y | R | | |
| 1 | 2 | 3 | 4 | 5 | 6 | 7 | 8 | 9 |
| — | — | — | — | — | — | — | — | — |

2. Сведения о характеристиках объекта недвижимости с кадастровым номером 18:25:050010:1842

| № п/п | Наименование характеристики | Значение характеристики |
|-------|---|---|
| 1 | 2 | 3 |
| 1. | Вид объекта недвижимости | сооружение |
| 2. | Ранее присвоенный государственный учетный номер (инвентарный) здания, сооружения, объекта незавершенного строительства | — |
| 3. | Кадастровый номер земельного участка (земельных участков), в границах которого (которых) расположены здание, сооружение, объект незавершенного строительства | — |
| 4. | Уникальный учетный номер кадастрового квартала, в границах которого расположены здание, сооружение, объект незавершенного строительства | — |
| 5. | Адрес здания, сооружения, объекта незавершенного строительства | — |
| 5.1. | Сведения о местоположении здания, сооружения, объекта незавершенного строительства (при отсутствии адреса) в структурированном в соответствии с федеральной информационной адресной системой виде | Удмуртская Республика, Ярский район, п. Яр, ул. Азина |
| 5.2. | Дополнительные сведения о местоположении | — |
| 6. | Иные сведения | — |

3. Пояснения к сведениям об объекте недвижимости с кадастровым номером 18:25:050010:1842 :

| | |
|----|---|
| 1. | — |
|----|---|

1. Сведения о характерных точках контура объекта недвижимости с кадастровым номером 18:25:050010:1846

| | |
|---------------------|----------|
| Система координат — | Зона № — |
|---------------------|----------|

КАРТА-ПЛАН ТЕРРИТОРИИ

Описание местоположения зданий, сооружений, объектов незавершенного строительства на земельном участке

| Обозначение характерных точек контура | Содержатся в Едином государственном реестре недвижимости | | | Определены в ходе выполнения комплексных кадастровых работ | | | Метод определения координат | Формулы, примененные для расчета средней квадратической погрешности определения координат характерных точек границ (M _i), с подставленными в такие формулы значениями и итоговые (вычисленные) значения M _i , м |
|--|--|---|-----------|--|---|-----------|-----------------------------|--|
| | Координаты, м | | Радиус, м | Координаты, м | | Радиус, м | | |
| | X | Y | R | X | Y | R | | |
| 1 | 2 | 3 | 4 | 5 | 6 | 7 | 8 | 9 |
| — | — | — | — | — | — | — | — | — |

2. Сведения о характеристиках объекта недвижимости с кадастровым номером 18:25:050010:1846

| № п/п | Наименование характеристики | Значение характеристики |
|-------|---|---|
| 1 | 2 | 3 |
| 1. | Вид объекта недвижимости | сооружение |
| 2. | Ранее присвоенный государственный учетный номер (инвентарный) здания, сооружения, объекта незавершенного строительства | — |
| 3. | Кадастровый номер земельного участка (земельных участков), в границах которого (которых) расположены здание, сооружение, объект незавершенного строительства | — |
| 4. | Уникальный учетный номер кадастрового квартала, в границах которого расположены здание, сооружение, объект незавершенного строительства | — |
| 5. | Адрес здания, сооружения, объекта незавершенного строительства | — |
| 5.1. | Сведения о местоположении здания, сооружения, объекта незавершенного строительства (при отсутствии адреса) в структурированном в соответствии с федеральной информационной адресной системой виде | Удмуртская Республика, Ярский район, п. Яр, ул. Чкалова |
| 5.2. | Дополнительные сведения о местоположении | — |
| 6. | Иные сведения | — |

3. Пояснения к сведениям об объекте недвижимости с кадастровым номером 18:25:050010:1846 :

| | |
|----|---|
| 1. | — |
|----|---|

1. Сведения о характерных точках контура объекта недвижимости с кадастровым номером 18:25:050010:1847

| | |
|---------------------|----------|
| Система координат — | Зона № — |
|---------------------|----------|

КАРТА-ПЛАН ТЕРРИТОРИИ

Описание местоположения зданий, сооружений, объектов незавершенного строительства на земельном участке

| Обозначение характерных точек контура | Содержатся в Едином государственном реестре недвижимости | | | Определены в ходе выполнения комплексных кадастровых работ | | | Метод определения координат | Формулы, примененные для расчета средней квадратической погрешности определения координат характерных точек границ (M _i), с подставленными в такие формулы значениями и итоговые (вычисленные) значения M _i , м |
|--|--|---|-----------|--|---|-----------|-----------------------------|--|
| | Координаты, м | | Радиус, м | Координаты, м | | Радиус, м | | |
| | X | Y | R | X | Y | R | | |
| 1 | 2 | 3 | 4 | 5 | 6 | 7 | 8 | 9 |
| — | — | — | — | — | — | — | — | — |

2. Сведения о характеристиках объекта недвижимости с кадастровым номером 18:25:050010:1847

| № п/п | Наименование характеристики | Значение характеристики |
|-------|---|---|
| 1 | 2 | 3 |
| 1. | Вид объекта недвижимости | сооружение |
| 2. | Ранее присвоенный государственный учетный номер (инвентарный) здания, сооружения, объекта незавершенного строительства | — |
| 3. | Кадастровый номер земельного участка (земельных участков), в границах которого (которых) расположены здание, сооружение, объект незавершенного строительства | — |
| 4. | Уникальный учетный номер кадастрового квартала, в границах которого расположены здание, сооружение, объект незавершенного строительства | — |
| 5. | Адрес здания, сооружения, объекта незавершенного строительства | — |
| 5.1. | Сведения о местоположении здания, сооружения, объекта незавершенного строительства (при отсутствии адреса) в структурированном в соответствии с федеральной информационной адресной системой виде | Удмуртская Республика, Ярский район, п. Яр, ул. Азина |
| 5.2. | Дополнительные сведения о местоположении | — |
| 6. | Иные сведения | — |

3. Пояснения к сведениям об объекте недвижимости с кадастровым номером 18:25:050010:1847 :

| | |
|----|---|
| 1. | — |
|----|---|

1. Сведения о характерных точках контура объекта недвижимости с кадастровым номером 18:25:050010:1848

| | |
|---------------------|----------|
| Система координат — | Зона № — |
|---------------------|----------|

КАРТА-ПЛАН ТЕРРИТОРИИ

Описание местоположения зданий, сооружений, объектов незавершенного строительства на земельном участке

| Обозначение характерных точек контура | Содержатся в Едином государственном реестре недвижимости | | | Определены в ходе выполнения комплексных кадастровых работ | | | Метод определения координат | Формулы, примененные для расчета средней квадратической погрешности определения координат характерных точек границ (M _г), с подставленными в такие формулы значениями и итоговые (вычисленные) значения M _г , м |
|--|--|---|-----------|--|---|-----------|-----------------------------|--|
| | Координаты, м | | Радиус, м | Координаты, м | | Радиус, м | | |
| | X | Y | R | X | Y | R | | |
| 1 | 2 | 3 | 4 | 5 | 6 | 7 | 8 | 9 |
| — | — | — | — | — | — | — | — | — |

2. Сведения о характеристиках объекта недвижимости с кадастровым номером 18:25:050010:1848

| № п/п | Наименование характеристики | Значение характеристики |
|-------|---|---|
| 1 | 2 | 3 |
| 1. | Вид объекта недвижимости | здание |
| 2. | Ранее присвоенный государственный учетный номер (инвентарный) здания, сооружения, объекта незавершенного строительства | — |
| 3. | Кадастровый номер земельного участка (земельных участков), в границах которого (которых) расположены здание, сооружение, объект незавершенного строительства | — |
| 4. | Уникальный учетный номер кадастрового квартала, в границах которого расположены здание, сооружение, объект незавершенного строительства | — |
| 5. | Адрес здания, сооружения, объекта незавершенного строительства | Удмуртская Республика, Ярский р-н, п. Яр, ул. Флора Васильева, стр. 35/13 |
| 5.1. | Сведения о местоположении здания, сооружения, объекта незавершенного строительства (при отсутствии адреса) в структурированном в соответствии с федеральной информационной адресной системой виде | — |
| 5.2. | Дополнительные сведения о местоположении | — |
| 6. | Иные сведения | — |

3. Пояснения к сведениям об объекте недвижимости с кадастровым номером 18:25:050010:1848 :

| | |
|----|---|
| 1. | — |
|----|---|

1. Сведения о характерных точках контура объекта недвижимости с кадастровым номером 18:25:050010:1849

| | |
|---------------------|----------|
| Система координат — | Зона № — |
|---------------------|----------|

КАРТА-ПЛАН ТЕРРИТОРИИ

Описание местоположения зданий, сооружений, объектов незавершенного строительства на земельном участке

| Обозначение характерных точек контура | Содержатся в Едином государственном реестре недвижимости | | | Определены в ходе выполнения комплексных кадастровых работ | | | Метод определения координат | Формулы, примененные для расчета средней квадратической погрешности определения координат характерных точек границ (M _г), с подставленными в такие формулы значениями и итоговые (вычисленные) значения M _г , м |
|--|--|---|-----------|--|---|-----------|-----------------------------|--|
| | Координаты, м | | Радиус, м | Координаты, м | | Радиус, м | | |
| | X | Y | R | X | Y | R | | |
| 1 | 2 | 3 | 4 | 5 | 6 | 7 | 8 | 9 |
| — | — | — | — | — | — | — | — | — |

2. Сведения о характеристиках объекта недвижимости с кадастровым номером 18:25:050010:1849

| № п/п | Наименование характеристики | Значение характеристики |
|-------|---|---|
| 1 | 2 | 3 |
| 1. | Вид объекта недвижимости | здание |
| 2. | Ранее присвоенный государственный учетный номер (инвентарный) здания, сооружения, объекта незавершенного строительства | — |
| 3. | Кадастровый номер земельного участка (земельных участков), в границах которого (которых) расположены здание, сооружение, объект незавершенного строительства | — |
| 4. | Уникальный учетный номер кадастрового квартала, в границах которого расположены здание, сооружение, объект незавершенного строительства | — |
| 5. | Адрес здания, сооружения, объекта незавершенного строительства | Удмуртская Республика, Ярский р-н, п. Яр, ул. Флора Васильева, стр. 35/29 |
| 5.1. | Сведения о местоположении здания, сооружения, объекта незавершенного строительства (при отсутствии адреса) в структурированном в соответствии с федеральной информационной адресной системой виде | — |
| 5.2. | Дополнительные сведения о местоположении | — |
| 6. | Иные сведения | — |

3. Пояснения к сведениям об объекте недвижимости с кадастровым номером 18:25:050010:1849 :

| | |
|----|---|
| 1. | — |
|----|---|

1. Сведения о характерных точках контура объекта недвижимости с кадастровым номером 18:25:050010:1851

| | |
|---------------------|----------|
| Система координат — | Зона № — |
|---------------------|----------|

КАРТА-ПЛАН ТЕРРИТОРИИ

Описание местоположения зданий, сооружений, объектов незавершенного строительства на земельном участке

| Обозначение характерных точек контура | Содержатся в Едином государственном реестре недвижимости | | | Определены в ходе выполнения комплексных кадастровых работ | | | Метод определения координат | Формулы, примененные для расчета средней квадратической погрешности определения координат характерных точек границ (M _г), с подставленными в такие формулы значениями и итоговые (вычисленные) значения M _г , м |
|--|--|---|-----------|--|---|-----------|-----------------------------|--|
| | Координаты, м | | Радиус, м | Координаты, м | | Радиус, м | | |
| | X | Y | R | X | Y | R | | |
| 1 | 2 | 3 | 4 | 5 | 6 | 7 | 8 | 9 |
| — | — | — | — | — | — | — | — | — |

2. Сведения о характеристиках объекта недвижимости с кадастровым номером 18:25:050010:1851

| № п/п | Наименование характеристики | Значение характеристики |
|-------|---|---|
| 1 | 2 | 3 |
| 1. | Вид объекта недвижимости | здание |
| 2. | Ранее присвоенный государственный учетный номер (инвентарный) здания, сооружения, объекта незавершенного строительства | — |
| 3. | Кадастровый номер земельного участка (земельных участков), в границах которого (которых) расположены здание, сооружение, объект незавершенного строительства | — |
| 4. | Уникальный учетный номер кадастрового квартала, в границах которого расположены здание, сооружение, объект незавершенного строительства | — |
| 5. | Адрес здания, сооружения, объекта незавершенного строительства | Удмуртская Республика, Ярский р-н, п. Яр, ул. Флора Васильева, стр. 35/33 |
| 5.1. | Сведения о местоположении здания, сооружения, объекта незавершенного строительства (при отсутствии адреса) в структурированном в соответствии с федеральной информационной адресной системой виде | — |
| 5.2. | Дополнительные сведения о местоположении | — |
| 6. | Иные сведения | — |

3. Пояснения к сведениям об объекте недвижимости с кадастровым номером 18:25:050010:1851 :

| | |
|----|---|
| 1. | — |
|----|---|

КАРТА-ПЛАН ТЕРРИТОРИИ
Схема границ земельных участков













Масштаб 1: 851

Условные обозначения приведены на отдельной странице в конце раздела.

КАРТА-ПЛАН ТЕРРИТОРИИ

Схема границ земельных участков

Условные обозначения:

-  – существующая часть границы земельного участка,
-  – вновь образованная или уточненная часть границы земельного участка,
-  – характерная точка границы земельного участка,
-  – часть контура здания, сооружения, объекта незавершенного строительства, образованного проекцией существующего наземного конструктивного элемента здания, сооружения, объекта незавершенного строительства,
-  – часть контура здания, сооружения, объекта незавершенного строительства, образованного проекцией вновь образованного наземного конструктивного элемента здания, сооружения, объекта незавершенного строительства,
-  – часть контура здания, сооружения, объекта незавершенного строительства, образованного проекцией существующего надземного конструктивного элемента здания, сооружения, объекта незавершенного строительства,
-  – часть контура здания, сооружения, объекта незавершенного строительства, образованного проекцией вновь образованного надземного конструктивного элемента здания, сооружения, объекта незавершенного строительства,
-  – часть контура здания, сооружения, объекта незавершенного строительства, образованного проекцией существующего подземного конструктивного элемента здания, сооружения, объекта незавершенного строительства,
-  – часть контура здания, сооружения, объекта незавершенного строительства, образованного проекцией вновь образованного подземного конструктивного элемента здания, сооружения, объекта незавершенного строительства,
-  – характерная точка контура здания,

















КАРТА-ПЛАН ТЕРРИТОРИИ
Схема геодезических построений

Условные обозначения приведены на отдельной странице в конце раздела.

КАРТА-ПЛАН ТЕРРИТОРИИ

Схема геодезических построений

Условные обозначения:

| | | | |
|---|---|---|---|
|  | – существующая часть границы земельного участка, |  | – вновь образованная или уточненная часть границы земельного участка, |
|  | – характерная точка границы земельного участка, |  | – характерная точка контура здания, |
|  | – часть контура здания, сооружения, объекта незавершенного строительства, образованного проекцией существующего наземного конструктивного элемента здания, сооружения, объекта незавершенного строительства, |  | – часть контура здания, сооружения, объекта незавершенного строительства, образованного проекцией вновь образованного наземного конструктивного элемента здания, сооружения, объекта незавершенного строительства, |
|  | – часть контура здания, сооружения, объекта незавершенного строительства, образованного проекцией существующего надземного конструктивного элемента здания, сооружения, объекта незавершенного строительства, |  | – часть контура здания, сооружения, объекта незавершенного строительства, образованного проекцией вновь образованного надземного конструктивного элемента здания, сооружения, объекта незавершенного строительства, |
|  | – часть контура здания, сооружения, объекта незавершенного строительства, образованного проекцией существующего подземного конструктивного элемента здания, сооружения, объекта незавершенного строительства, |  | – часть контура здания, сооружения, объекта незавершенного строительства, образованного проекцией вновь образованного подземного конструктивного элемента здания, сооружения, объекта незавершенного строительства, |
|  | – пункт государственной геодезической сети, |  | – пункт опорной межевой сети, |
|  | – направления геодезических построений при создании съемочного обоснования, |  | – направления геодезических построений при определении координат характерных точек границ земельного участка, |
|  | контур здания, сооружения, объекта незавершенного строительства, размеры которого не могут быть переданы в масштабе графической части |  | контур сооружения, объекта незавершенного строительства, представляющий собой окружность, размеры которой не могут быть переданы в масштабе графической части |