



АДМИНИСТРАЦИЯ МУНИЦИПАЛЬНОГО ОБРАЗОВАНИЯ  
«МУНИЦИПАЛЬНЫЙ ОКРУГ ЯРСКИЙ РАЙОН УДМУРТСКОЙ РЕСПУБЛИКИ»

«УДМУРТ ЭЛЬКУНЫСЬ ЯР ЁРОС МУНИЦИПАЛ ОКРУГ»  
МУНИЦИПАЛ КЫЛДЫТЭТЛЭН АДМИНИСТРАЦИЕЗ

ПОСТАНОВЛЕНИЕ

« 14 » *сентября* 2023 года

пос. Яр

№ 105

Об определении границ территорий, прилегающих к некоторым организациям и объектам, на которых не допускается розничная продажа алкогольной продукции и розничная продажа алкогольной продукции при оказании услуг общественного питания, на территории муниципального образования «Муниципальный округ Ярский район Удмуртской Республики»

В соответствии с Федеральным законом от 22 ноября 1995 года № 171-ФЗ «О государственном регулировании производства и оборота этилового спирта, алкогольной и спиртосодержащей продукции и об ограничении потребления (распития) алкогольной продукции», постановлением Правительства Российской Федерации от 23 декабря 2020 года № 2220 «Об утверждении правил определения органами местного самоуправления границ прилегающих территорий, на которых не допускается розничная продажа алкогольной продукции и розничная продажа алкогольной продукции при оказании услуг общественного питания», в целях защиты нравственности, жизни и здоровья несовершеннолетних, а также прав и законных интересов граждан, руководствуясь Уставом муниципального образования «Муниципальный округ Ярский район Удмуртской Республики», Администрация муниципального образования «Муниципальный округ Ярский район Удмуртской Республики» ПОСТАНОВЛЯЕТ:

1. Определить границы прилегающих территорий к образовательным организациям, медицинским организациям, объектам спорта, на которых не допускается розничная продажа алкогольной продукции и розничная продажа алкогольной продукции при оказании услуг общественного питания (далее – территории организаций):

- при наличии обособленной территории организации – минимальное значение 35 метров по прямой без учета искусственных и естественных преград от границ обособленных территорий образовательных организаций, медицинских организаций, объектов спорта до входных дверей для посетителей в объект торговли, осуществляющий розничную продажу алкогольной продукции (далее – объект торговли), или объект общественного питания, осуществляющий розничную продажу алкогольной продукции (далее – объект общественного питания);

- при отсутствии обособленной территории организации – минимальное значение 35 метров по прямой без учета искусственных и естественных преград от стен здания (строения, сооружения), в котором расположена образовательная организация,



медицинская организация, объект спорта до входа для посетителей в стационарный торговый объект или объект общественного питания;

- при наличии у территории организации искусственного ограждения, имеющего единственный вход (выход), высотой не менее 1,2 м – минимальное значение 35 метров определяется по кратчайшему пути от такого входа на территорию организации до входа для посетителей в стационарный торговый объект или объект общественного питания.

2. Утвердить Перечень организаций и объектов, на прилегающих территориях к которым не допускается розничная продажа алкогольной продукции и розничная продажа алкогольной продукции при оказании услуг общественного питания (приложение № 1).

3. Утвердить Схемы границ прилегающих территорий организаций и объектов, на прилегающих территориях к которым не допускается розничная продажа алкогольной продукции и розничная продажа алкогольной продукции при оказании услуг общественного питания (приложение № 2).

4. Признать утратившим силу постановление Администрации муниципального образования «Ярский район» от 28 июня 2013 № 660 «Об утверждении границ прилегающих к некоторым организациям и объектам территорий, на которых не допускается розничная продажа алкогольной продукции».

5. Отделу экономики Администрации муниципального образования «Муниципальный округ Ярский район Удмуртской Республики» не позднее 30 дней со дня принятия настоящего постановления:

- направить информацию о принятом постановлении в Министерство промышленности и торговли Удмуртской Республики;

- проинформировать о принятии настоящего постановления организации, индивидуальных предпринимателей, осуществляющих розничную продажу алкогольной продукции и розничную продажу алкогольной продукции при оказании услуг общественного питания.

6. Отделу организационно-информатизационной работы Администрации муниципального образования «Муниципальный округ Ярский район Удмуртской Республики» опубликовать настоящее постановление на официальном сайте муниципального образования «Муниципальный округ Ярский район Удмуртской Республики» в информационной телекоммуникационной сети «Интернет».

7. Настоящее постановление вступает в силу с момента его официального опубликования.

8. Контроль за исполнением данного постановления возложить на заместителя главы Администрации муниципального образования «Муниципальный округ Ярский район Удмуртской Республики» по экономике Игнатову Е. А.

Глава муниципального образования  
«Муниципальный округ Ярский район  
Удмуртской Республики»



А.Ю. Старцев

**Перечень  
организаций и объектов, на прилегающих территориях к которым  
не допускается розничная продажа алкогольной продукции  
и розничная продажа алкогольной продукции при оказании услуг общественного питания**

Наименование организаций и объектов, на прилегающих территориях которых не допускается розничная продажа алкогольной продукции	Расположение прилегающих территорий к организациям и объектам, на которых не допускается розничная продажа алкогольной продукции	№ схемы границ
<b>1. Образовательные организации</b>		
<b>1.1. Организации дошкольного образования</b>		
Муниципальное бюджетное дошкольное образовательное учреждение «Ярский детский сад № 1 «Солнышко»	427500, Удмуртская Республика, Ярский район, п. Яр, ул. Н. Перевощикова, д. 13	1.1.1
Муниципальное бюджетное дошкольное образовательное учреждение «Ярский детский сад № 2 «Аленушка»	427500, Удмуртская Республика, Ярский район, п. Яр, ул. Колхозная, д. 34а	1.1.2
Муниципальное бюджетное дошкольное образовательное учреждение «Ярский детский сад № 3 «Улыбка»	427500, Удмуртская Республика, Ярский район, п. Яр, ул. Жуйкова, д. 6	1.1.3
Муниципальное бюджетное дошкольное образовательное учреждение «Ярский детский сад № 4 «Калинка»	427500, Удмуртская Республика, Ярский район, п. Яр, ул. Свободы, д. 1в	1.1.4
	427500, Удмуртская Республика, Ярский район, д. Бармашур, ул. Советская, д. 42	1.1.5
Муниципальное бюджетное дошкольное образовательное учреждение «Лесобазовский детский сад»	427508, Удмуртская Республика, Ярский район, с. Дизьмино, ул. Школьная, д. 28а	1.1.6
Муниципальное бюджетное дошкольное образовательное учреждение «Пудемский детский сад»	427511, Удмуртская Республика, Ярский район, с. Пудем, ул. Энгельса, д. 22	1.1.7
<b>1.2. Организации общего образования</b>		
Муниципальное бюджетное общеобразовательное учреждение «Юдчинская начальная общеобразовательная школа»	427518, Удмуртская Республика, Ярский район, д. Юдчино, ул. Сосновая, д. 13	1.2.1
Муниципальное бюджетное общеобразовательное учреждение «Ворцинская основная общеобразовательная школа»	427506, Удмуртская Республика, Ярский район, д. Ворца, ул. Чапаевская, д. 6а	1.2.2
Муниципальное бюджетное общеобразовательное учреждение «Бачумовская средняя общеобразовательная школа»	427518, Удмуртская Республика, Ярский район, д. Бачумово, ул. Школьная, д. 17	1.2.3
Муниципальное бюджетное общеобразовательное учреждение «Дизьминская средняя общеобразовательная школа»	427508, Удмуртская Республика, Ярский район, с. Дизьмино, ул. Школьная, д. 28	1.2.4
Муниципальное казенное общеобразовательное учреждение «Пудемская средняя общеобразовательная школа»	427511, Удмуртская Республика, Ярский район, с. Пудем, ул. Гагарина, д. 1	1.2.5
Муниципальное бюджетное общеобразовательное учреждение «Уканская средняя общеобразовательная школа»	427503, Удмуртская Республика, Ярский район, с. Укан, ул. Школьная, д. 15а	1.2.6
Муниципальное бюджетное общеобразовательное учреждение «Ярская средняя общеобразовательная школа № 1»	427500, Удмуртская Республика, Ярский район, п. Яр, ул. Школьная, д. 2	1.2.7
Муниципальное бюджетное общеобразовательное учреждение «Ярская средняя общеобразовательная школа № 2»	427500, Удмуртская Республика, Ярский район, п. Яр, ул. Школьная, д. 4	1.2.8

Наименование организаций и объектов, на прилегающих территориях которых не допускается розничная продажа алкогольной продукции	Расположение прилегающих территорий к организациям и объектам, на которых не допускается розничная продажа алкогольной продукции	№ схемы границ
Государственное казенное общеобразовательное учреждение Удмуртской Республики «Ярская специальная (коррекционная) общеобразовательная школа-интернат»	427500, Удмуртская Республика, Ярский район, п. Яр, ул. Вершининой, д. 6	1.2.9
<b>1.3. Организации дополнительного образования</b>		
Муниципальное бюджетное учреждение дополнительного образования «Ярская школа искусств»	427500, Удмуртская Республика, Ярский район, п. Яр, ул. Школьная, д. 6	1.3.1
Муниципальное бюджетное образовательное учреждение дополнительного образования «Дом детского творчества»	427500, Удмуртская Республика, Ярский район, п. Яр, ул. Советская, д. 39а	1.3.2
Муниципальное бюджетное образовательное учреждение дополнительного образования «Детско-юношеская спортивная школа»	427500, Удмуртская Республика, Ярский район, п. Яр, ул. Советская, д. 52	1.3.3
<b>1.4. Организации профессионального образования</b>		
Бюджетное профессиональное образовательное учреждение Удмуртской Республики «Ярский политехникум»	427500, Удмуртская Республика, Ярский район, п. Яр, ул. Флора Васильева, д. 31	1.4.1
<b>2. Объекты спорта</b>		
Муниципальное бюджетное учреждение «Ярский межпоселенческий спортивный комплекс»	427511, Удмуртская Республика, Ярский район, с. Пудем, ул. Ленина, д. 26	2.1
Муниципальное бюджетное учреждение «Ярский межпоселенческий спортивный комплекс», стадион «Колос»	427500, Удмуртская Республика, Ярский район, п. Яр	2.2
<b>3. Медицинские организации</b>		
Бюджетное учреждение здравоохранения Удмуртской Республики «Ярская районная больница Министерства здравоохранения Удмуртской Республики»	427500, Удмуртская Республика, Ярский район, п. Яр, ул. Советская, д. 31а	3.1
Байдалинский фельдшерско-акушерский пункт (далее – ФАП)	427507, Удмуртская Республика, Ярский район, д. Байдалино, ул. Школьная, д. 34	3.2
Бармашурский ФАП	427500, Удмуртская Республика, Ярский район, д. Бармашур, ул. Советская, д. 10а	3.3
Бачумовский ФАП	427518, Удмуртская Республика, Ярский район, д. Бачумово, ул. Школьная, д. 27	3.4
Васепиевский ФАП	427506, Удмуртская Республика, Ярский район, д. Васепиево, ул. Первомайская, д. 2	3.5
Ворцинский ФАП	427506, Удмуртская Республика, Ярский район, д. Ворца, ул. Чапаевская, д. 6	3.6
Дизьминский ФАП	427508, Удмуртская Республика, Ярский район, с. Дизьмино, ул. Чепецкая, д. 24	3.7
Еловский ФАП	427512, Удмуртская Республика, Ярский район, с. Елово, ул. Молодежная, д. 28	3.8
Зюинский ФАП	427509, Удмуртская Республика, Ярский район, д. Зюино, ул. Школьная, д. 77	3.9
Кузьминский ФАП	427513, Удмуртская Республика, Ярский район, д. Кузьмино, ул. Молодежная, д. 6, кв. 2	3.10
Кычинский ФАП	427500, Удмуртская Республика, Ярский район, д. Кычино, ул. Кооперативная, д. 11а	3.11
Лековайский ФАП	427514, Удмуртская Республика, Ярский район, д. Лековай, ул. Мира, д. 14, кв. 2	3.12
Мосеевский ФАП	427507, Удмуртская Республика, Ярский район, д. Мосеево, ул. Сибирская, д. 31	3.13
Никольский ФАП	427505, Удмуртская Республика, Ярский район, д. Никольск, ул. Центральная, д. 4	3.14
Озеркинский ФАП	427511, Удмуртская Республика, Ярский район, д. Озерки, ул. Школьная, д. 7	3.15
Пудемская участковая больница	427511, Удмуртская Республика, Ярский район, с. Пудем, ул. Горького, д. 49	3.16

Наименование организаций и объектов, на прилегающих территориях которых не допускается розничная продажа алкогольной продукции	Расположение прилегающих территорий к организациям и объектам, на которых не допускается розничная продажа алкогольной продукции	№ схемы границ
Тумский ФАП	427515, Удмуртская Республика, Ярский район, д. Тум, ул. Школьная, д. 15	3.17
Уканский ФАП	427503, Удмуртская Республика, Ярский район, с. Укан, ул. Школьная, д. 22	3.18
Шестопёровский ФАП	427505, Удмуртская Республика, Ярский район, д. Чарланово, ул. Набережная, д. 9	3.19
Юдчинский ФАП	427518, Удмуртская Республика, Ярский район, д. Юдчино, ул. Логовая, д. 25	3.20
Юрский ФАП	427504, Удмуртская Республика, Ярский район, д. Юр, ул. Жуйкова, д. 25	3.21



**Схемы**  
**границ прилегающих территорий организаций и объектов,**  
**на прилегающих территориях к которым не допускается розничная продажа**  
**алкогольной продукции и розничная продажа алкогольной продукции**  
**при оказании услуг общественного питания**

**1. Образовательные организации**  
**1.1. Организации дошкольного образования**

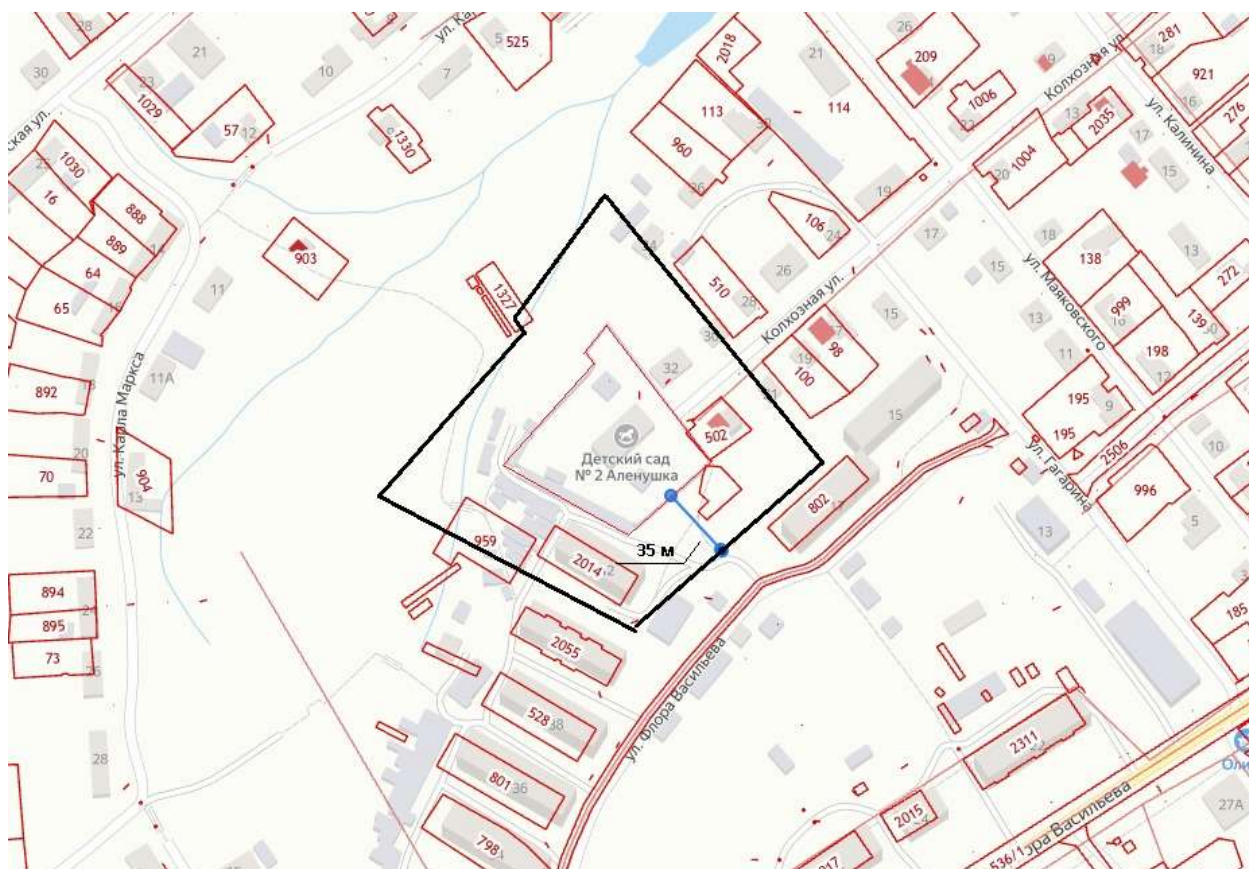
Схема 1.1.1

Муниципальное бюджетное дошкольное образовательное учреждение  
«Ярский детский сад № 1 «Солнышко»



- граница обособленной территории
- граница прилегающей территории

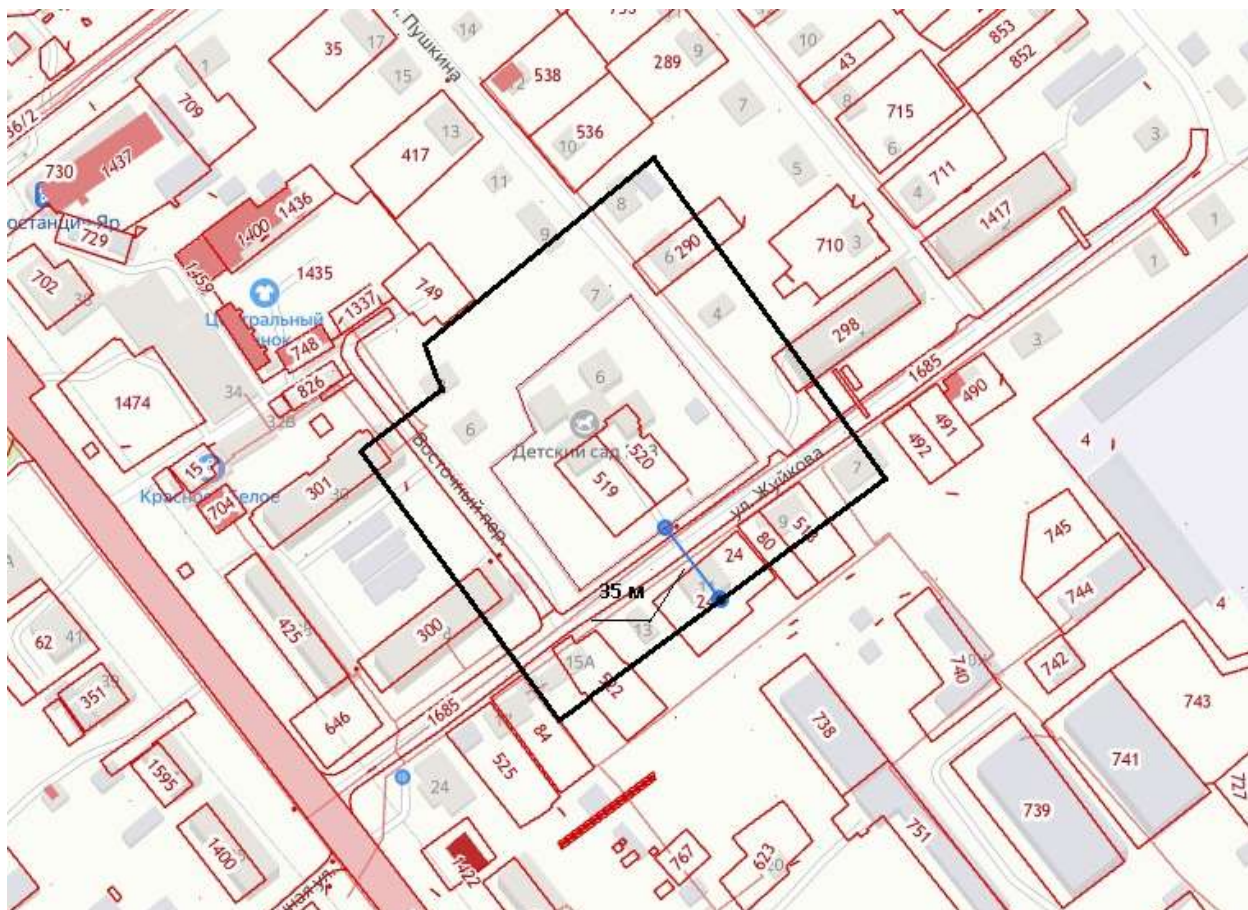
Муниципальное бюджетное дошкольное образовательное учреждение  
«Ярский детский сад № 2 «Аленушка»



- граница обособленной территории
- граница прилегающей территории



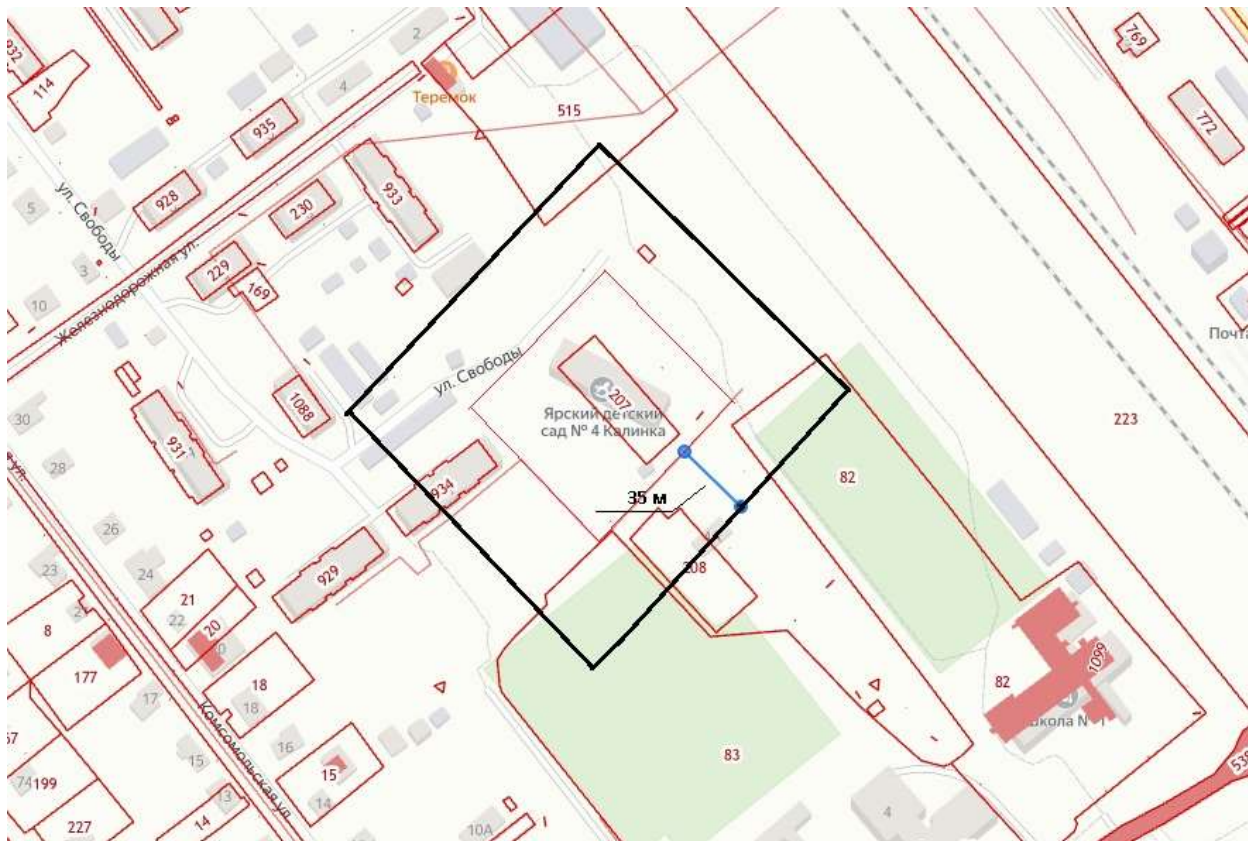
Муниципальное бюджетное дошкольное образовательное учреждение  
«Ярский детский сад № 3 «Улыбка»



- граница обособленной территории
- граница прилегающей территории



Муниципальное бюджетное дошкольное образовательное учреждение  
«Ярский детский сад № 4 «Калинка»  
(п. Яр, ул. Свободы, д. 1в)



- граница обособленной территории
- граница прилегающей территории

Муниципальное бюджетное дошкольное образовательное учреждение  
«Ярский детский сад № 4 «Калинка»  
(д. Бармашур, ул. Советская, д. 42)



— граница обособленной территории

— граница прилегающей территории

Муниципальное бюджетное дошкольное образовательное учреждение  
«Лесобазовский детский сад»

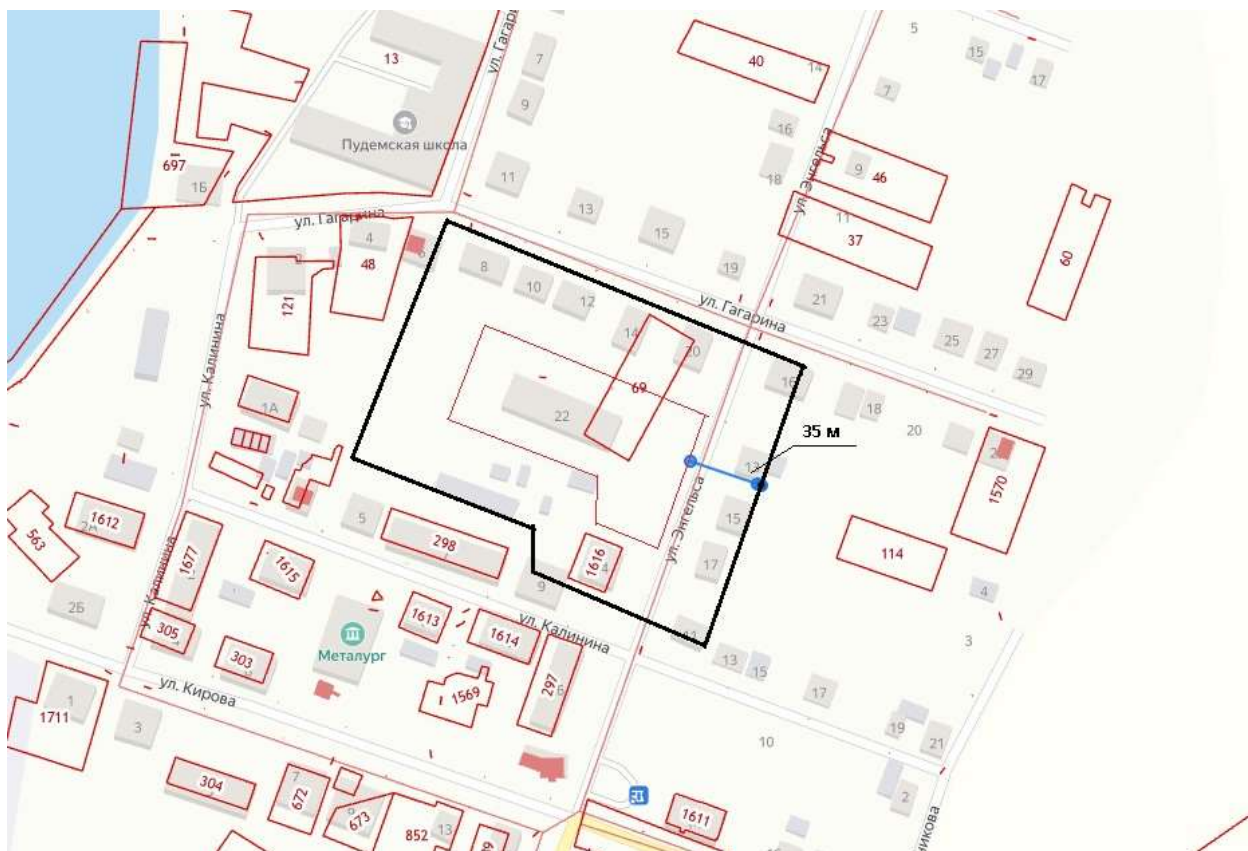


— граница обособленной территории

— граница прилегающей территории



Муниципальное бюджетное дошкольное образовательное учреждение  
«Пудемский детский сад»





- граница обособленной территории
- граница прилегающей территории

## 1.2. Организации общего образования

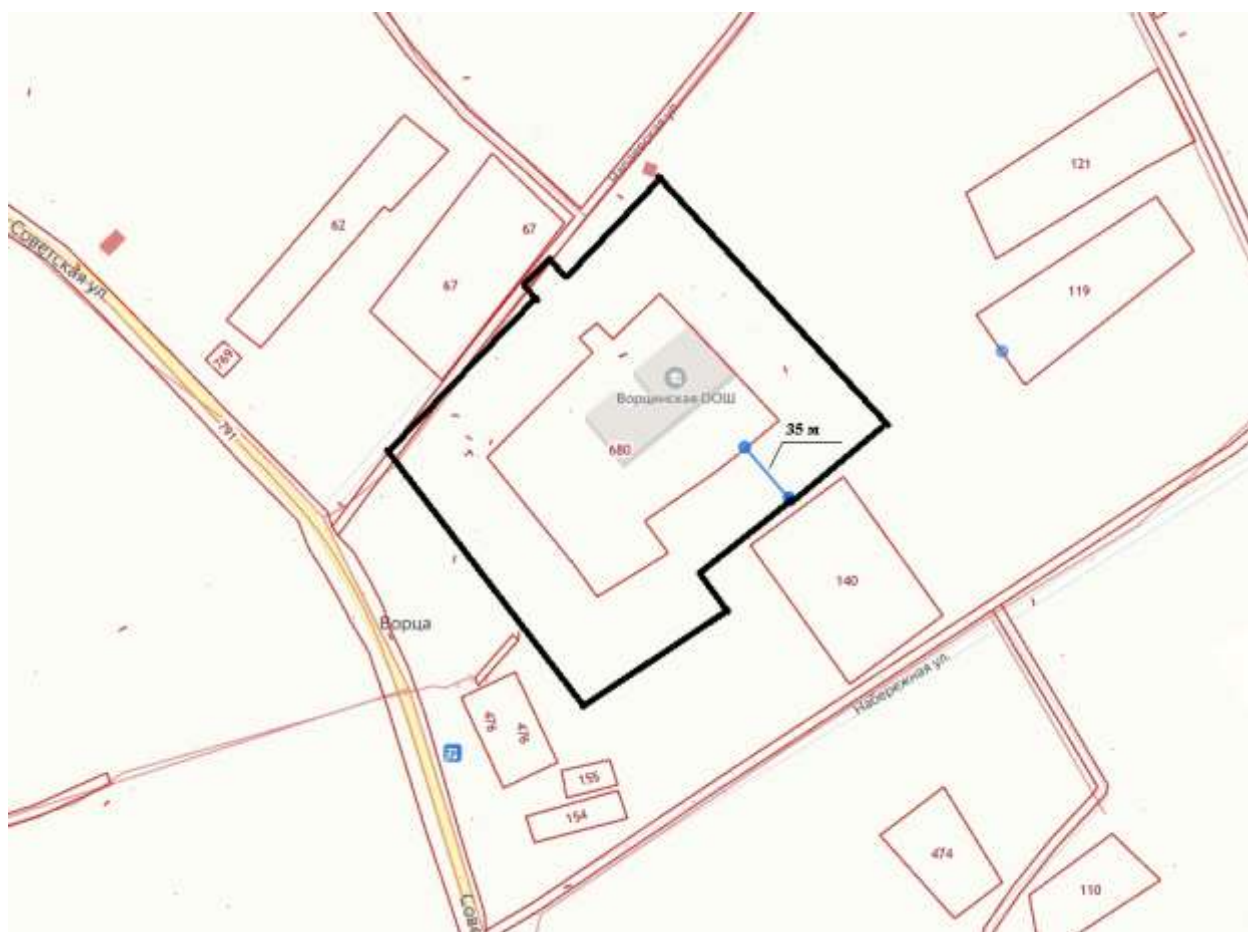
Схема 1.2.1

Муниципальное бюджетное общеобразовательное учреждение  
«Юдчинская начальная общеобразовательная школа»



-  граница обособленной территории
-  граница прилегающей территории

Муниципальное бюджетное общеобразовательное учреждение  
«Ворцинская основная общеобразовательная школа»

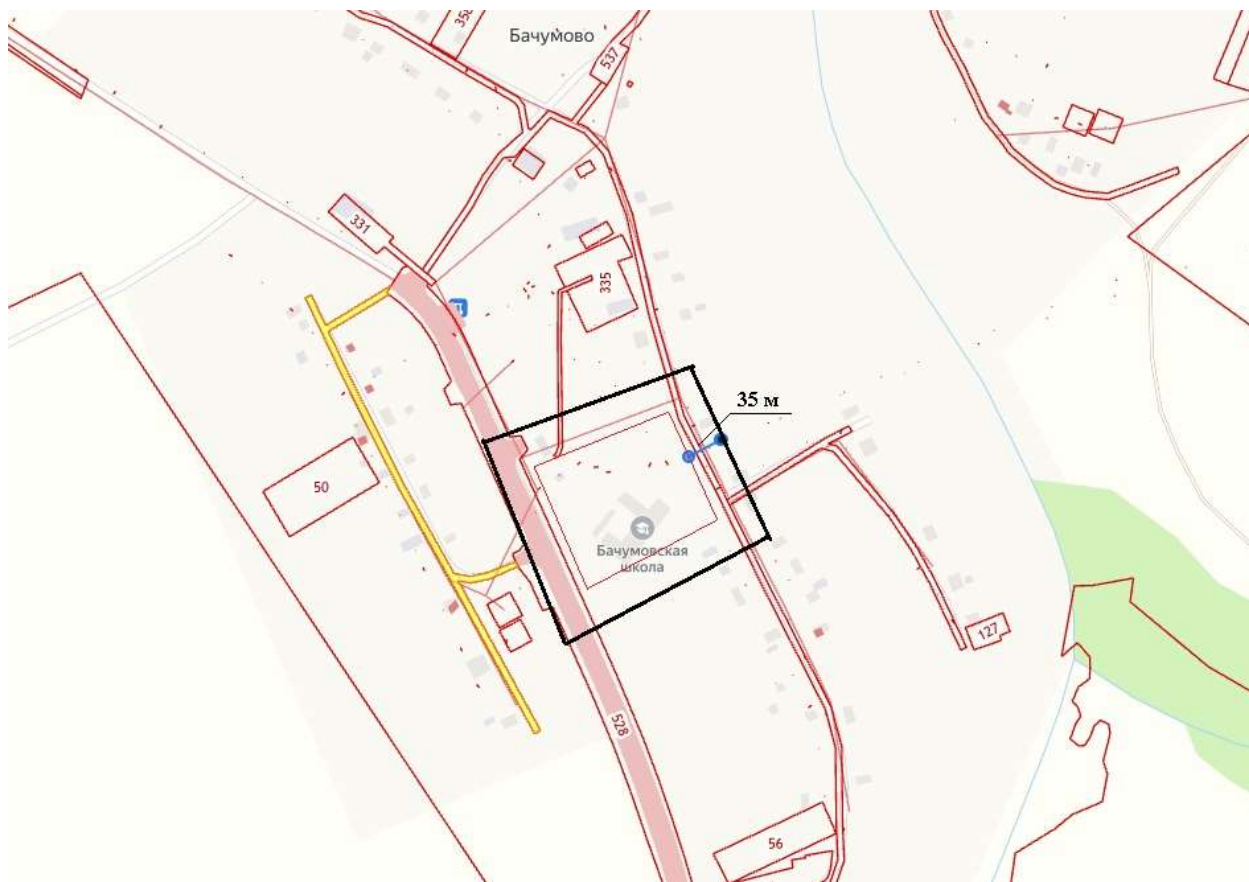


— граница обособленной территории

— граница прилегающей территории



Муниципальное бюджетное общеобразовательное учреждение  
«Бачумовская средняя общеобразовательная школа»





— граница обособленной территории

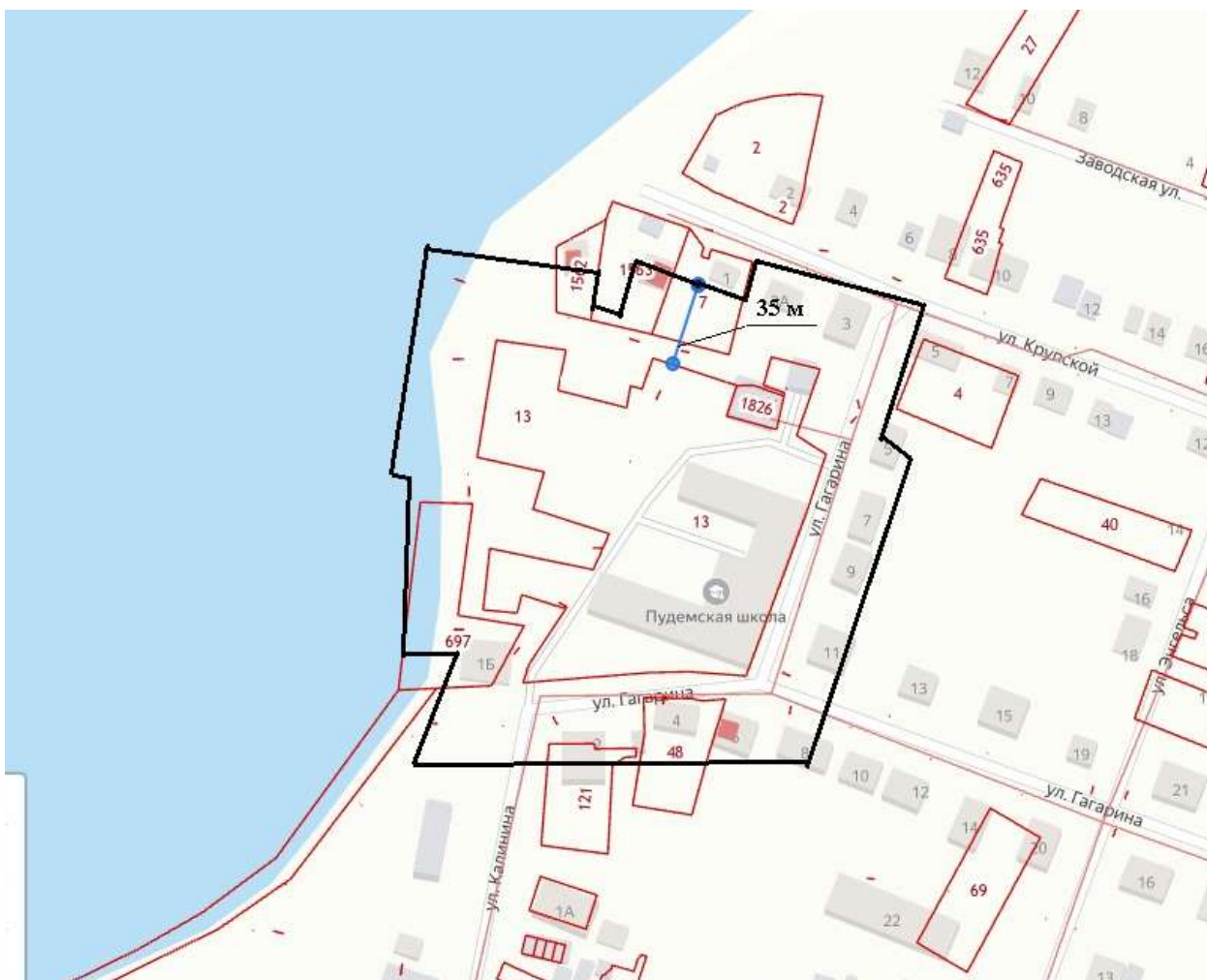
— граница прилегающей территории

Муниципальное бюджетное общеобразовательное учреждение  
«Дизьминская средняя общеобразовательная школа»



-  граница обособленной территории
-  граница прилегающей территории

Муниципальное казенное общеобразовательное учреждение  
«Пудемская средняя общеобразовательная школа»



— граница обособленной территории

— граница прилегающей территории



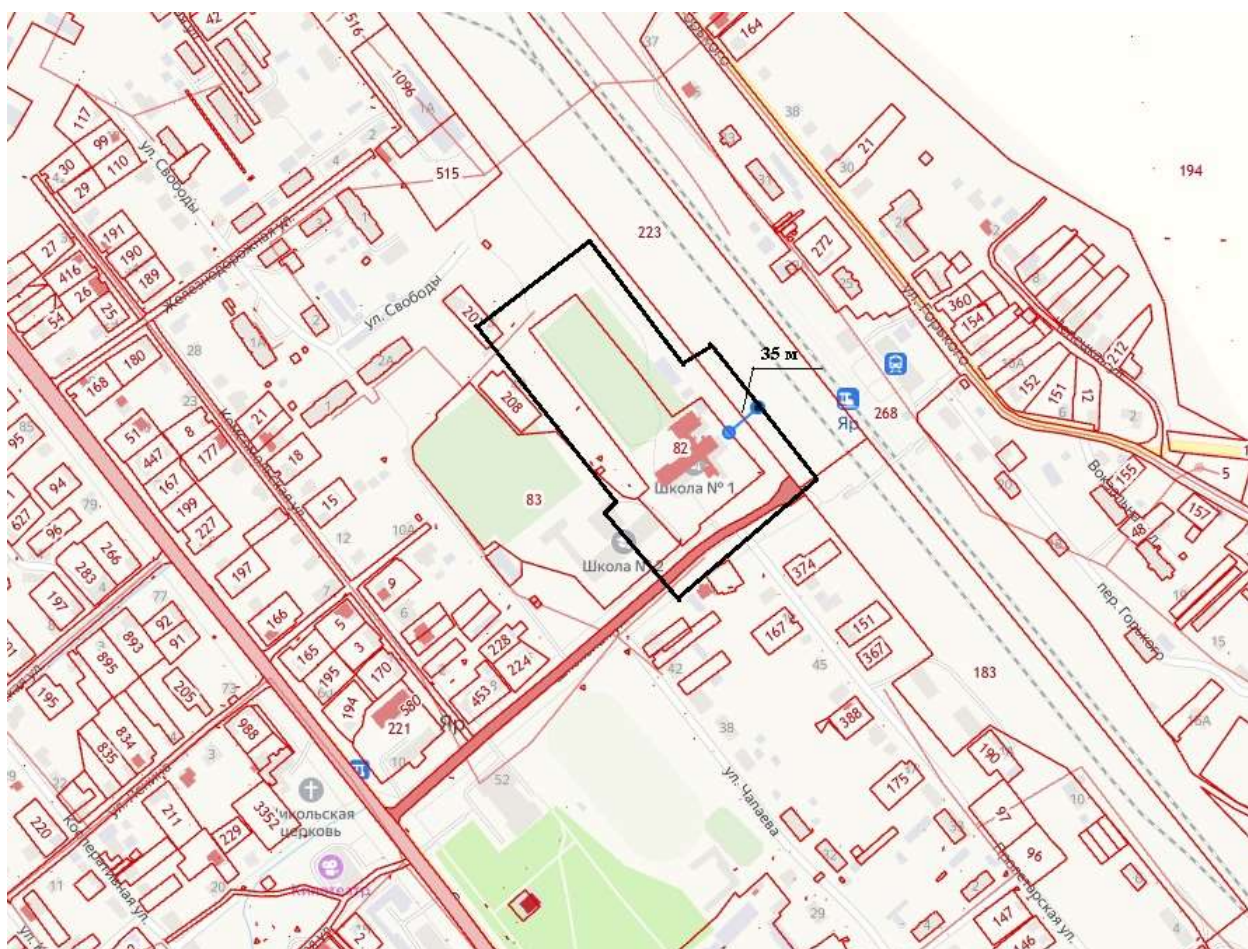
Муниципальное бюджетное общеобразовательное учреждение  
«Уканская средняя общеобразовательная школа»



— граница обособленной территории

— граница прилегающей территории

Муниципальное бюджетное общеобразовательное учреждение  
«Ярская средняя общеобразовательная школа № 1»

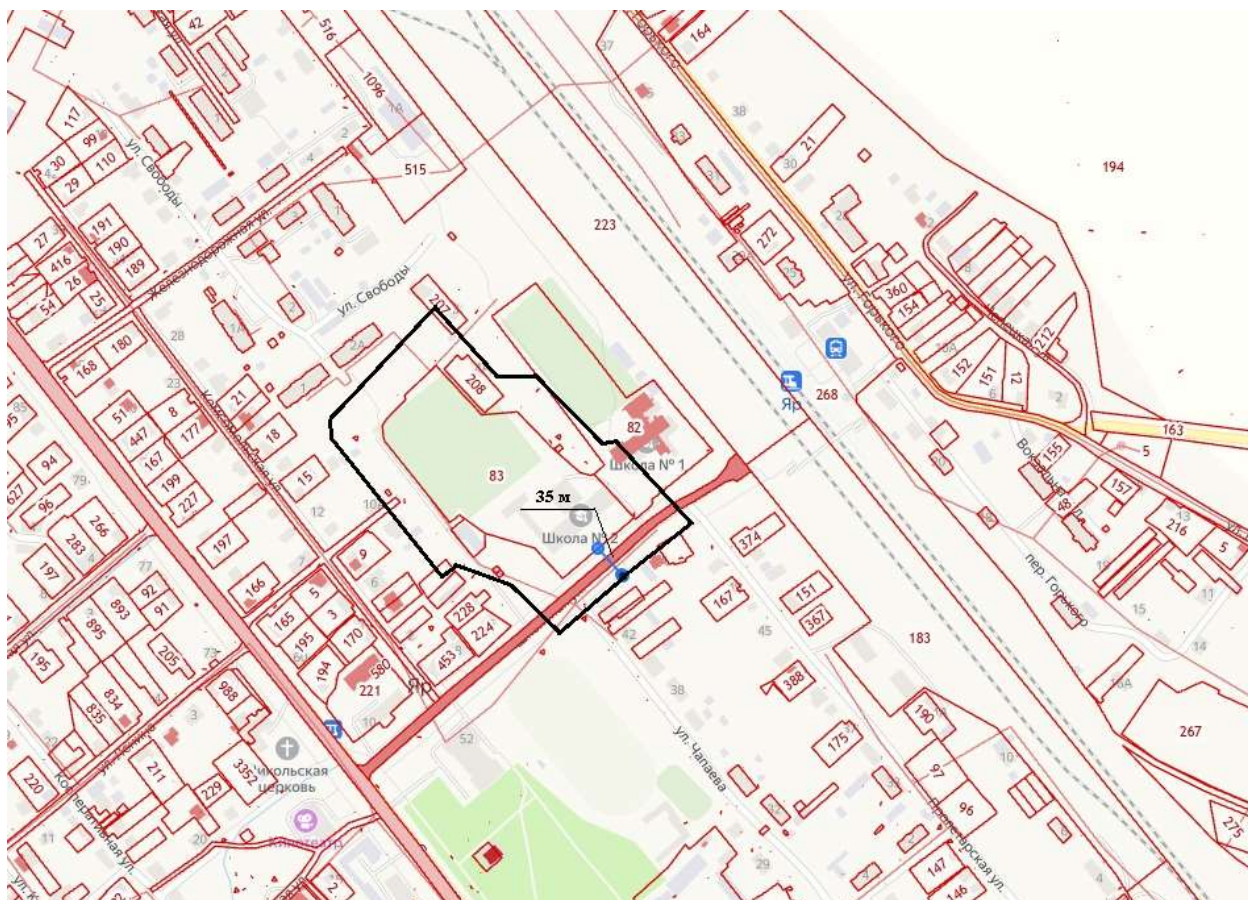


— граница обособленной территории

— граница прилегающей территории



Муниципальное бюджетное общеобразовательное учреждение  
«Ярская средняя общеобразовательная школа № 2»



— граница обособленной территории

— граница прилегающей территории



Государственное казенное общеобразовательное учреждение Удмуртской Республики  
«Ярская специальная (коррекционная) общеобразовательная школа-интернат»

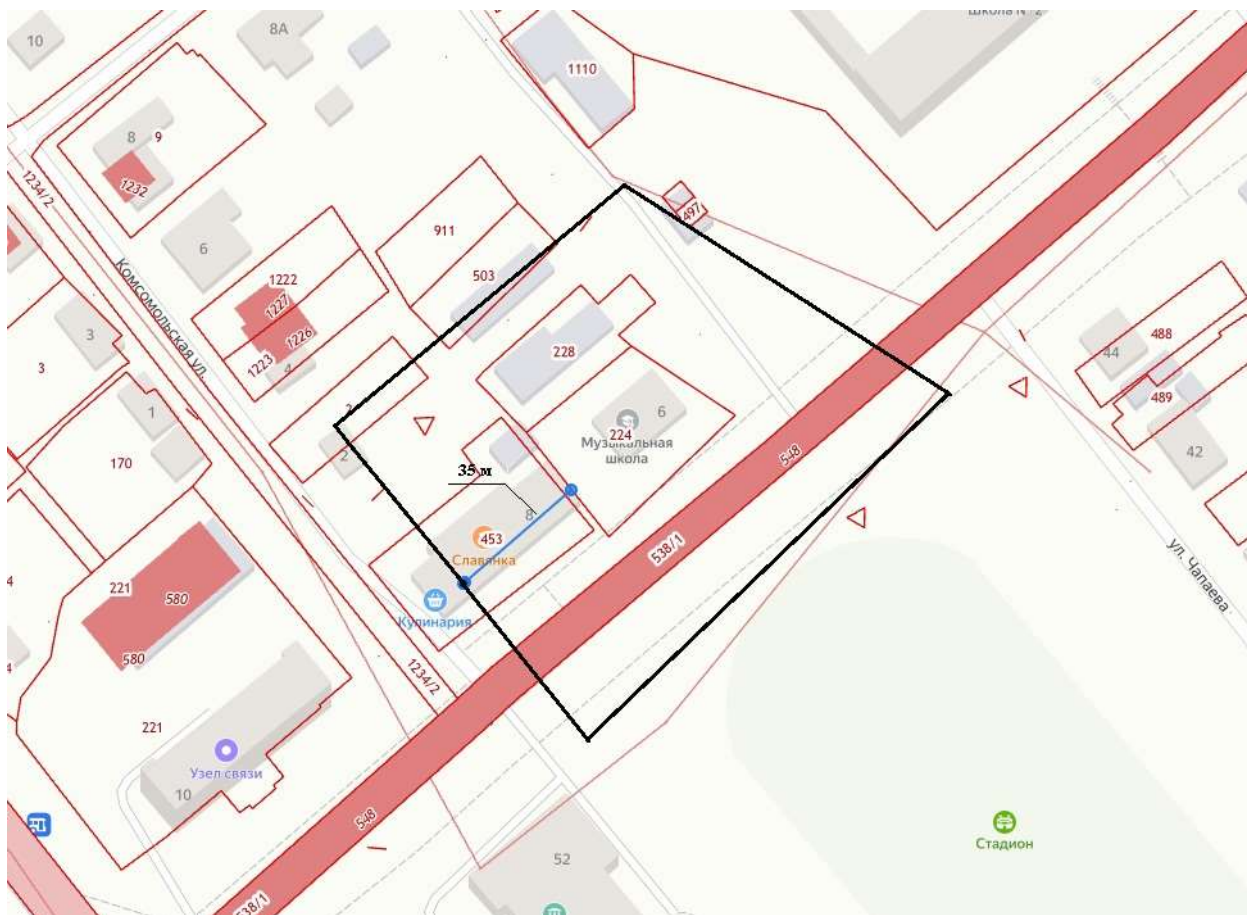


- граница обособленной территории
- граница прилегающей территории

### 1.3. Организации дополнительного образования

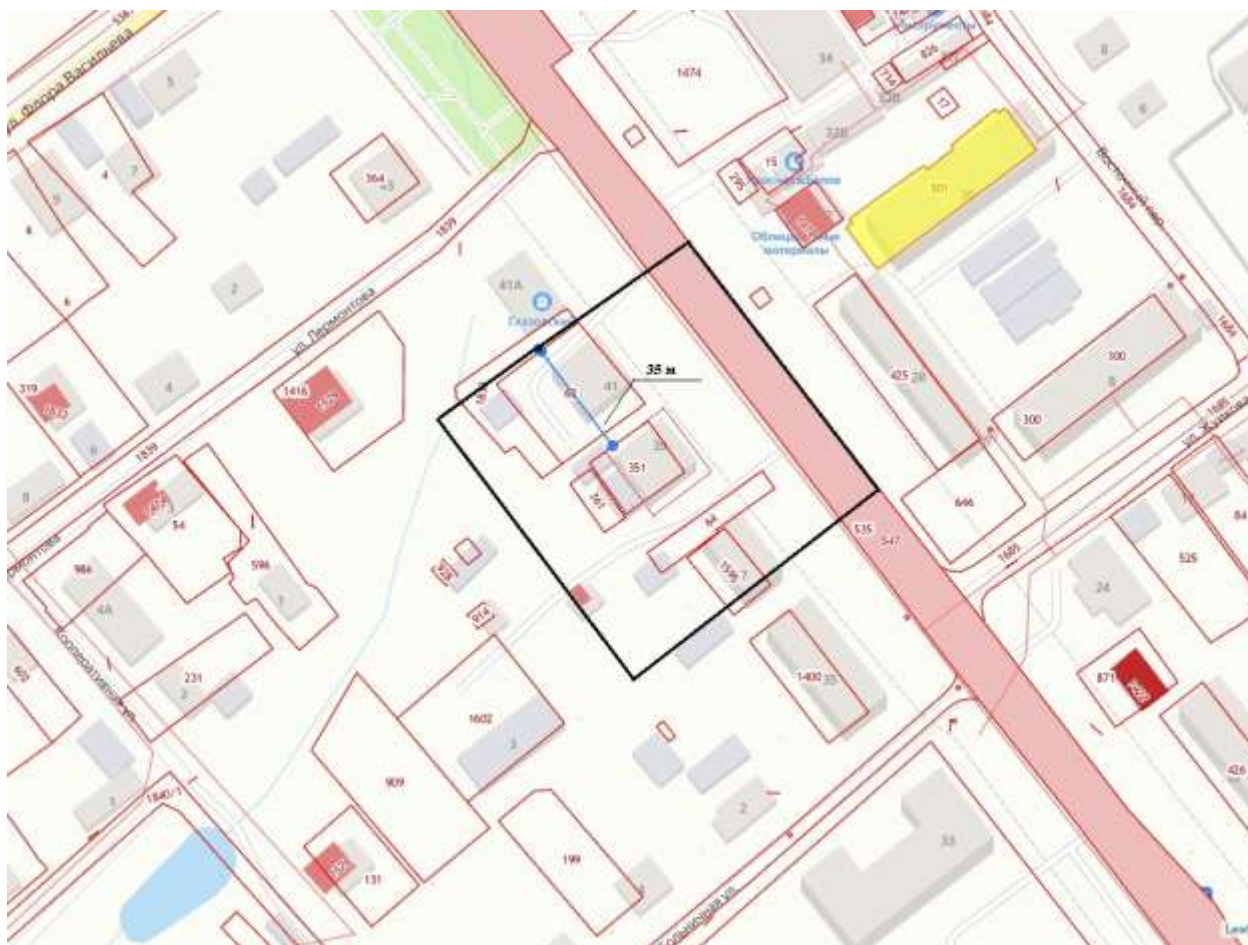
Схема 1.3.1

Муниципальное бюджетное учреждение дополнительного образования  
«Ярская школа искусств»



- граница обособленной территории
- граница прилегающей территории

Муниципальное бюджетное образовательное учреждение дополнительного образования  
«Дом детского творчества»

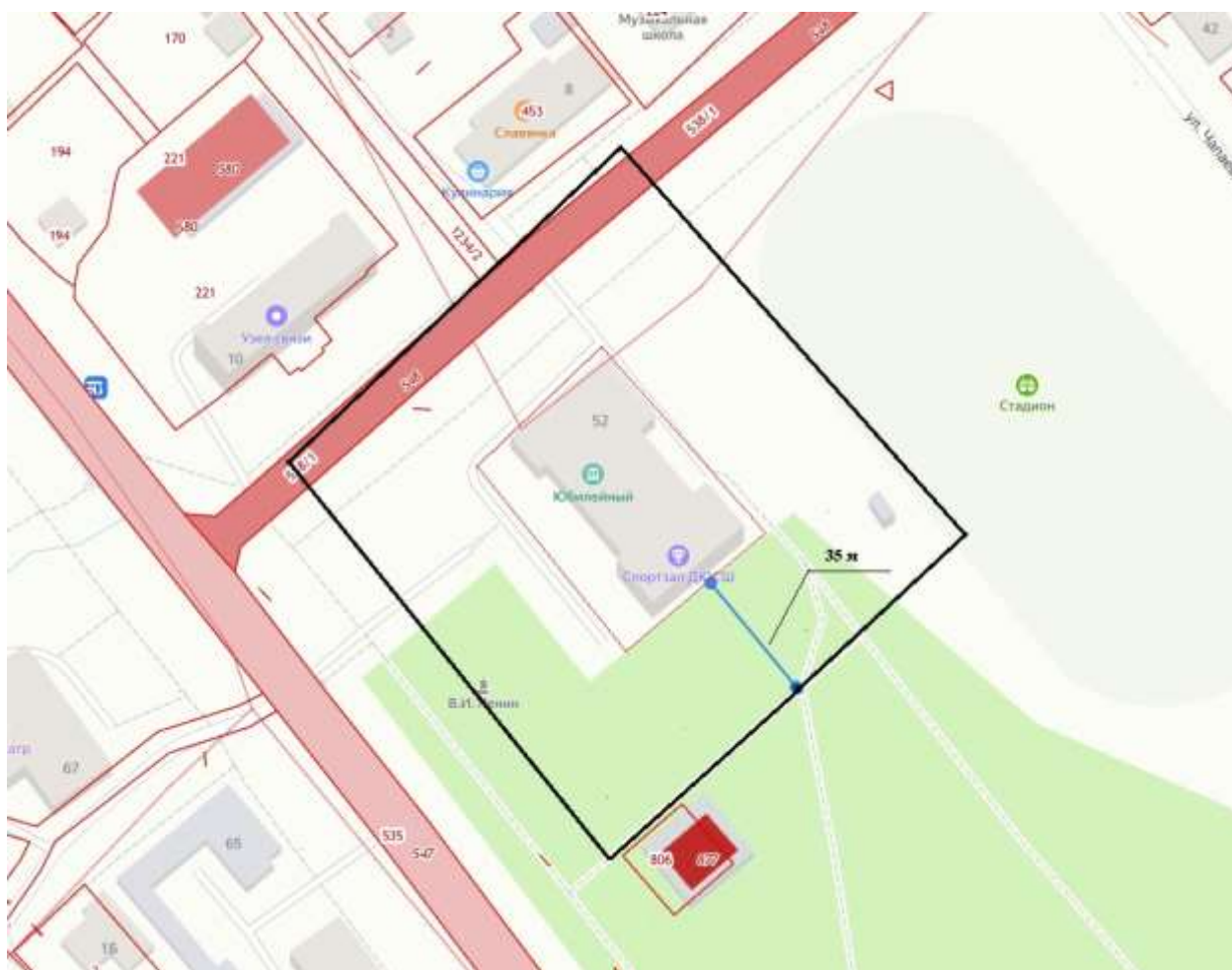


— граница обособленной территории

— граница прилегающей территории



Муниципальное бюджетное образовательное учреждение дополнительного образования  
«Детско-юношеская спортивная школа»



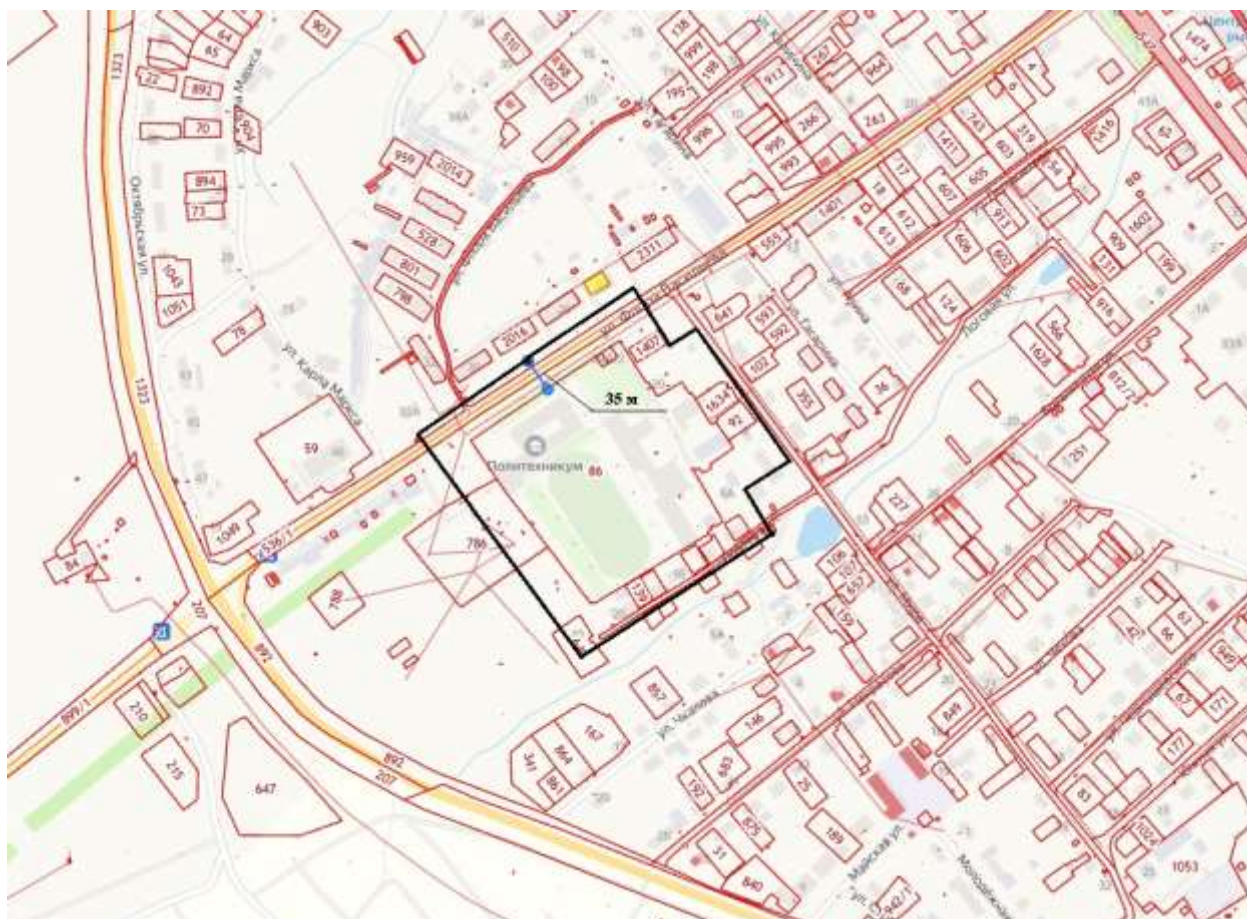
— граница обособленной территории

— граница прилегающей территории

## 1.4. Организации профессионального образования

Схема 1.4

Бюджетное профессиональное образовательное учреждение Удмуртской Республики  
«Ярский политехникум»



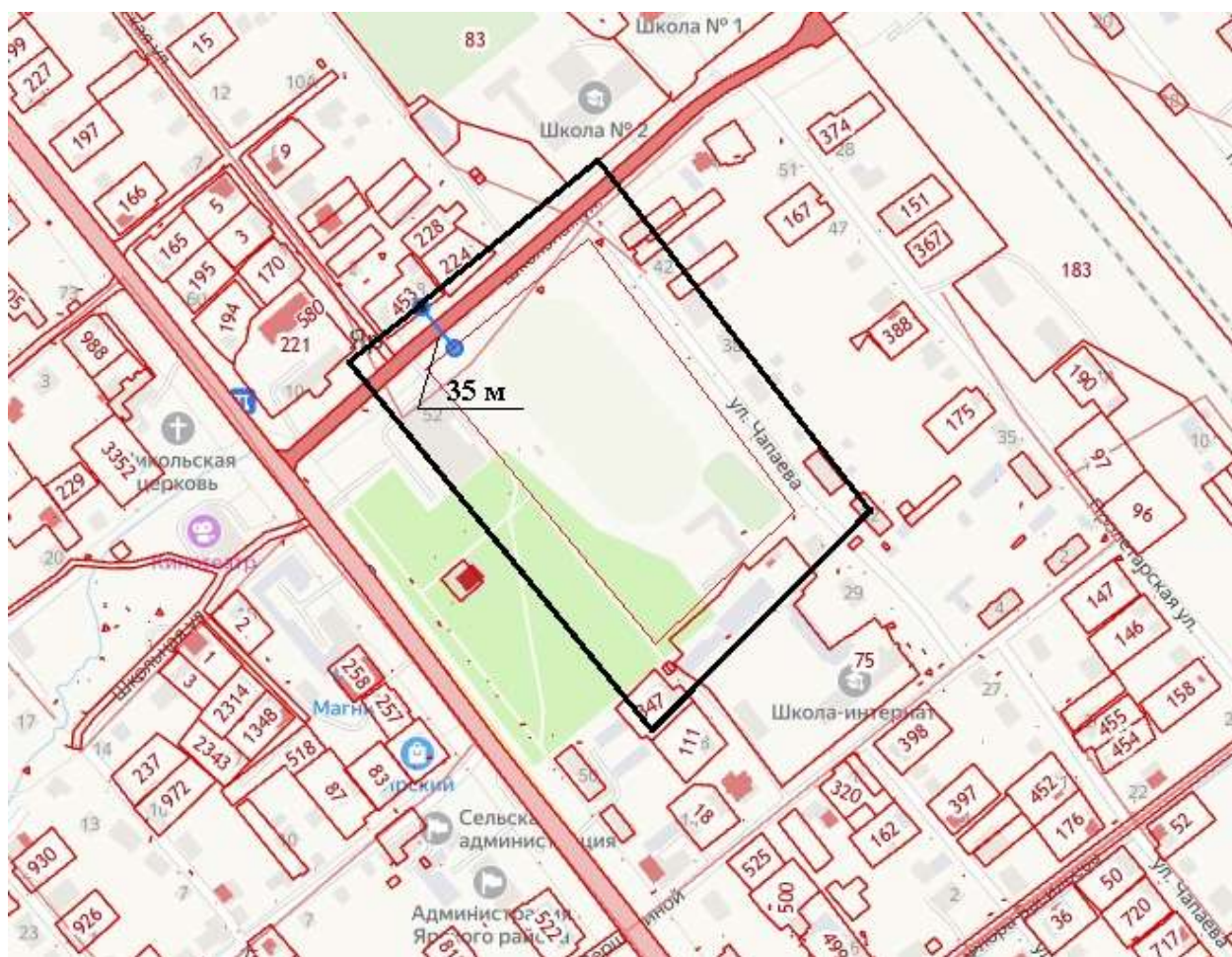
— граница обособленной территории

— граница прилегающей территории





Муниципальное бюджетное учреждение  
«Ярский межпоселенческий спортивный комплекс»  
(п. Яр, стадион «Колос»)



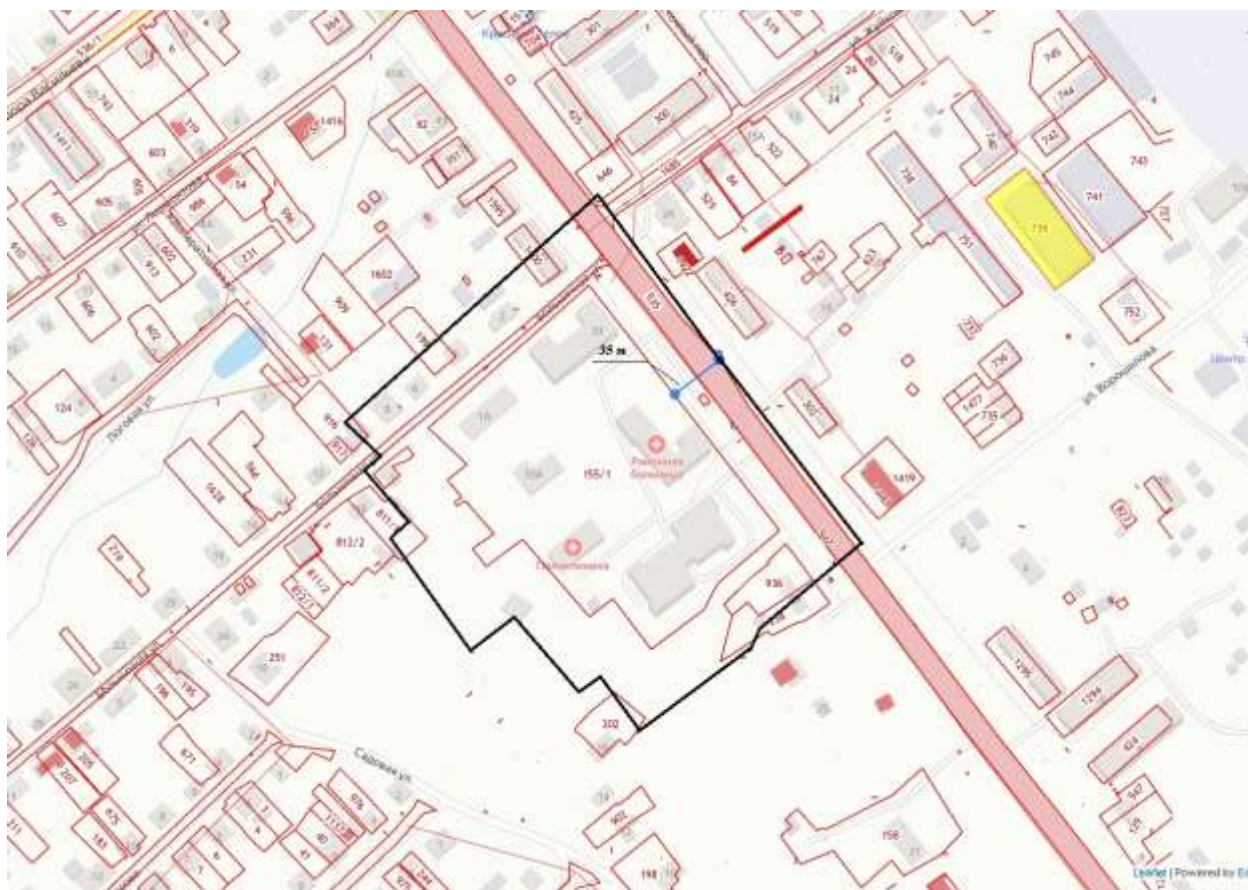
— граница обособленной территории

— граница прилегающей территории

### 3. Медицинские организации

Схема 3.1

Бюджетное учреждение здравоохранения Удмуртской Республики  
«Ярская районная больница Министерства здравоохранения Удмуртской Республики»



— граница обособленной территории

— граница прилегающей территории

Байдалинский ФАП



— граница обособленной территории

— граница прилегающей территории





Бачумовский ФАП



— граница обособленной территории

— граница прилегающей территории

Васепиевский ФАП

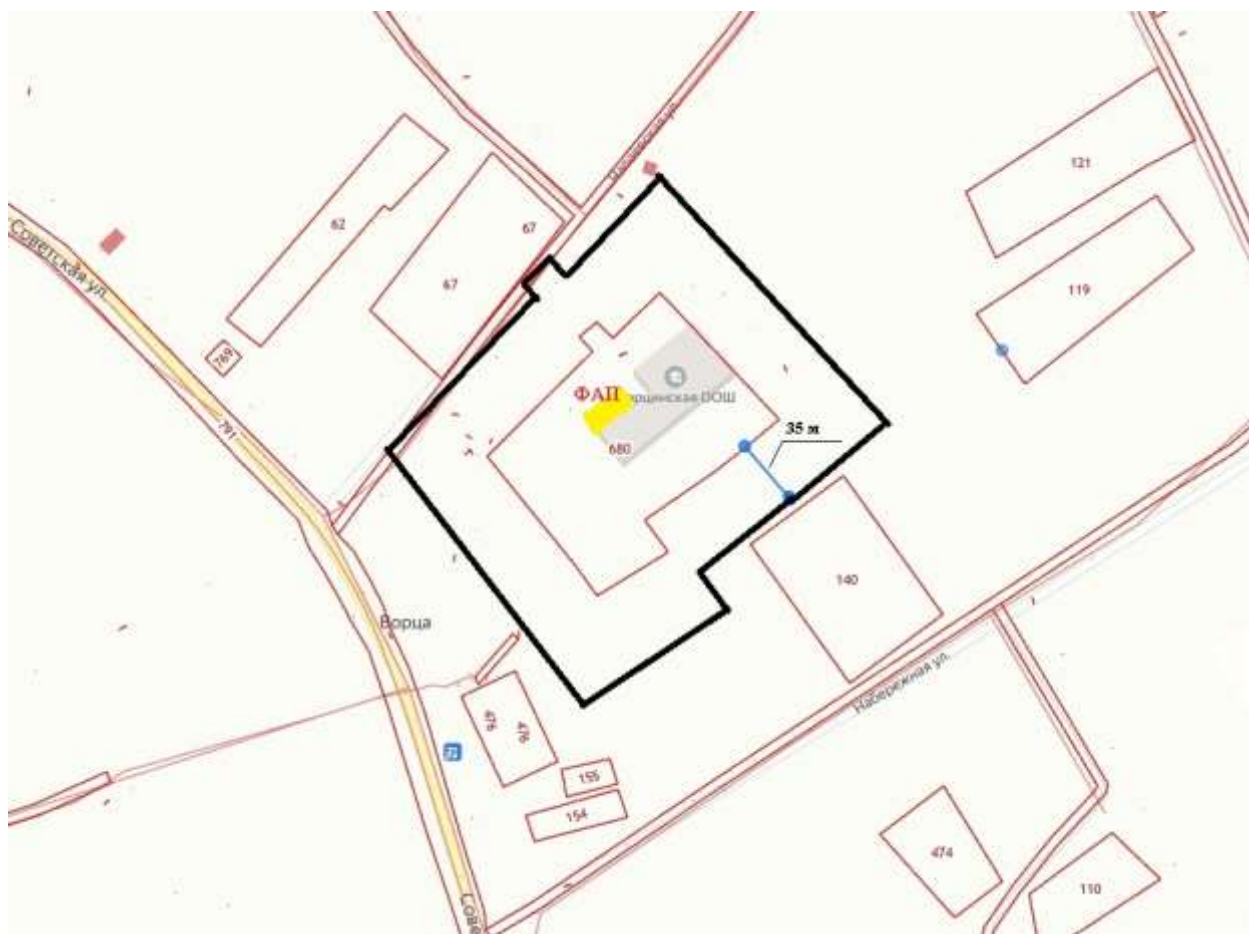


— граница обособленной территории

— граница прилегающей территории



Ворцинский ФАП



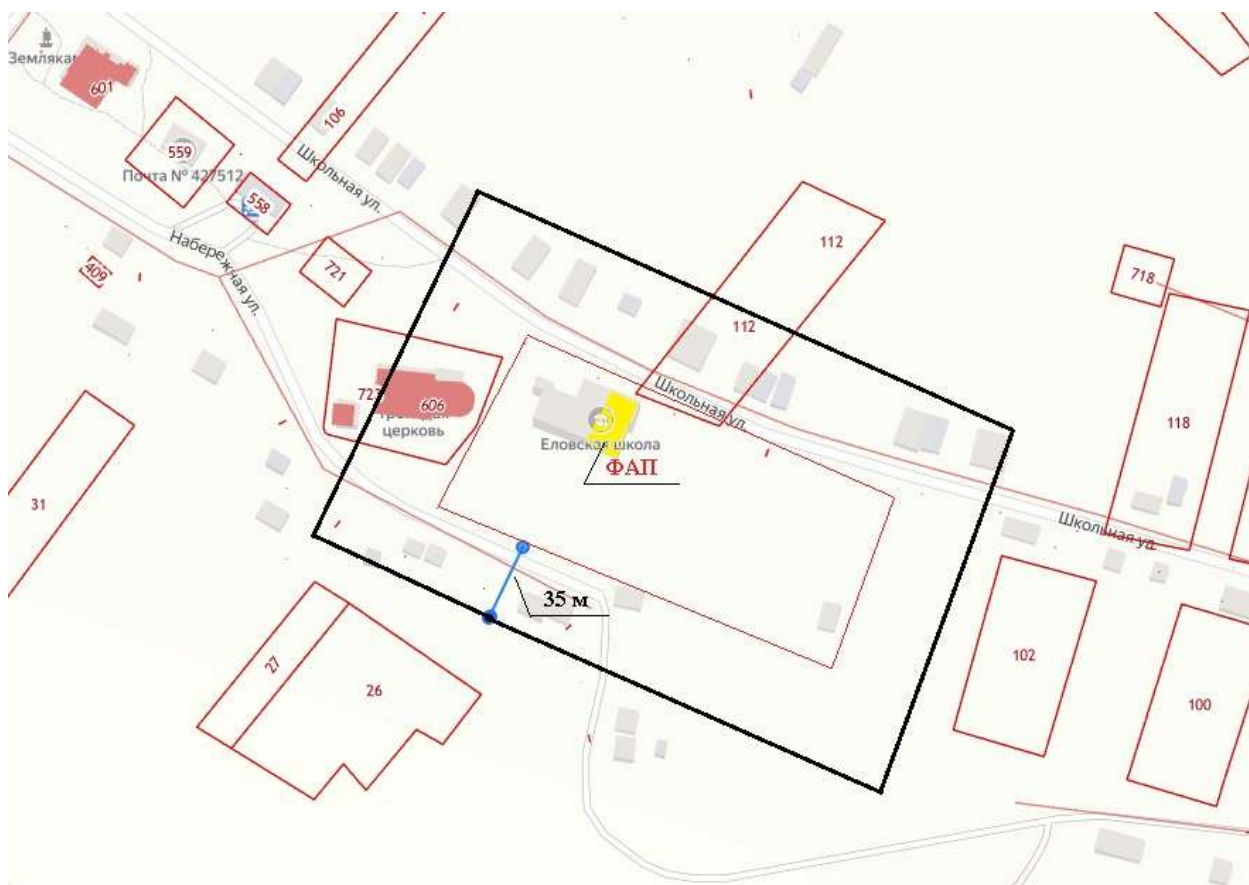
- граница обособленной территории
- граница прилегающей территории

Дизьминский ФАП



- граница обособленной территории
- граница прилегающей территории

Еловский ФАП



- граница обособленной территории
- граница прилегающей территории



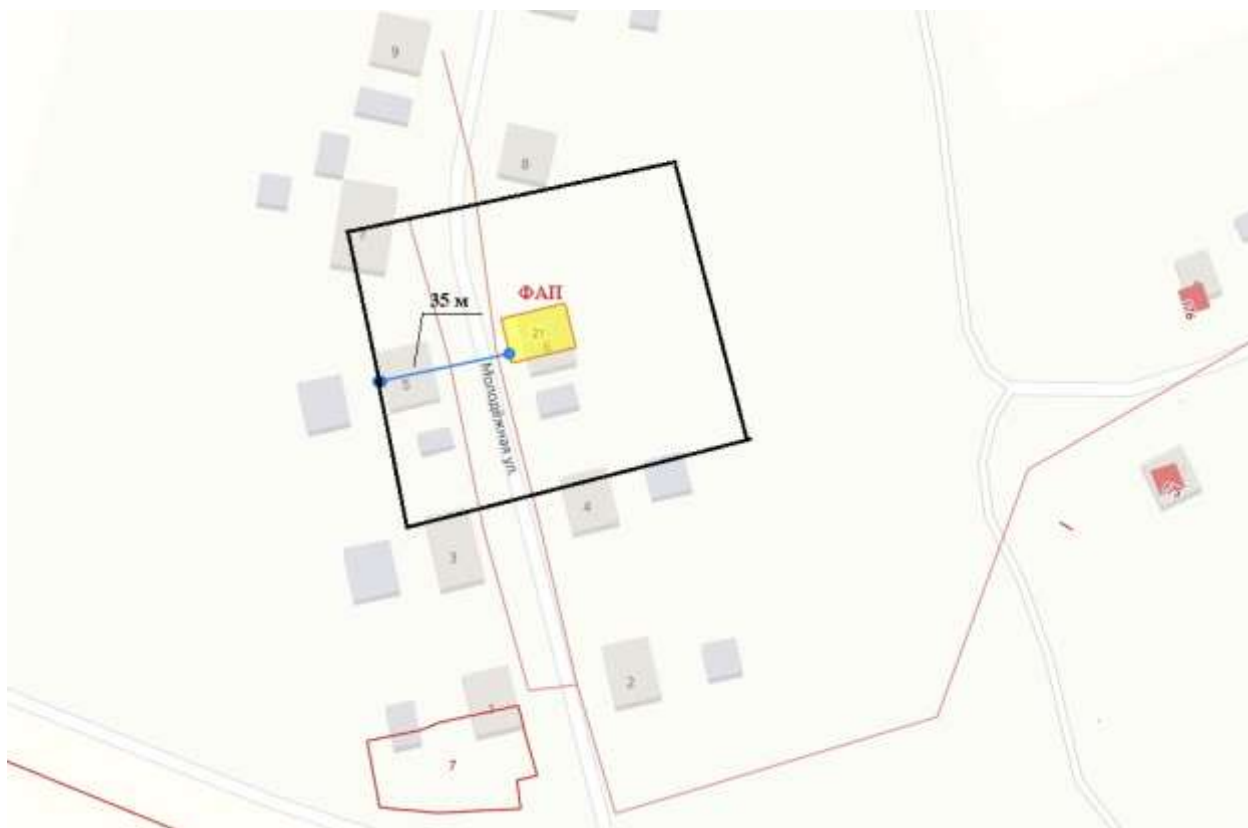
Зюинский ФАП



— граница обособленной территории

— граница прилегающей территории

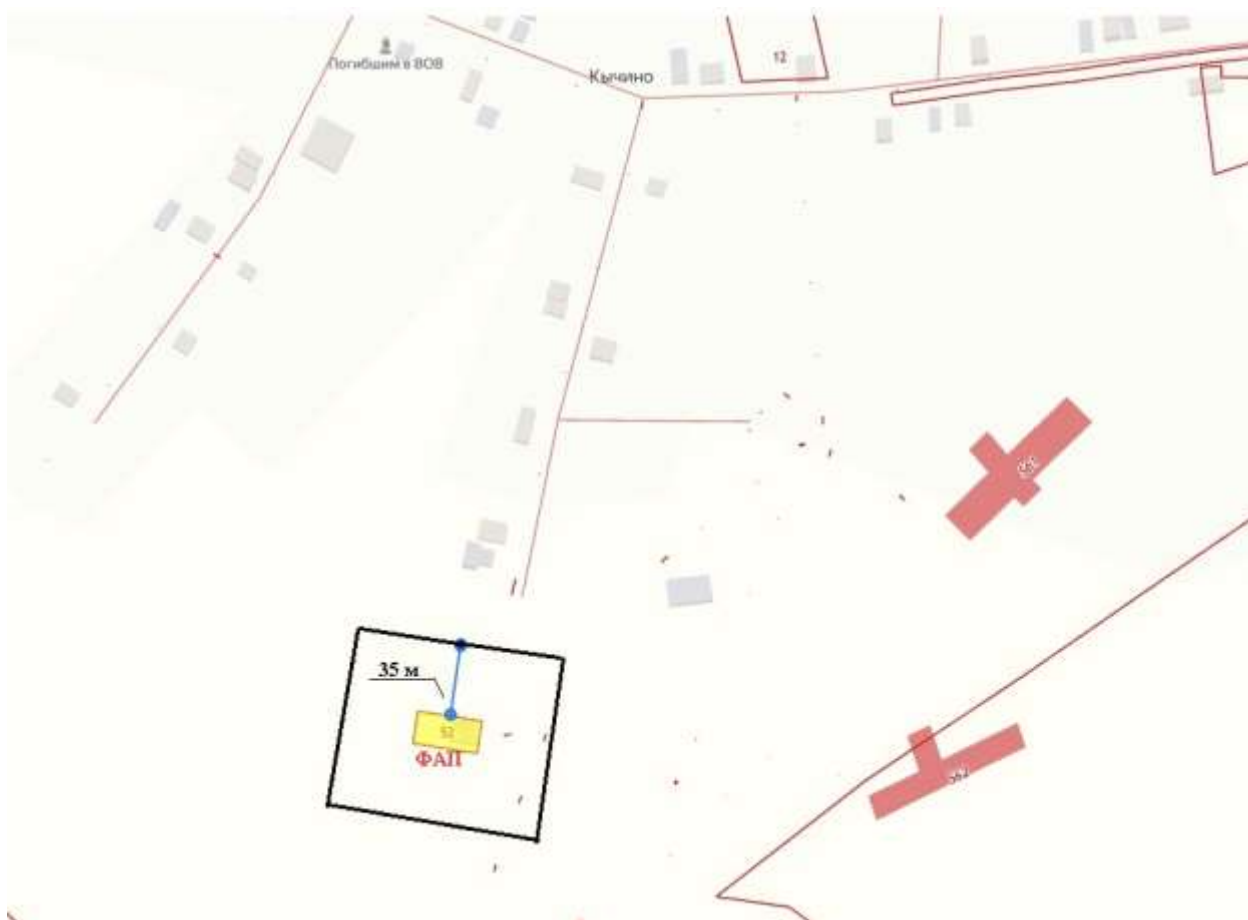
Кузьминский ФАП



— граница обособленной территории

— граница прилегающей территории

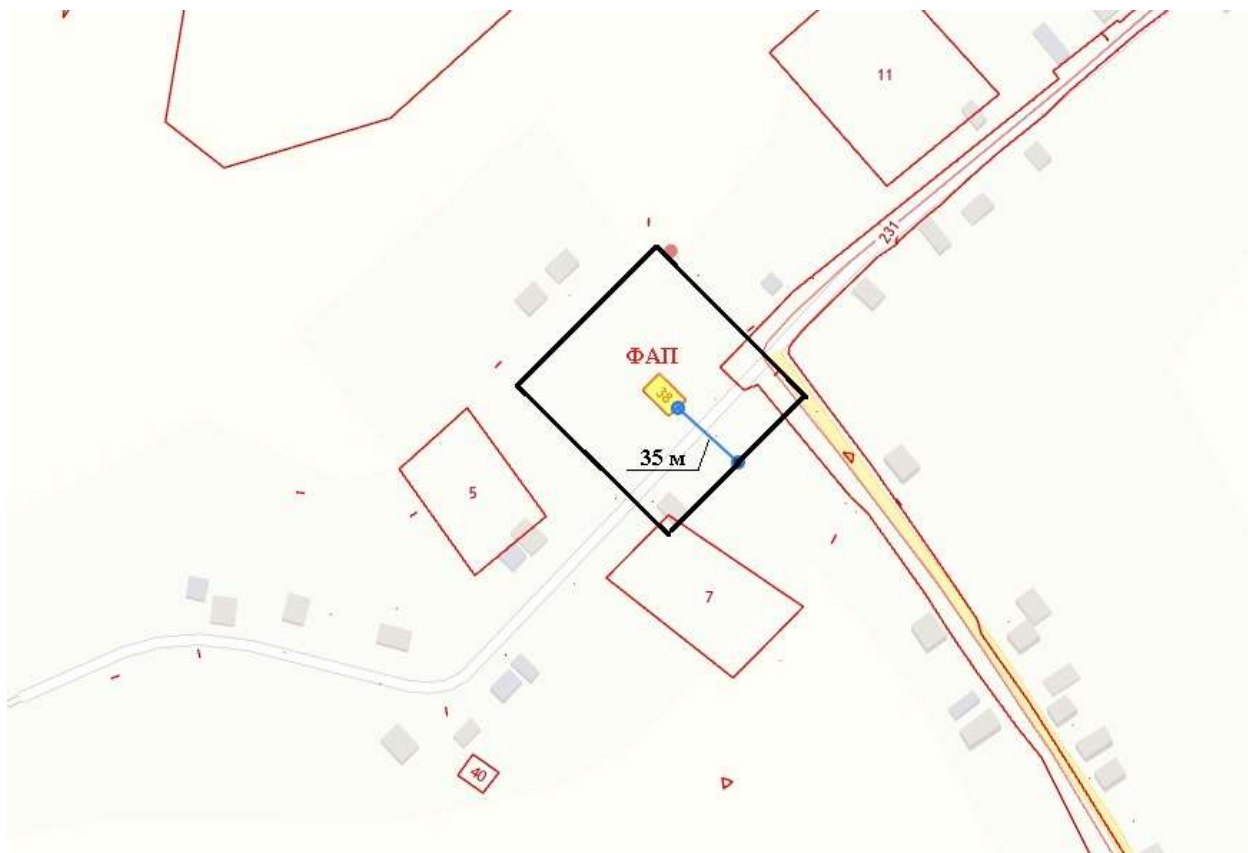
Кычинский ФАП



- граница обособленной территории
- граница прилегающей территории



Лековайский ФАП



— граница обособленной территории

— граница прилегающей территории

Мосеевский ФАП



- граница обособленной территории
- граница прилегающей территории

Никольский ФАП

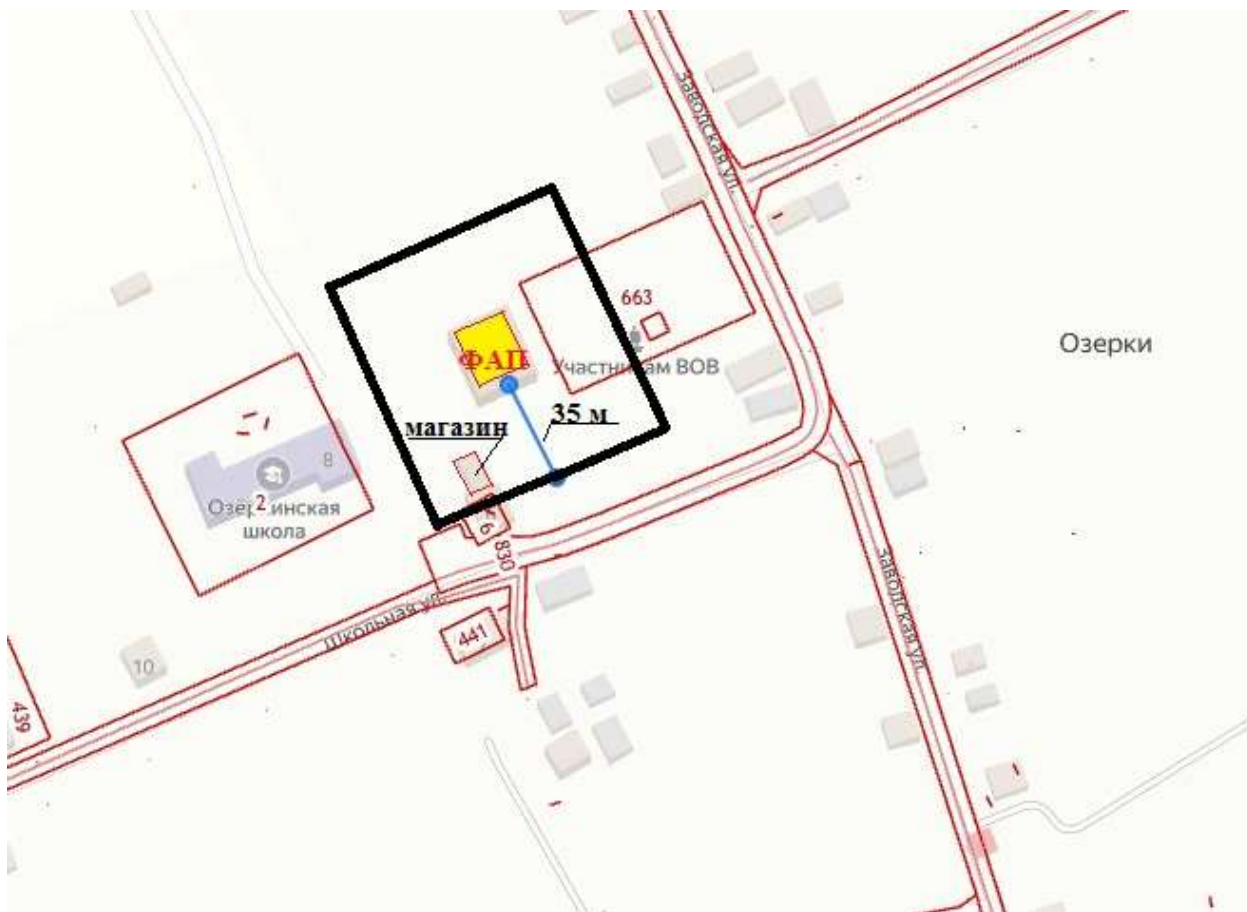


— граница обособленной территории

— граница прилегающей территории



Озеркинский ФАП



— граница обособленной территории

— граница прилегающей территории



Тумский ФАП



— граница обособленной территории

— граница прилегающей территории



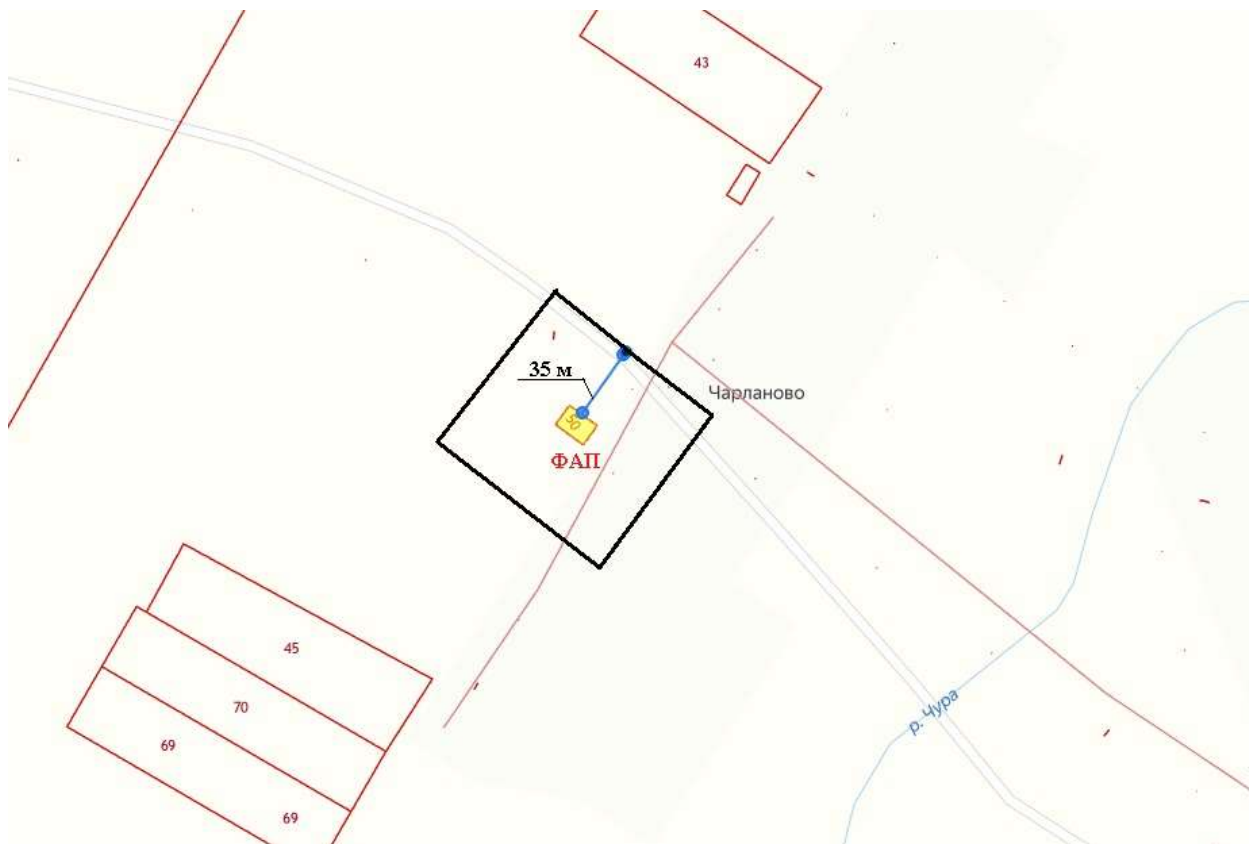
Уканский ФАП



— граница обособленной территории

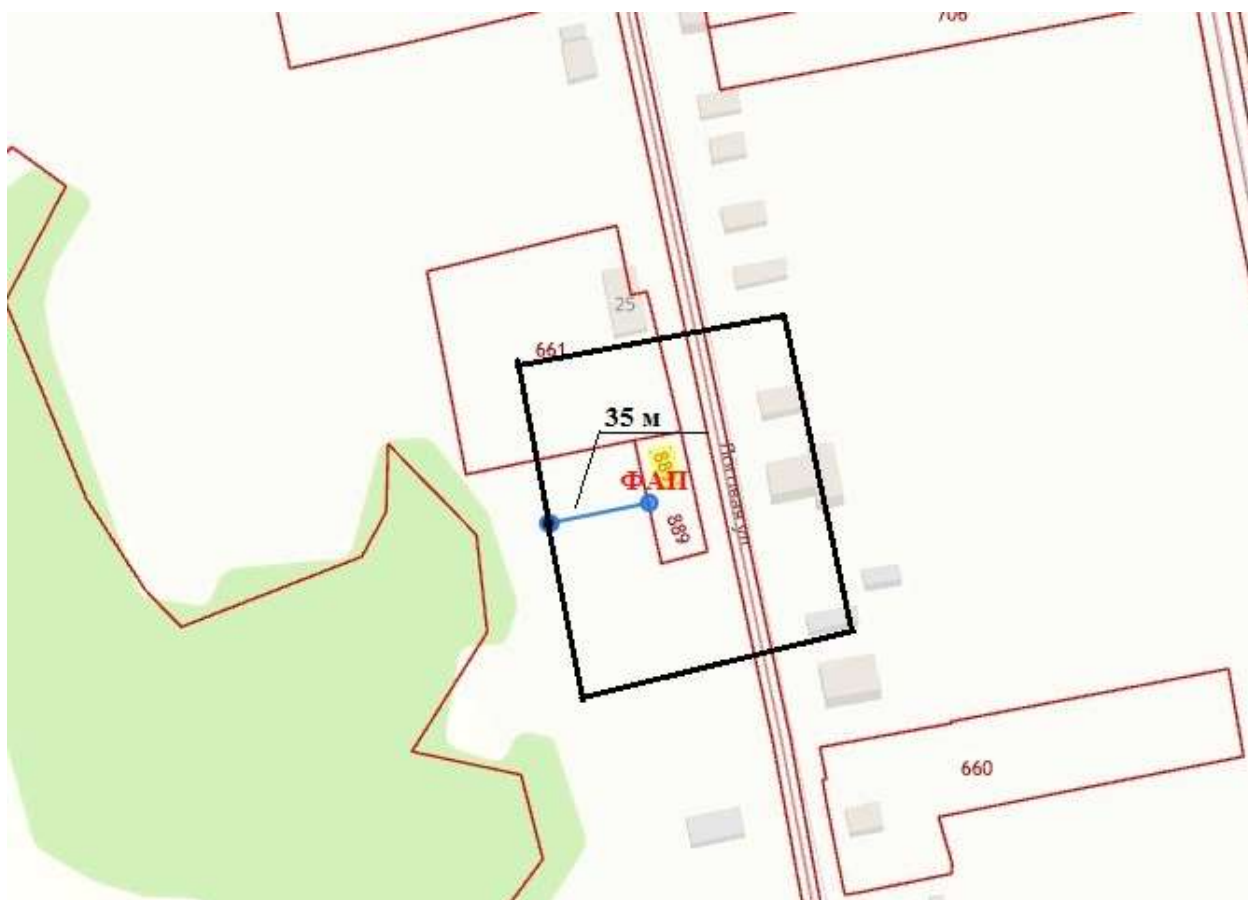
— граница прилегающей территории

Шестопёровский ФАП



- граница обособленной территории
- граница прилегающей территории

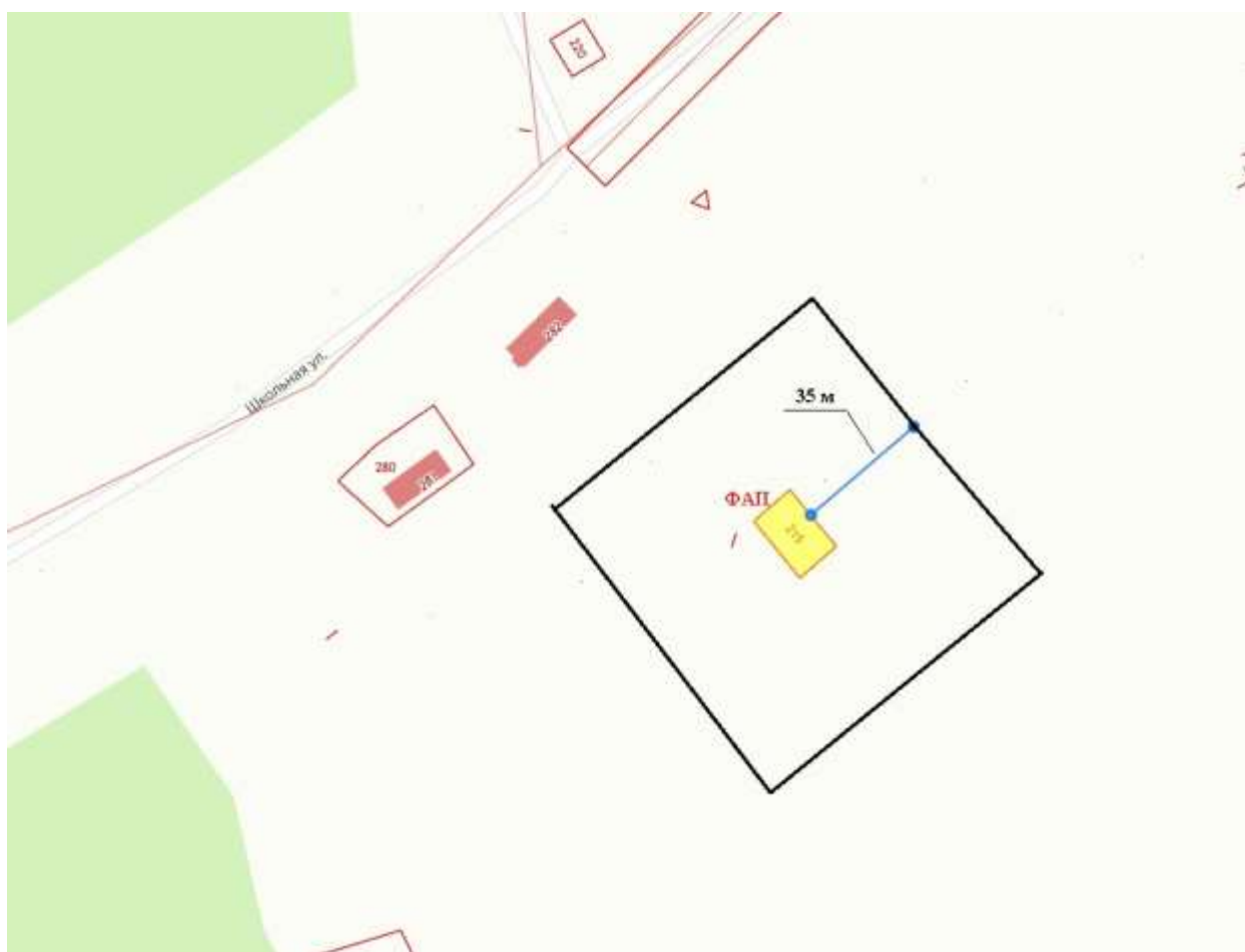
Юдчинский ФАП



— граница обособленной территории

— граница прилегающей территории

Юрский ФАП



- граница обособленной территории
- граница прилегающей территории